REGIONE AUTÒNOMA DE SARDIGNA
REGIONE AUTONOMA DELLA SARDEGNA

PRESIDÈNTZIA
PRESIDENZA
AUTORITA' DI BACINO REGIONALE DELLA SARDEGNA

Piano di gestione del rischio di alluvioni

terzo ciclo di pianificazione

Repertorio dei canali tombati

Vol. 1/4: da Abbasanta a Gonnoscodina

PGRA – Aggiornamento intermedio ai sensi dell'art. 42, commi 2 e 3 delle N.A. PAI/PGRA

Allegato alla Deliberazione del Comitato Istituzionale n. 17 del 16/12/2025

1 Premessa

Con Deliberazione n. 4 del 29 Luglio 2014 il Comitato Istituzionale dell'Autorità di Bacino regionale ha dato mandato alla Direzione Generale dell'Agenzia del Distretto Idrografico della Sardegna di attivare gli adempimenti tecnico-amministrativi atti alla raccolta preliminare di dati e informazioni circa la presenza e ubicazione di tratti di tombatura di corridoi fluviali, da acquisire direttamente dai singoli Comuni per tramite di apposita richiesta.

Il censimento ha la finalità di individuare le potenziali criticità idrauliche risultanti dalla presenza dei canali tombati, con particolare riguardo alle aree sensibili rappresentate dai centri urbanizzati, e conseguentemente di porre in essere le opportune azioni volte alla prevenzione e riduzione del rischio idraulico.

Nel presente Repertorio, ogni canale tombato è illustrato in una scheda monografica che riporta le principali caratteristiche idrauliche e costruttive, lo stato di manutenzione e la localizzazione su ortofoto e su Carta Tecnica Regionale.

Con il presente aggiornamento del Repertorio, (aggiornamento intermedio ai sensi dell'art. 42, commi 2 e 3 delle N.A. del PAI/PGRA), effettuato nell'ambito del terzo ciclo di pianificazione del PGRA, sono stati introdotti i canali tombati dei Comuni di Aggius, Baunei, Benetutti, Fluminimaggiore, Giba, Iglesias, Mamoiada, Nule, Olzai, Perdaxius, Quartucciu, Senis, Sestu, Uta e Villanova Monteleone. I dati sono stati desunti sia dalle schede di censimento di cui agli adempimenti relativi alla suddetta D.C.I. n. 4 del 29 luglio 2014, sia dalle schede di caratterizzazione di cui alle "Direttive per lo svolgimento delle verifiche di sicurezza dei canali tombati esistenti" approvate con D.C.I. n. 2 del 17 ottobre 2017.

2 Indice dei volumi

Il Repertorio si articola in quattro volumi, suddivisi come di seguito indicato:

- Rp01.01: pagg. 1-120. Comuni da Abbasanta a Gonnoscodina;
- Rp01.02: pagg. 121-240. Comuni da Gonnoscodina a Orosei;
- Rp01.03: pagg. 241-360. Comuni da Orosei a Seui;
- Rp01.04: pagg. 361-479. Comuni da Seui a Villaverde.

3 Elenco dei Comuni che hanno comunicato la presenza di canali tombati nel territorio (aggiornamento Dicembre 2025)

1	Abbasanta	35	Fluminimaggiore	69	Narbolia	103	San Nicolò Gerrei	137	Solarussa
2	Aggius	36	Fonni	70	Narcao	104	San Sperate	138	Sorso
3	Ales	37	Furtei	71	Norbello	105	San Vito	139	Stintino
4	Alghero	38	Galtellì	72	Nughedu S. Nicolò	106	Sanluri	140	Suelli
5	Arbus	39	Genuri	73	Nule	107	Sant'Anna Arresi	141	Talana
6	Arzachena	40	Gesico	74	Nuoro	108	Sant'Antioco	142	Terralba
7	Arzana	41	Gesturi	75	Nurachi	109	Santa Maria Coghinas	143	Tertenia
8	Assemini	42	Ghilarza	76	Nuraminis	110	Santa Teresa Gallura	144	Tiana
9	Austis	43	Giba	77	Nuxis	111	Santu Lussurgiu	145	Torpè
10	Baressa	44	Golfo Aranci	78	Ollastra	112	Sardara	146	Tortolì
11	Barisardo	45	Goni	79	Ollolai	113	Sarroch	147	Triei
12	Barrali	46	Gonnoscodina	80	Olmedo	114	Sarule	148	Tula
13	Bauladu	47	Gonnosfanadiga	81	Olzai	115	Sassari	149	Ula' Tirso
14	Baunei	48	Guamaggiore	82	Orani	116	Scano di Montiferro	150	Ulassai
15	Benetutti	49	Guasila	83	Orosei	117	Sedini	151	Uras
16	Bessude	50	Iglesias	84	Orroli	118	Segariu	152	Urzulei
17	Bitti	51	Ilbono	85	Ortacesus	119	Selargius	153	Usellus
18	Borore	52	Illorai	86	Oschiri	120	Semestene	154	Ussassai
19	Bosa	53	Ittiri	87	Osilo	121	Senis	155	Uta
20	Bottidda	54	Jerzu	88	Ossi	122	Sennori	156	Vallermosa
21	Budduso'	55	Laerru	89	Ovodda	123	Senorbì	157	Viddalba
22	Bultei	56	Lanusei	90	Padru	124	Serramanna	158	Villa San Pietro
23	Burgos	57	Loceri	91	Palau	125	Serrenti	159	Villacidro
24	Busachi	58	Loculi	92	Pauli Arbarei	126	Sestu	160	Villagrande Strisaili
25	Calangianus	59	Loiri Porto San Paolo	93	Paulilatino	127	Settimo San Pietro	161	Villamar
26	Capoterra	60	Lula	94	Perdaxius	128	Setzu	162	Villanova Monteleone
27	Carbonia	61	Macomer	95	Pimentel	129	Seui	163	Villanova Tulo
28	Cargeghe	62	Mamoiada	96	Piscinas	130	Siamanna	164	Villanovaforru
29	Castelsardo	63	Maracalagonis	97	Pozzomaggiore	131	Siapiccia	165	Villanovafranca
30	Cuglieri	64	Marrubiu	98	Quartu Sant'Elena	132	Siddi	166	Villaperuccio
31	Dolianova	65	Monastir	99	Quartucciu	133	Silanus	167	Villaputzu
32	Donori	66	Monserrato	100	S.Vero Milis	134	Siligo	168	Villasor
33	Dorgali	67	Monti	101	Samassi	135	Sindia	169	Villaurbana
34	Esporlatu	68	Muravera	102	Samatzai	136	Sinnai	170	Villaverde

4 Elenco dei Comuni che hanno comunicato l'assenza di canali tombati nel territorio

1 Albagiara
2 Atzara
3 Ballao
4 Banari
5 Baradili
6 Bonarcado
7 Bortigiadas
8 Chiaramonti
9 Domusnovas
10 Dualchi
11 Flussìo
12 Laconi
13 Lodine
14 Luras
15 Masullas
16 Modolo
17 Mogoro
18 Morgongiori
19 Orotelli
20 Osidda
21 Osini
22 Ozieri
23 Padria
24 Pau
25 Pompu
26 Porto Torres
27 San basilio
28 San Nicolò d'Arcidano
29 Sant'Antonio di Gallura
30 Sedilo
31 Sennariolo
32 Serri
33 Siliqua
34 Siris
35 Siurgus Donigala
36 Soddì
37 Sorradile
38 Tergu
39 Tinnura
40 Tissi
41 Tratalias
42 Turri
43 Usini
44 Ussana
45 Villamassargia
46 Villaspeciosa

REGIONE AUTÒNOMA DE SARDIGNA
REGIONE AUTONOMA DELLA SARDEGNA

PRESIDÈNTZIA
PRESIDENZA
AUTORITA' DI BACINO REGIONALE DELLA SARDEGNA

Comune	***Abbasanta***
Provincia	OR
ID ADIS	OR_A007_001

Dati Generali

Denominazione	**Rio Bonorchis**
Asta fluviale di riferimento	Rio Bonorchis
Anno di realizzazione	anni 70-80

Dati principali della struttura

Materiale di realizzazione	CLS Armato		
Lunghezza (m)	660,44		
Area del bacino alla sezione di ingresso principale (Km^2)	2,20		
Forma della sezione	Rettangolare; Mista		
Area sez. d'ingresso principale (m^2)	3,00	**Area sezione di uscita (m^2)**	5,10
Portata di progetto (m^3/s)	2,5 / 7,00	**Eventuale presenza di griglie o caditoie lungo il canale**	Si

Manutenzione

Stato di manutenzione attuale del canale	Buono	**Anno in cui è stata effettuata l'ultima pulizia/manutenzione del canale**	2015

Note e osservazioni

Il primo tratto pari a circa il 50% del tracciato presenta sezione rettangolare di altezza 1,50 m; il secondo tratto ha altezza di 3,00 m e la copertura è a sezione semicircolare in blocchi di pietra - In questo tratto la portata di progetto è di 7,00 mc/s - Lavori di mitigazione del Rischio Idraulico (tratto canali a monte).

Inquadramento su base comunale



Inquadramento su base regionale



Inquadramento cartografico di dettaglio

Inquadramento su base C.T.R.

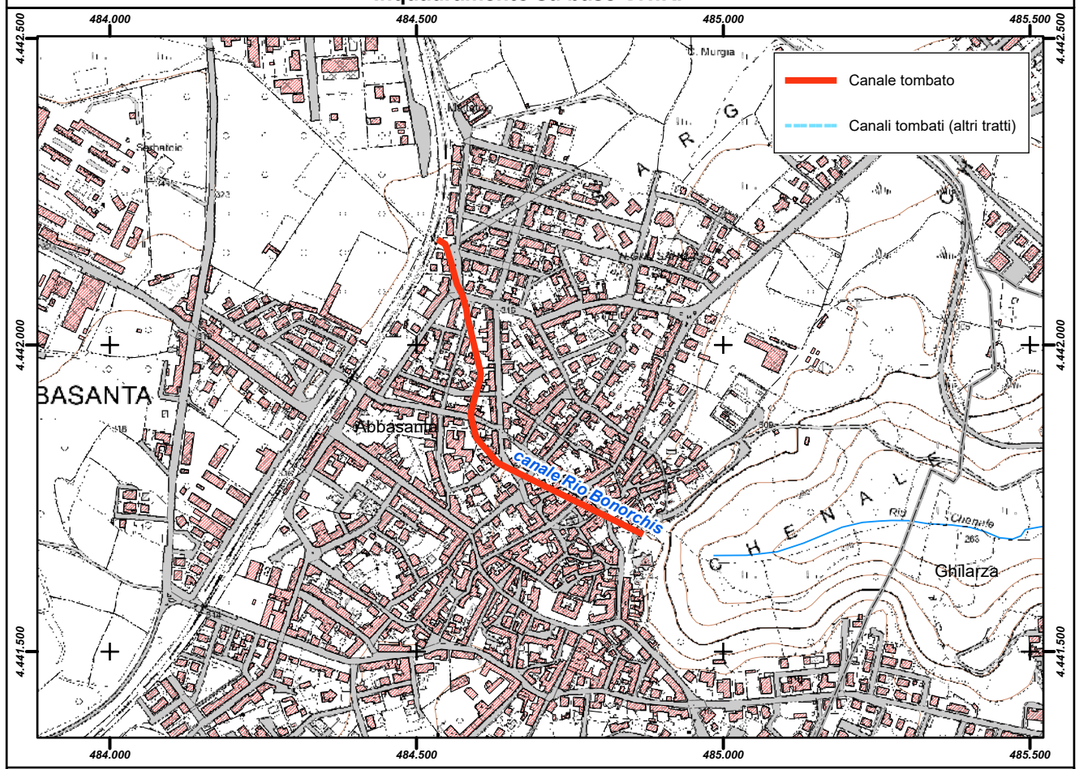

Inquadramento su base ortofoto

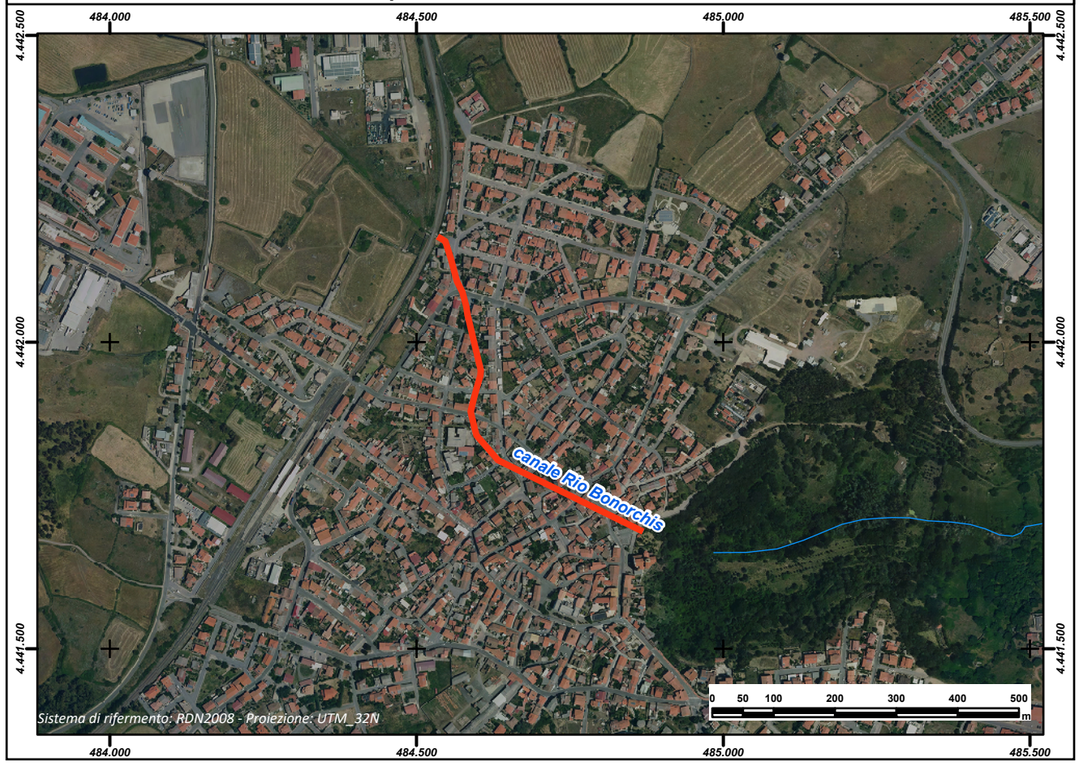

REGIONE AUTÒNOMA DE SARDIGNA
REGIONE AUTONOMA DELLA SARDEGNA

PRESIDÈNTZIA
PRESIDENZA
AUTORITA' DI BACINO REGIONALE DELLA SARDEGNA

Comune	***Aggius***
Provincia	SS
ID ADIS	SS_A069_001

Dati Generali

Denominazione	**Compluvio Montisotza**
Asta fluviale di riferimento	Rio Mannu
Anno di realizzazione	n.d.

Dati principali della struttura

Materiale di realizzazione	n.d.		
Lunghezza (m)	224,13		
Area del bacino alla sezione di ingresso principale (Km^2)	0,09		
Forma della sezione	n.d.		
Area sez. d'ingresso principale (m^2)	n.d.	**Area sezione di uscita (m^2)**	n.d.
Portata di progetto (m^3/s)	n.d.	**Eventuale presenza di griglie o caditoie lungo il canale**	Si

Manutenzione

Stato di manutenzione attuale del canale	Scarso	**Anno in cui è stata effettuata l'ultima pulizia/manutenzione del canale**	n.d.

Note e osservazioni

sono state determinate, con analisi idrologica, le seguenti portate alla sezione di ingresso del canale: Q50 = 1,72 mc/s; Q100 = 1,92 mc/s; Q200 = 2,12 mc/s; Q500 = 2,39 mc/s

Inquadramento su base comunale



Inquadramento su base regionale



Inquadramento cartografico di dettaglio

Inquadramento su base C.T.R.

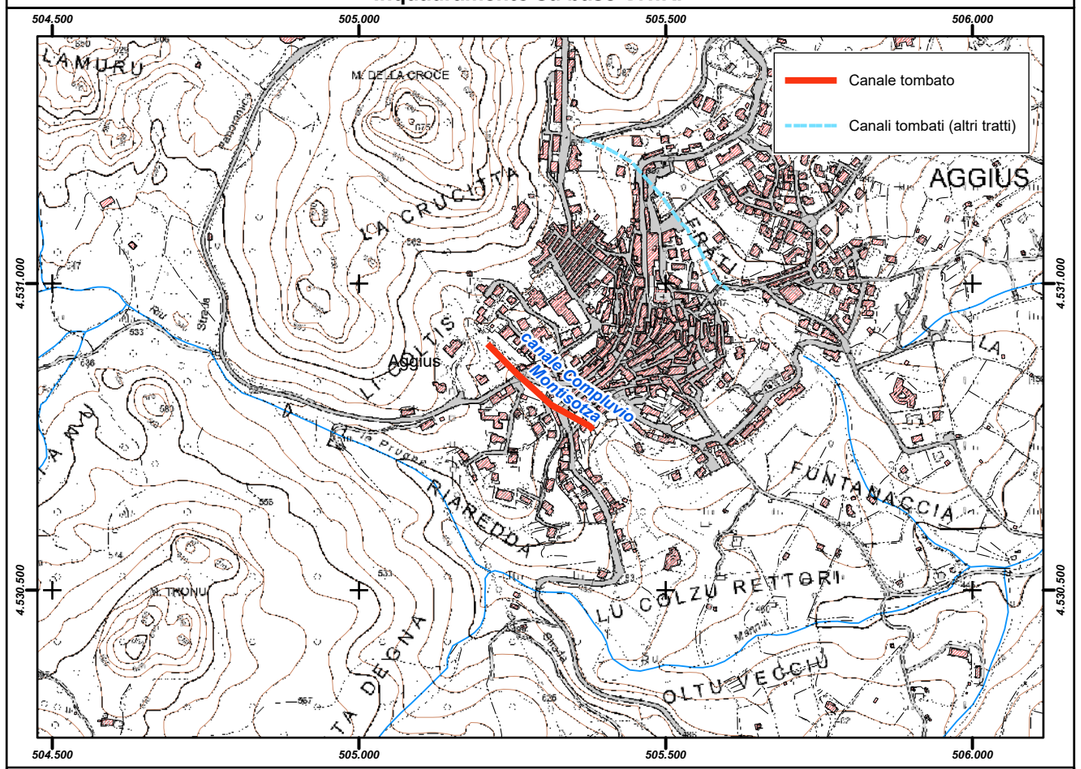

Inquadramento su base ortofoto

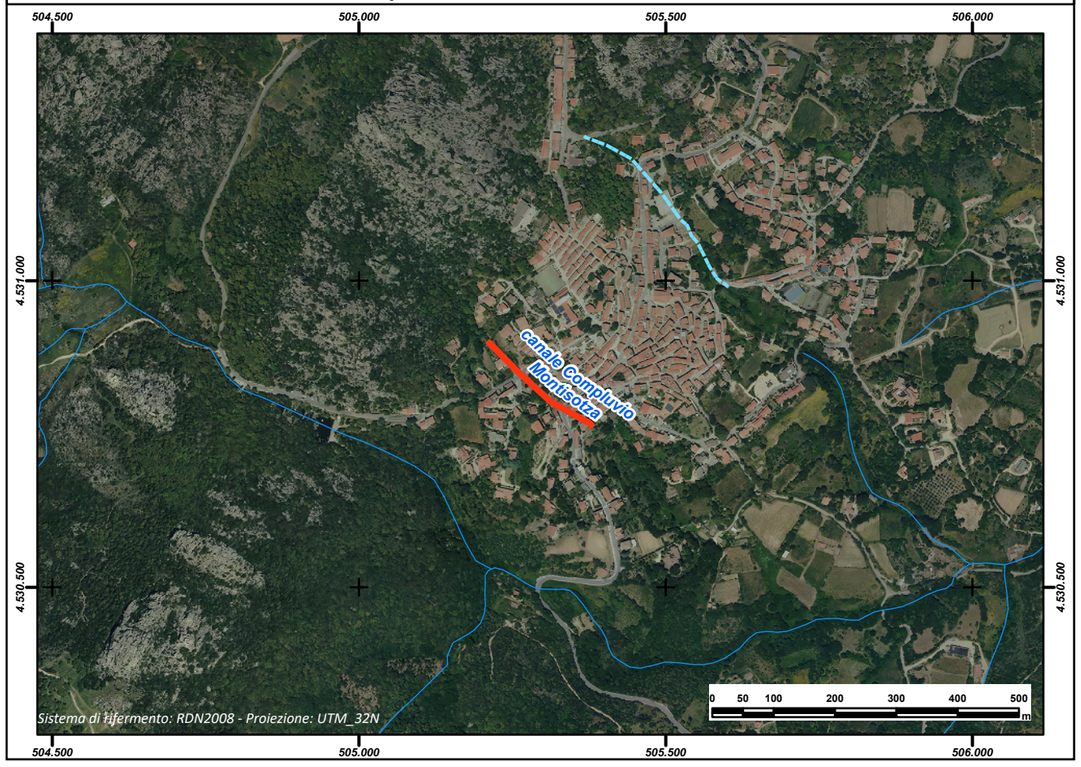

REGIONE AUTÒNOMA DE SARDIGNA
REGIONE AUTONOMA DELLA SARDEGNA

PRESIDÈNTZIA
PRESIDENZA
AUTORITA' DI BACINO REGIONALE DELLA SARDEGNA

Comune	***Aggius***
Provincia	SS
ID ADIS	SS_A069_002

Dati Generali

Denominazione	**Compluvio Via Roma**
Asta fluviale di riferimento	Fiume 102953
Anno di realizzazione	n.d.

Dati principali della struttura

Materiale di realizzazione	n.d.		
Lunghezza (m)	351,70		
Area del bacino alla sezione di ingresso principale (Km^2)	0,08		
Forma della sezione	n.d.		
Area sez. d'ingresso principale (m^2)	n.d.	**Area sezione di uscita (m^2)**	n.n.
Portata di progetto (m^3/s)	n.d.	**Eventuale presenza di griglie o caditoie lungo il canale**	Si

Manutenzione

Stato di manutenzione attuale del canale	Scarso	**Anno in cui è stata effettuata l'ultima pulizia/manutenzione del canale**	n.d.

Note e osservazioni

sono state determinate, con analisi idrologica, le seguenti portate alla sezione di ingresso del canale: Q50 = 1,81 mc/s; Q100 = 2,03 mc/s; Q200 = 2,25 mc/s; Q500 = 2,55mc/s

Inquadramento su base comunale



Inquadramento su base regionale



Inquadramento cartografico di dettaglio

Inquadramento su base C.T.R.

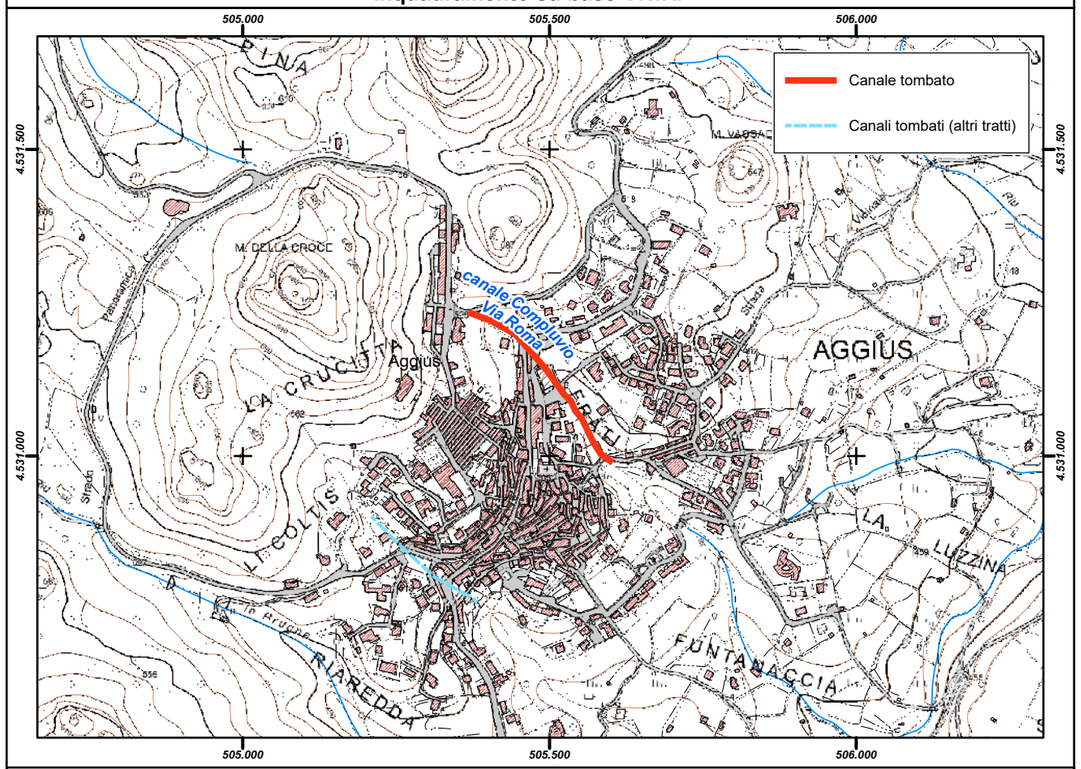

Inquadramento su base ortofoto

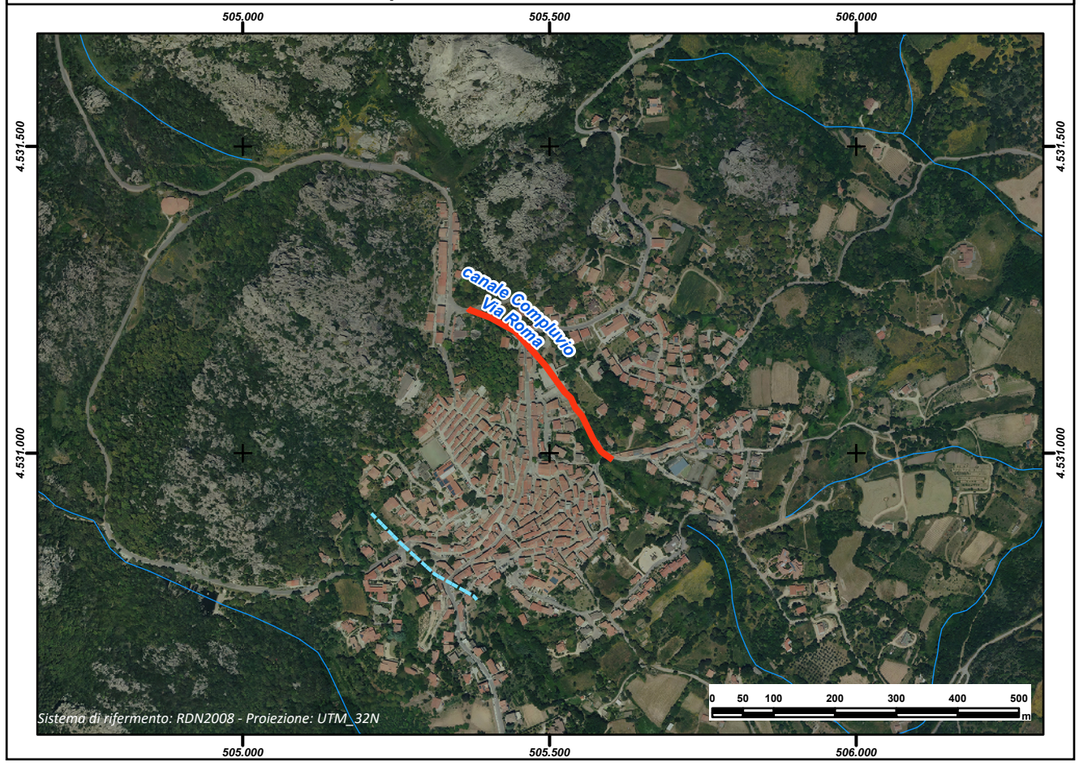

REGIONE AUTÒNOMA DE SARDIGNA
REGIONE AUTONOMA DELLA SARDEGNA

PRESIDÈNTZIA
PRESIDENZA
AUTORITA' DI BACINO REGIONALE DELLA SARDEGNA

Comune	***Ales***
Provincia	OR
ID ADIS	OR_ A180_ 001

Dati Generali

Denominazione	**Riu Canali**
Asta fluviale di riferimento	Rio Canali
Anno di realizzazione	1983-1990

Dati principali della struttura

Materiale di realizzazione	Scatolare c.a.		
Lunghezza (m)	1.436,72		
Area del bacino alla sezione di ingresso principale (Km^2)	0,73		
Forma della sezione	Rettangolare		
Area sez. d'ingresso principale (m^2)	1,40	**Area sezione di uscita (m^2)**	3,20
Portata di progetto (m^3/s)	18,80 (Tr50)	**Eventuale presenza di griglie o caditoie lungo il canale**	Si

Manutenzione

Stato di manutenzione attuale del canale	Mediocre	**Anno in cui è stata effettuata l'ultima pulizia/manutenzione del canale**	2012

Note e osservazioni

Nel 2011, a cura dell'amministrazione comunale, è stato realizzato un intervento di adeguamento della sezione del canale tombato per un segmento di circa 300 m nel tratto di monte che corre lungo il centro abitato. L'Amministrazione comunale ha presentato lo studio di compatibilità idraulica per variante al PAI ai sensi dell'art. 37 c. 3 lett. b relativamente al tratto di canale all'interno del centro abitato dal quale è emersa la presenza di aree a pericolosità elevata. Variante approvata con DCI n. 6 del 31.01.2014. Il canale presenta una sezione insufficiente al transito di portate anche con tempi di ritorno modesti. La sezione di imbocco è esigua mentre quella di sbocco è più che doppia. L'elevata pendenza può agevolare lo smaltimento delle portate di piena ma il tracciato si sviluppa anche al di sotto di abitazioni e strade e quindi resta molto pericoloso. L'assenza di dispositivi a monte utili per intercettare il materiale grossolano e la vegetazione trasportati dalle piene rende molto elevato il pericolo di occlusione della sezione d'imbocco. All'imbocco è presente un cancello in ferro che in caso di piena con detriti impedirebbe il passaggio dell'acqua e di fatto provocherebbe l'inefficienza del canale.

Inquadramento su base comunale



Inquadramento su base regionale



Inquadramento cartografico di dettaglio

Inquadramento su base C.T.R.

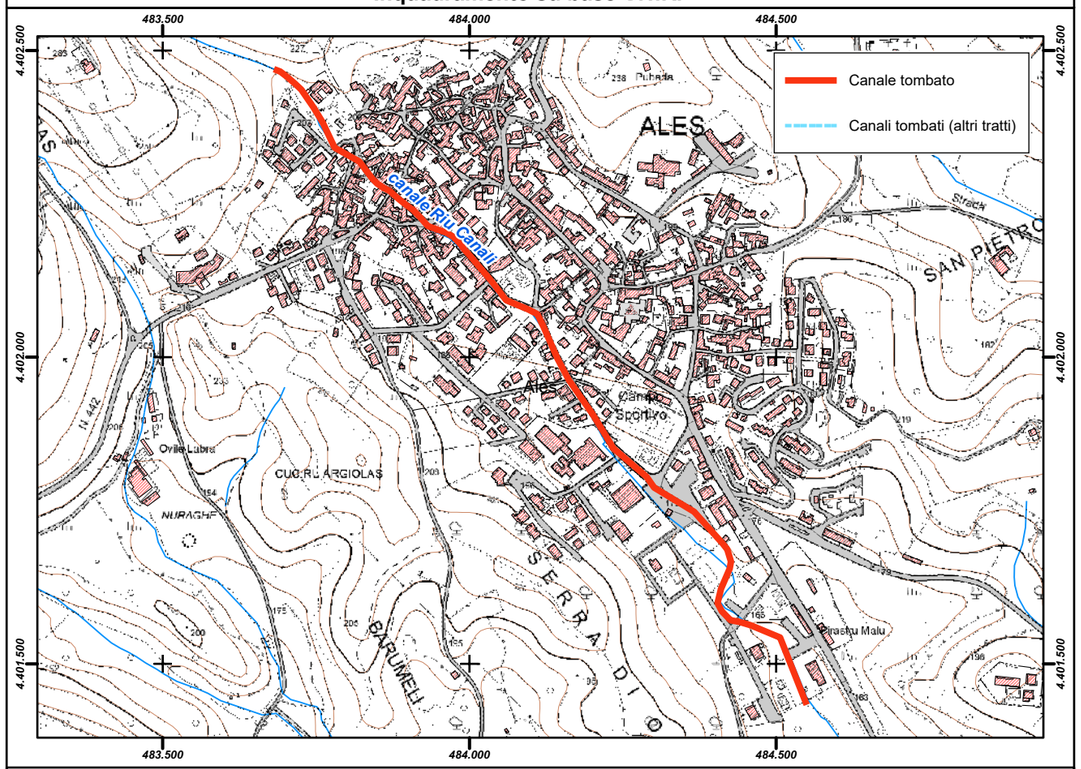

Inquadramento su base ortofoto

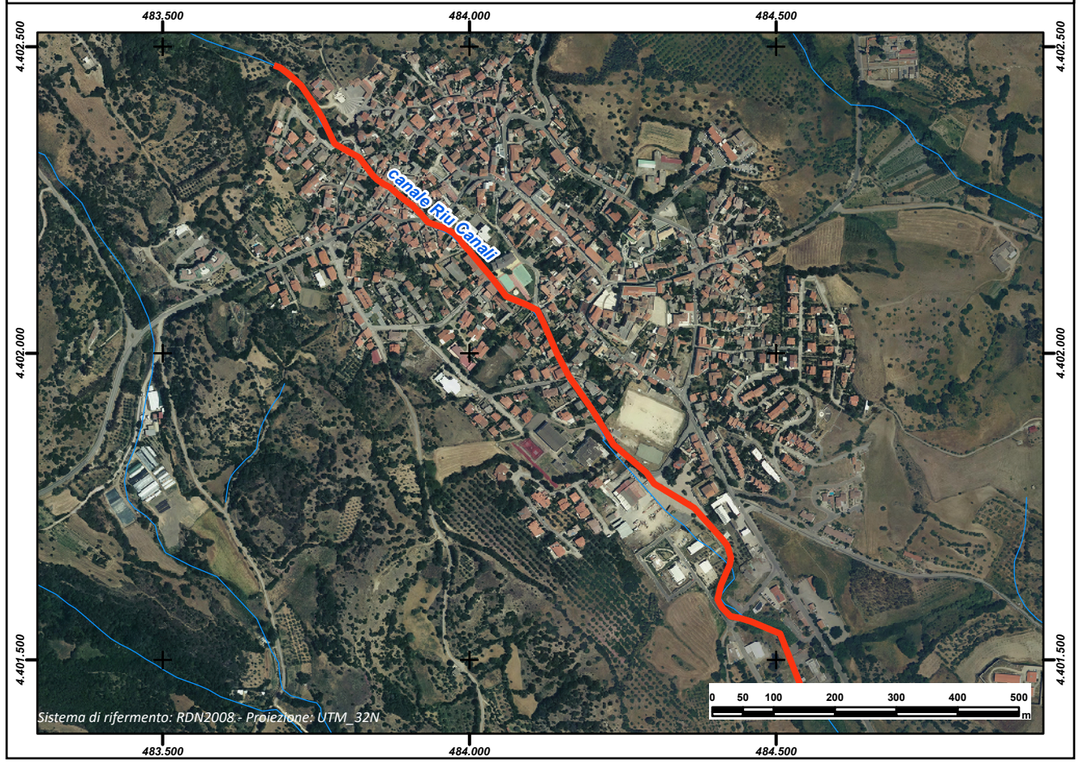

REGIONE AUTÒNOMA DE SARDIGNA
REGIONE AUTONOMA DELLA SARDEGNA

PRESIDÈNTZIA
PRESIDENZA
AUTORITA' DI BACINO REGIONALE DELLA SARDEGNA

Comune	***Alghero***
Provincia	SS
ID ADIS	SS_A192_ 001

Dati Generali

Denominazione	**Argillera - Carducci**
Asta fluviale di riferimento	n.d.
Anno di realizzazione	1940

Dati principali della struttura

Materiale di realizzazione	Muratura		
Lunghezza (m)	1.436,50		
Area del bacino alla sezione di ingresso principale (Km^2)	n.d.		
Forma della sezione	Rettangolare		
Area sez. d'ingresso principale (m^2)	1,50	**Area sezione di uscita (m^2)**	3,00
Portata di progetto (m^3/s)	n.d.	**Eventuale presenza di griglie o caditoie lungo il canale**	Si

Manutenzione

Stato di manutenzione attuale del canale	Scarso	**Anno in cui è stata effettuata l'ultima pulizia/manutenzione del canale**	1985

Note e osservazioni

Inquadramento su base comunale	**Inquadramento su base regionale**
	

Inquadramento cartografico di dettaglio

Inquadramento su base C.T.R.

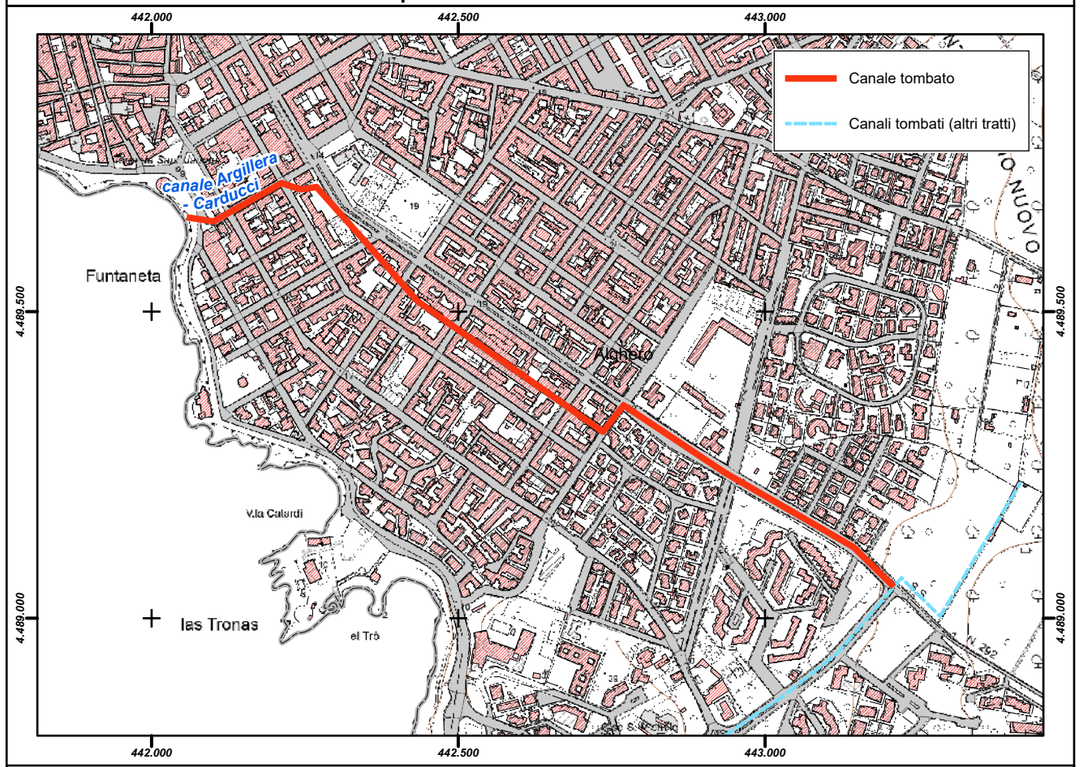

Inquadramento su base ortofoto



REGIONE AUTÒNOMA DE SARDIGNA
REGIONE AUTONOMA DELLA SARDEGNA

PRESIDÈNTZIA
PRESIDENZA
AUTORITA' DI BACINO REGIONALE DELLA SARDEGNA

Comune	***Alghero***
Provincia	SS
ID ADIS	SS_A192_002

Dati Generali

Denominazione	**San Giovanni**
Asta fluviale di riferimento	n.d.
Anno di realizzazione	2003

Dati principali della struttura

Materiale di realizzazione	Calcestruzzo		
Lunghezza (m)	1.412,21		
Area del bacino alla sezione di ingresso principale (Km^2)	4,80		
Forma della sezione	Rettangolare		
Area sez. d'ingresso principale (m^2)	4,00	**Area sezione di uscita (m^2)**	7,50
Portata di progetto (m^3/s)	42,50	**Eventuale presenza di griglie o caditoie lungo il canale**	Si

Manutenzione

Stato di manutenzione attuale del canale	Medio	**Anno in cui è stata effettuata l'ultima pulizia/manutenzione del canale**	n.d.

Note e osservazioni

Annualmente viene effettuatala pulizia del tratto di sbocco a mare

Inquadramento su base comunale



Inquadramento su base regionale



Inquadramento cartografico di dettaglio

Inquadramento su base C.T.R.

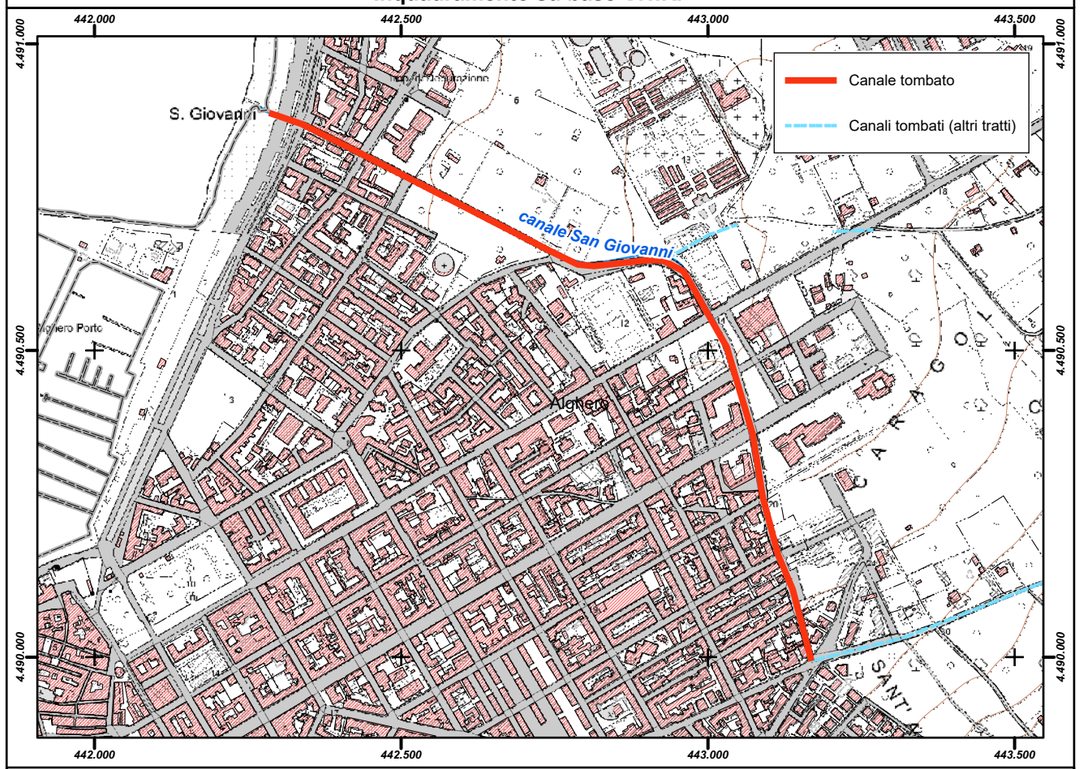

Inquadramento su base ortofoto



REGIONE AUTÒNOMA DE SARDIGNA
REGIONE AUTONOMA DELLA SARDEGNA

PRESIDÈNTZIA
PRESIDENZA
AUTORITA' DI BACINO REGIONALE DELLA SARDEGNA

Comune	***Alghero***
Provincia	SS
ID ADIS	SS_A192_003

Dati Generali

Denominazione	**La Cunetta - Valverde - Grotte di Costa**
Asta fluviale di riferimento	n.d.
Anno di realizzazione	1999

Dati principali della struttura

Materiale di realizzazione	Calcestruzzo		
Lunghezza (m)	1.327,87		
Area del bacino alla sezione di ingresso principale (Km^2)	n.d.		
Forma della sezione	Rettangolare		
Area sez. d'ingresso principale (m^2)	1,56	**Area sezione di uscita (m^2)**	1,68
Portata di progetto (m^3/s)	8,45	**Eventuale presenza di griglie o caditoie lungo il canale**	Si

Manutenzione

Stato di manutenzione attuale del canale	Medio; Scarso	**Anno in cui è stata effettuata l'ultima pulizia/manutenzione del canale**	n.d.

Note e osservazioni

Inquadramento su base comunale



Inquadramento su base regionale



Inquadramento cartografico di dettaglio

Inquadramento su base C.T.R.

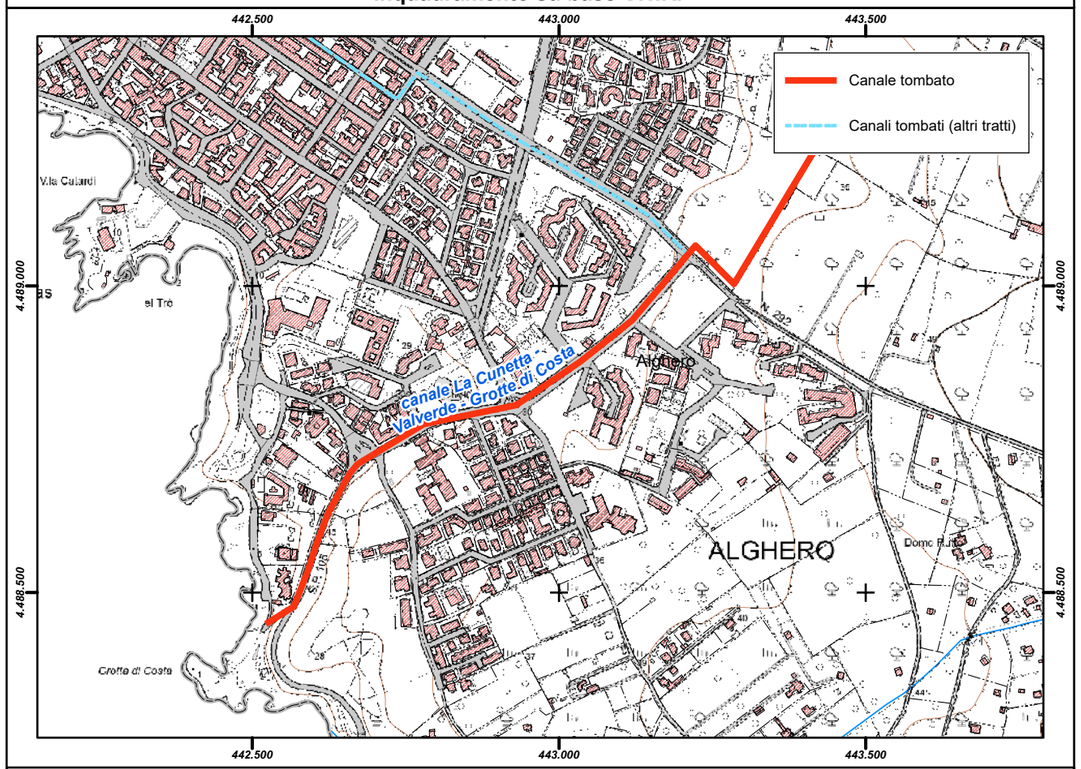

Inquadramento su base ortofoto

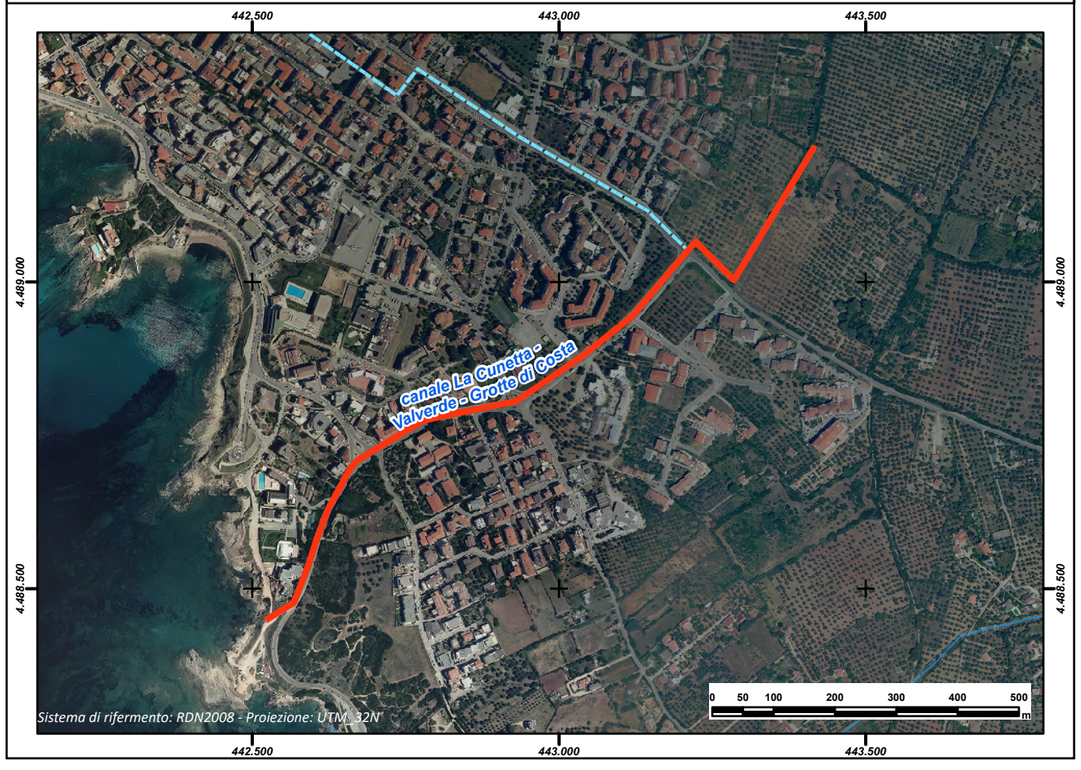

REGIONE AUTÒNOMA DE SARDIGNA
REGIONE AUTONOMA DELLA SARDEGNA

PRESIDÈNTZIA
PRESIDENZA
AUTORITA' DI BACINO REGIONALE DELLA SARDEGNA

Comune	***Alghero***
Provincia	SS
ID ADIS	SS_A192_004

Dati Generali

Denominazione	**Nord**		
Asta fluviale di riferimento	n.d.		
Anno di realizzazione	1999		

Dati principali della struttura

Materiale di realizzazione	Calcestruzzo		
Lunghezza (m)	761,28		
Area del bacino alla sezione di ingresso principale (Km^2)	n.d.		
Forma della sezione	Rettangolare		
Area sez. d'ingresso principale (m^2)	2,25	**Area sezione di uscita (m^2)**	2,40
Portata di progetto (m^3/s)	11,39	**Eventuale presenza di griglie o caditoie lungo il canale**	No

Manutenzione

Stato di manutenzione attuale del canale	Medio; Scarso	**Anno in cui è stata effettuata l'ultima pulizia/manutenzione del canale**	n.d.

Note e osservazioni

Inquadramento su base comunale	**Inquadramento su base regionale**
	

Inquadramento cartografico di dettaglio

Inquadramento su base C.T.R.

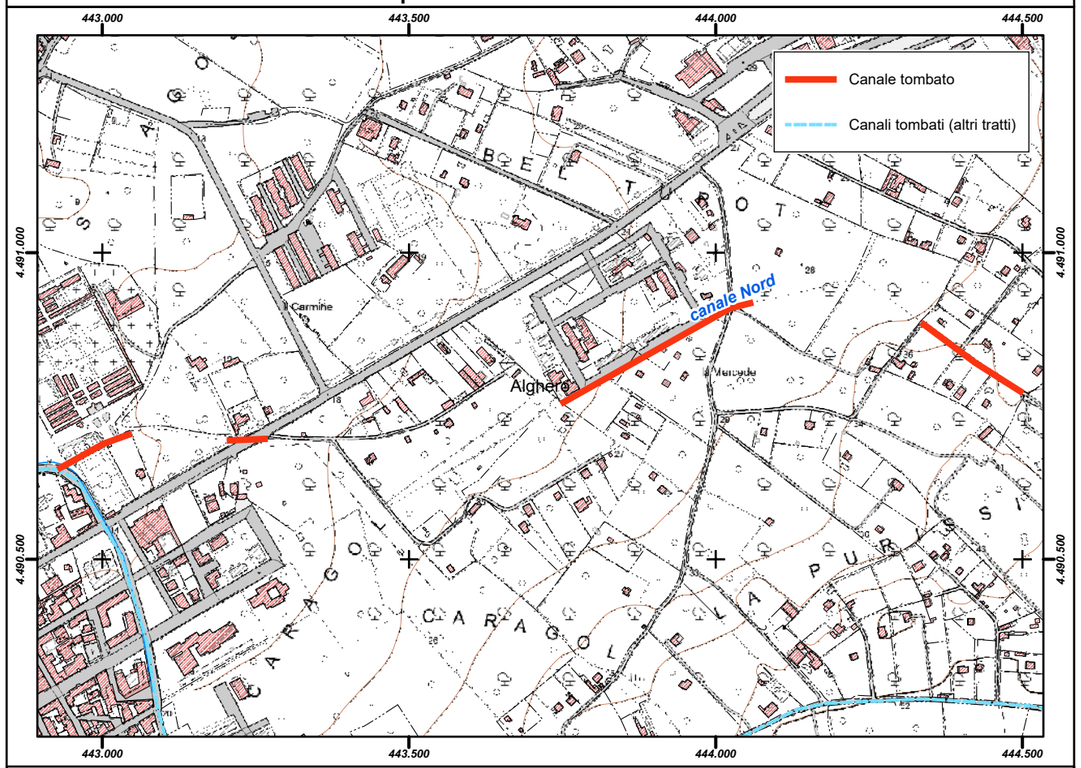

Inquadramento su base ortofoto

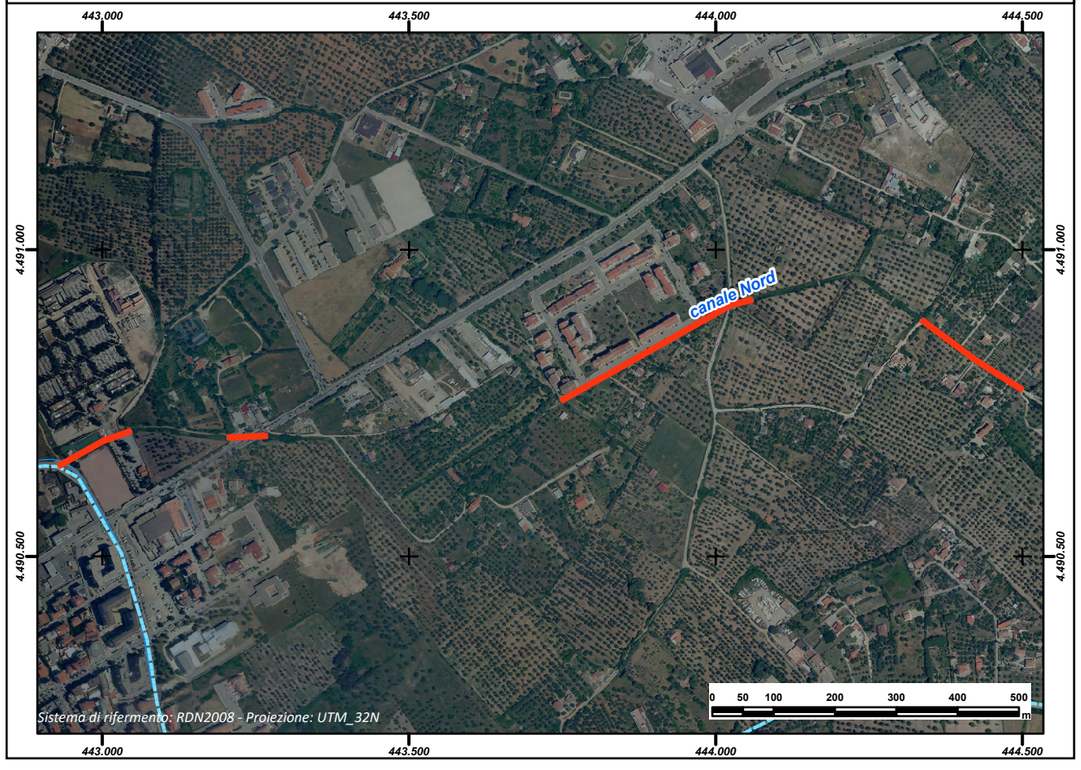

REGIONE AUTÒNOMA DE SARDIGNA
REGIONE AUTONOMA DELLA SARDEGNA

PRESIDÈNTZIA
PRESIDENZA
AUTORITA' DI BACINO REGIONALE DELLA SARDEGNA

Comune	***Alghero***
Provincia	SS
ID ADIS	SS_A192_005

Dati Generali

Denominazione	**Carrabuffas**
Asta fluviale di riferimento	n.d.
Anno di realizzazione	1998

Dati principali della struttura

Materiale di realizzazione	Calcestruzzo		
Lunghezza (m)	1.714,87		
Area del bacino alla sezione di ingresso principale (Km^2)	n.d.		
Forma della sezione	Rettangolare		
Area sez. d'ingresso principale (m^2)	0,77	**Area sezione di uscita (m^2)**	5,94
Portata di progetto (m^3/s)	7,62	**Eventuale presenza di griglie o caditoie lungo il canale**	n.d.

Manutenzione

Stato di manutenzione attuale del canale	Scarso	**Anno in cui è stata effettuata l'ultima pulizia/manutenzione del canale**	n.d.

Note e osservazioni

Inquadramento su base comunale	**Inquadramento su base regionale**
	

Inquadramento cartografico di dettaglio

Inquadramento su base C.T.R.

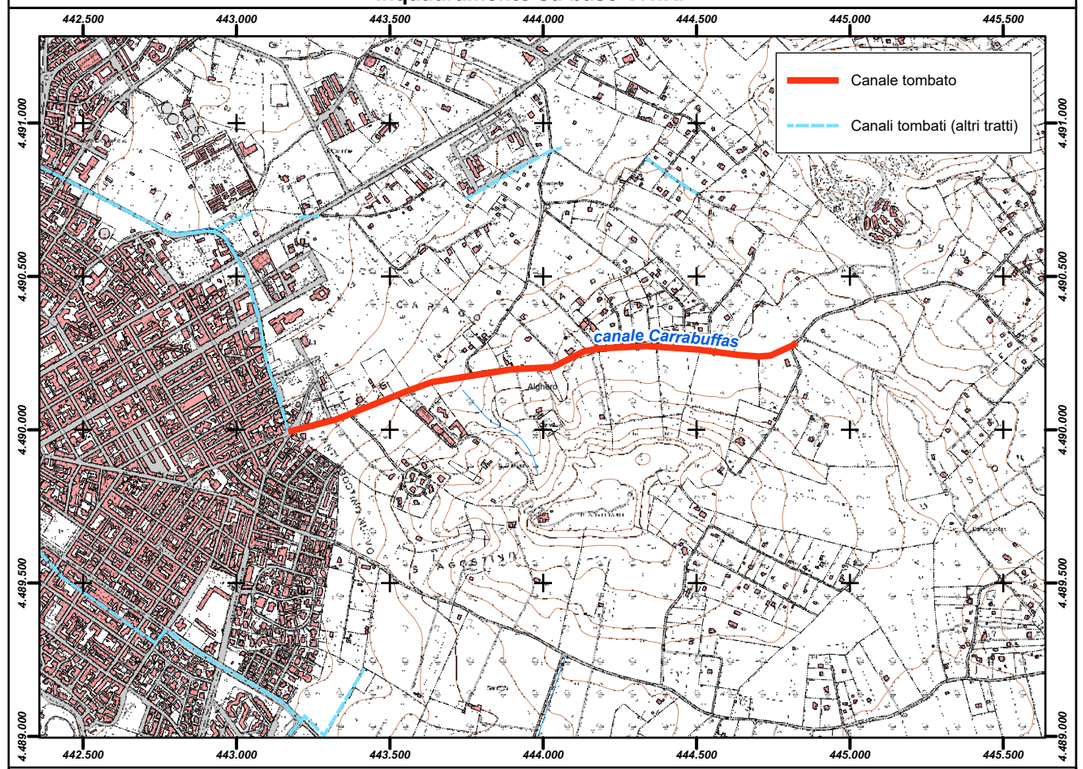

Inquadramento su base ortofoto

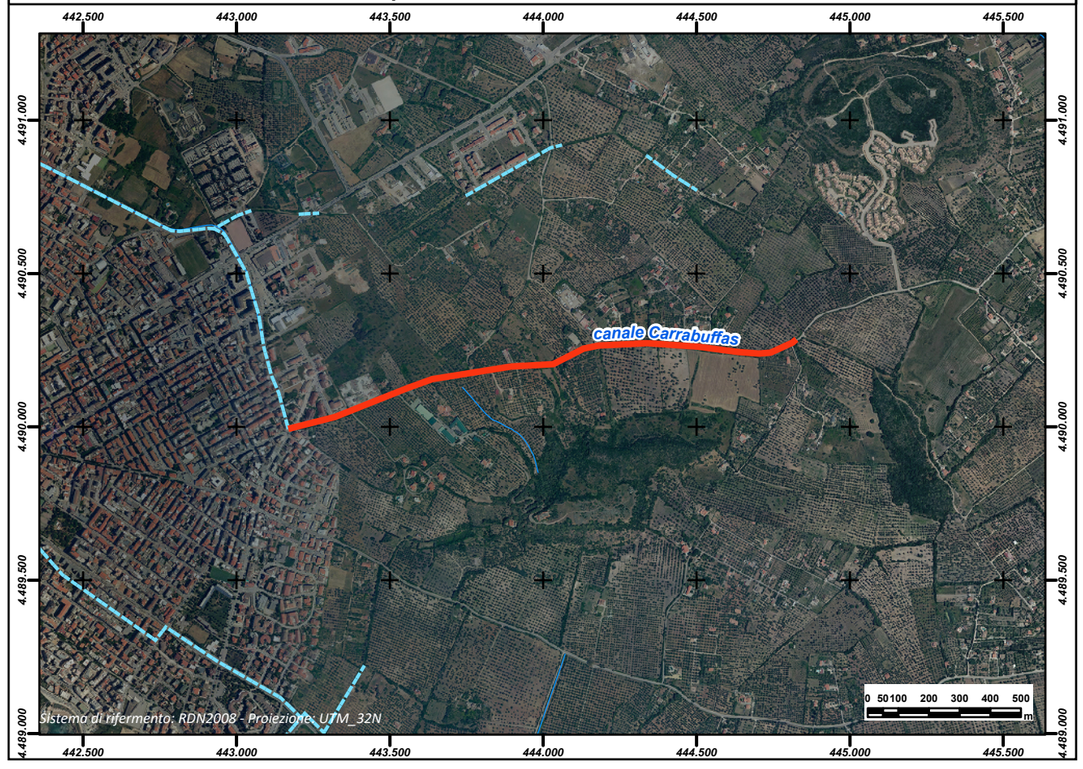

REGIONE AUTÒNOMA DE SARDIGNA
REGIONE AUTONOMA DELLA SARDEGNA

PRESIDÈNTZIA
PRESIDENZA
AUTORITA' DI BACINO REGIONALE DELLA SARDEGNA

Comune	***Arbus***
Provincia	CA
ID ADIS	CA_A359_004

Dati Generali

Denominazione	**Via della Fratellanza Operaia**
Asta fluviale di riferimento	Riu Salixi
Anno di realizzazione	n.d.

Dati principali della struttura

Materiale di realizzazione	Calcestruzzo		
Lunghezza (m)	1.389,41		
Area del bacino alla sezione di ingresso principale (Km^2)	0,557		
Forma della sezione	Rettangolare; Quadrata		
Area sez. d'ingresso principale (m^2)	1,21	**Area sezione di uscita (m^2)**	3,40
Portata di progetto (m^3/s)	n.d.	**Eventuale presenza di griglie o caditoie lungo il canale**	Si

Manutenzione

Stato di manutenzione attuale del canale	n.d.	**Anno in cui è stata effettuata l'ultima pulizia/manutenzione del canale**	n.d.

Note e osservazioni

Imbocco del tratto tombato non accessibile, sezioni rilevate in corrispondenza di alcune griglie. La sezione è varibile lungo il tracciato. Canale per lunghi tratti non ispezionabile, motivo per il quale non è possibile eseguire le verifiche di sicurezza. Per le perimetrazioni delle aree a pericolosità idraulica si considera la sezione del canale del tutto ininfluente al deflusso anche in considerazione alle dimensioni del primo tratto piuttosto modeste. In alcuni tratti, all'interno di aree recintate private, il canale risulta in parte scoperto e in parte coperto ed in precario stato di manutenzione.

Inquadramento su base comunale



Inquadramento su base regionale



Inquadramento cartografico di dettaglio

Inquadramento su base C.T.R.

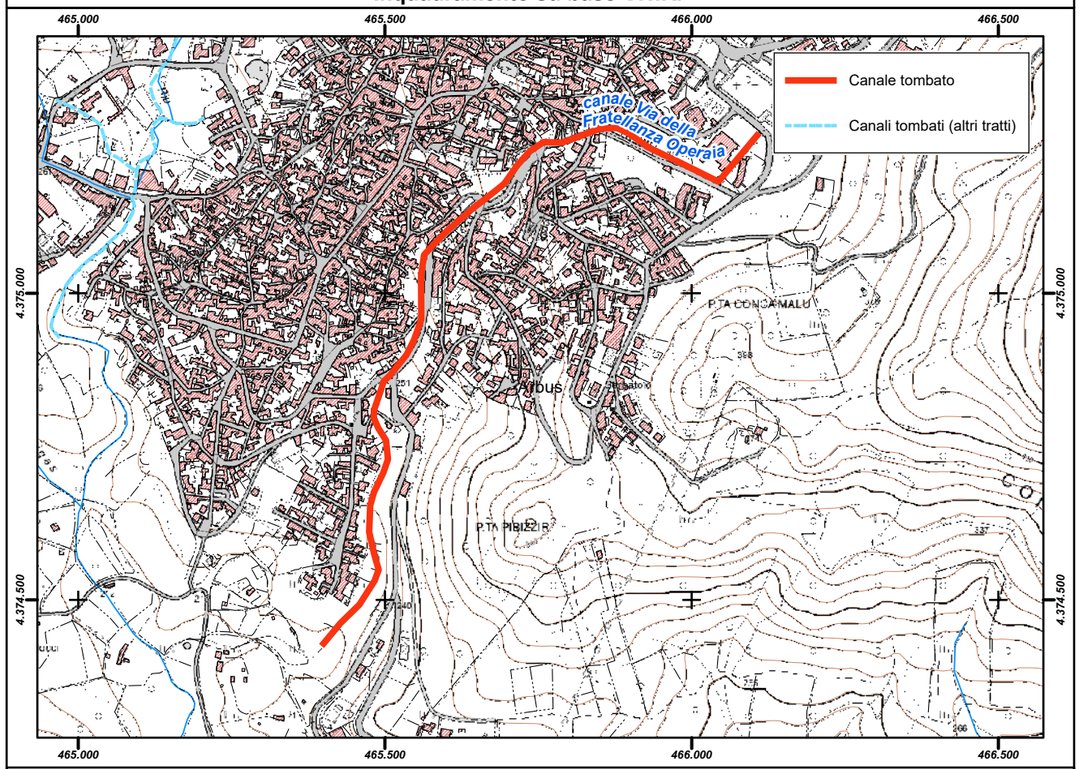

Inquadramento su base ortofoto

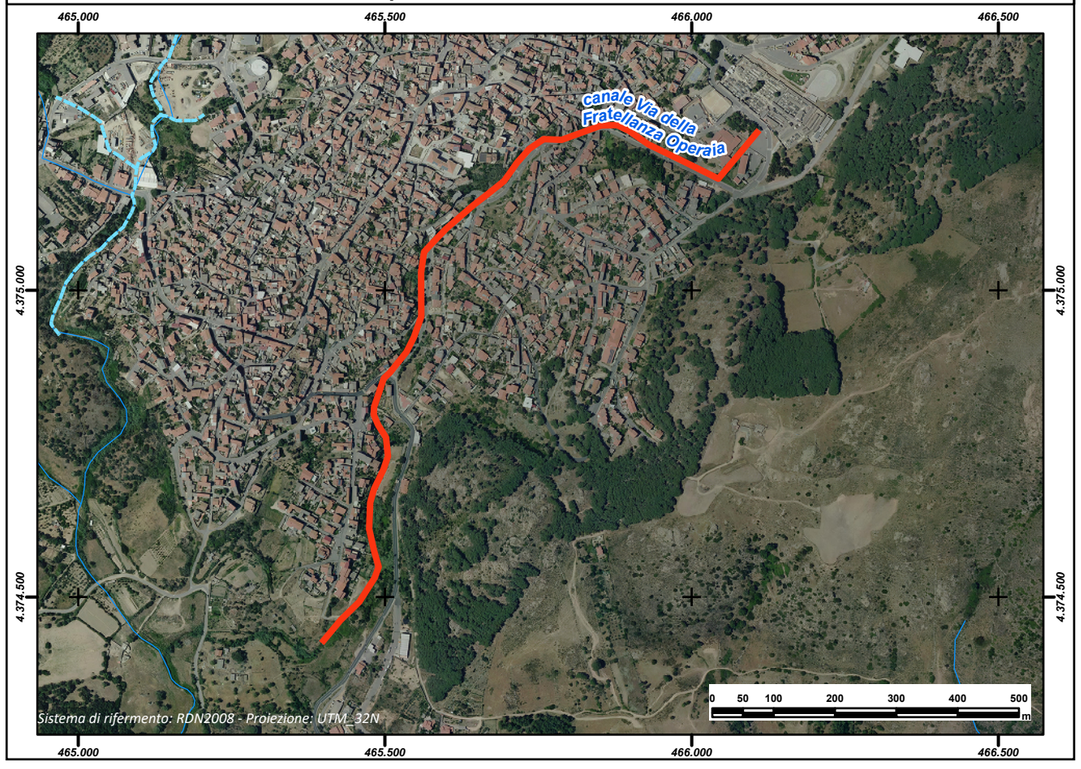

REGIONE AUTÒNOMA DE SARDIGNA
REGIONE AUTONOMA DELLA SARDEGNA

PRESIDÈNTZIA
PRESIDENZA
AUTORITA' DI BACINO REGIONALE DELLA SARDEGNA

Comune	***Arbus***
Provincia	CA
ID ADIS	CA_A359_001

Dati Generali

Denominazione	**Riu Mulinas**
Asta fluviale di riferimento	Riu Mulinas
Anno di realizzazione	n.d.

Dati principali della struttura

Materiale di realizzazione	Calcestruzzo		
Lunghezza (m)	603,07		
Area del bacino alla sezione di ingresso principale (Km^2)	1,849		
Forma della sezione	Rettangolare		
Area sez. d'ingresso principale (m^2)	1,65	**Area sezione di uscita (m^2)**	1,65
Portata di progetto (m^3/s)	n.d.	**Eventuale presenza di griglie o caditoie lungo il canale**	Si

Manutenzione

Stato di manutenzione attuale del canale	n.d.	**Anno in cui è stata effettuata l'ultima pulizia/manutenzione del canale**	n.d.

Note e osservazioni

Imbocco del tratto tombato non accessibile. Sezioni rilevate in corrispondenza di alcune griglie, canale per lunghi tratti non ispezionabile, motivo per il qualen non è possibile eseguire le verifiche diu sicurezza. Per le perimetrazioni delle aree a pericolosità idraulica si considera la sezione del canale del tutto ininfluente al deflusso anche in considerazione alle dimensioni piuttosto modeste. Le griglie sono poste nel tratto in cui scorre sotto la Via Rinascita e nelle aree di una rivendita di materiale edile. La sezione del canale si suppone costante (imbocco non accessibile e sbocco a valle abitato).

Inquadramento su base comunale



Inquadramento su base regionale



Inquadramento cartografico di dettaglio

Inquadramento su base C.T.R.

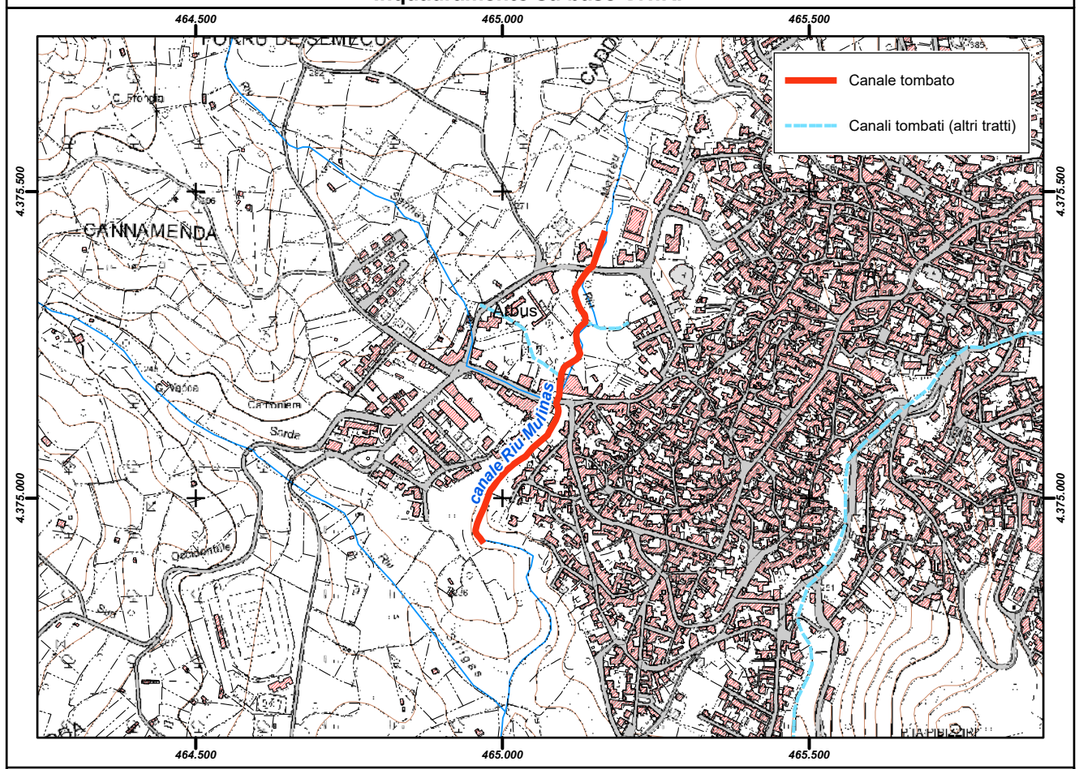

Inquadramento su base ortofoto

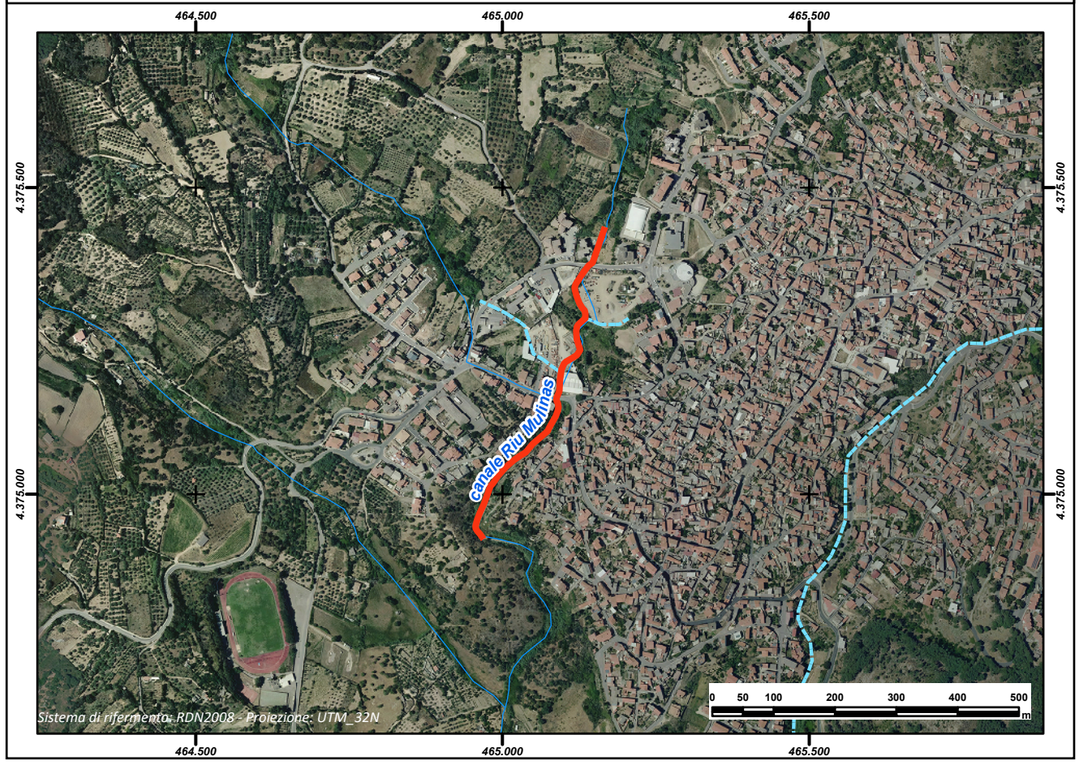

REGIONE AUTÒNOMA DE SARDIGNA
REGIONE AUTONOMA DELLA SARDEGNA

PRESIDÈNTZIA
PRESIDENZA
AUTORITA' DI BACINO REGIONALE DELLA SARDEGNA

Comune	***Arbus***
Provincia	CA
ID ADIS	CA_A359_002

Dati Generali

Denominazione	**Riu Sannas**
Asta fluviale di riferimento	Riu Sannas
Anno di realizzazione	n.d.

Dati principali della struttura

Materiale di realizzazione	Calcestruzzo		
Lunghezza (m)	186,24		
Area del bacino alla sezione di ingresso principale (Km^2)	1,847		
Forma della sezione	Rettangolare		
Area sez. d'ingresso principale (m^2)	3,00	**Area sezione di uscita (m^2)**	3,00
Portata di progetto (m^3/s)	n.d.	**Eventuale presenza di griglie o caditoie lungo il canale**	Si

Manutenzione

Stato di manutenzione attuale del canale	n.d.	**Anno in cui è stata effettuata l'ultima pulizia/manutenzione del canale**	n.d.

Note e osservazioni

Imbocco del tratto tombato non accessibile. Sezioni rilevate in corrispondenza di alcune griglie, canale per lunghi tratti non ispezionabile, motivo per il qualen non è possibile eseguire le verifiche diu sicurezza. Per le perimetrazioni delle aree a pericolosità idraulica si considera la sezione del canale del tutto ininfluente al deflusso anche in considerazione alle dimensioni piuttosto modeste.

Inquadramento su base comunale



Inquadramento su base regionale



Inquadramento cartografico di dettaglio

Inquadramento su base C.T.R.

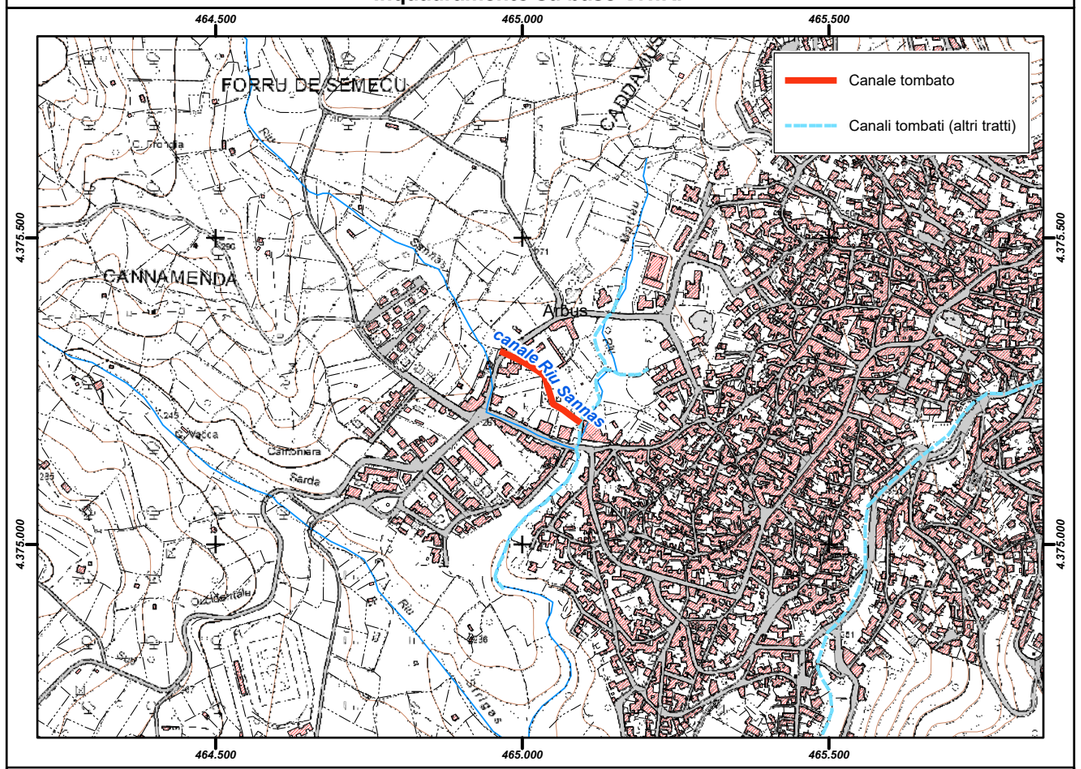

Inquadramento su base ortofoto

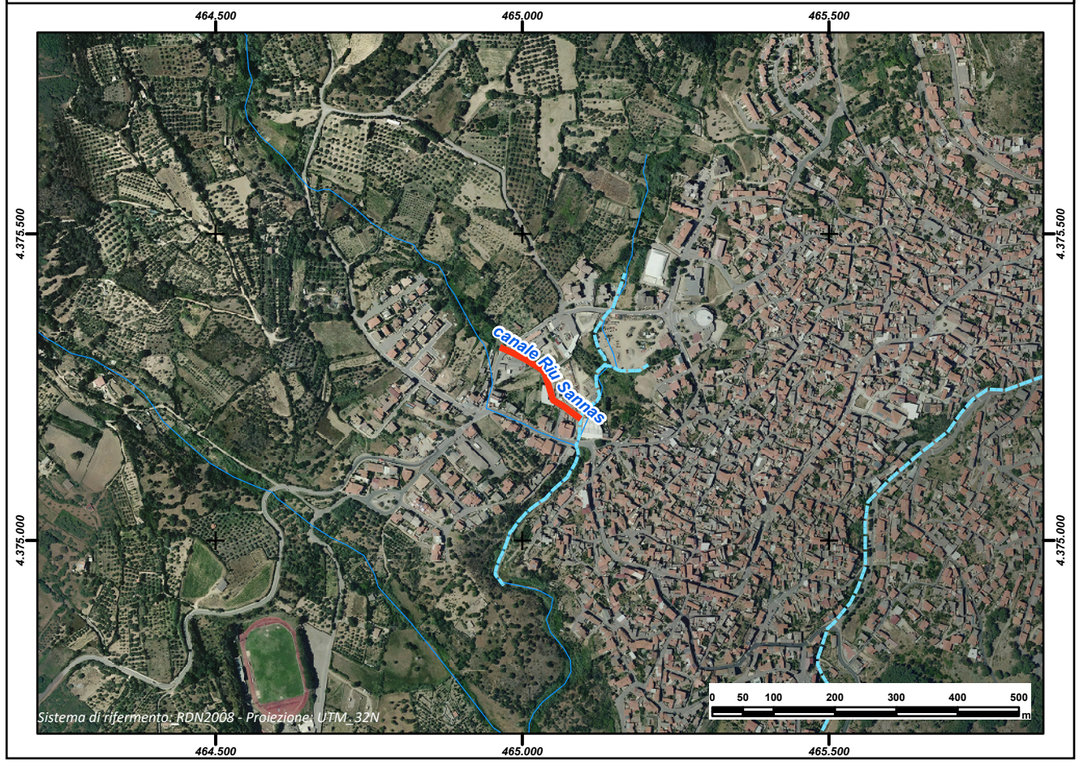

REGIONE AUTÒNOMA DE SARDIGNA
REGIONE AUTONOMA DELLA SARDEGNA

PRESIDÈNTZIA
PRESIDENZA
AUTORITA' DI BACINO REGIONALE DELLA SARDEGNA

Comune	***Arbus***
Provincia	CA
ID ADIS	CA_A359_003

Dati Generali

Denominazione	**Via Rinascita - Riu Mulinas**
Asta fluviale di riferimento	Riu Mulinas
Anno di realizzazione	n.d.

Dati principali della struttura

Materiale di realizzazione	Calcestruzzo		
Lunghezza (m)	77,07		
Area del bacino alla sezione di ingresso principale (Km^2)	0,028		
Forma della sezione	Rettangolare		
Area sez. d'ingresso principale (m^2)	3,00	**Area sezione di uscita (m^2)**	3,00
Portata di progetto (m^3/s)	n.d.	**Eventuale presenza di griglie o caditoie lungo il canale**	Si

Manutenzione

Stato di manutenzione attuale del canale	n.d.	**Anno in cui è stata effettuata l'ultima pulizia/manutenzione del canale**	n.d.

Note e osservazioni

Imbocco del tratto tombato non accessibile, sbocco su altro tratto tombato del Riu Mulinas, sezioni rilevate in corrispondenza di alcune griglie, canale non ispezionabile, motivo per il quale nonè possibile eseguire le verifiche di sicurezza. Per le perimetrazioni delle aree a pericolosità idraulica si considera la sezione del canale del tutto ininfluente al deflusso anche in considerazione alle dimensioni piuttosto modeste.

Inquadramento su base comunale



Inquadramento su base regionale



Inquadramento cartografico di dettaglio

Inquadramento su base C.T.R.

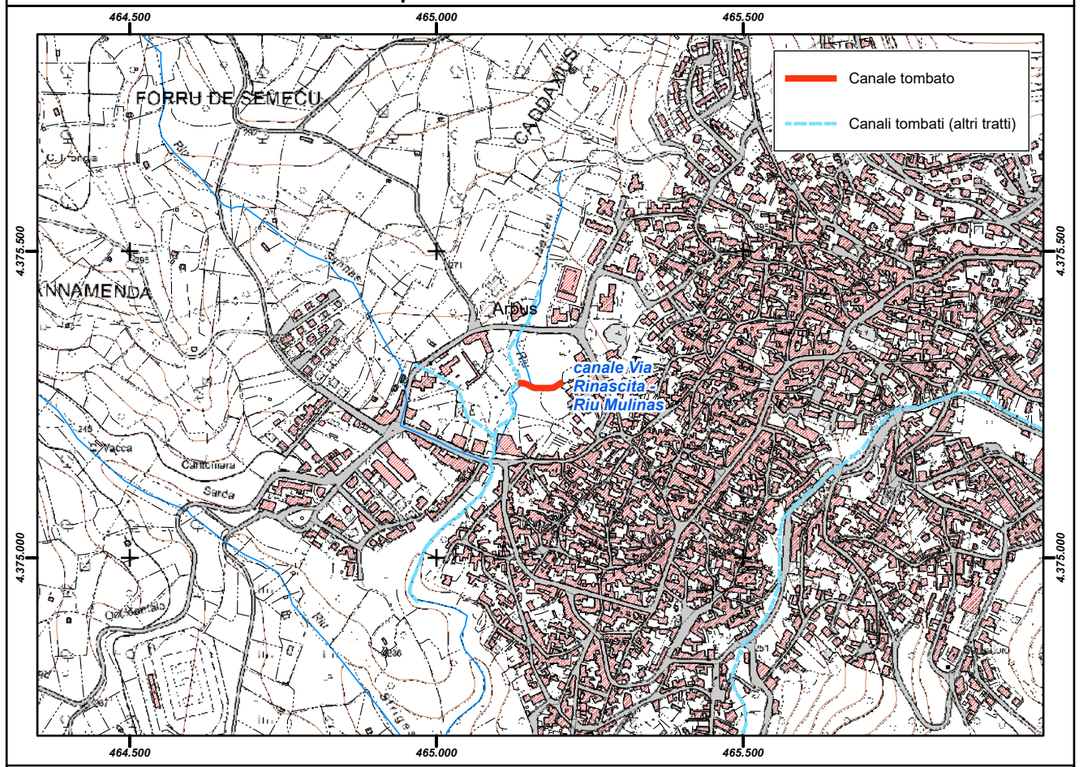

Inquadramento su base ortofoto

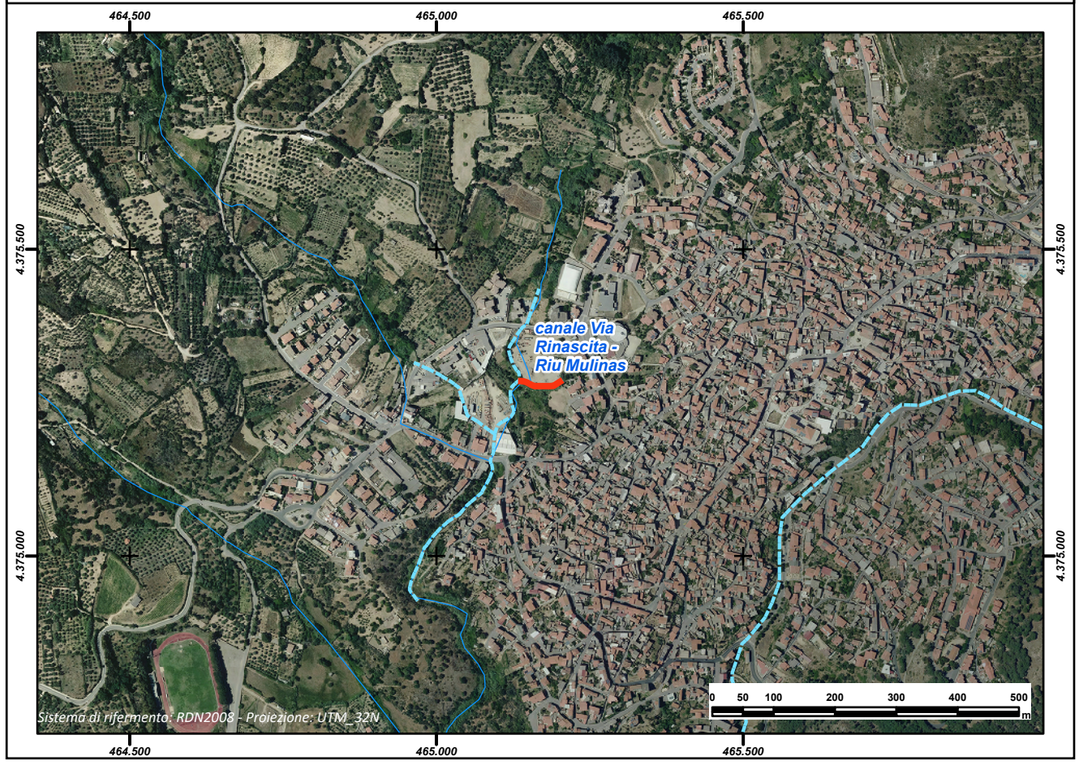

REGIONE AUTÒNOMA DE SARDIGNA
REGIONE AUTONOMA DELLA SARDEGNA

PRESIDÈNTZIA
PRESIDENZA
AUTORITA' DI BACINO REGIONALE DELLA SARDEGNA

Comune	***Arzachena***
Provincia	SS
ID ADIS	SS_ A453_ 007

Dati Generali

Denominazione	**Zona 167**
Asta fluviale di riferimento	Affluente Riu San Pietro
Anno di realizzazione	n.d.

Dati principali della struttura

Materiale di realizzazione	CLS armato; Polietilene; Blocchi calcestruzzo e soletta CLS prefabbricata
Lunghezza (m)	283,60
Area del bacino alla sezione di ingresso principale (Km^2)	0,08
Forma della sezione	Rettangolare; Circolare

Area sez. d'ingresso principale (m^2)	1,00	**Area sezione di uscita (m^2)**	3,60
Portata di progetto (m^3/s)	n.d.	**Eventuale presenza di griglie o caditoie lungo il canale**	Si

Manutenzione

Stato di manutenzione attuale del canale	Scarso	**Anno in cui è stata effettuata l'ultima pulizia/manutenzione del canale**	n.d.

Note e osservazioni

Situazione critica a forte rischio - All'interno del centro abitato 2 distinte canalizzazioni si inseriscono in un unica condotta che confluisce a valle. _- la sezione di 1mq dopo un primo tratto si riduce a 0,20 mq (Via Milano)

Inquadramento su base comunale



Inquadramento su base regionale



Inquadramento cartografico di dettaglio

Inquadramento su base C.T.R.

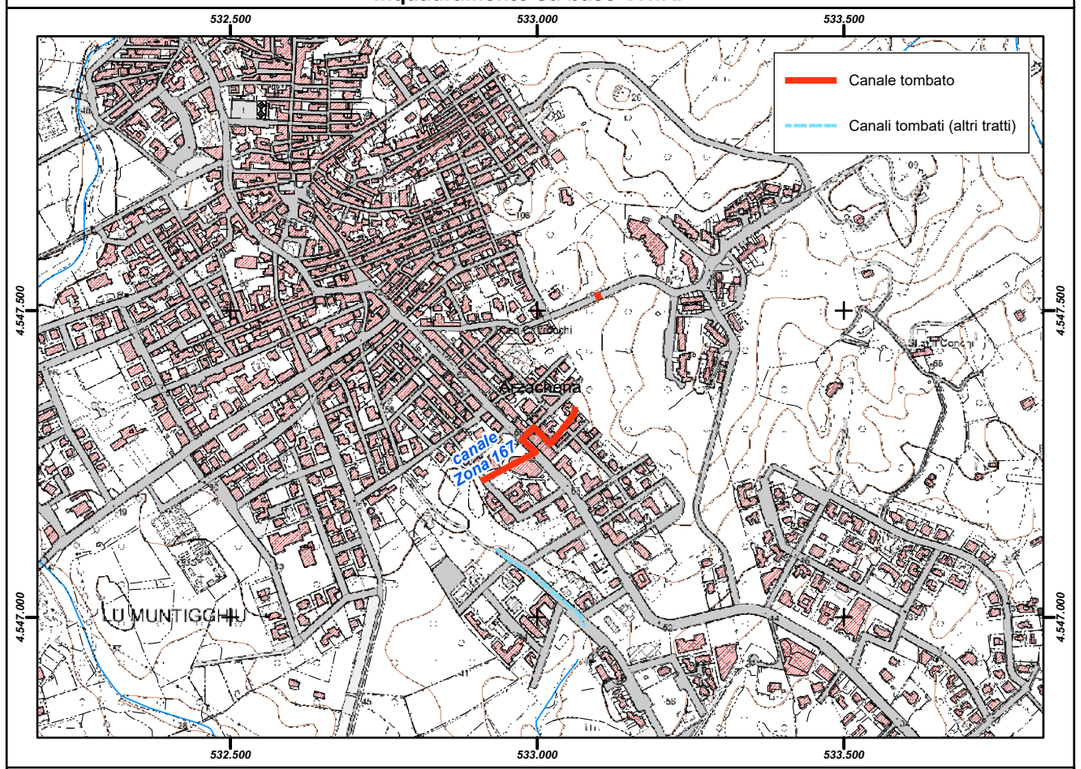

Inquadramento su base ortofoto



REGIONE AUTÒNOMA DE SARDIGNA
REGIONE AUTONOMA DELLA SARDEGNA

PRESIDÈNTZIA
PRESIDENZA
AUTORITA' DI BACINO REGIONALE DELLA SARDEGNA

Comune	***Arzachena***
Provincia	SS
ID ADIS	SS_ A453_ 004

Dati Generali

Denominazione	**Pastura**
Asta fluviale di riferimento	Affluente Riu San Pietro
Anno di realizzazione	n.d.

Dati principali della struttura

Materiale di realizzazione	CLS armato		
Lunghezza (m)	194,86		
Area del bacino alla sezione di ingresso principale (Km^2)	0,08		
Forma della sezione	Rettangolare		
Area sez. d'ingresso principale (m^2)	3,20	**Area sezione di uscita (m^2)**	3,20
Portata di progetto (m^3/s)	n.d.	**Eventuale presenza di griglie o caditoie lungo il canale**	n.d.

Manutenzione

Stato di manutenzione attuale del canale	Scarso	**Anno in cui è stata effettuata l'ultima pulizia/manutenzione del canale**	n.d.

Note e osservazioni

Inquadramento su base comunale	Inquadramento su base regionale
	

Inquadramento cartografico di dettaglio

Inquadramento su base C.T.R.

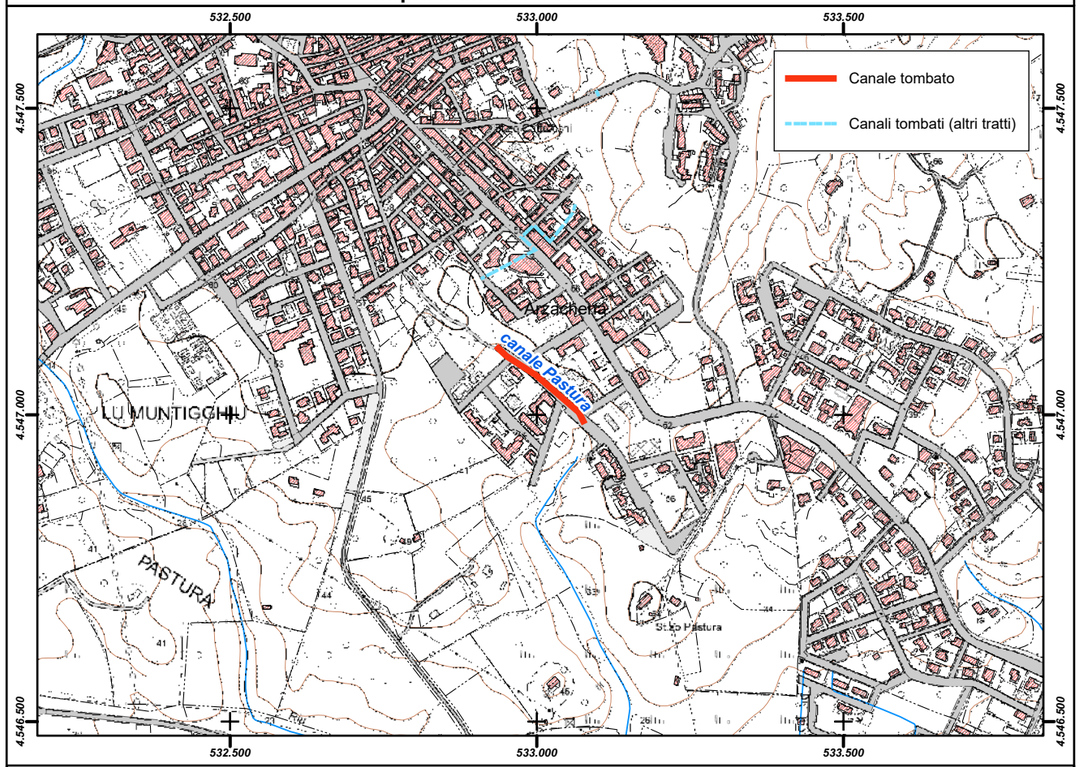

Inquadramento su base ortofoto

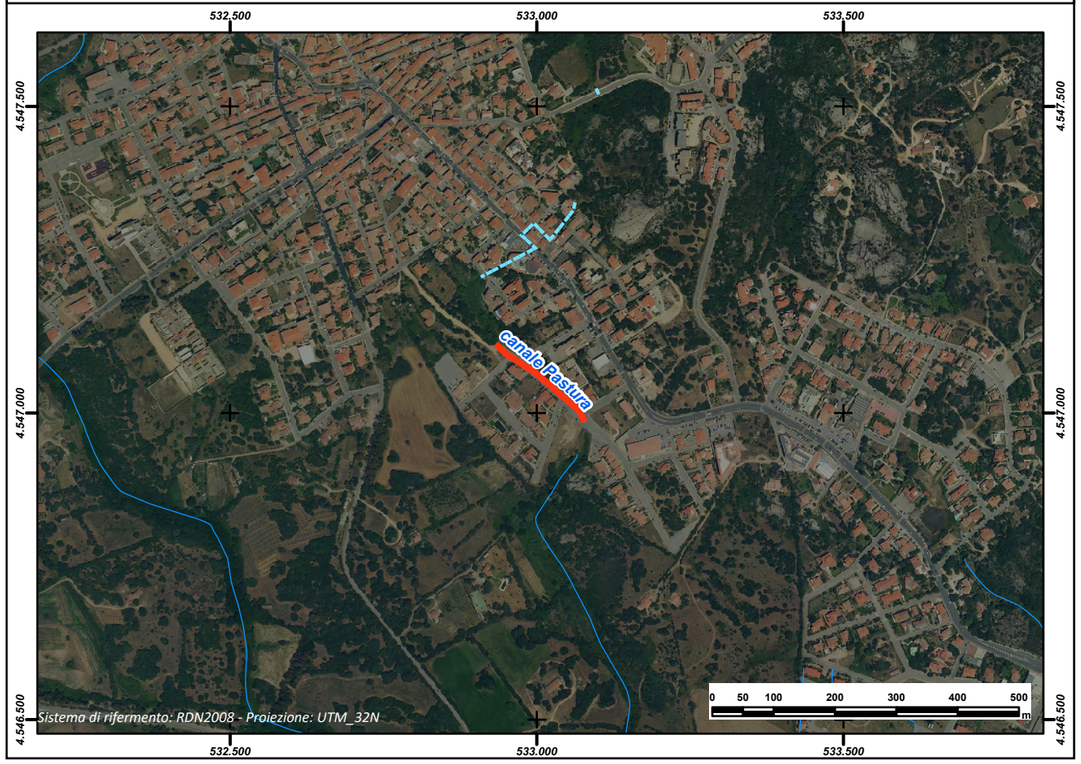

REGIONE AUTÒNOMA DE SARDIGNA
REGIONE AUTONOMA DELLA SARDEGNA

PRESIDÈNTZIA
PRESIDENZA
AUTORITA' DI BACINO REGIONALE DELLA SARDEGNA

Comune	***Arzachena***
Provincia	SS
ID ADIS	SS_ A453_ 002

Dati Generali

Denominazione	**Fraicu - Rio San Pietro**
Asta fluviale di riferimento	Riu San Pietro
Anno di realizzazione	n.d.

Dati principali della struttura

Materiale di realizzazione	Cantoni in granito; Solette in C.A. Prefabbr.; Finsider		
Lunghezza (m)	217,38		
Area del bacino alla sezione di ingresso principale (Km^2)	0,03		
Forma della sezione	Rettangolare		
Area sez. d'ingresso principale (m^2)	2,25	**Area sezione di uscita (m^2)**	2,54
Portata di progetto (m^3/s)	n.d.	**Eventuale presenza di griglie o caditoie lungo il canale**	Si

Manutenzione

Stato di manutenzione attuale del canale	Scarso	**Anno in cui è stata effettuata l'ultima pulizia/manutenzione del canale**	n.d.

Note e osservazioni

Canale misto: Tratto iniziale in mauratura in cantoni di granito e solette in C.A. Prefabbricato; Tratto intermedio in c.a. e tratto finale Finsider Phi 180 in acciaio

Inquadramento su base comunale



Inquadramento su base regionale



Inquadramento cartografico di dettaglio

Inquadramento su base C.T.R.

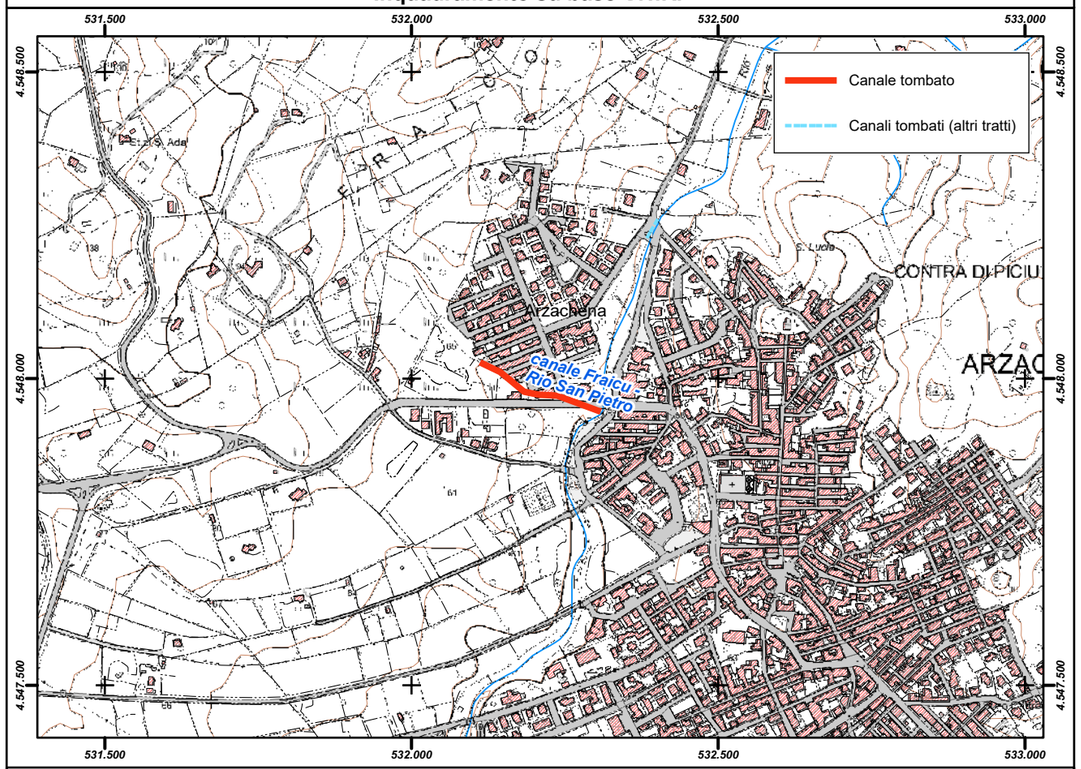

Inquadramento su base ortofoto

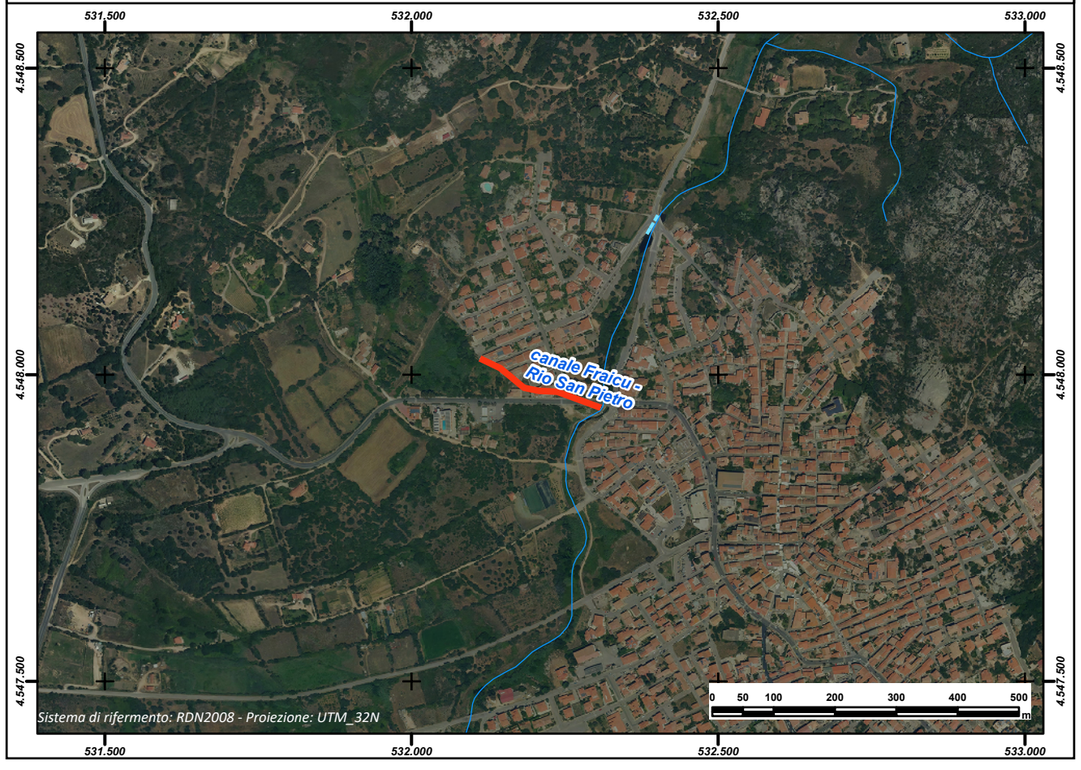

REGIONE AUTÒNOMA DE SARDIGNA
REGIONE AUTONOMA DELLA SARDEGNA

PRESIDÈNTZIA
PRESIDENZA
AUTORITA' DI BACINO REGIONALE DELLA SARDEGNA

Comune	***Arzachena***
Provincia	SS
ID ADIS	SS_ A453_ 001

Dati Generali

Denominazione	**Capizzal Di Ponti**		
Asta fluviale di riferimento	Riu San Pietro		
Anno di realizzazione	n.d.		

Dati principali della struttura

Materiale di realizzazione	Cantoni in granito e CLS (primo tratto); Finsider Acciao (2° tratto)		
Lunghezza (m)	37,63		
Area del bacino alla sezione di ingresso principale (Km^2)	0,184		
Forma della sezione	Rettangolare; Circolare		
Area sez. d'ingresso principale (m^2)	7,00	**Area sezione di uscita (m^2)**	5,50
Portata di progetto (m^3/s)	n.d.	**Eventuale presenza di griglie o caditoie lungo il canale**	No

Manutenzione

Stato di manutenzione attuale del canale	Medio	**Anno in cui è stata effettuata l'ultima pulizia/manutenzione del canale**	n.d.

Note e osservazioni

Il tratto iniziale sottoponte Via Umberto è costituito da 4 sezioni rettangolari in muratura di dimensioni 1,60 x 1,10 m che confluiscono in n. 4 Finsider in acciaio diametro 130 cm.

Inquadramento su base comunale



Inquadramento su base regionale



Inquadramento cartografico di dettaglio

Inquadramento su base C.T.R.

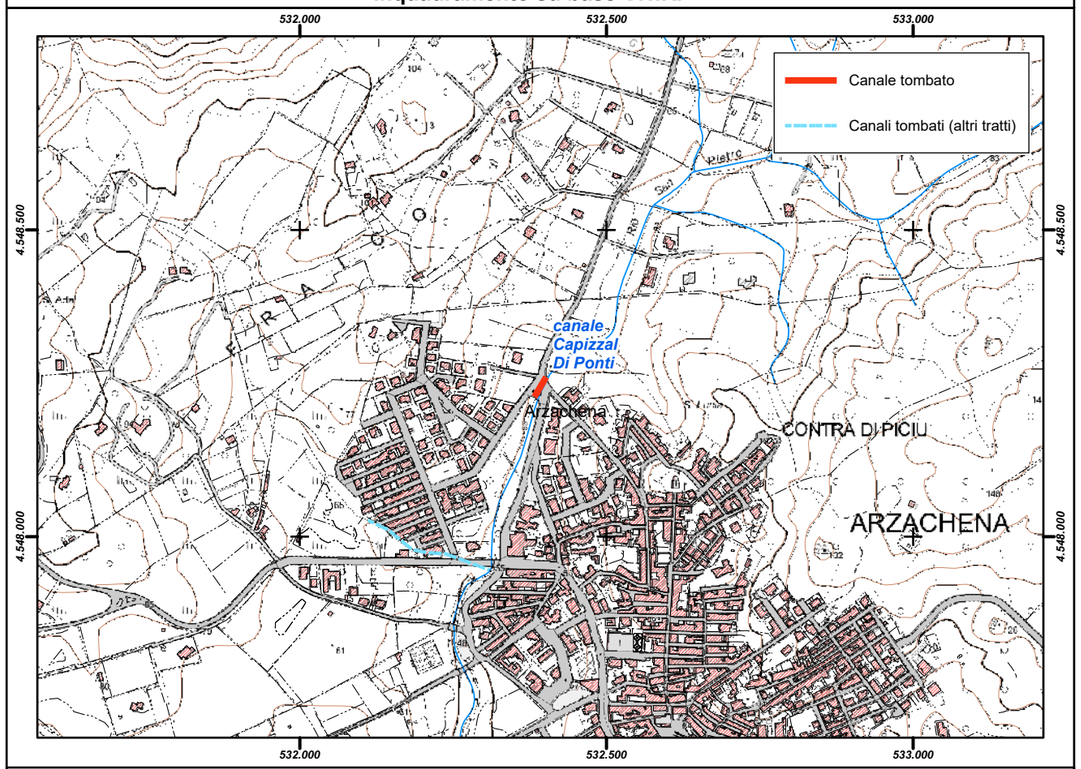

Inquadramento su base ortofoto

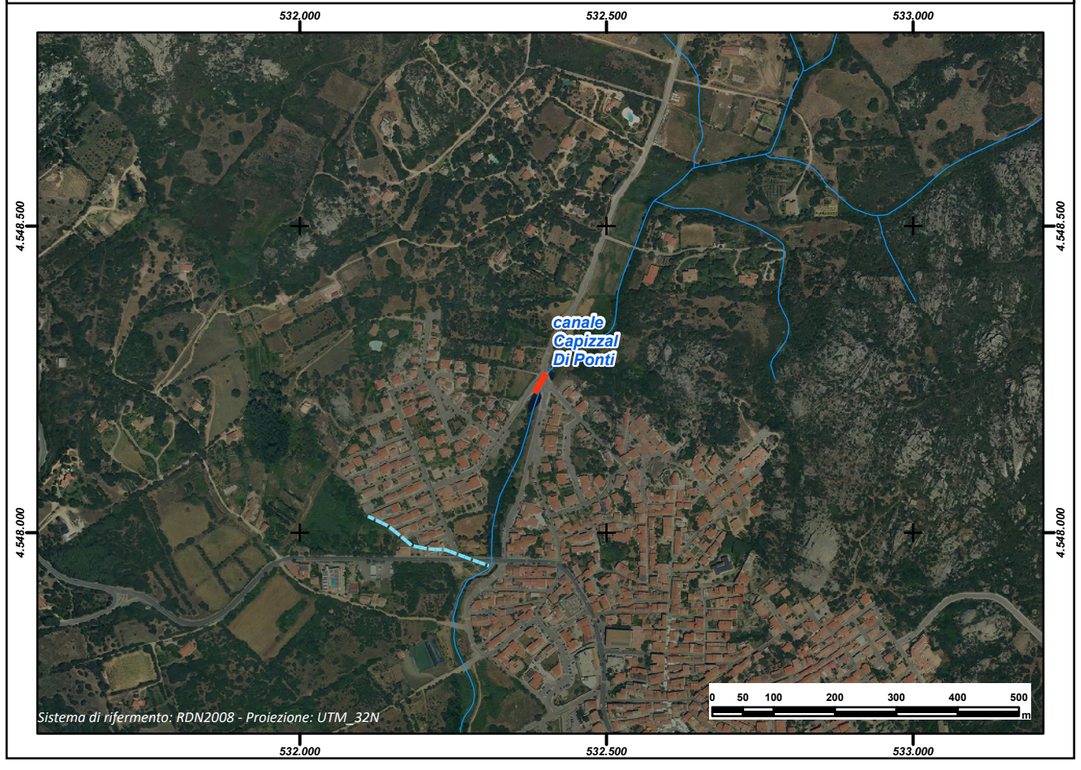

REGIONE AUTÒNOMA DE SARDIGNA
REGIONE AUTONOMA DELLA SARDEGNA

PRESIDÈNTZIA
PRESIDENZA
AUTORITA' DI BACINO REGIONALE DELLA SARDEGNA

Comune	***Arzachena***
Provincia	SS
ID ADIS	SS_ A453_ 003

Dati Generali

Denominazione	**Malchittu**		
Asta fluviale di riferimento	Riu di Moru		
Anno di realizzazione	n.d		

Dati principali della struttura

Materiale di realizzazione	CLS armato		
Lunghezza (m)	57,84		
Area del bacino alla sezione di ingresso principale (Km^2)	0,045		
Forma della sezione	Rettangolare		
Area sez. d'ingresso principale (m^2)	2,00	**Area sezione di uscita (m^2)**	2,00
Portata di progetto (m^3/s)	n.d.	**Eventuale presenza di griglie o caditoie lungo il canale**	n.d.

Manutenzione

Stato di manutenzione attuale del canale	Medio	**Anno in cui è stata effettuata l'ultima pulizia/manutenzione del canale**	n.d.

Note e osservazioni

Inquadramento su base comunale	**Inquadramento su base regionale**
	

Inquadramento cartografico di dettaglio

Inquadramento su base C.T.R.

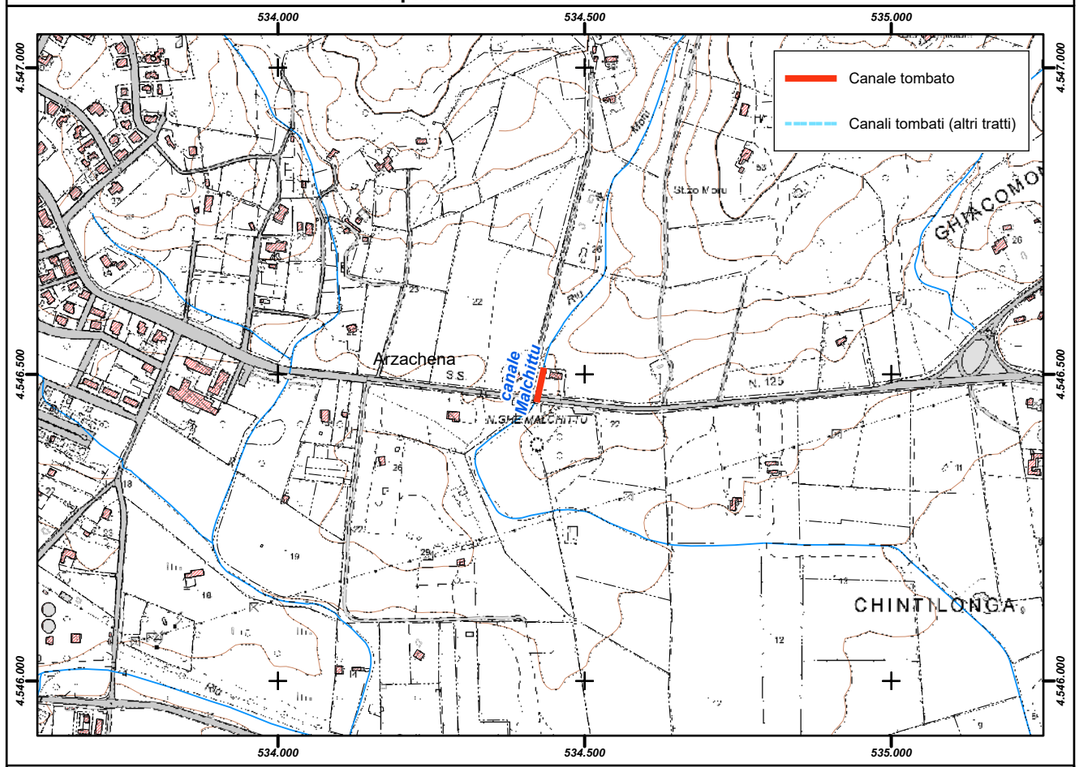

Inquadramento su base ortofoto

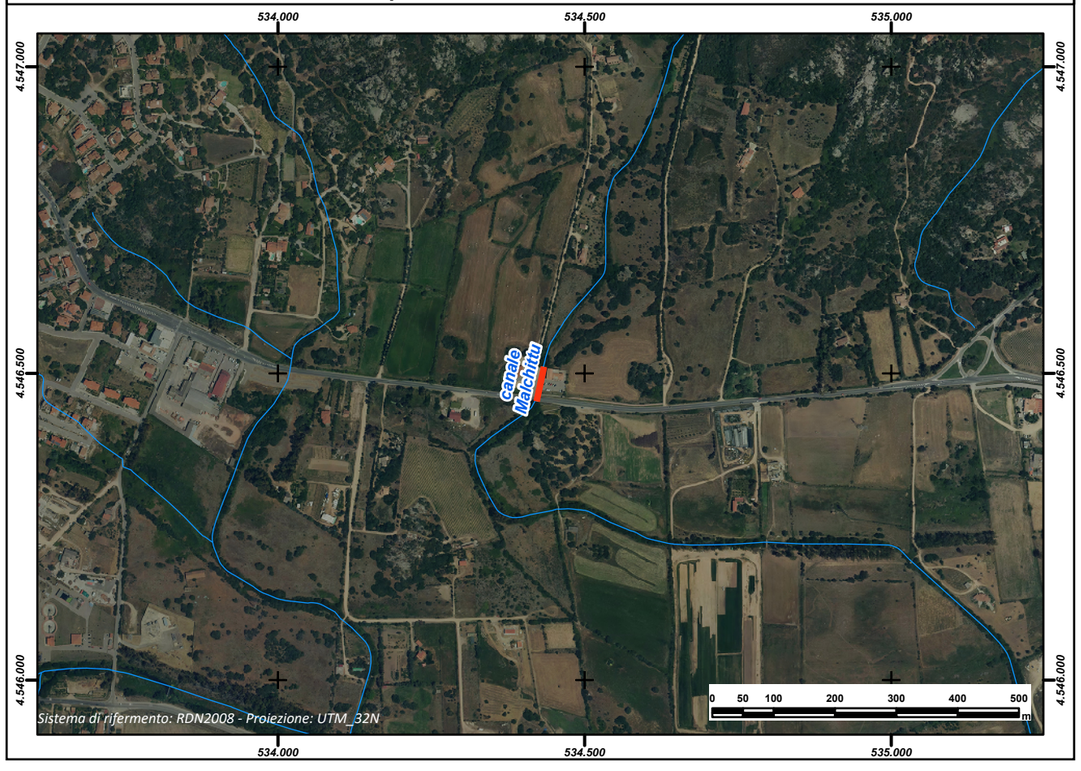

REGIONE AUTÒNOMA DE SARDIGNA
REGIONE AUTONOMA DELLA SARDEGNA

PRESIDÈNTZIA
PRESIDENZA
AUTORITA' DI BACINO REGIONALE DELLA SARDEGNA

Comune	***Arzachena***
Provincia	SS
ID ADIS	SS_ A453_ 005

Dati Generali

Denominazione	**Via Amalfi, Normandia, Nazionale, Lungomare**
Asta fluviale di riferimento	n.d.
Anno di realizzazione	n.d.

Dati principali della struttura

Materiale di realizzazione	CLS armato		
Lunghezza (m)	262,77		
Area del bacino alla sezione di ingresso principale (Km^2)	0,004		
Forma della sezione	Rettangolare		
Area sez. d'ingresso principale (m^2)	2,10	**Area sezione di uscita (m^2)**	2,60
Portata di progetto (m^3/s)	n.d.	**Eventuale presenza di griglie o caditoie lungo il canale**	n.d.

Manutenzione

Stato di manutenzione attuale del canale	Scarso	**Anno in cui è stata effettuata l'ultima pulizia/manutenzione del canale**	n.d.

Note e osservazioni

L'Area delle sezioni di ingresso e di uscita indicate si riferiscono al 1° tratto - il 2° tratto (da Via Nazionale) ha un'area di sezione all'ingresso di 2,10 mq e 2,94 mq all'uscita.

Inquadramento su base comunale



Inquadramento su base regionale



Inquadramento cartografico di dettaglio

Inquadramento su base C.T.R.

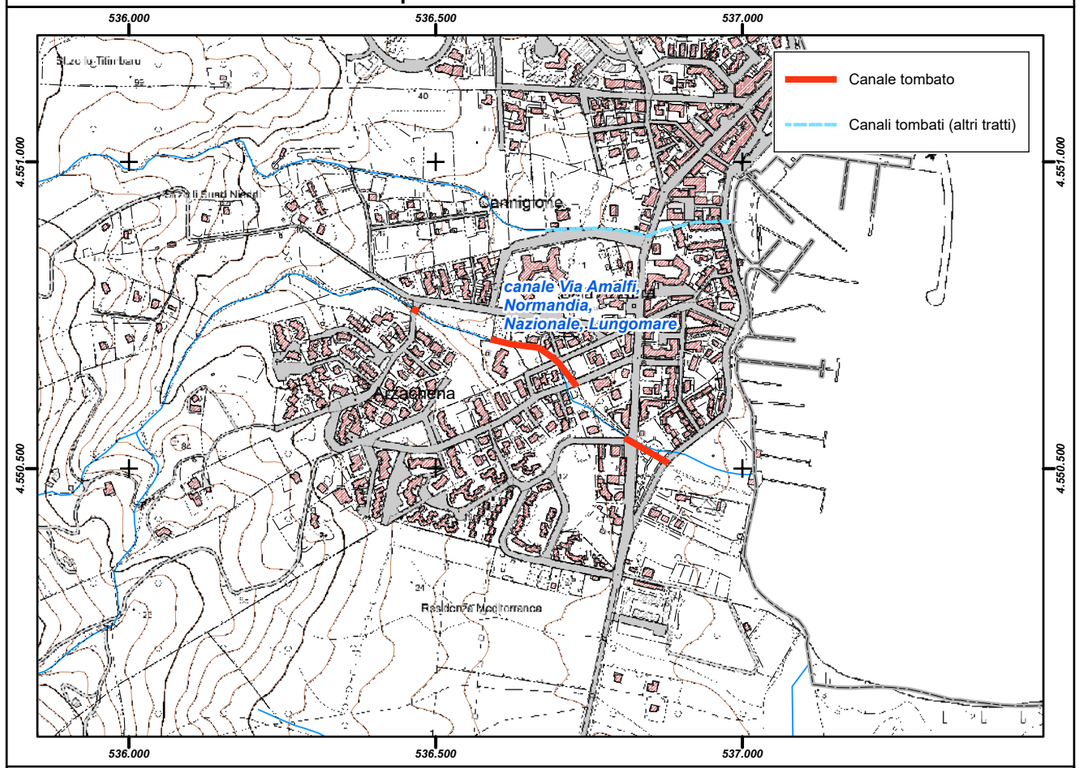

Inquadramento su base ortofoto

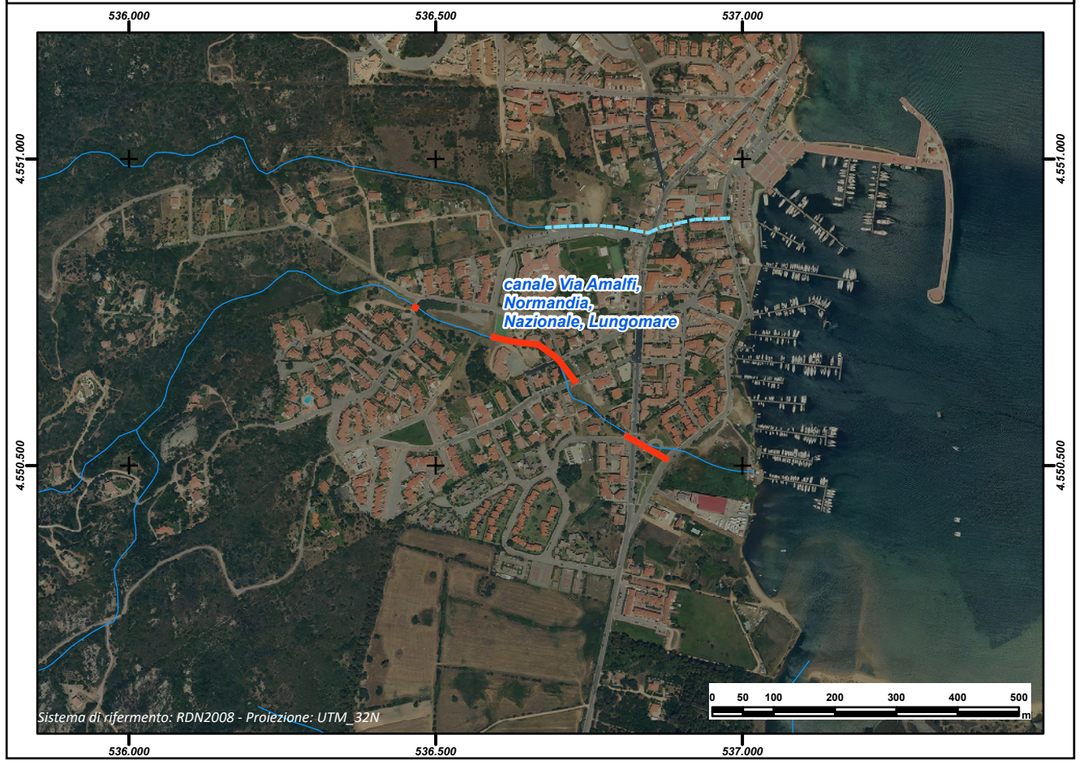

REGIONE AUTÒNOMA DE SARDIGNA
REGIONE AUTONOMA DELLA SARDEGNA

PRESIDÈNTZIA
PRESIDENZA
AUTORITA' DI BACINO REGIONALE DELLA SARDEGNA

Comune	***Arzachena***
Provincia	SS
ID ADIS	SS_ A453_ 006

Dati Generali

Denominazione	**Via Orecchioni - Porto**
Asta fluviale di riferimento	n.d.
Anno di realizzazione	n.d.

Dati principali della struttura

Materiale di realizzazione	CLS armato		
Lunghezza (m)	305,61		
Area del bacino alla sezione di ingresso principale (Km^2)	0,022		
Forma della sezione	Rettangolare		
Area sez. d'ingresso principale (m^2)	2,25	**Area sezione di uscita (m^2)**	3,75
Portata di progetto (m^3/s)	n.d.	**Eventuale presenza di griglie o caditoie lungo il canale**	Si

Manutenzione

Stato di manutenzione attuale del canale	Scarso	**Anno in cui è stata effettuata l'ultima pulizia/manutenzione del canale**	n.d.

Note e osservazioni

Il canale sbocca a mare nell'area portuale.

Inquadramento su base comunale



Inquadramento su base regionale



Inquadramento cartografico di dettaglio

Inquadramento su base C.T.R.

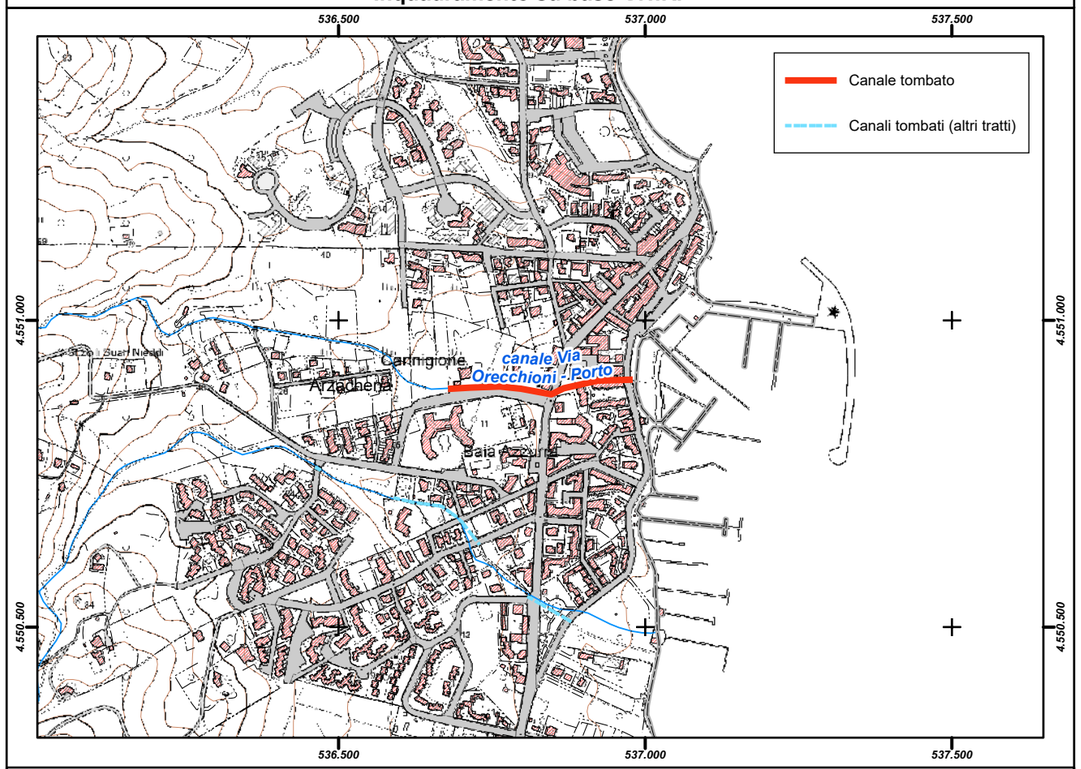

Inquadramento su base ortofoto



REGIONE AUTÒNOMA DE SARDIGNA
REGIONE AUTONOMA DELLA SARDEGNA

PRESIDÈNTZIA
PRESIDENZA
AUTORITA' DI BACINO REGIONALE DELLA SARDEGNA

Comune	***Arzana***
Provincia	NU
ID ADIS	NU_ A454_ 001

Dati Generali

Denominazione	**Suia**
Asta fluviale di riferimento	Rio Suia
Anno di realizzazione	n.d.

Dati principali della struttura

Materiale di realizzazione	Calcestruzzo		
Lunghezza (m)	733,66		
Area del bacino alla sezione di ingresso principale (Km^2)	0,27		
Forma della sezione	Rettangolare		
Area sez. d'ingresso principale (m^2)	3,00	**Area sezione di uscita (m^2)**	3,00
Portata di progetto (m^3/s)	n.d.	**Eventuale presenza di griglie o caditoie lungo il canale**	Si

Manutenzione

Stato di manutenzione attuale del canale	Medio	**Anno in cui è stata effettuata l'ultima pulizia/manutenzione del canale**	2013

Note e osservazioni

Inquadramento su base comunale	Inquadramento su base regionale
	

Inquadramento cartografico di dettaglio

Inquadramento su base C.T.R.

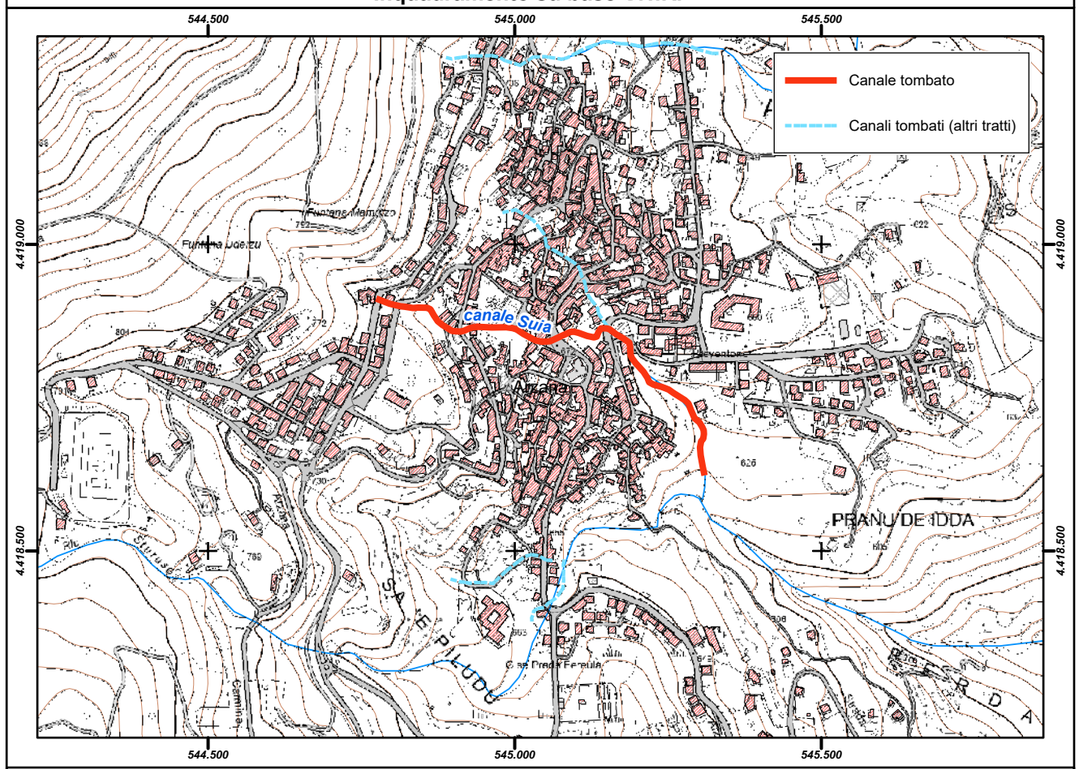

Inquadramento su base ortofoto

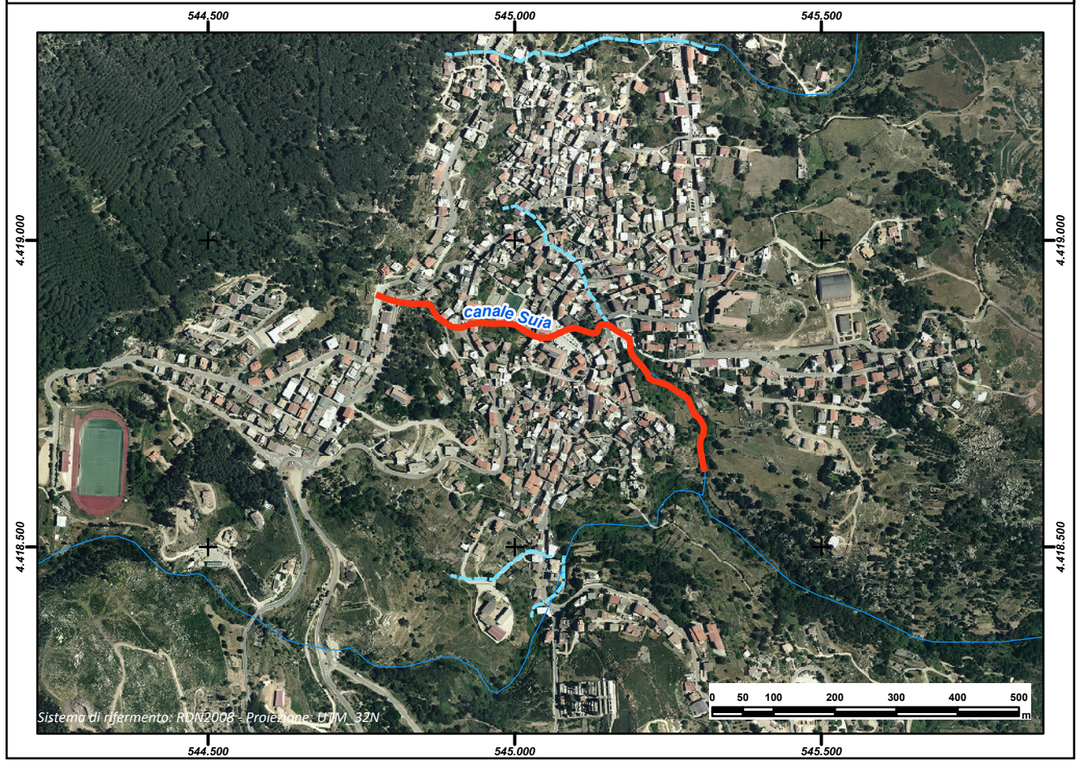

REGIONE AUTÒNOMA DE SARDIGNA
REGIONE AUTONOMA DELLA SARDEGNA

PRESIDÈNTZIA
PRESIDENZA
AUTORITA' DI BACINO REGIONALE DELLA SARDEGNA

Comune	***Arzana***
Provincia	NU
ID ADIS	NU_ A454_ 002

Dati Generali

Denominazione	**San Rocco**
Asta fluviale di riferimento	Compluvio
Anno di realizzazione	n.d.

Dati principali della struttura

Materiale di realizzazione	Calcestruzzo		
Lunghezza (m)	282,70		
Area del bacino alla sezione di ingresso principale (Km^2)	0,068		
Forma della sezione	Rettangolare		
Area sez. d'ingresso principale (m^2)	2,50	**Area sezione di uscita (m^2)**	2,50
Portata di progetto (m^3/s)	n.d.	**Eventuale presenza di griglie o caditoie lungo il canale**	Si

Manutenzione

Stato di manutenzione attuale del canale	Medio	**Anno in cui è stata effettuata l'ultima pulizia/manutenzione del canale**	2013

Note e osservazioni

Inquadramento su base comunale	Inquadramento su base regionale
	

Inquadramento cartografico di dettaglio

Inquadramento su base C.T.R.

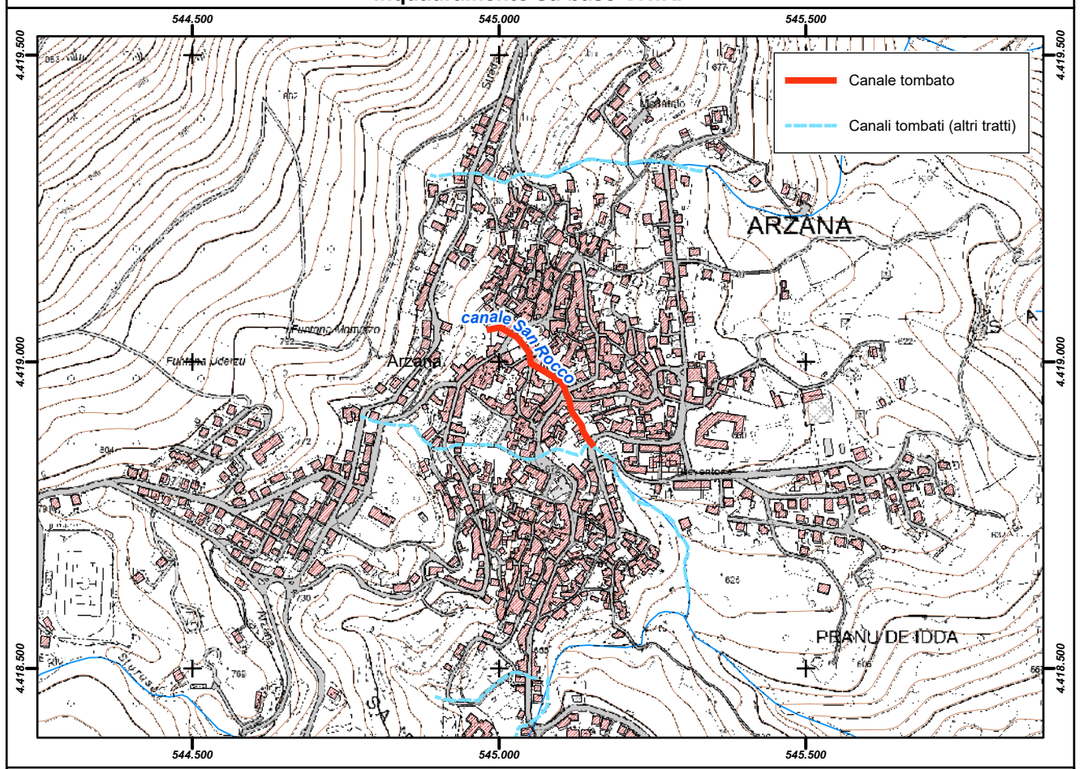

Inquadramento su base ortofoto

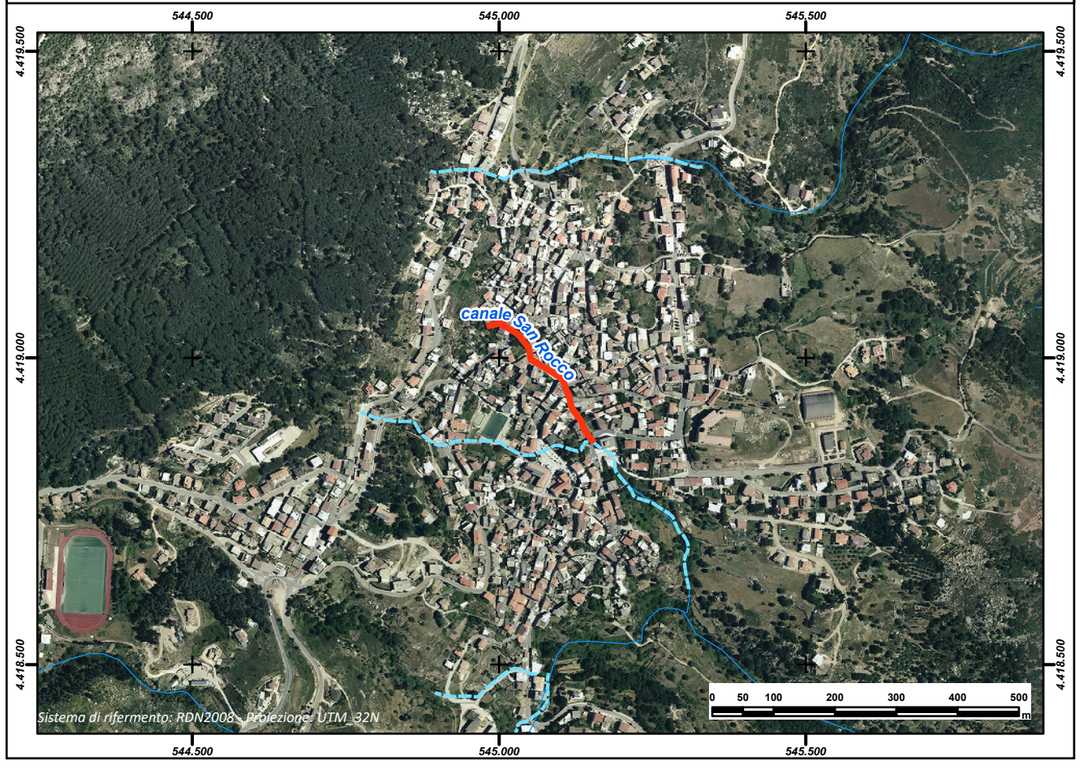

REGIONE AUTÒNOMA DE SARDIGNA
REGIONE AUTONOMA DELLA SARDEGNA

PRESIDÈNTZIA
PRESIDENZA
AUTORITA' DI BACINO REGIONALE DELLA SARDEGNA

Comune	***Arzana***
Provincia	NU
ID ADIS	NU_A454_003

Dati Generali

Denominazione	**Itroga - Porcilis**
Asta fluviale di riferimento	Rio Itroga
Anno di realizzazione	n.d.

Dati principali della struttura

Materiale di realizzazione	Calcestruzzo		
Lunghezza (m)	462,89		
Area del bacino alla sezione di ingresso principale (Km^2)	0,408		
Forma della sezione	Rettangolare		
Area sez. d'ingresso principale (m^2)	8,64	**Area sezione di uscita (m^2)**	3,00
Portata di progetto (m^3/s)	n.d.	**Eventuale presenza di griglie o caditoie lungo il canale**	Si

Manutenzione

Stato di manutenzione attuale del canale	Medio	**Anno in cui è stata effettuata l'ultima pulizia/manutenzione del canale**	2013

Note e osservazioni

Inquadramento su base comunale



Inquadramento su base regionale



Inquadramento cartografico di dettaglio

Inquadramento su base C.T.R.

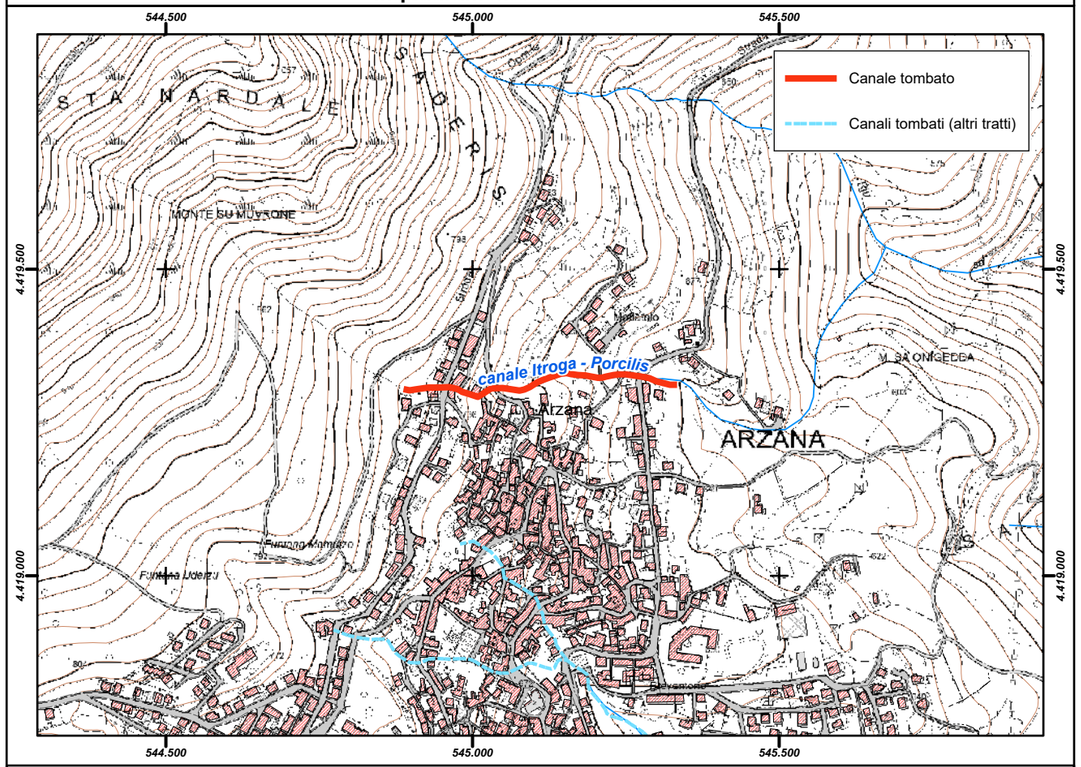

Inquadramento su base ortofoto

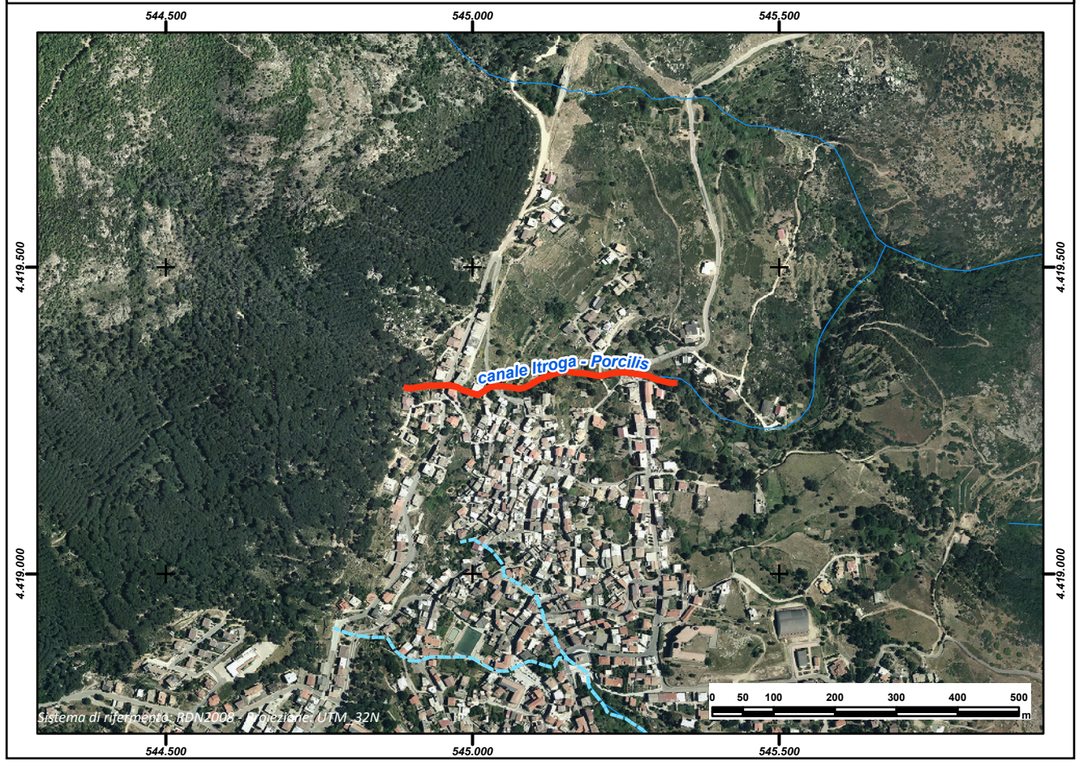

REGIONE AUTÒNOMA DE SARDIGNA
REGIONE AUTONOMA DELLA SARDEGNA

PRESIDÈNTZIA
PRESIDENZA
AUTORITA' DI BACINO REGIONALE DELLA SARDEGNA

Comune	***Arzana***
Provincia	NU
ID ADIS	NU_ A454_ 004

Dati Generali

Denominazione	**Marronca**
Asta fluviale di riferimento	Rio Su Molinu
Anno di realizzazione	n.d.

Dati principali della struttura

Materiale di realizzazione	Calcestruzzo		
Lunghezza (m)	187,21		
Area del bacino alla sezione di ingresso principale (Km^2)	0,56		
Forma della sezione	Rettangolare		
Area sez. d'ingresso principale (m^2)	3,00	**Area sezione di uscita (m^2)**	2,56
Portata di progetto (m^3/s)	n.d.	**Eventuale presenza di griglie o caditoie lungo il canale**	Si

Manutenzione

Stato di manutenzione attuale del canale	Medio	**Anno in cui è stata effettuata l'ultima pulizia/manutenzione del canale**	2013

Note e osservazioni

Inquadramento su base comunale	Inquadramento su base regionale
	

Inquadramento cartografico di dettaglio

Inquadramento su base C.T.R.

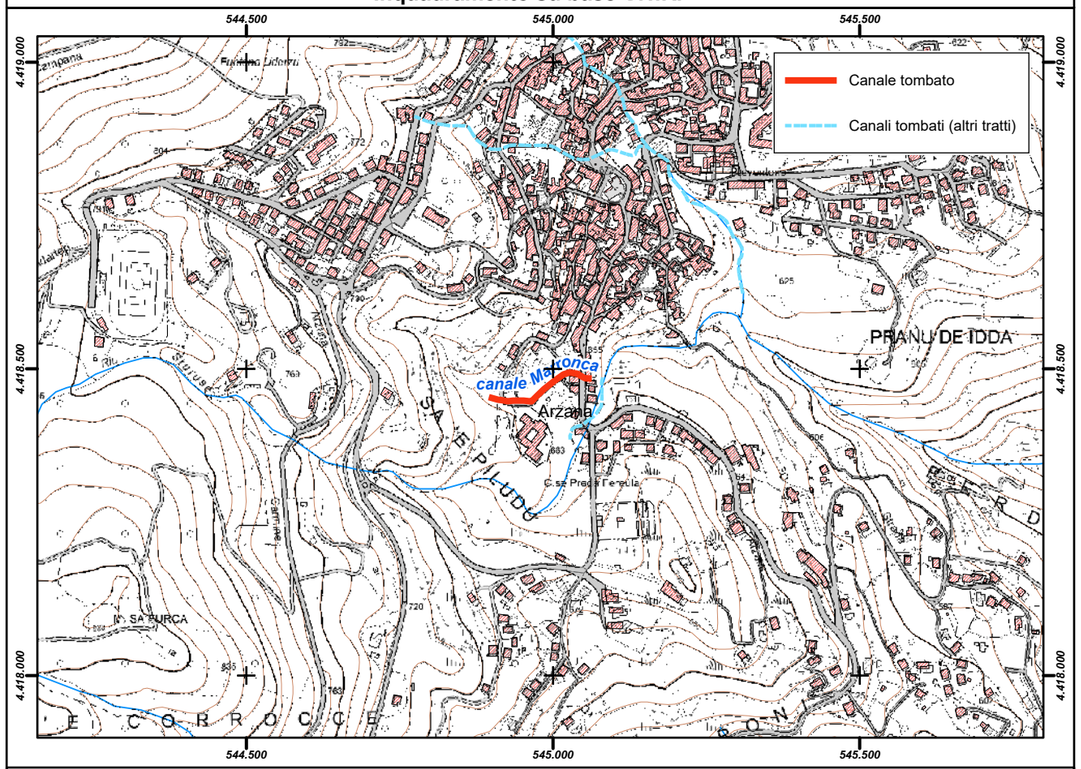

Inquadramento su base ortofoto

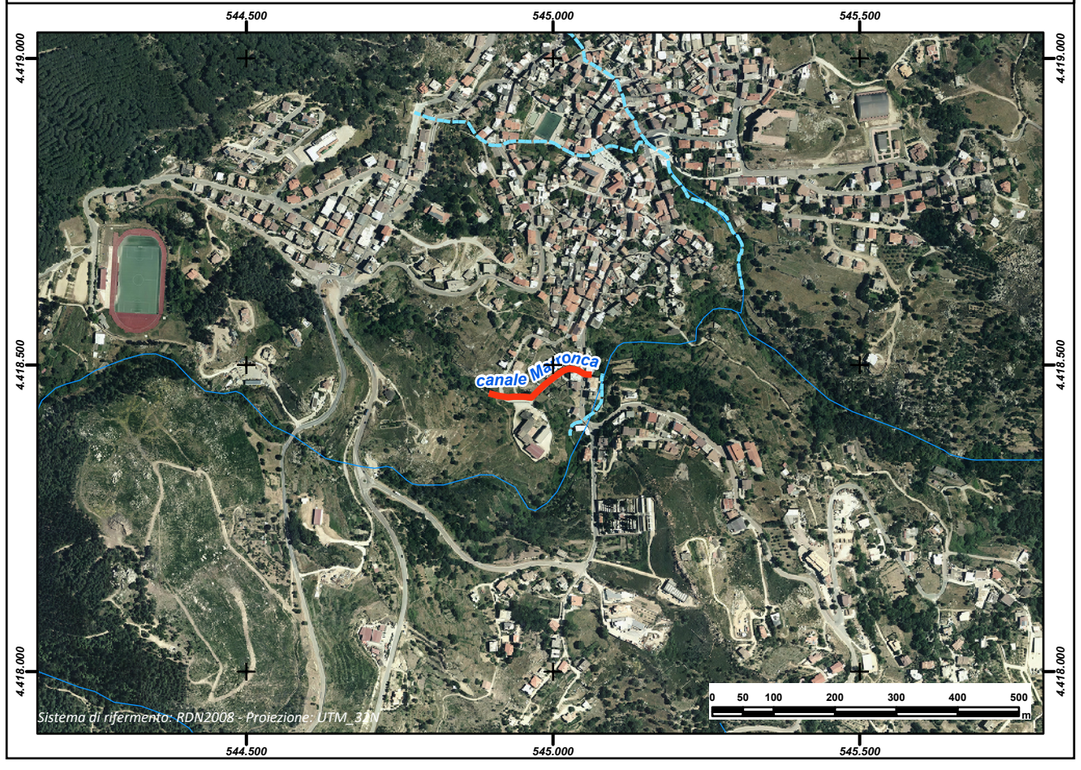

REGIONE AUTÒNOMA DE SARDIGNA
REGIONE AUTONOMA DELLA SARDEGNA

PRESIDÈNTZIA
PRESIDENZA
AUTORITA' DI BACINO REGIONALE DELLA SARDEGNA

Comune	***Arzana***
Provincia	NU
ID ADIS	NU_A454_005

Dati Generali

Denominazione	**Nieddiu**
Asta fluviale di riferimento	Rio Sturruse'
Anno di realizzazione	n.d.

Dati principali della struttura

Materiale di realizzazione	Calcestruzzo		
Lunghezza (m)	127,32		
Area del bacino alla sezione di ingresso principale (Km^2)	1,06		
Forma della sezione	Rettangolare		
Area sez. d'ingresso principale (m^2)	2,88	**Area sezione di uscita (m^2)**	2,40
Portata di progetto (m^3/s)	n.d.	**Eventuale presenza di griglie o caditoie lungo il canale**	Si

Manutenzione

Stato di manutenzione attuale del canale	Medio	**Anno in cui è stata effettuata l'ultima pulizia/manutenzione del canale**	2013

Note e osservazioni

Inquadramento su base comunale	Inquadramento su base regionale
	

Inquadramento cartografico di dettaglio

Inquadramento su base C.T.R.

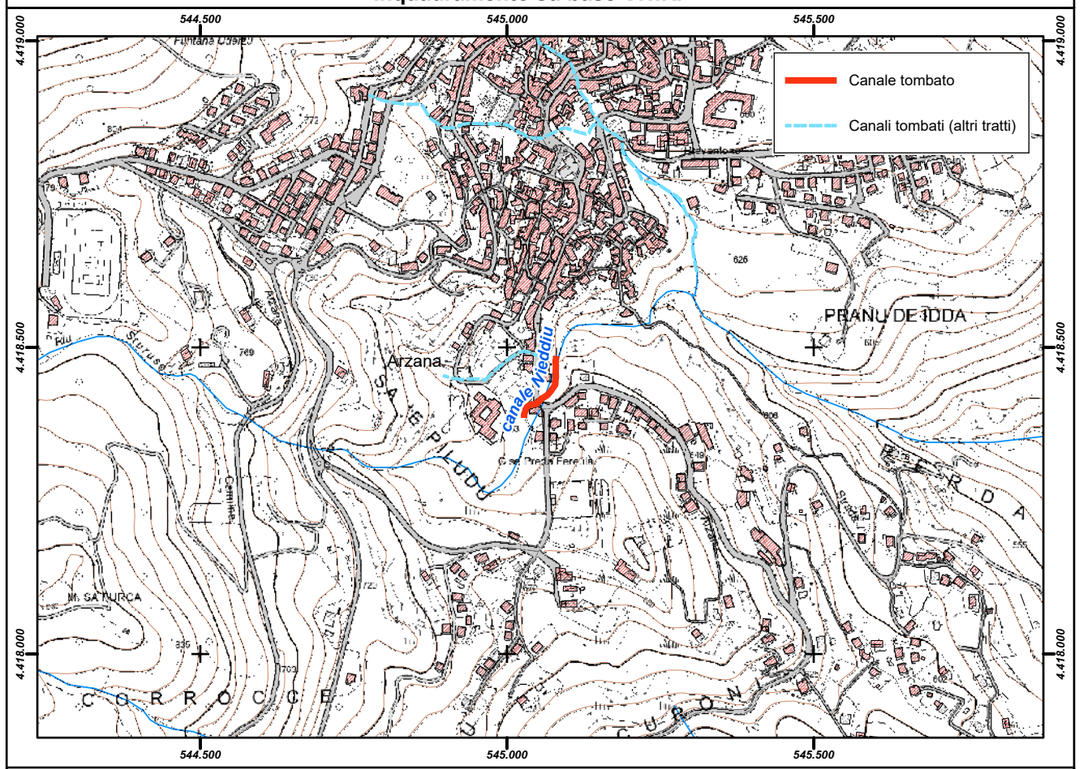

Inquadramento su base ortofoto

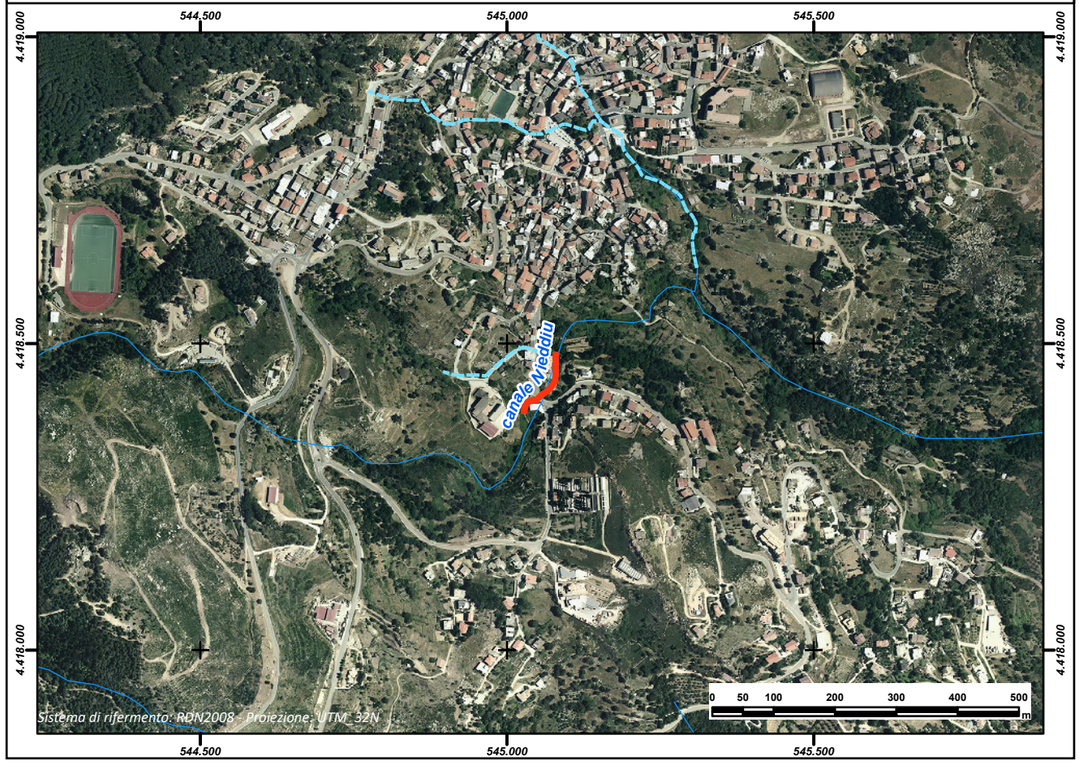

REGIONE AUTÒNOMA DE SARDIGNA
REGIONE AUTONOMA DELLA SARDEGNA

PRESIDÈNTZIA
PRESIDENZA
AUTORITA' DI BACINO REGIONALE DELLA SARDEGNA

Comune	***Assemini***
Provincia	CA
ID ADIS	CA_ A474_ 001

Dati Generali

Denominazione	**Rio Sa Nuxedda**
Asta fluviale di riferimento	Flumini Mannu
Anno di realizzazione	1989 - 1998

Dati principali della struttura

Materiale di realizzazione	CLS armato		
Lunghezza (m)	1.761,30		
Area del bacino alla sezione di ingresso principale (Km^2)	3,52		
Forma della sezione	Rettangolare		
Area sez. d'ingresso principale (m^2)	8,81	**Area sezione di uscita (m^2)**	8,81
Portata di progetto (m^3/s)	n.d.	**Eventuale presenza di griglie o caditoie lungo il canale**	Si

Manutenzione

Stato di manutenzione attuale del canale	Medio	**Anno in cui è stata effettuata l'ultima pulizia/manutenzione del canale**	n.d.

Note e osservazioni

Il Rio Sa Nuxedda che attraversa l'abitato di Assemini è stato deviato a monte, attraverso dei lavori effettuati dal Consorzio di Bonifica, sul Rio Giacu Meloni pertanto il bacino imbrifero è stato ridotto solo alle aree relative al centro abitato.

Inquadramento su base comunale



Inquadramento su base regionale



Inquadramento cartografico di dettaglio

Inquadramento su base C.T.R.

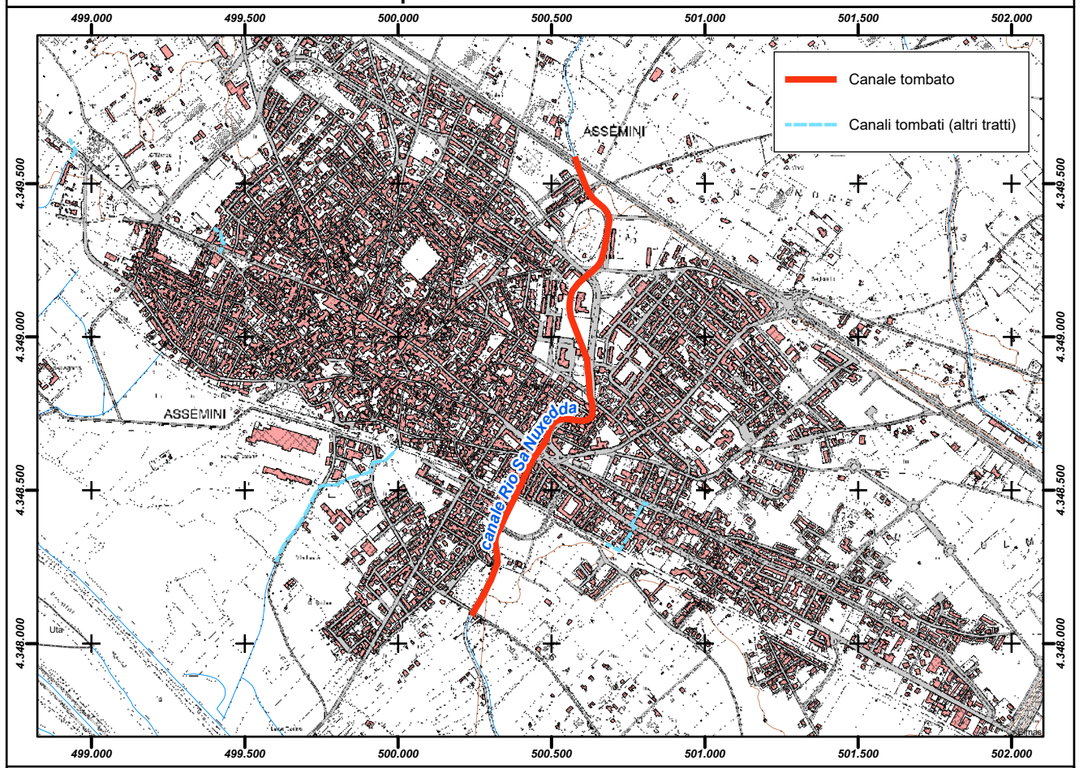

Inquadramento su base ortofoto

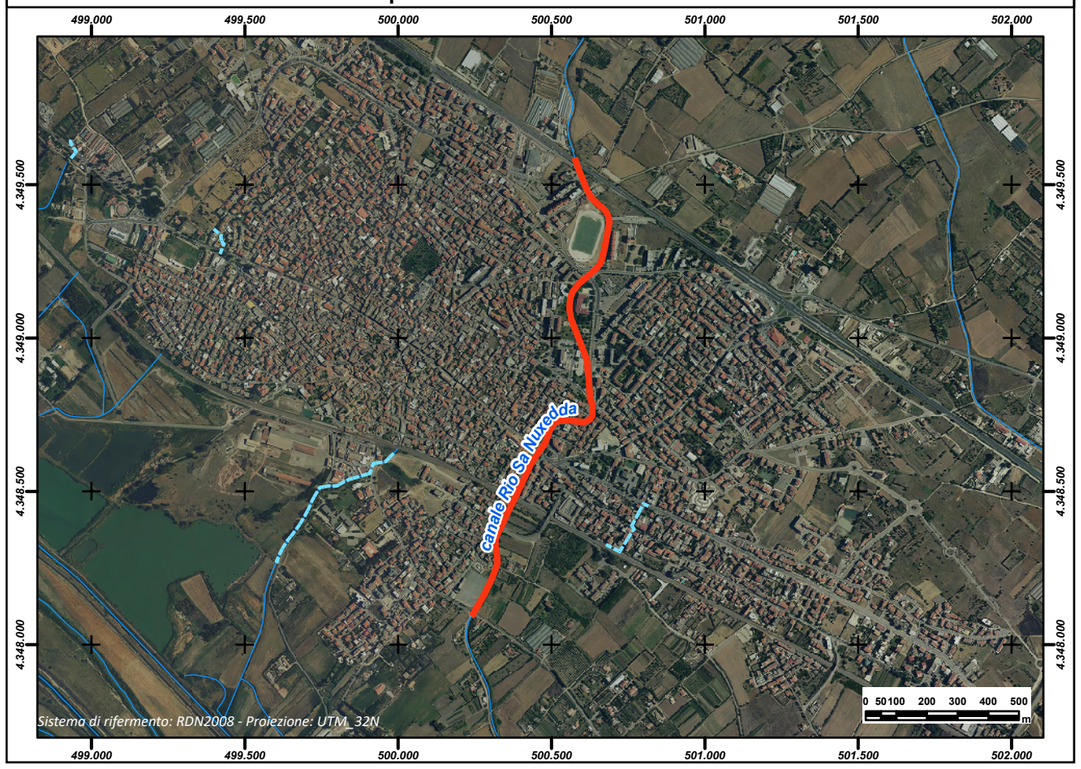

REGIONE AUTÒNOMA DE SARDIGNA
REGIONE AUTONOMA DELLA SARDEGNA

PRESIDÈNTZIA
PRESIDENZA
AUTORITA' DI BACINO REGIONALE DELLA SARDEGNA

Comune	***Assemini***
Provincia	CA
ID ADIS	CA_ A474_ 002

Dati Generali

Denominazione	**Via Carmine - Via Alziator**
Asta fluviale di riferimento	Flumini Mannu
Anno di realizzazione	2000

Dati principali della struttura

Materiale di realizzazione	Calcestruzzo		
Lunghezza (m)	249,98		
Area del bacino alla sezione di ingresso principale (Km^2)	0,8		
Forma della sezione	Trapezia; Circolare		
Area sez. d'ingresso principale (m^2)	0,5	**Area sezione di uscita (m^2)**	1,80
Portata di progetto (m^3/s)	1,78	**Eventuale presenza di griglie o caditoie lungo il canale**	Si

Manutenzione

Stato di manutenzione attuale del canale	Medio	**Anno in cui è stata effettuata l'ultima pulizia/manutenzione del canale**	n.d.

Note e osservazioni

Inquadramento su base comunale



Inquadramento su base regionale



Inquadramento cartografico di dettaglio

Inquadramento su base C.T.R.

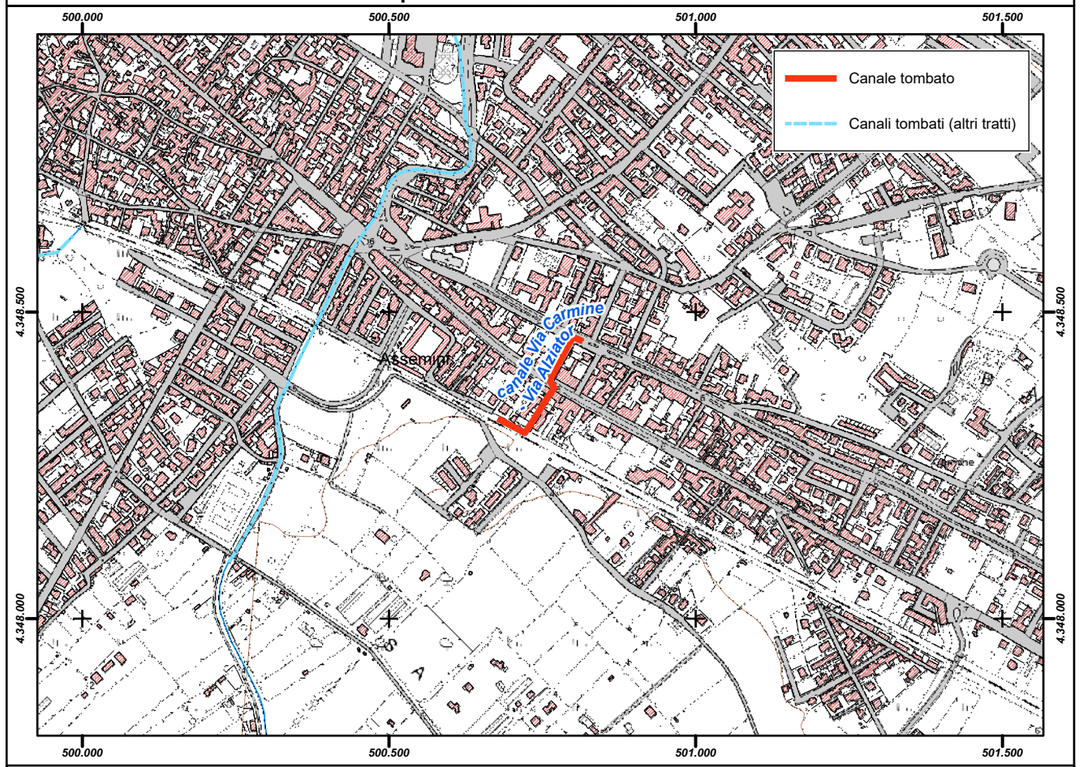

Inquadramento su base ortofoto

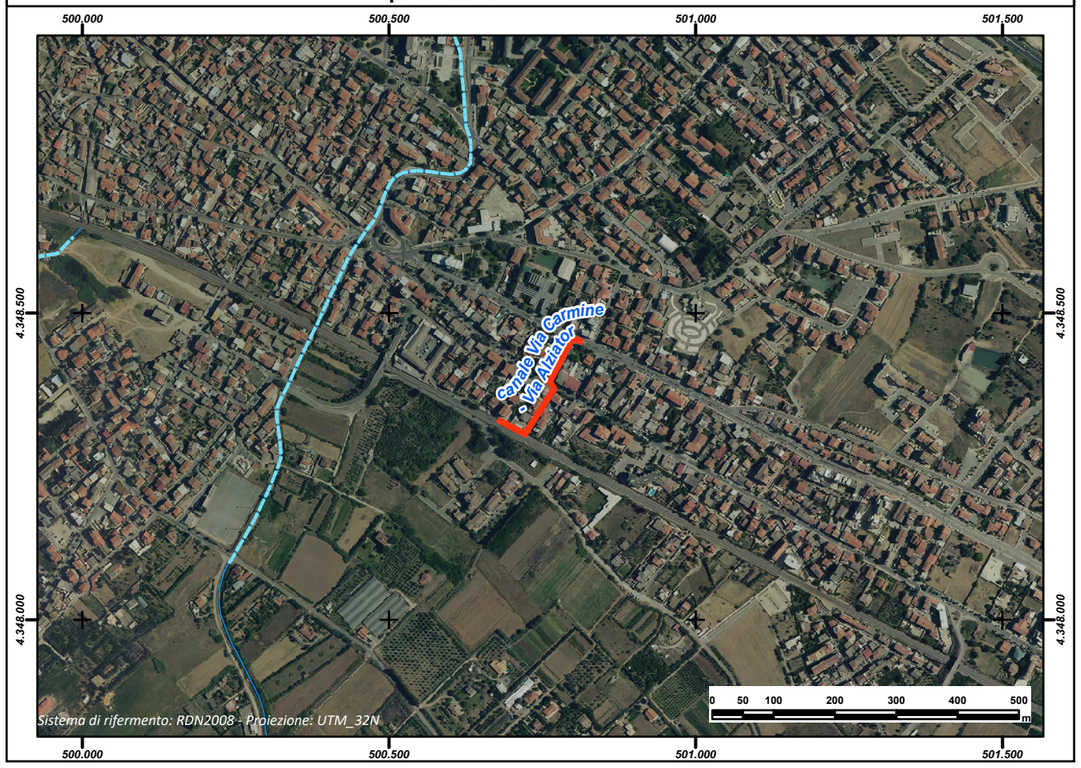

REGIONE AUTÒNOMA DE SARDIGNA
REGIONE AUTONOMA DELLA SARDEGNA

PRESIDÈNTZIA
PRESIDENZA
AUTORITA' DI BACINO REGIONALE DELLA SARDEGNA

Comune	***Assemini***
Provincia	CA
ID ADIS	CA_ A474_ 003

Dati Generali

Denominazione	**Gutturu Lorenzu**		
Asta fluviale di riferimento	Flumini Mannu		
Anno di realizzazione	n.d.		

Dati principali della struttura

Materiale di realizzazione	Calcestruzzo		
Lunghezza (m)	570,03		
Area del bacino alla sezione di ingresso principale (Km^2)	0,73		
Forma della sezione	Trapezia; Circolare		
Area sez. d'ingresso principale (m^2)	1,76	**Area sezione di uscita (m^2)**	1,76
Portata di progetto (m^3/s)	n.d.	**Eventuale presenza di griglie o caditoie lungo il canale**	Si

Manutenzione

Stato di manutenzione attuale del canale	Scarso	**Anno in cui è stata effettuata l'ultima pulizia/manutenzione del canale**	n.d.

Note e osservazioni

La data di realizzazione del canale risale a oltre 30 anni fa; Redazione di progetto preliminare per interventi sula canale (costo stimato € 500.000,00)

Inquadramento su base comunale



Inquadramento su base regionale



Inquadramento cartografico di dettaglio

Inquadramento su base C.T.R.

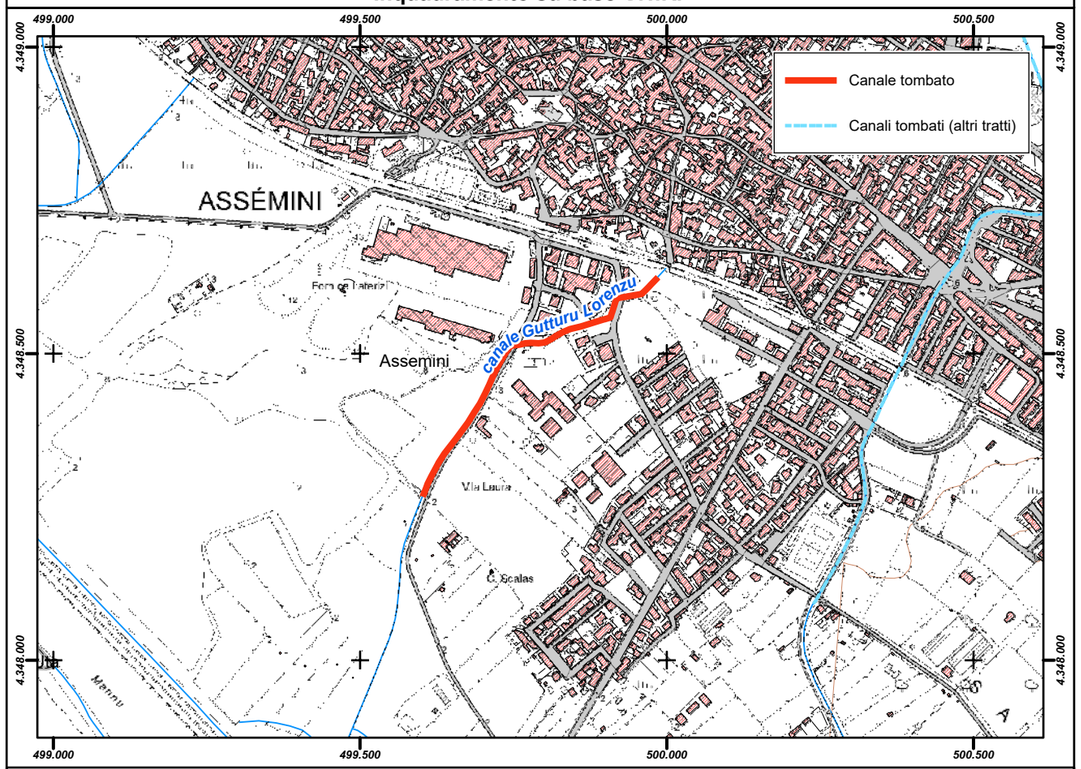

Inquadramento su base ortofoto

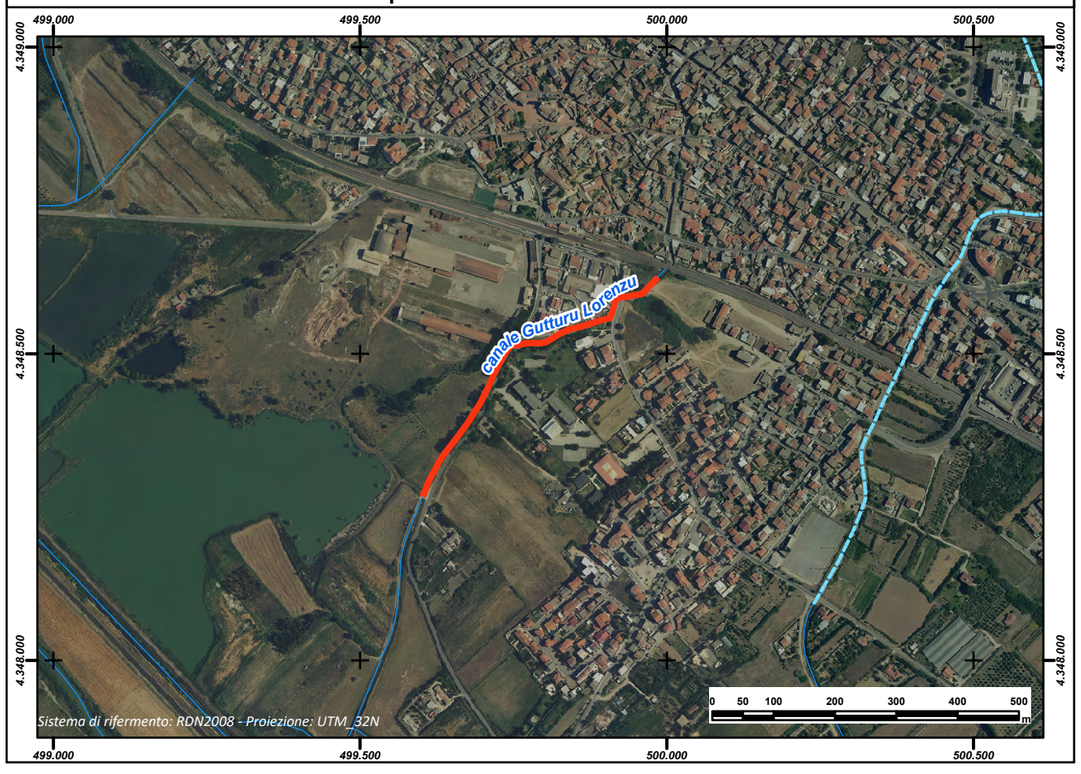

REGIONE AUTÒNOMA DE SARDIGNA
REGIONE AUTONOMA DELLA SARDEGNA

PRESIDÈNTZIA
PRESIDENZA
AUTORITA' DI BACINO REGIONALE DELLA SARDEGNA

Comune	***Assemini***
Provincia	CA
ID ADIS	CA_ A474_ 004

Dati Generali

Denominazione	**Via Verdi**
Asta fluviale di riferimento	Flumini Mannu
Anno di realizzazione	n.d.

Dati principali della struttura

Materiale di realizzazione	Tubi, CLS, Canale in terra		
Lunghezza (m)	99,50		
Area del bacino alla sezione di ingresso principale (Km^2)	0,51		
Forma della sezione	Trapezia (ingresso); Circolare (uscita)		
Area sez. d'ingresso principale (m^2)	6,00	**Area sezione di uscita (m^2)**	0,28
Portata di progetto (m^3/s)	n.d.	**Eventuale presenza di griglie o caditoie lungo il canale**	Si

Manutenzione

Stato di manutenzione attuale del canale	Scarso	**Anno in cui è stata effettuata l'ultima pulizia/manutenzione del canale**	n.d.

Note e osservazioni

La data di realizzazione del canale risale a oltre 30 anni fa

Inquadramento su base comunale



Inquadramento su base regionale



Inquadramento cartografico di dettaglio

Inquadramento su base C.T.R.

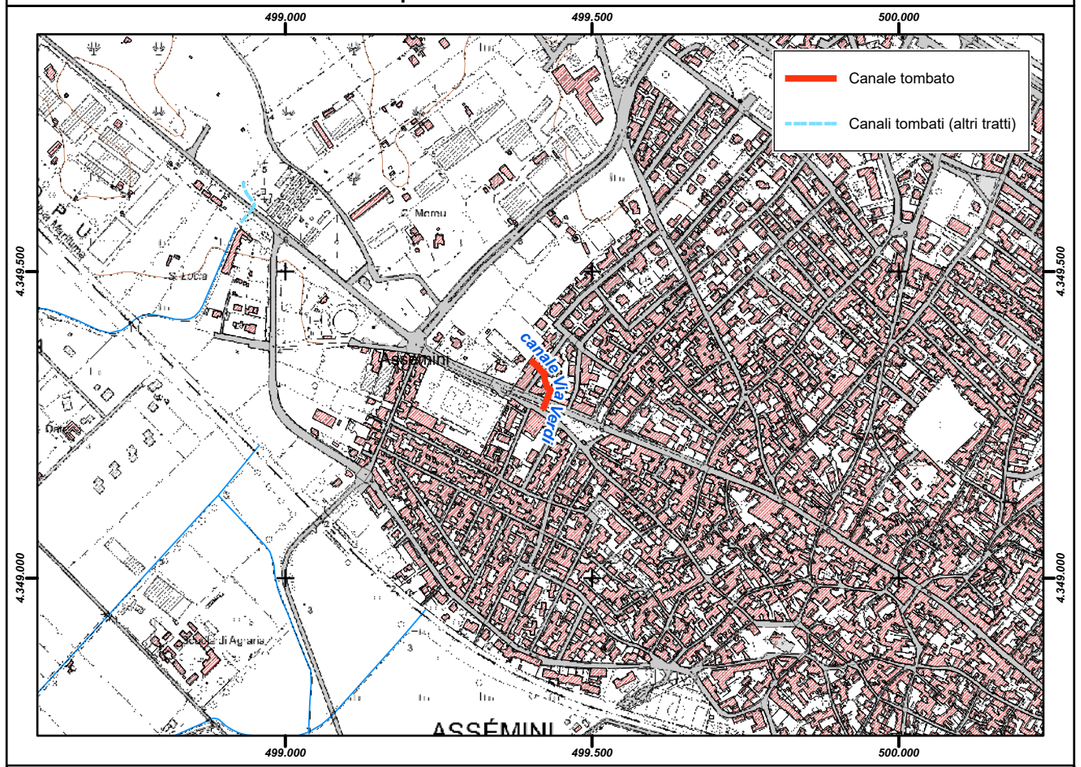

Inquadramento su base ortofoto



REGIONE AUTÒNOMA DE SARDIGNA
REGIONE AUTONOMA DELLA SARDEGNA

PRESIDÈNTZIA
PRESIDENZA
AUTORITA' DI BACINO REGIONALE DELLA SARDEGNA

Comune	***Assemini***
Provincia	CA
ID ADIS	CA_ A474_ 005

Dati Generali

Denominazione	**Loc. Piri Piri**
Asta fluviale di riferimento	Flumini Mannu
Anno di realizzazione	2005

Dati principali della struttura

Materiale di realizzazione	CLS armato		
Lunghezza (m)	79,40		
Area del bacino alla sezione di ingresso principale (Km^2)	0,55		
Forma della sezione	Rettangolare		
Area sez. d'ingresso principale (m^2)	5,00	**Area sezione di uscita (m^2)**	5,00
Portata di progetto (m^3/s)	n.d.	**Eventuale presenza di griglie o caditoie lungo il canale**	Si

Manutenzione

Stato di manutenzione attuale del canale	Medio	**Anno in cui è stata effettuata l'ultima pulizia/manutenzione del canale**	n.d.

Note e osservazioni

Inquadramento su base comunale	**Inquadramento su base regionale**
	

Inquadramento cartografico di dettaglio

Inquadramento su base C.T.R.

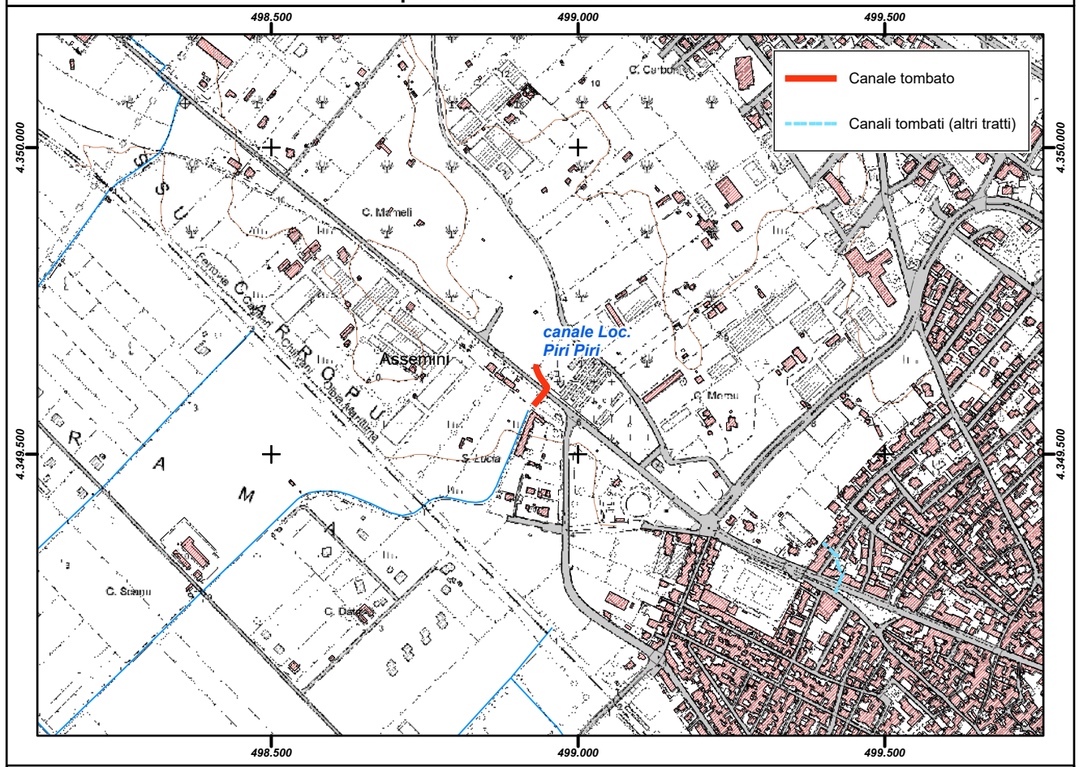

Inquadramento su base ortofoto



REGIONE AUTÒNOMA DE SARDIGNA
REGIONE AUTONOMA DELLA SARDEGNA

PRESIDÈNTZIA
PRESIDENZA
AUTORITA' DI BACINO REGIONALE DELLA SARDEGNA

Comune	***Austis***
Provincia	NU
ID ADIS	NU_ A503_ 001

Dati Generali

Denominazione	**Arrezzolu**
Asta fluviale di riferimento	Riu Arrezzolu
Anno di realizzazione	1965

Dati principali della struttura

Materiale di realizzazione	Calcestruzzo		
Lunghezza (m)	1.610,15		
Area del bacino alla sezione di ingresso principale (Km^2)	n.d.		
Forma della sezione	Quadra		
Area sez. d'ingresso principale (m^2)	1,00	**Area sezione di uscita (m^2)**	3,24
Portata di progetto (m^3/s)	n.d.	**Eventuale presenza di griglie o caditoie lungo il canale**	n.d.

Manutenzione

Stato di manutenzione attuale del canale	Medio	**Anno in cui è stata effettuata l'ultima pulizia/manutenzione del canale**	n.d.

Note e osservazioni

Conclusa la costruzione nel 1980; Sono presenti solamente alcune griglie laterali; Non è possibile eseguire la manutenzione in quanto difficile da ispezionare

Inquadramento su base comunale



Inquadramento su base regionale



Inquadramento cartografico di dettaglio

Inquadramento su base C.T.R.

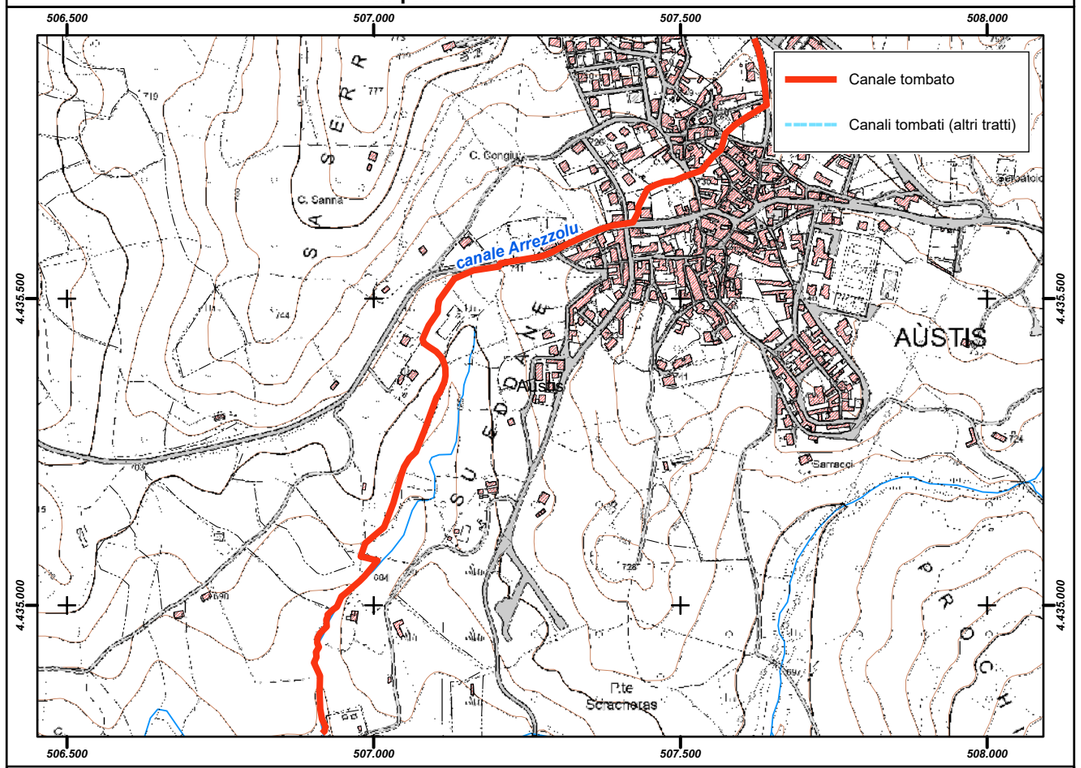

Inquadramento su base ortofoto

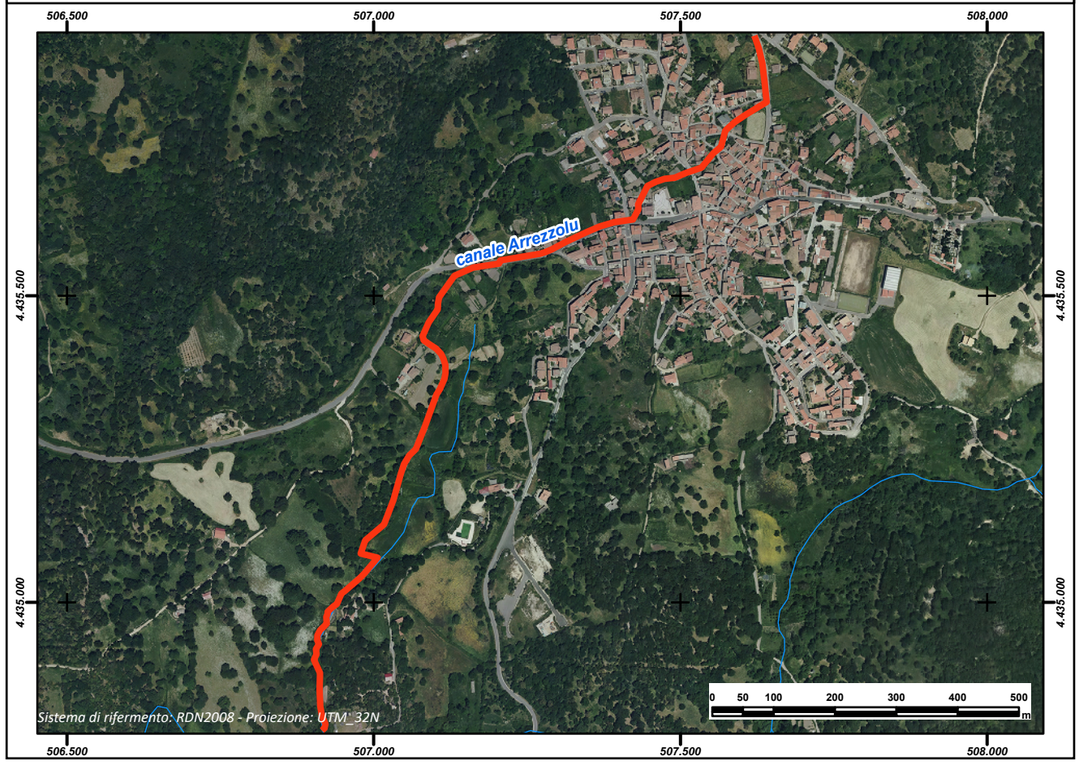

REGIONE AUTÒNOMA DE SARDIGNA
REGIONE AUTONOMA DELLA SARDEGNA

PRESIDÈNTZIA
PRESIDENZA
AUTORITA' DI BACINO REGIONALE DELLA SARDEGNA

Comune	***Baressa***
Provincia	OR
ID ADIS	OR_ A655_ 001

Dati Generali

Denominazione	**Gora Putzu Nou**
Asta fluviale di riferimento	Rio Baressa
Anno di realizzazione	1958

Dati principali della struttura

Materiale di realizzazione	Muratura in pietrame e solaio in c.a.; Tubolare fi 80		
Lunghezza (m)	743,13		
Area del bacino alla sezione di ingresso principale (Km^2)	n.d.		
Forma della sezione	Rettangolare; Circolare		
Area sez. d'ingresso principale (m^2)	1,68	**Area sezione di uscita (m^2)**	0,502
Portata di progetto (m^3/s)	n.d.	**Eventuale presenza di griglie o caditoie lungo il canale**	No

Manutenzione

Stato di manutenzione attuale del canale	Scarso	**Anno in cui è stata effettuata l'ultima pulizia/manutenzione del canale**	2001

Note e osservazioni

Il canale tombato, nel primo tratto in muratura di pietrame, si immette poi in un tubolare di sezione infeririore di diametro cm 80

Inquadramento su base comunale



Inquadramento su base regionale



Inquadramento cartografico di dettaglio

Inquadramento su base C.T.R.

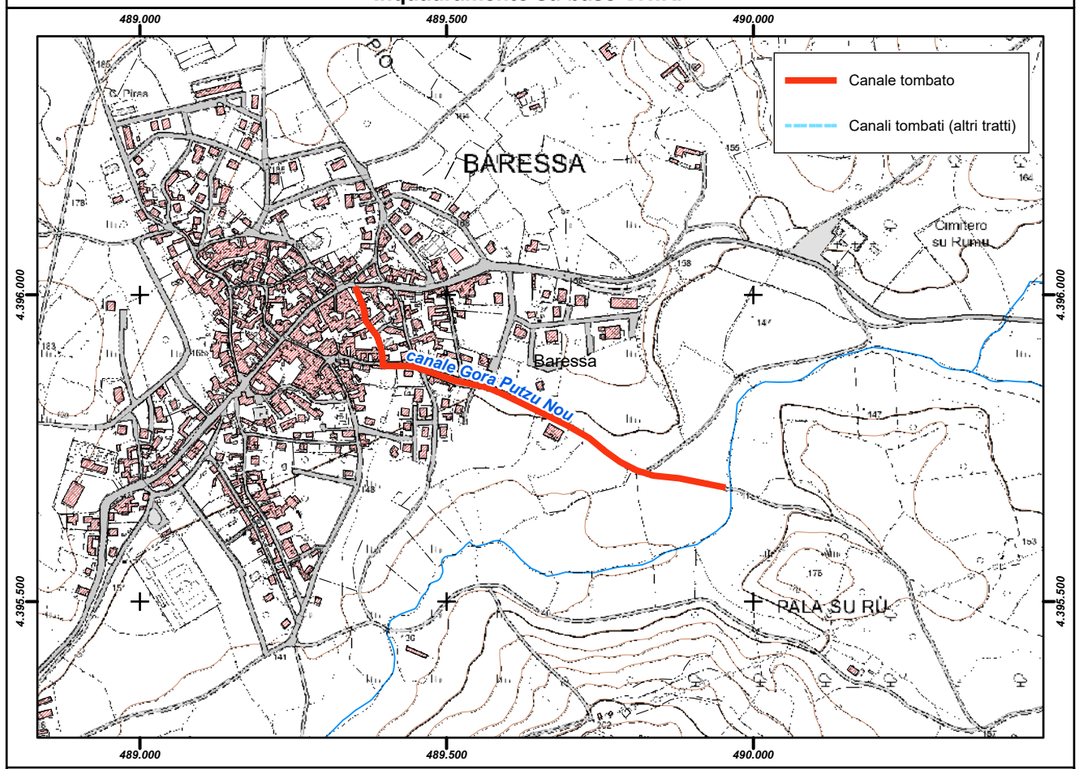

Inquadramento su base ortofoto

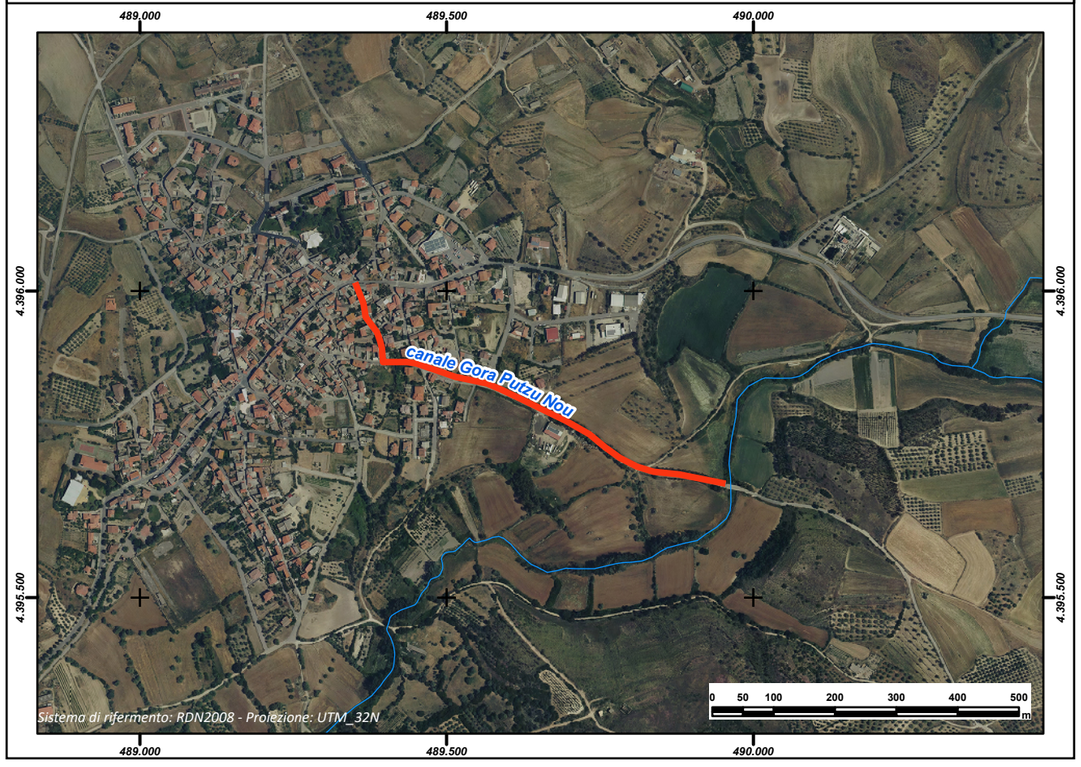

REGIONE AUTÒNOMA DE SARDIGNA
REGIONE AUTONOMA DELLA SARDEGNA

PRESIDÈNTZIA
PRESIDENZA
AUTORITA' DI BACINO REGIONALE DELLA SARDEGNA

Comune	***Barisardo***
Provincia	NU
ID ADIS	NU_ A663_ 001

Dati Generali

Denominazione	**Svincolo SS 125 - C.so Vitt. Emanuele**
Asta fluviale di riferimento	n.d.
Anno di realizzazione	n.d.

Dati principali della struttura

Materiale di realizzazione	Calcestruzzo		
Lunghezza (m)	1.382,18		
Area del bacino alla sezione di ingresso principale (Km^2)	0,202		
Forma della sezione	Rettangolare		
Area sez. d'ingresso principale (m^2)	2,40	**Area sezione di uscita (m^2)**	5,15
Portata di progetto (m^3/s)	n.d.	**Eventuale presenza di griglie o caditoie lungo il canale**	Si

Manutenzione

Stato di manutenzione attuale del canale	Medio	**Anno in cui è stata effettuata l'ultima pulizia/manutenzione del canale**	n.d.

Note e osservazioni

Inquadramento su base comunale	Inquadramento su base regionale
	

Inquadramento cartografico di dettaglio

Inquadramento su base C.T.R.

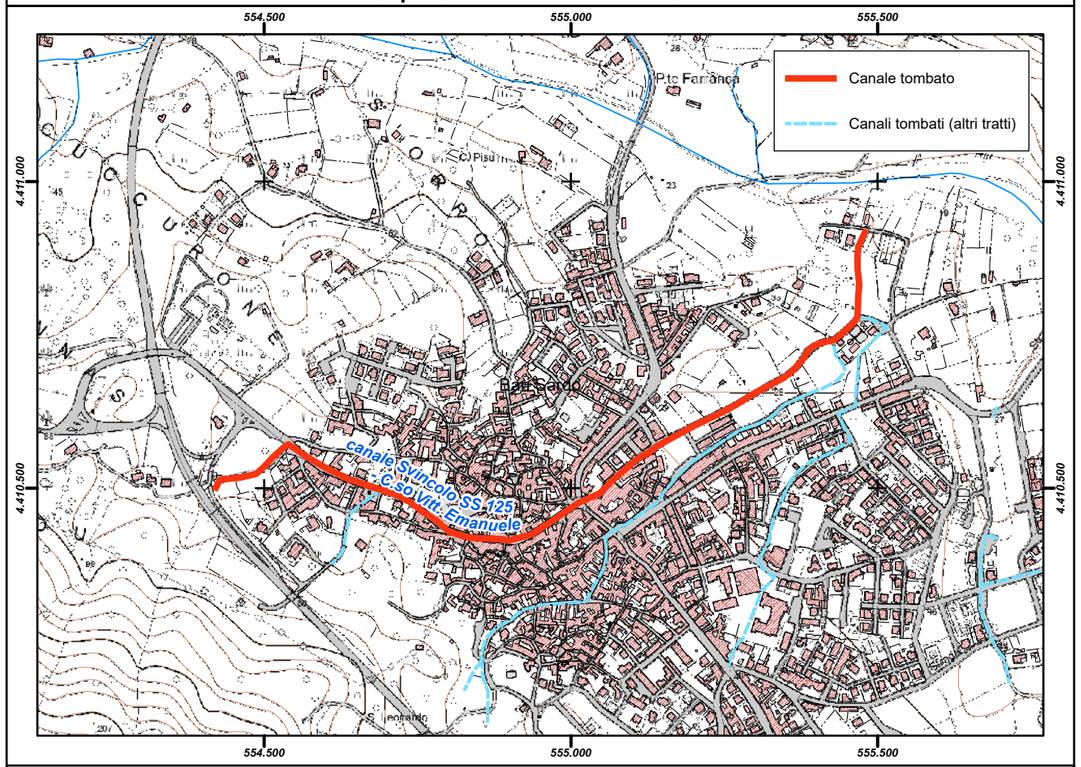

Inquadramento su base ortofoto

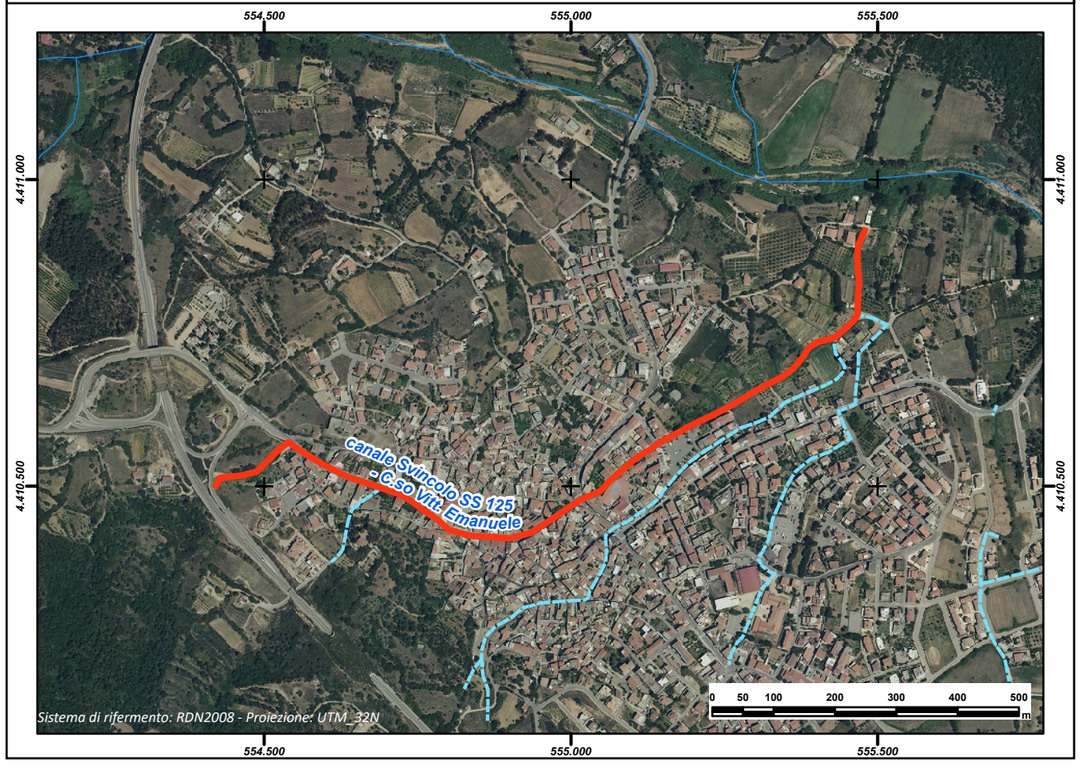

REGIONE AUTÒNOMA DE SARDIGNA
REGIONE AUTONOMA DELLA SARDEGNA

PRESIDÈNTZIA
PRESIDENZA
AUTORITA' DI BACINO REGIONALE DELLA SARDEGNA

Comune	***Barisardo***
Provincia	NU
ID ADIS	NU_ A663_ 002

Dati Generali

Denominazione	**Cuccureddu**
Asta fluviale di riferimento	n.d.
Anno di realizzazione	n.d.

Dati principali della struttura

Materiale di realizzazione	Calcestruzzo		
Lunghezza (m)	148,19		
Area del bacino alla sezione di ingresso principale (Km^2)	0,104		
Forma della sezione	Rettangolare		
Area sez. d'ingresso principale (m^2)	1,00	**Area sezione di uscita (m^2)**	1,00
Portata di progetto (m^3/s)	n.d.	**Eventuale presenza di griglie o caditoie lungo il canale**	No

Manutenzione

Stato di manutenzione attuale del canale	Medio	**Anno in cui è stata effettuata l'ultima pulizia/manutenzione del canale**	n.d.

Note e osservazioni

Inquadramento su base comunale	**Inquadramento su base regionale**
	

Inquadramento cartografico di dettaglio

Inquadramento su base C.T.R.

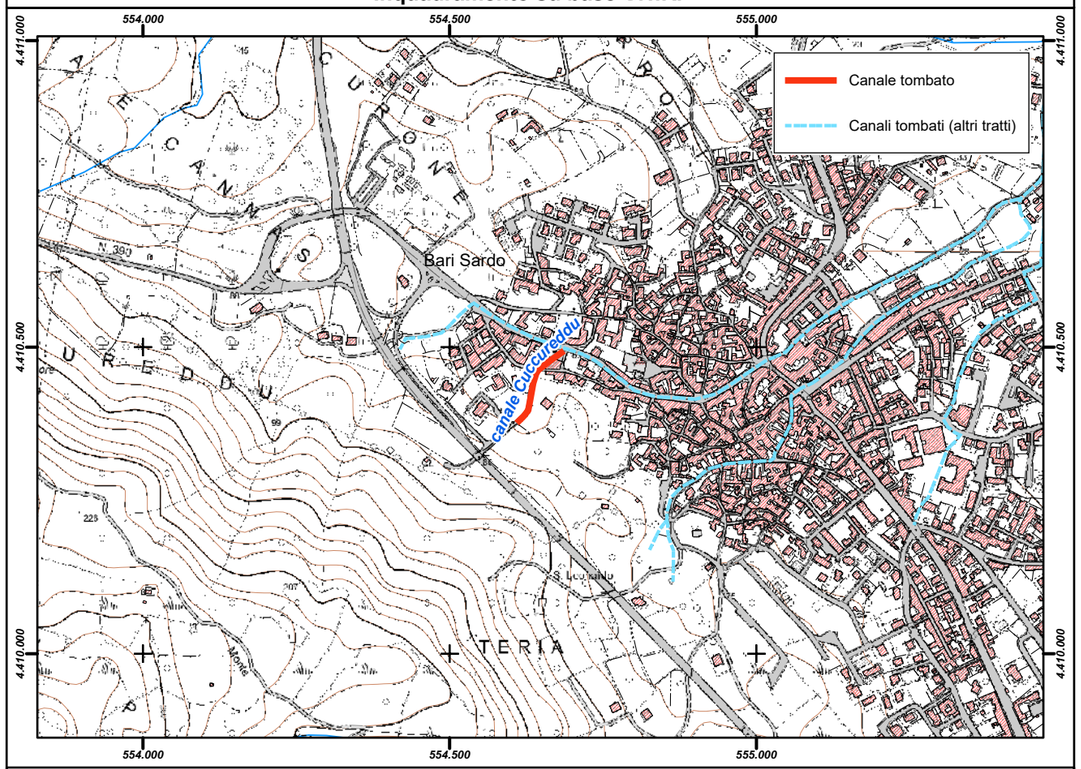

Inquadramento su base ortofoto

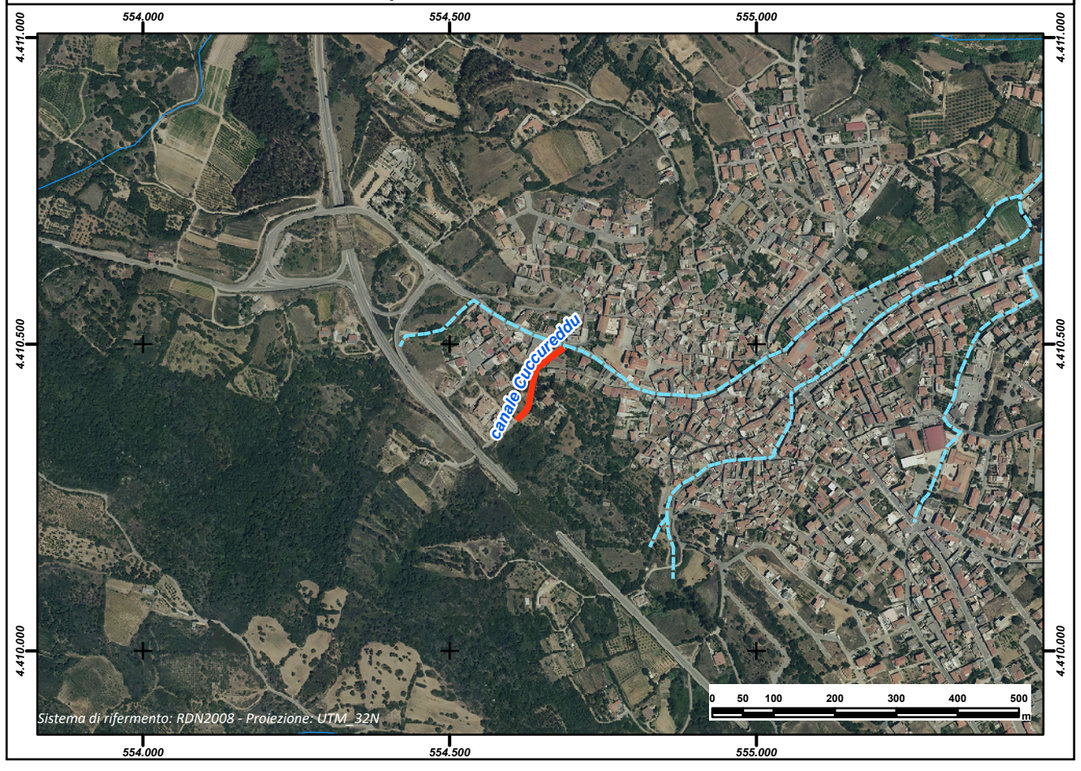

REGIONE AUTÒNOMA DE SARDIGNA
REGIONE AUTONOMA DELLA SARDEGNA

PRESIDÈNTZIA
PRESIDENZA
AUTORITA' DI BACINO REGIONALE DELLA SARDEGNA

Comune	***Barisardo***
Provincia	NU
ID ADIS	NU_ A663_ 003

Dati Generali

Denominazione	**San Leonardo**
Asta fluviale di riferimento	n.d.
Anno di realizzazione	n.d.

Dati principali della struttura

Materiale di realizzazione	Calcestruzzo		
Lunghezza (m)	1.029,69		
Area del bacino alla sezione di ingresso principale (Km^2)	0,14		
Forma della sezione	Rettangolare		
Area sez. d'ingresso principale (m^2)	1,00	**Area sezione di uscita (m^2)**	1,00
Portata di progetto (m^3/s)	n.d.	**Eventuale presenza di griglie o caditoie lungo il canale**	Si

Manutenzione

Stato di manutenzione attuale del canale	Medio	**Anno in cui è stata effettuata l'ultima pulizia/manutenzione del canale**	n.d.

Note e osservazioni

Inquadramento su base comunale



Inquadramento su base regionale



Inquadramento cartografico di dettaglio

Inquadramento su base C.T.R.

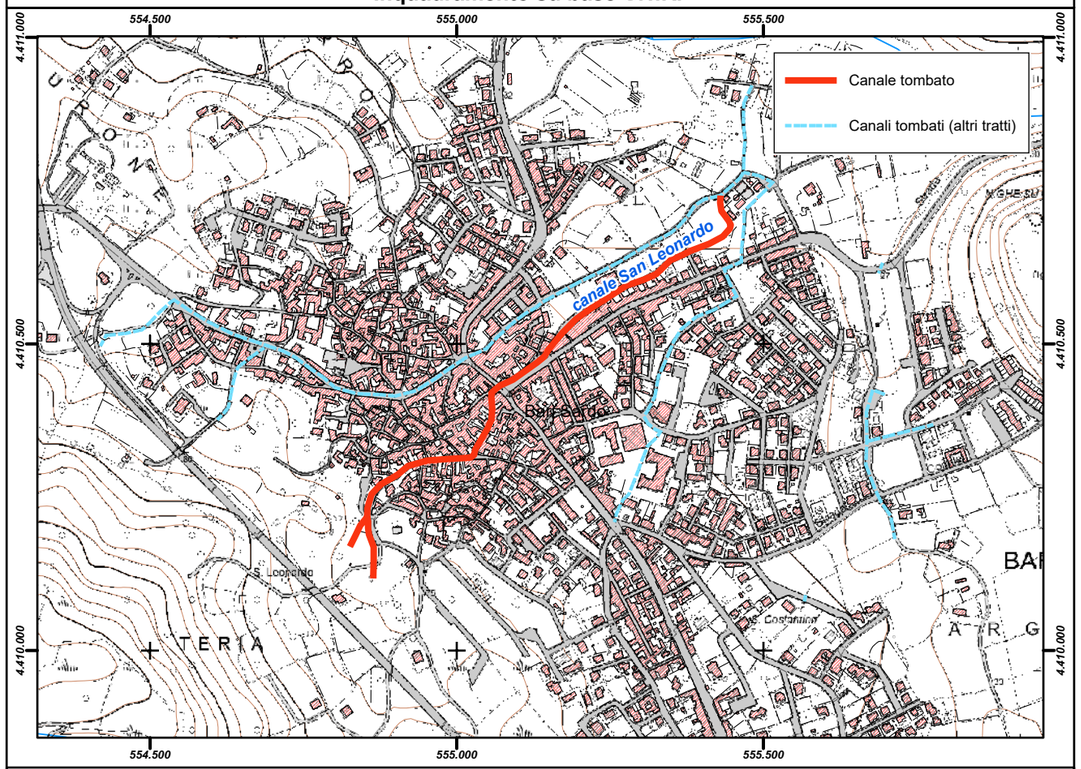

Inquadramento su base ortofoto

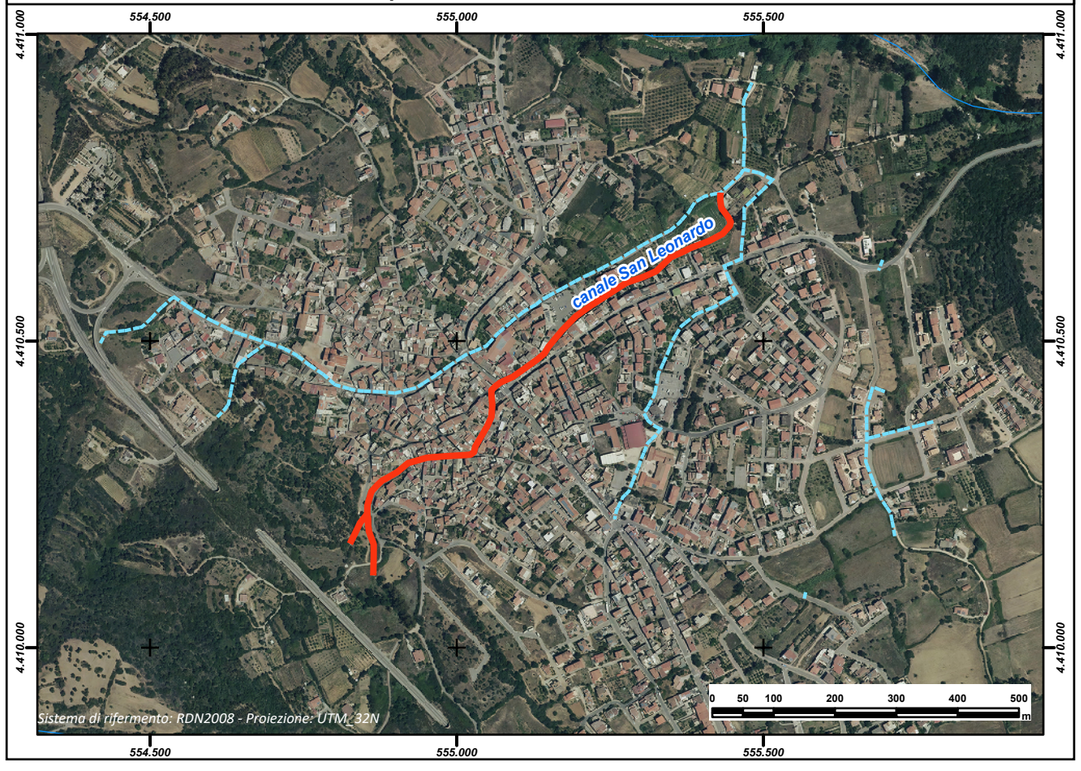

REGIONE AUTÒNOMA DE SARDIGNA
REGIONE AUTONOMA DELLA SARDEGNA

PRESIDÈNTZIA
PRESIDENZA
AUTORITA' DI BACINO REGIONALE DELLA SARDEGNA

Comune	***Barisardo***
Provincia	NU
ID ADIS	NU_ A663_ 004

Dati Generali

Denominazione	**Via Gramsci - Scuole**
Asta fluviale di riferimento	n.d.
Anno di realizzazione	n.d.

Dati principali della struttura

Materiale di realizzazione	Calcestruzzo		
Lunghezza (m)	745,92		
Area del bacino alla sezione di ingresso principale (Km^2)	0,11		
Forma della sezione	n.d.		
Area sez. d'ingresso principale (m^2)	1,00	**Area sezione di uscita (m^2)**	1,00
Portata di progetto (m^3/s)	n.d.	**Eventuale presenza di griglie o caditoie lungo il canale**	Si

Manutenzione

Stato di manutenzione attuale del canale	Medio	**Anno in cui è stata effettuata l'ultima pulizia/manutenzione del canale**	n.d.

Note e osservazioni

Inquadramento su base comunale	**Inquadramento su base regionale**
	

Inquadramento cartografico di dettaglio

Inquadramento su base C.T.R.

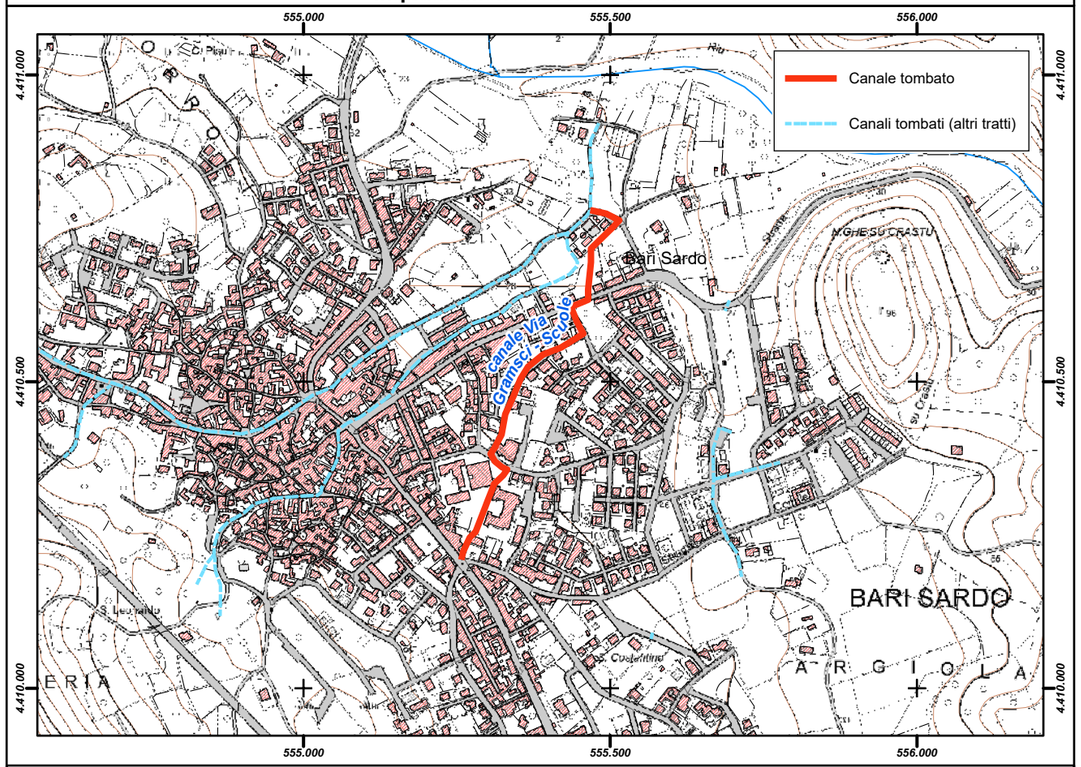

Inquadramento su base ortofoto

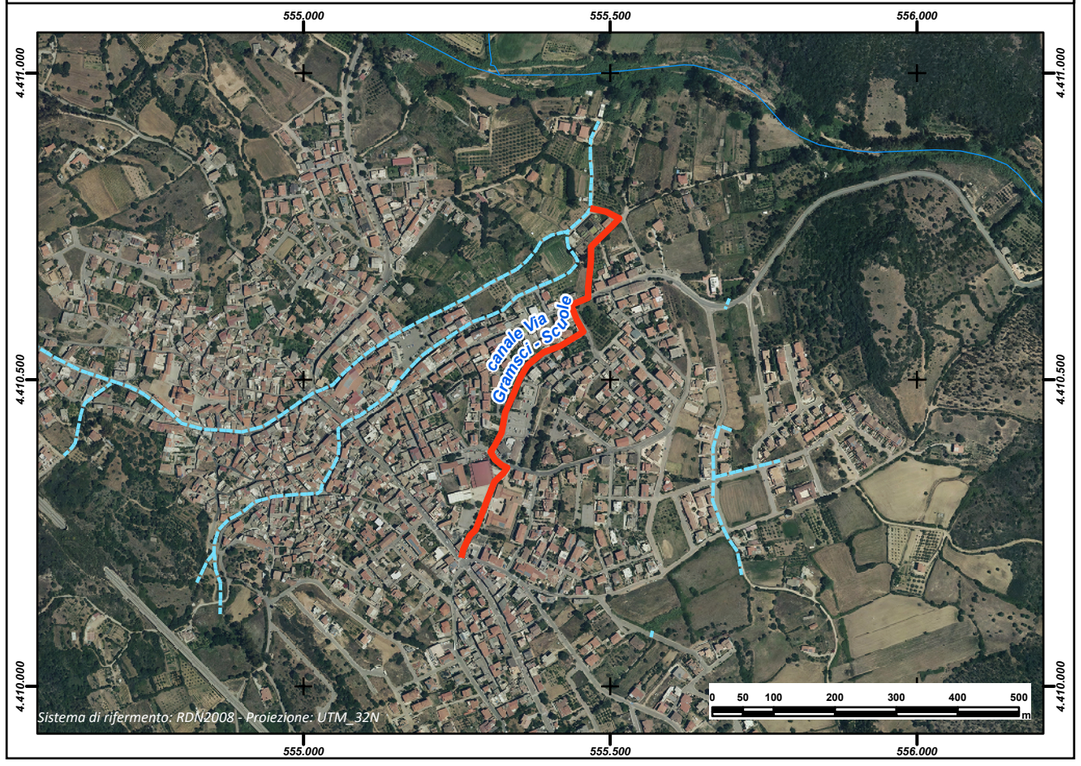

REGIONE AUTÒNOMA DE SARDIGNA
REGIONE AUTONOMA DELLA SARDEGNA

PRESIDÈNTZIA
PRESIDENZA
AUTORITA' DI BACINO REGIONALE DELLA SARDEGNA

Comune	***Barisardo***
Provincia	NU
ID ADIS	NU_ A663_ 005

Dati Generali

Denominazione	**Su Crastu**
Asta fluviale di riferimento	n.d.
Anno di realizzazione	n.d.

Dati principali della struttura

Materiale di realizzazione	Calcestruzzo		
Lunghezza (m)	419,06		
Area del bacino alla sezione di ingresso principale (Km^2)	0,126		
Forma della sezione	Rettangolare		
Area sez. d'ingresso principale (m^2)	1,00	**Area sezione di uscita (m^2)**	1,00
Portata di progetto (m^3/s)	n.d.	**Eventuale presenza di griglie o caditoie lungo il canale**	No

Manutenzione

Stato di manutenzione attuale del canale	Scarso	**Anno in cui è stata effettuata l'ultima pulizia/manutenzione del canale**	n.d.

Note e osservazioni

Inquadramento su base comunale



Inquadramento su base regionale



Inquadramento cartografico di dettaglio

Inquadramento su base C.T.R.

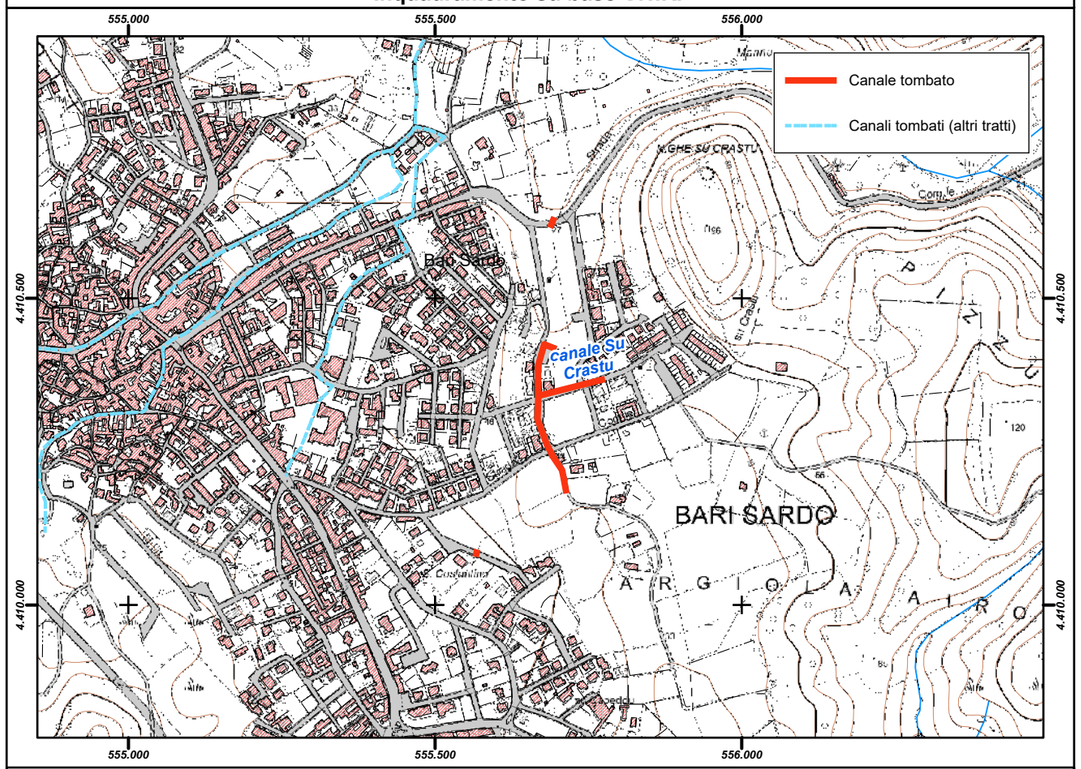

Inquadramento su base ortofoto

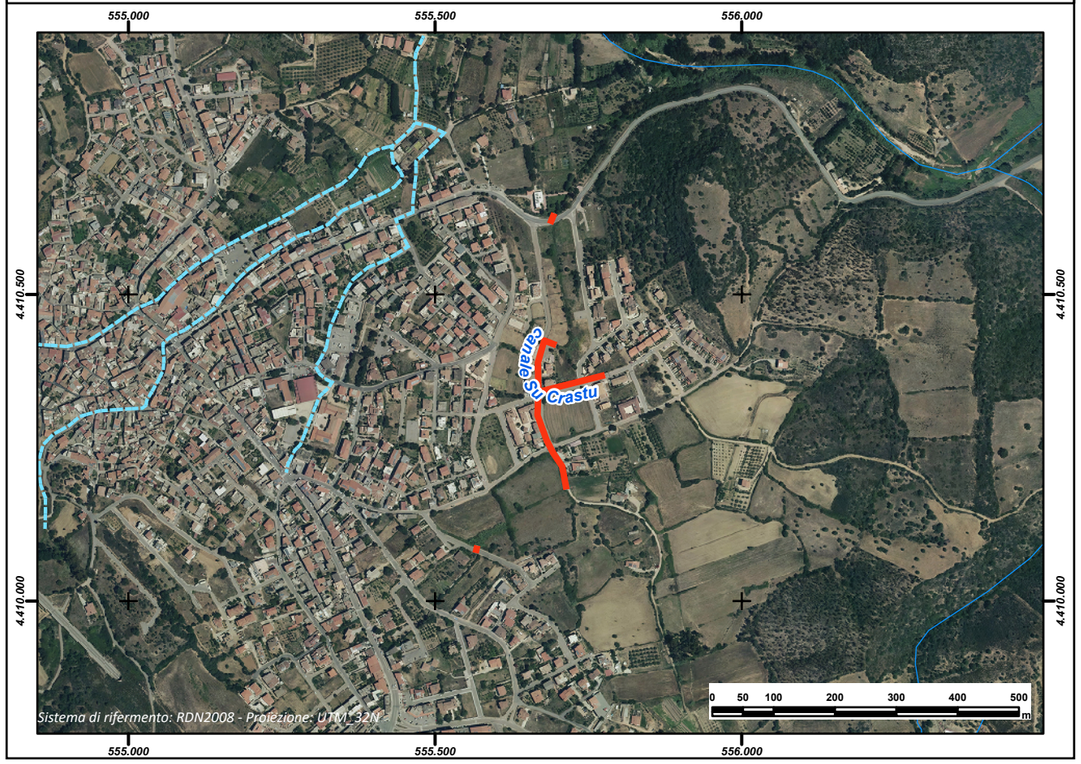

REGIONE AUTÒNOMA DE SARDIGNA
REGIONE AUTONOMA DELLA SARDEGNA

PRESIDÈNTZIA
PRESIDENZA
AUTORITA' DI BACINO REGIONALE DELLA SARDEGNA

Comune	***Barrali***
Provincia	CA
ID ADIS	CA_ A677_ 001

Dati Generali

Denominazione	**Zurru Sant'Elena**		
Asta fluviale di riferimento	Zurru S.Elia e Gora Su Nuraxeddu		
Anno di realizzazione	1985-1996		

Dati principali della struttura

Materiale di realizzazione	CLS armato		
Lunghezza (m)	591,89		
Area del bacino alla sezione di ingresso principale (Km^2)	1,8467		
Forma della sezione	Rettangolare		
Area sez. d'ingresso principale (m^2)	14,70	**Area sezione di uscita (m^2)**	12,00
Portata di progetto (m^3/s)	39,3	**Eventuale presenza di griglie o caditoie lungo il canale**	Si

Manutenzione

Stato di manutenzione attuale del canale	Buono	**Anno in cui è stata effettuata l'ultima pulizia/manutenzione del canale**	2014

Note e osservazioni

La portata viene dichiarata non attendibile - da verificare

Inquadramento su base comunale

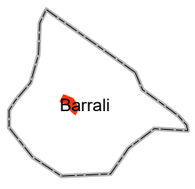

Inquadramento su base regionale



Inquadramento cartografico di dettaglio

Inquadramento su base C.T.R.

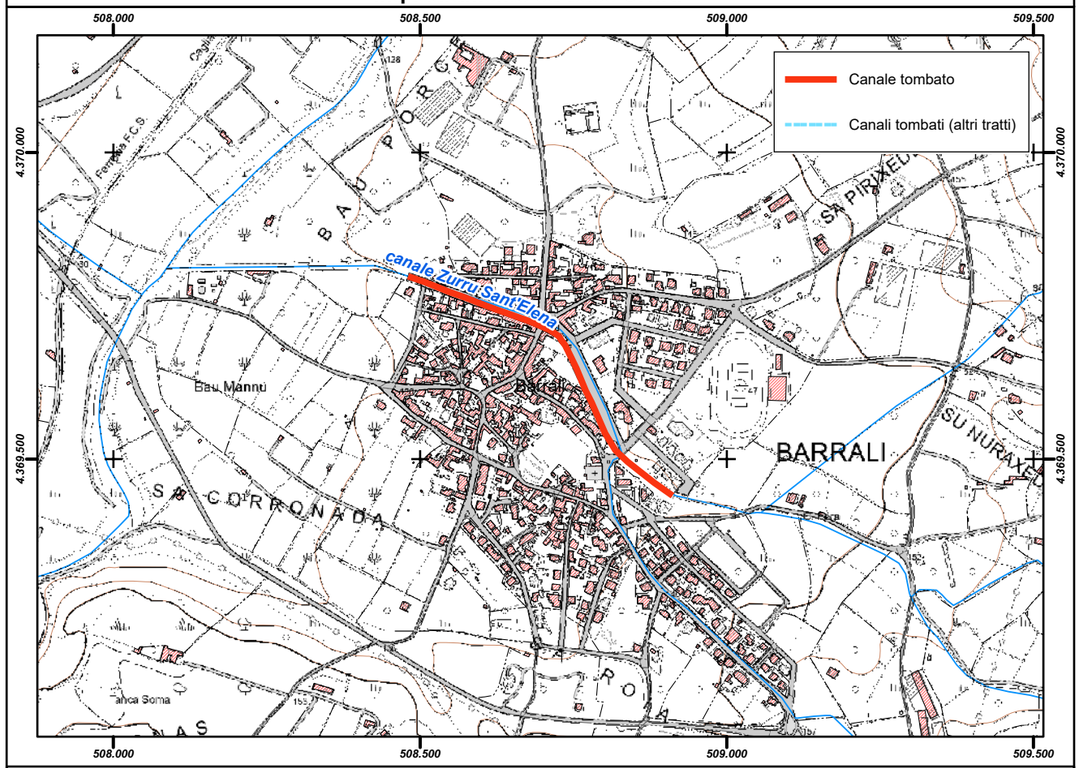

Inquadramento su base ortofoto

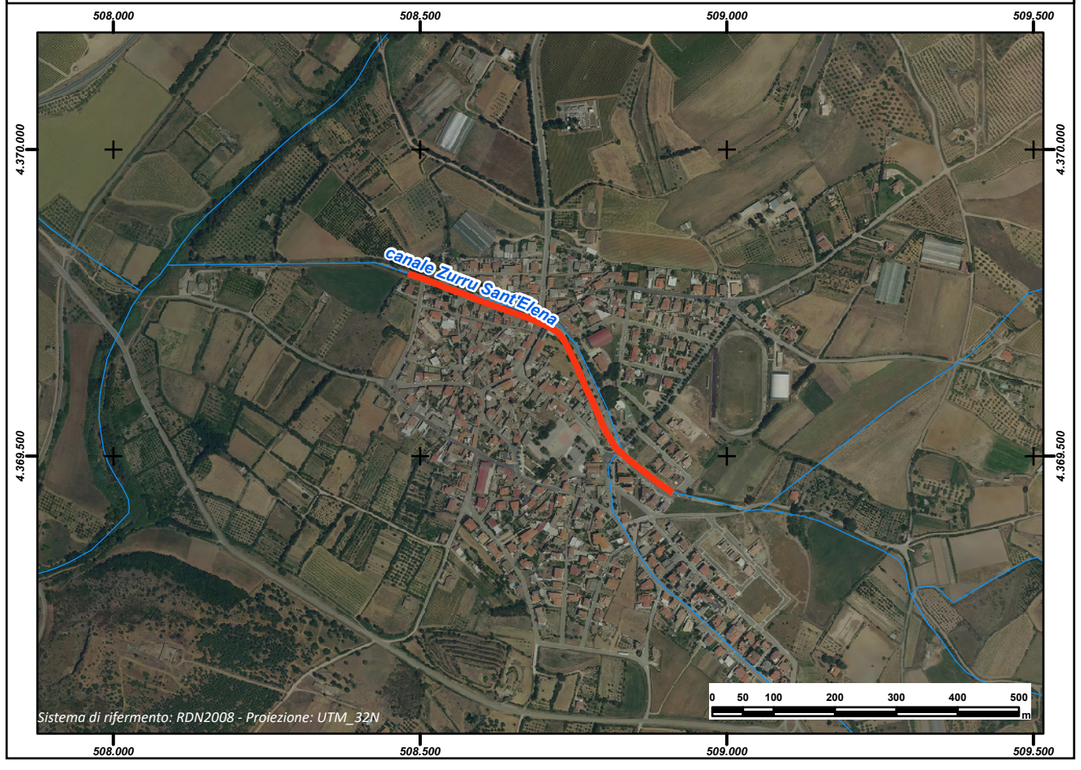

REGIONE AUTÒNOMA DE SARDIGNA
REGIONE AUTONOMA DELLA SARDEGNA

PRESIDÈNTZIA
PRESIDENZA
AUTORITA' DI BACINO REGIONALE DELLA SARDEGNA

Comune	***Bauladu***
Provincia	OR
ID ADIS	OR_ A721_ 001

Dati Generali

Denominazione	**Sa Roia**		
Asta fluviale di riferimento	n.d.		
Anno di realizzazione	1969-1980		

Dati principali della struttura

Materiale di realizzazione	CLS armato		
Lunghezza (m)	513,61		
Area del bacino alla sezione di ingresso principale (Km^2)	n.d.		
Forma della sezione	Rettangolare		
Area sez. d'ingresso principale (m^2)	1,84	**Area sezione di uscita (m^2)**	0,78
Portata di progetto (m^3/s)	n.d.	**Eventuale presenza di griglie o caditoie lungo il canale**	Si

Manutenzione

Stato di manutenzione attuale del canale	Medio	**Anno in cui è stata effettuata l'ultima pulizia/manutenzione del canale**	2014

Note e osservazioni

Inquadramento su base comunale	Inquadramento su base regionale
	

Inquadramento cartografico di dettaglio

Inquadramento su base C.T.R.

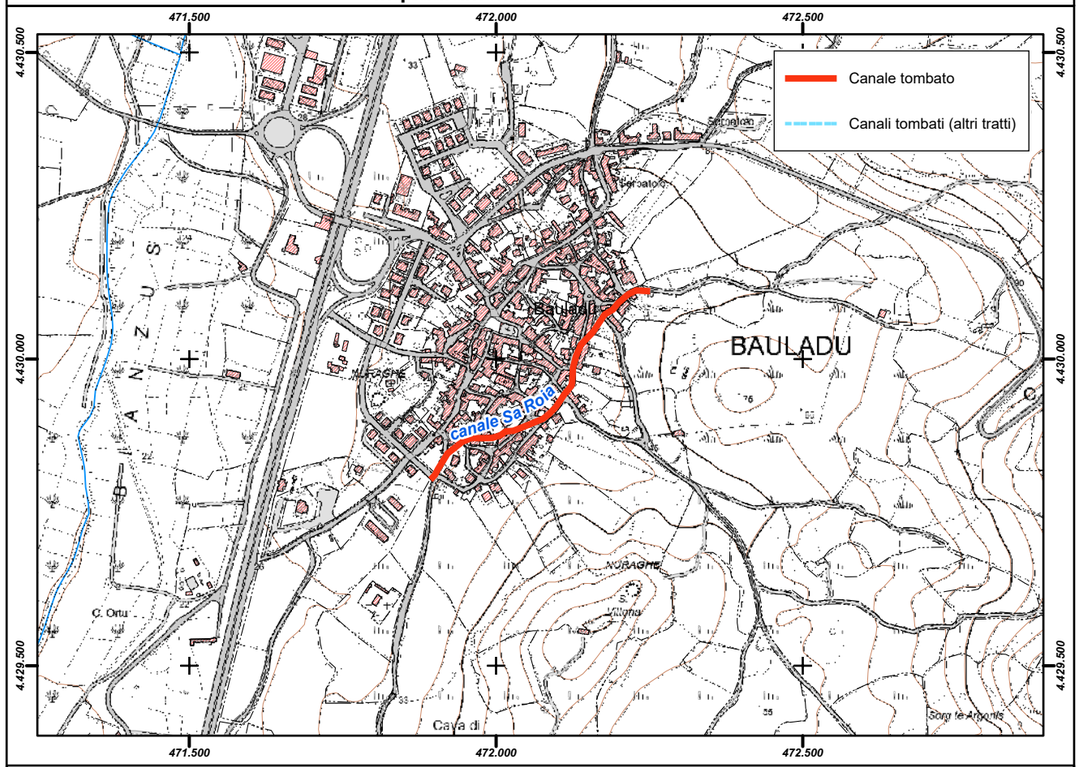

Inquadramento su base ortofoto

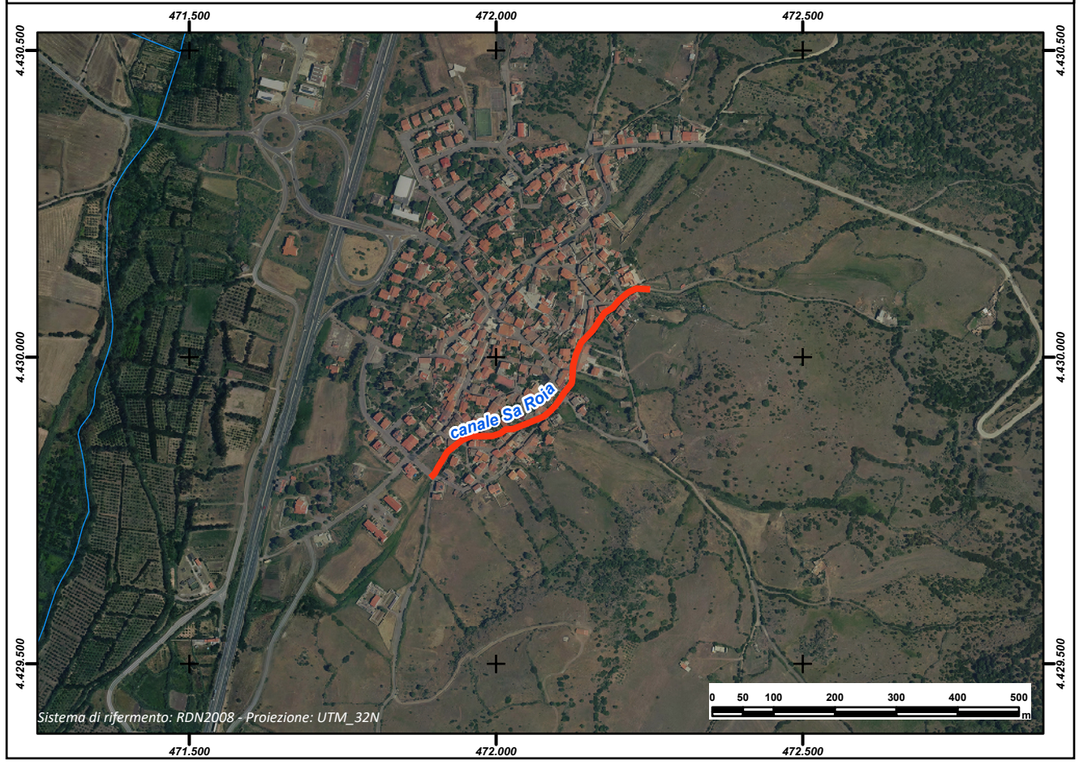

REGIONE AUTÒNOMA DE SARDIGNA
REGIONE AUTONOMA DELLA SARDEGNA

PRESIDÈNTZIA
PRESIDENZA
AUTORITA' DI BACINO REGIONALE DELLA SARDEGNA

Comune	***Baunei***
Provincia	NU
ID ADIS	NU_A722_001

Dati Generali

Denominazione	**Bacu Surrele**
Asta fluviale di riferimento	Riu Bacu e Surrele
Anno di realizzazione	1984

Dati principali della struttura

Materiale di realizzazione	CLS Armato e Pietra		
Lunghezza (m)	73,36		
Area del bacino alla sezione di ingresso principale (Km^2)	0,4		
Forma della sezione	Rettangolare		
Area sez. d'ingresso principale (m^2)	1,20	**Area sezione di uscita (m^2)**	2,64
Portata di progetto (m^3/s)	n.d.	**Eventuale presenza di griglie o caditoie lungo il canale**	Si

Manutenzione

Stato di manutenzione attuale del canale	Buono	**Anno in cui è stata effettuata l'ultima pulizia/manutenzione del canale**	2023

Note e osservazioni

Per questo canale è stato approvata la progettazione esecutiva per un tratto di 70m di sistemazione del Rio Surrele e messa in sicurezza di un'area a rischio idraulico R4 a Santa Maria Navarrese con fondi PNRR Miss. 2 Comp. 4 Inv. 2.1. A breve verrà bandita la gara. La parte terminale fino allo sbocco a mare non è oggetto di intervento.

Inquadramento su base comunale



Inquadramento su base regionale



Inquadramento cartografico di dettaglio

Inquadramento su base C.T.R.

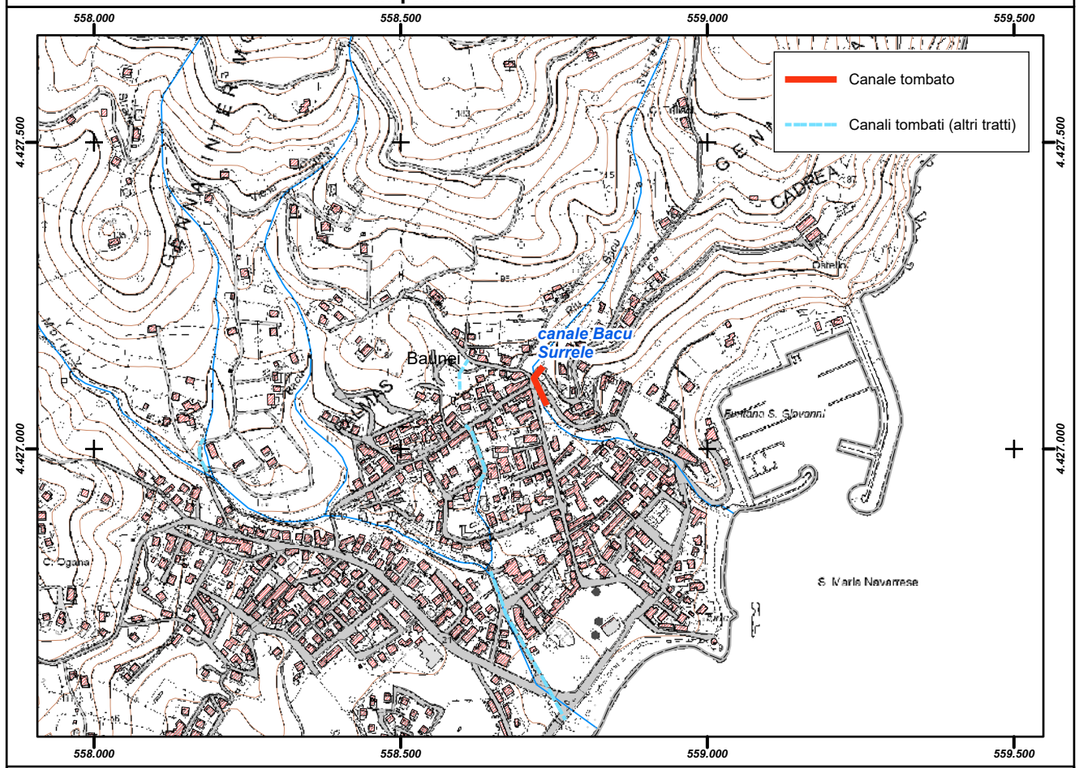

Inquadramento su base ortofoto

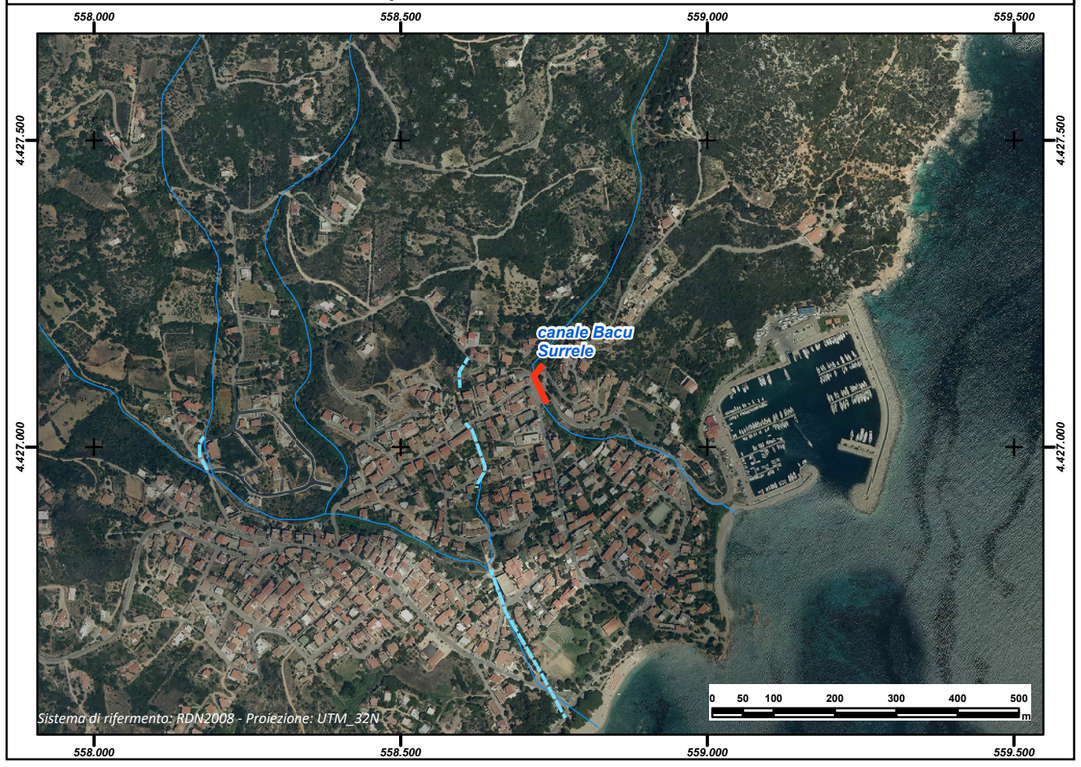

REGIONE AUTÒNOMA DE SARDIGNA
REGIONE AUTONOMA DELLA SARDEGNA

PRESIDÈNTZIA
PRESIDENZA
AUTORITA' DI BACINO REGIONALE DELLA SARDEGNA

Comune	***Baunei***
Provincia	NU
ID ADIS	NU_A722_002

Dati Generali

Denominazione	**Via Piredda**
Asta fluviale di riferimento	Fiume_36428 (Rio scuola)
Anno di realizzazione	1995

Dati principali della struttura

Materiale di realizzazione	CLS Armato		
Lunghezza (m)	117,03		
Area del bacino alla sezione di ingresso principale (Km^2)	0,01		
Forma della sezione	Rettangolare		
Area sez. d'ingresso principale (m^2)	2,70	**Area sezione di uscita (m^2)**	4,00
Portata di progetto (m^3/s)	n.d.	**Eventuale presenza di griglie o caditoie lungo il canale**	Si

Manutenzione

Stato di manutenzione attuale del canale	Buono	**Anno in cui è stata effettuata l'ultima pulizia/manutenzione del canale**	n.d.

Note e osservazioni

Inquadramento su base comunale	Inquadramento su base regionale
	

Inquadramento cartografico di dettaglio

Inquadramento su base C.T.R.

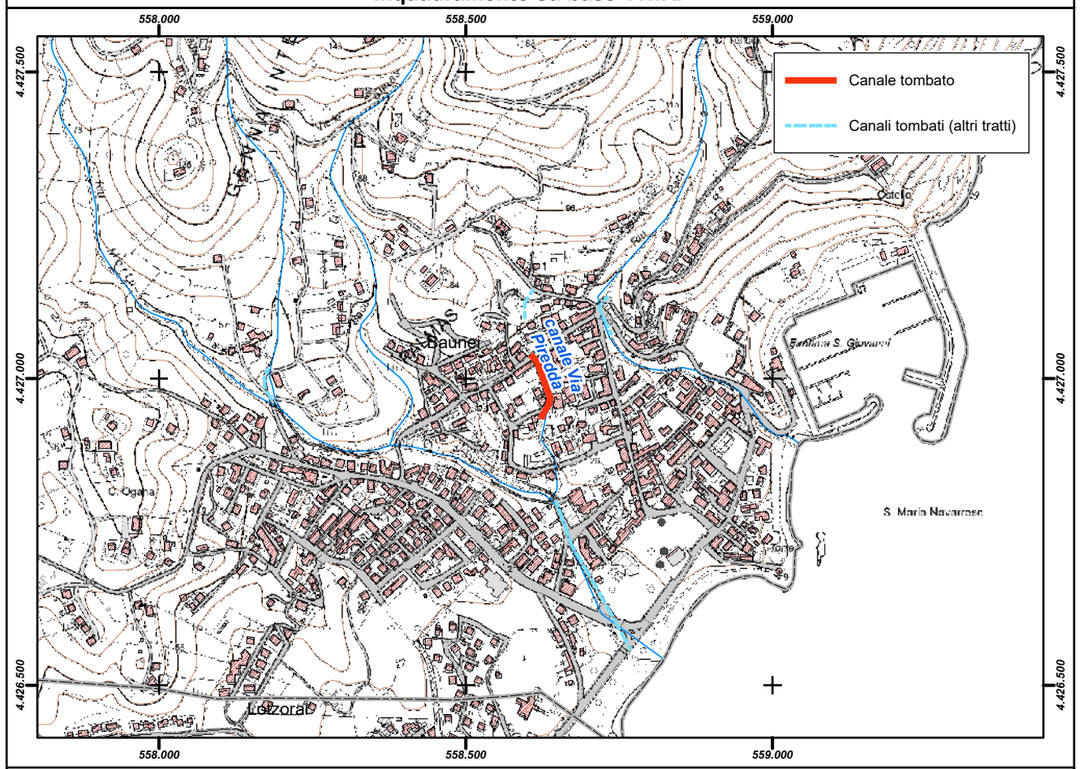

Inquadramento su base ortofoto

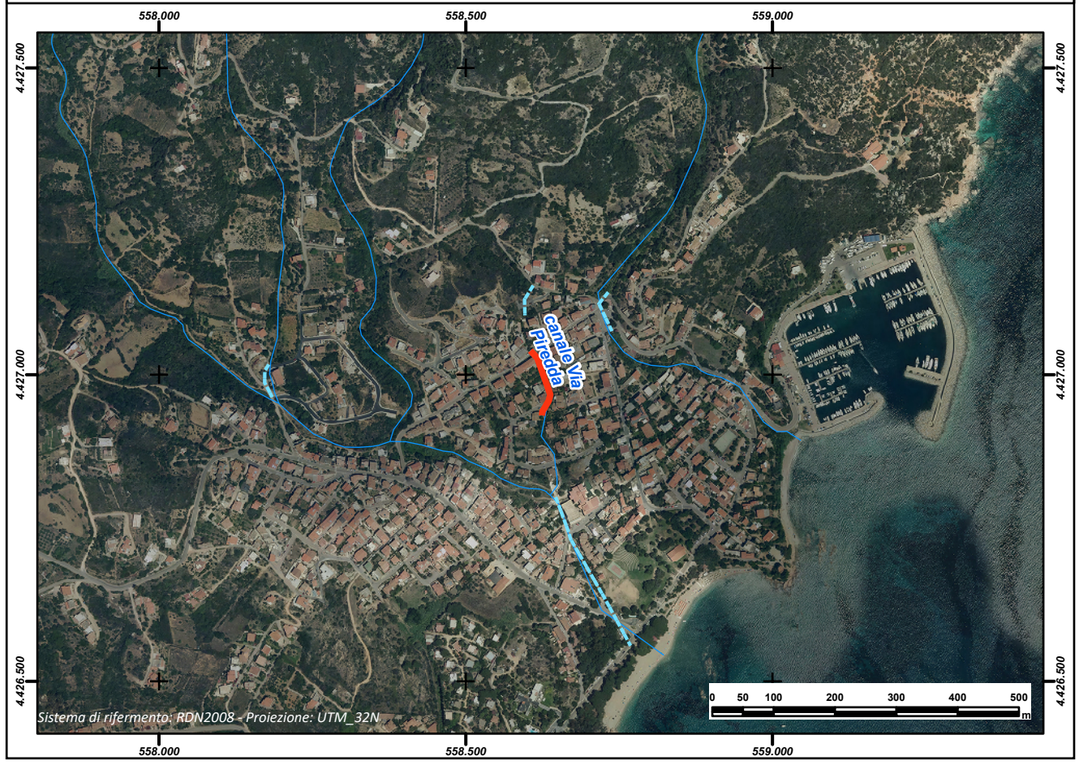

REGIONE AUTÒNOMA DE SARDIGNA
REGIONE AUTONOMA DELLA SARDEGNA

PRESIDÈNTZIA
PRESIDENZA
AUTORITA' DI BACINO REGIONALE DELLA SARDEGNA

Comune	***Baunei***
Provincia	NU
ID ADIS	NU_A722_003

Dati Generali

Denominazione	**Masoniai**
Asta fluviale di riferimento	Rio Masoniai - (Fiume_48640)
Anno di realizzazione	1980

Dati principali della struttura

Materiale di realizzazione	Tubolare CLS		
Lunghezza (m)	58,30		
Area del bacino alla sezione di ingresso principale (Km^2)	0,03		
Forma della sezione	Circolare		
Area sez. d'ingresso principale (m^2)	2,00	**Area sezione di uscita (m^2)**	2,00
Portata di progetto (m^3/s)	n.d.	**Eventuale presenza di griglie o caditoie lungo il canale**	No

Manutenzione

Stato di manutenzione attuale del canale	Medio	**Anno in cui è stata effettuata l'ultima pulizia/manutenzione del canale**	n.d.

Note e osservazioni

La sezione d'ingresso è libera e pulita

Inquadramento su base comunale



Inquadramento su base regionale



Inquadramento cartografico di dettaglio

Inquadramento su base C.T.R.

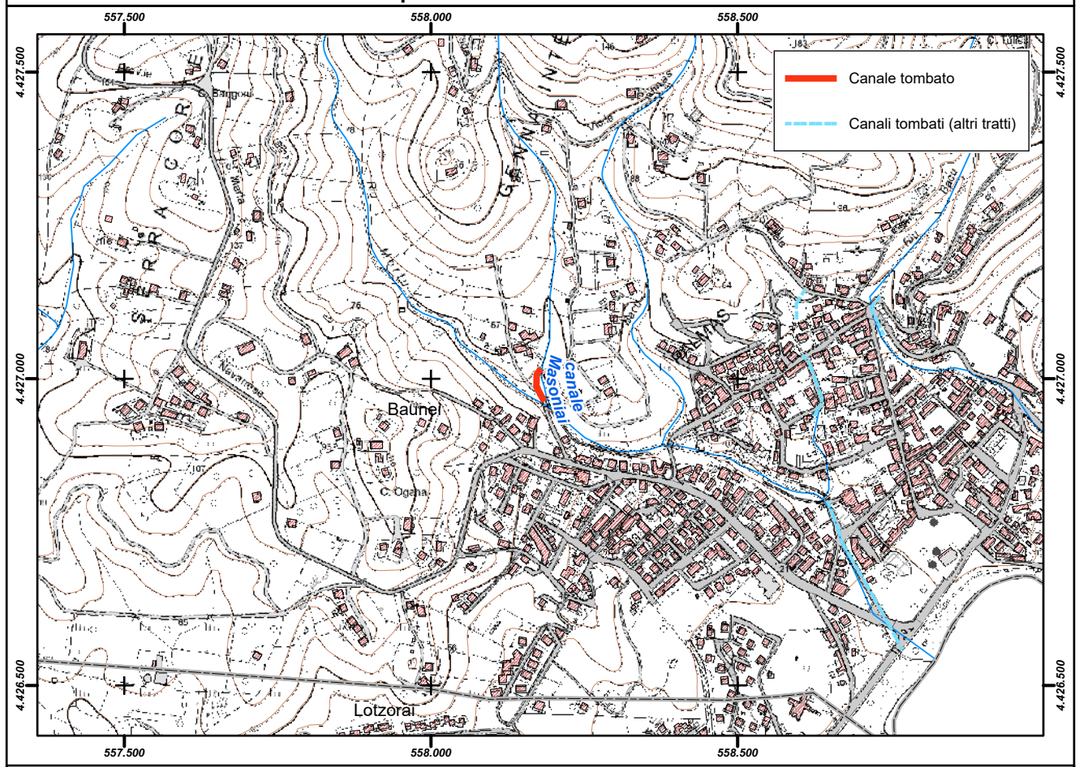

Inquadramento su base ortofoto

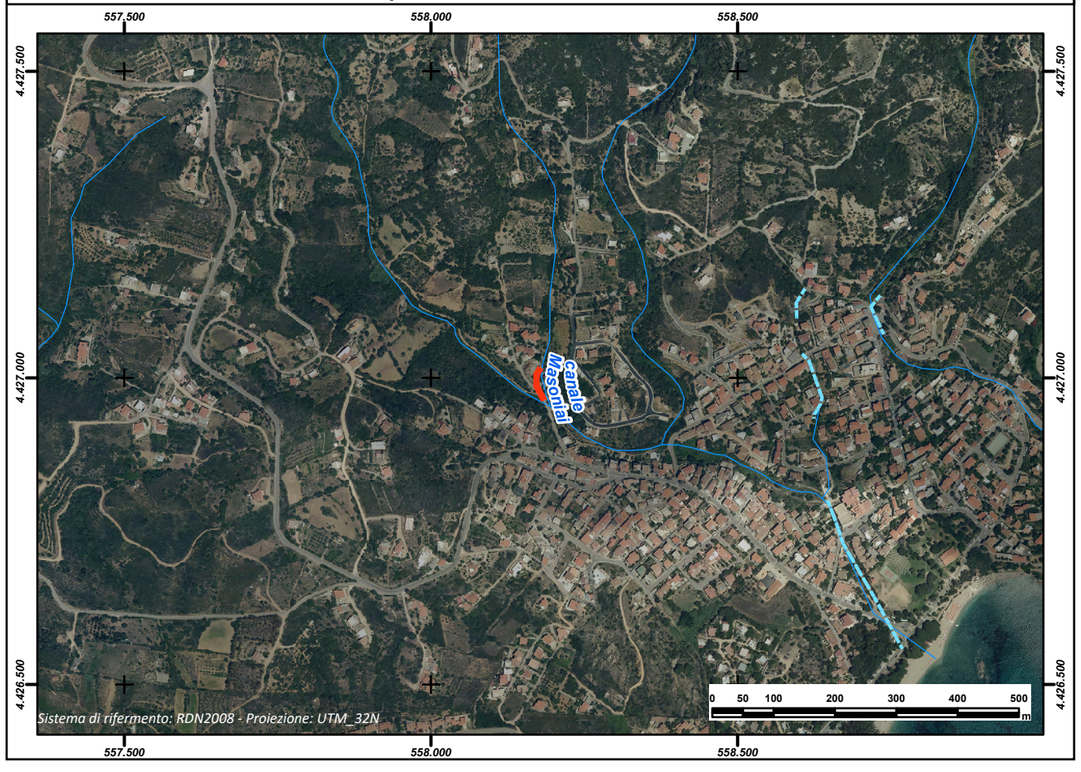

REGIONE AUTÒNOMA DE SARDIGNA
REGIONE AUTONOMA DELLA SARDEGNA

PRESIDÈNTZIA
PRESIDENZA
AUTORITA' DI BACINO REGIONALE DELLA SARDEGNA

Comune	***Baunei***
Provincia	NU
ID ADIS	NU_A722_004

Dati Generali

Denominazione	**Lott. S'Olidone**
Asta fluviale di riferimento	Fiume_36428 (Rio scuola)
Anno di realizzazione	2015

Dati principali della struttura

Materiale di realizzazione	CLS Armato		
Lunghezza (m)	52,46		
Area del bacino alla sezione di ingresso principale (Km^2)	0,01		
Forma della sezione	Rettangolare		
Area sez. d'ingresso principale (m^2)	3,40	**Area sezione di uscita (m^2)**	3,40
Portata di progetto (m^3/s)	n.d.	**Eventuale presenza di griglie o caditoie lungo il canale**	No

Manutenzione

Stato di manutenzione attuale del canale	Buono	**Anno in cui è stata effettuata l'ultima pulizia/manutenzione del canale**	n.d.

Note e osservazioni

Il canale, di recente realizzazione, è stato realizzato durante gli interventi di urbanizzazione della Lottizzazione "S'Olidone"

Inquadramento su base comunale



Inquadramento su base regionale



Inquadramento cartografico di dettaglio

Inquadramento su base C.T.R.

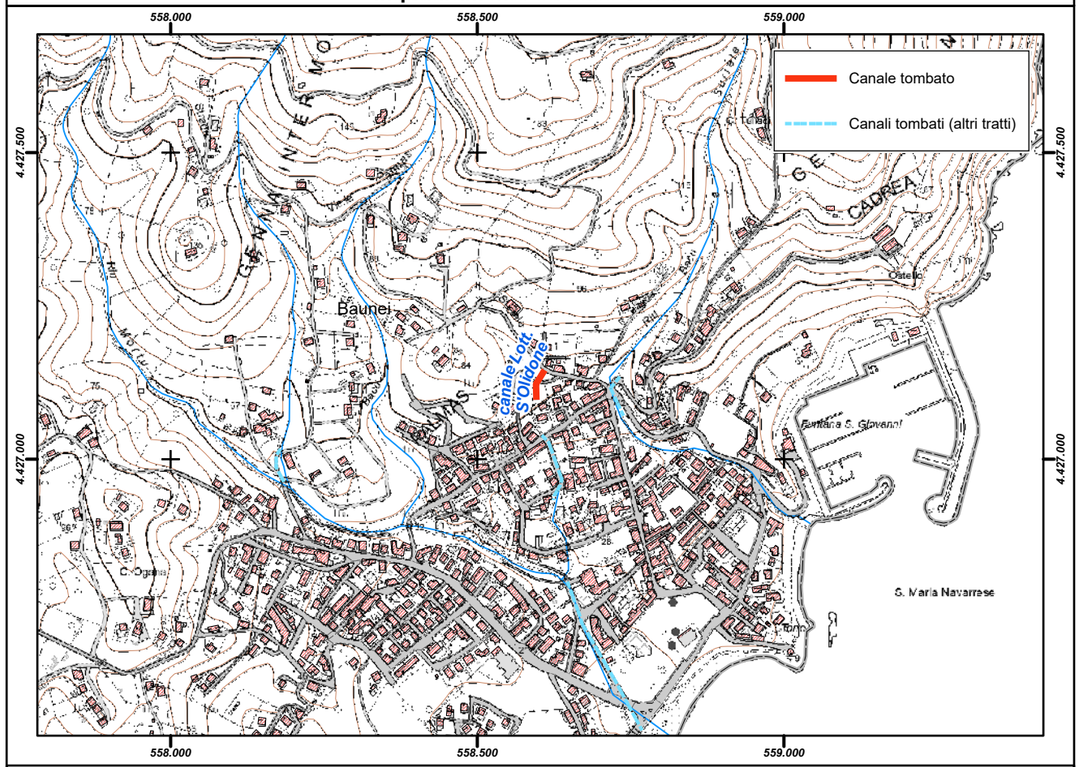

Inquadramento su base ortofoto

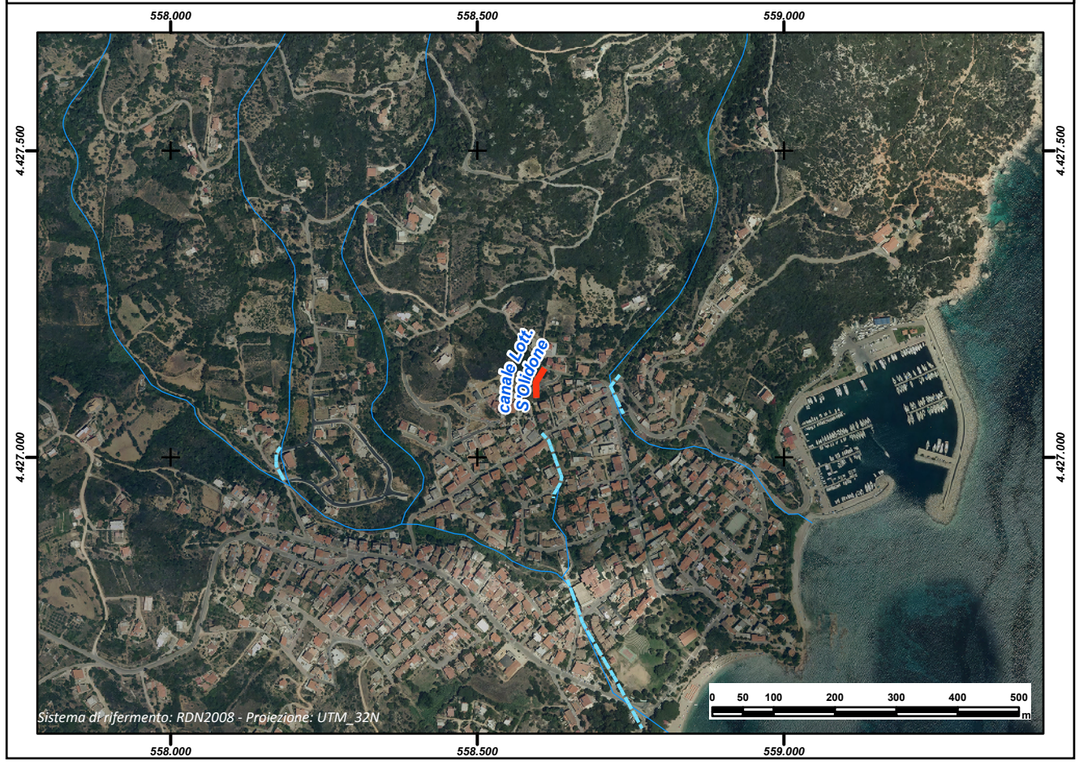

REGIONE AUTÒNOMA DE SARDIGNA
REGIONE AUTONOMA DELLA SARDEGNA

PRESIDÈNTZIA
PRESIDENZA
AUTORITA' DI BACINO REGIONALE DELLA SARDEGNA

Comune	***Baunei***
Provincia	NU
ID ADIS	NU_A722_005

Dati Generali

Denominazione	**Rio Mortu**
Asta fluviale di riferimento	Riu Mortu
Anno di realizzazione	1996

Dati principali della struttura

Materiale di realizzazione	CLS Armato		
Lunghezza (m)	272,12		
Area del bacino alla sezione di ingresso principale (Km^2)	n.d.		
Forma della sezione	Rettangolare		
Area sez. d'ingresso principale (m^2)	6,00	**Area sezione di uscita (m^2)**	7,15
Portata di progetto (m^3/s)	n.d.	**Eventuale presenza di griglie o caditoie lungo il canale**	Si

Manutenzione

Stato di manutenzione attuale del canale	Medio	**Anno in cui è stata effettuata l'ultima pulizia/manutenzione del canale**	2023

Note e osservazioni

Nel 2023 è stato effettuato un intervento di pulizia del canale a monte. Periodicamente viene verificato lo stato di pulizia. Nel 2021 sono stati effettuati, dalla Provincia di Nuoro, lavori sull'attraversamento della SP 63, (parte terminale del canale)

Inquadramento su base comunale



Inquadramento su base regionale



Inquadramento cartografico di dettaglio

Inquadramento su base C.T.R.

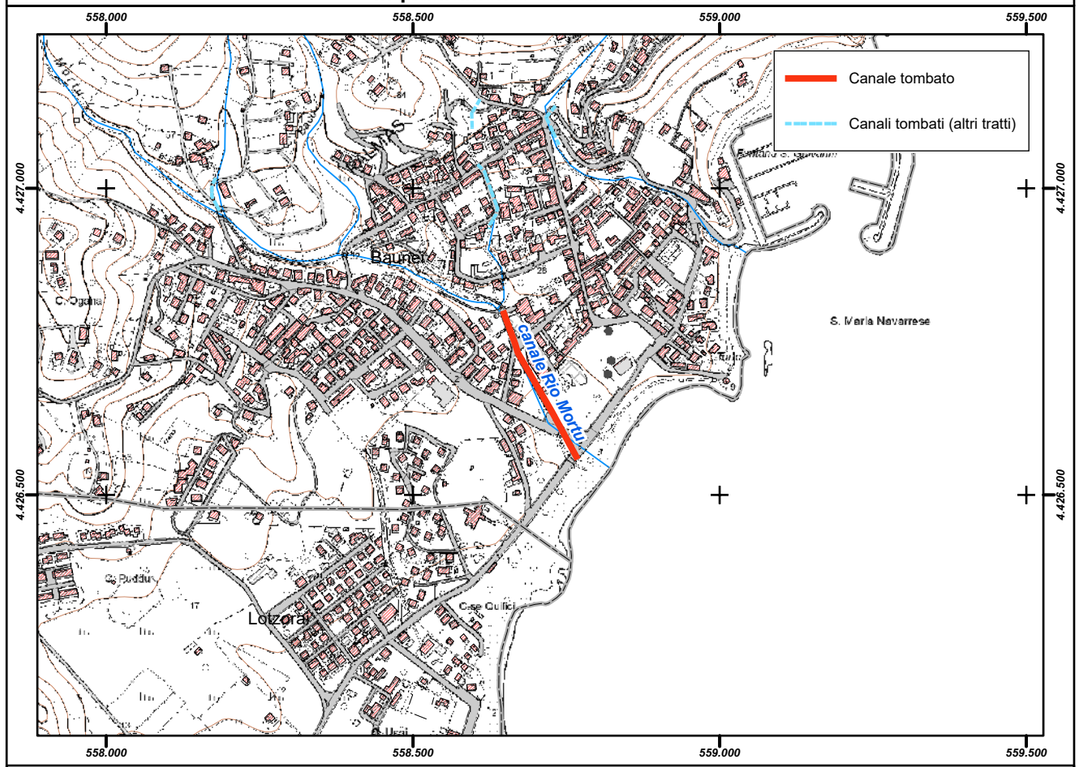

Inquadramento su base ortofoto

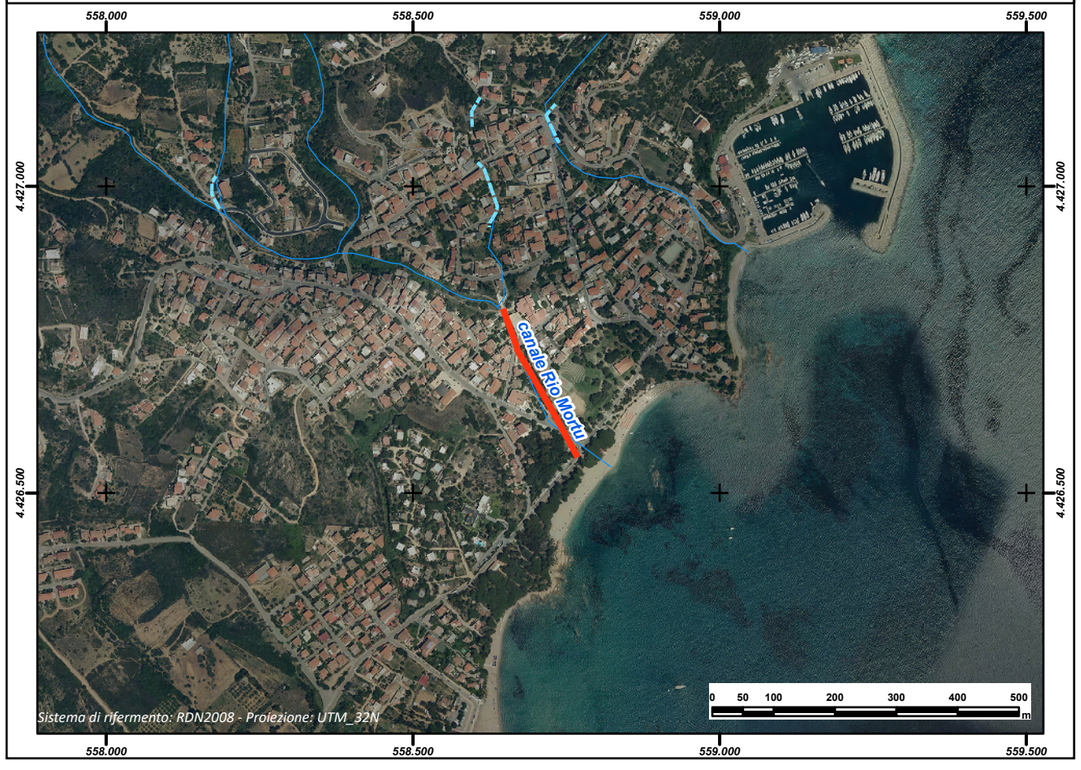

REGIONE AUTÒNOMA DE SARDIGNA
REGIONE AUTONOMA DELLA SARDEGNA

PRESIDÈNTZIA
PRESIDENZA
AUTORITA' DI BACINO REGIONALE DELLA SARDEGNA

Comune	***Benetutti***
Provincia	SS
ID ADIS	SS_A781_001

Dati Generali

Denominazione	
Asta fluviale di riferimento	
Anno di realizzazione	

Dati principali della struttura

Materiale di realizzazione			
Lunghezza (m)	1.355,63		
Area del bacino alla sezione di ingresso principale (Km^2)			
Forma della sezione			
Area sez. d'ingresso principale (m^2)		**Area sezione di uscita (m^2)**	
Portata di progetto (m^3/s)		**Eventuale presenza di griglie o caditoie lungo il canale**	

Manutenzione

Stato di manutenzione attuale del canale		**Anno in cui è stata effettuata l'ultima pulizia/manutenzione del canale**	

Note e osservazioni

Inquadramento su base comunale	**Inquadramento su base regionale**
	

Inquadramento cartografico di dettaglio

Inquadramento su base C.T.R.

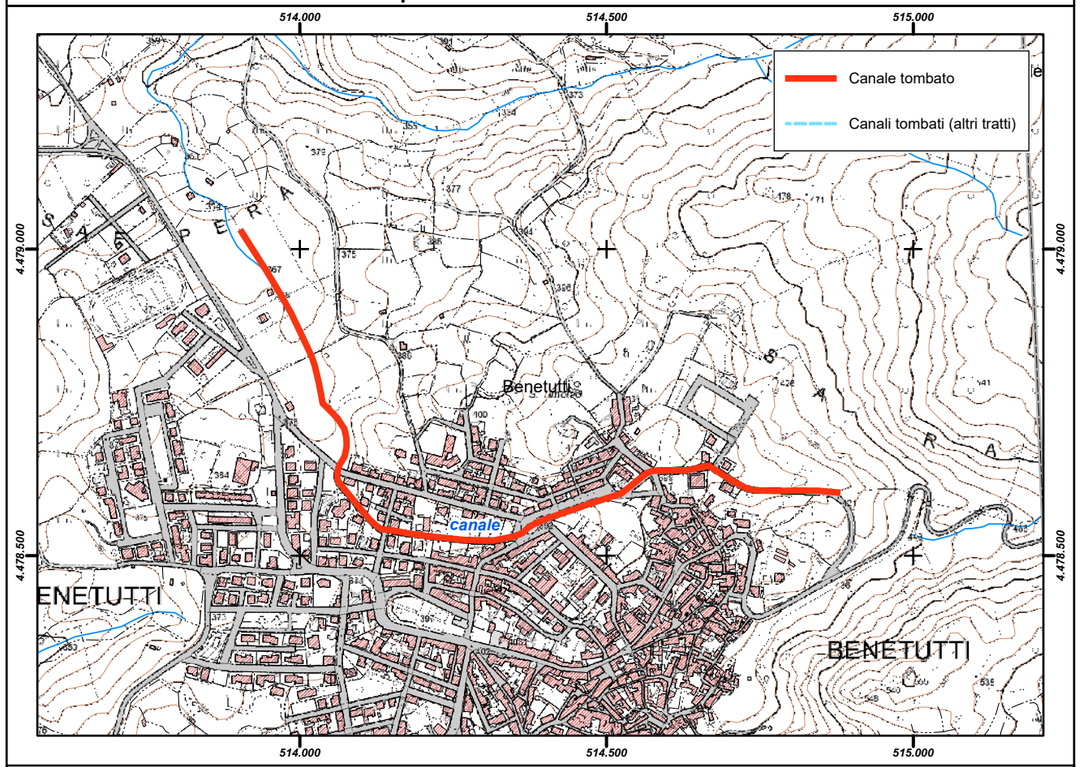

Inquadramento su base ortofoto

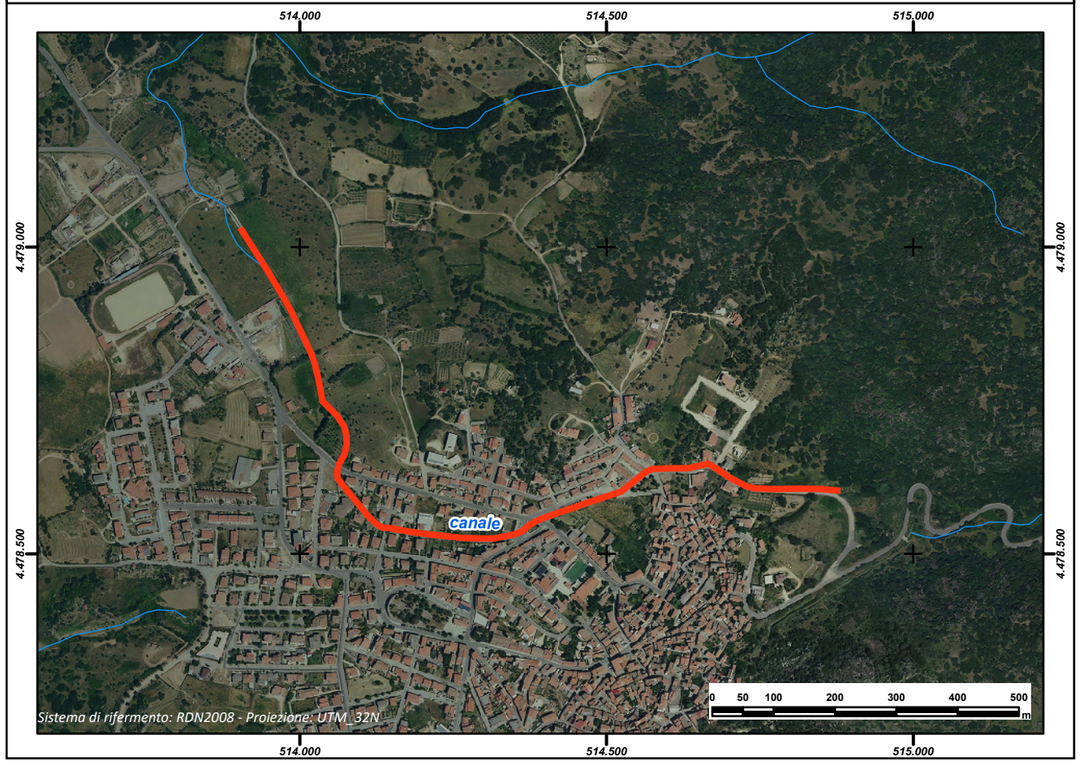

REGIONE AUTÒNOMA DE SARDIGNA
REGIONE AUTONOMA DELLA SARDEGNA

PRESIDÈNTZIA
PRESIDENZA
AUTORITA' DI BACINO REGIONALE DELLA SARDEGNA

Comune	***Bessude***
Provincia	SS
ID ADIS	SS_ A827_ 001

Dati Generali

Denominazione	**Mesu Idda**
Asta fluviale di riferimento	Rio Mannu
Anno di realizzazione	1920

Dati principali della struttura

Materiale di realizzazione	Pietra		
Lunghezza (m)	419,72		
Area del bacino alla sezione di ingresso principale (Km^2)	0,50		
Forma della sezione	Rettangolare		
Area sez. d'ingresso principale (m^2)	2,15	**Area sezione di uscita (m^2)**	2,15
Portata di progetto (m^3/s)	2,93 - 3,12	**Eventuale presenza di griglie o caditoie lungo il canale**	Si

Manutenzione

Stato di manutenzione attuale del canale	Medio	**Anno in cui è stata effettuata l'ultima pulizia/manutenzione del canale**	2008

Note e osservazioni

Occorrono lavori nel tratto a monte, prima dell'inizio del tratto tombato e nella confluenza con il Rio de Funtana

Inquadramento su base comunale



Inquadramento su base regionale



Inquadramento cartografico di dettaglio

Inquadramento su base C.T.R.

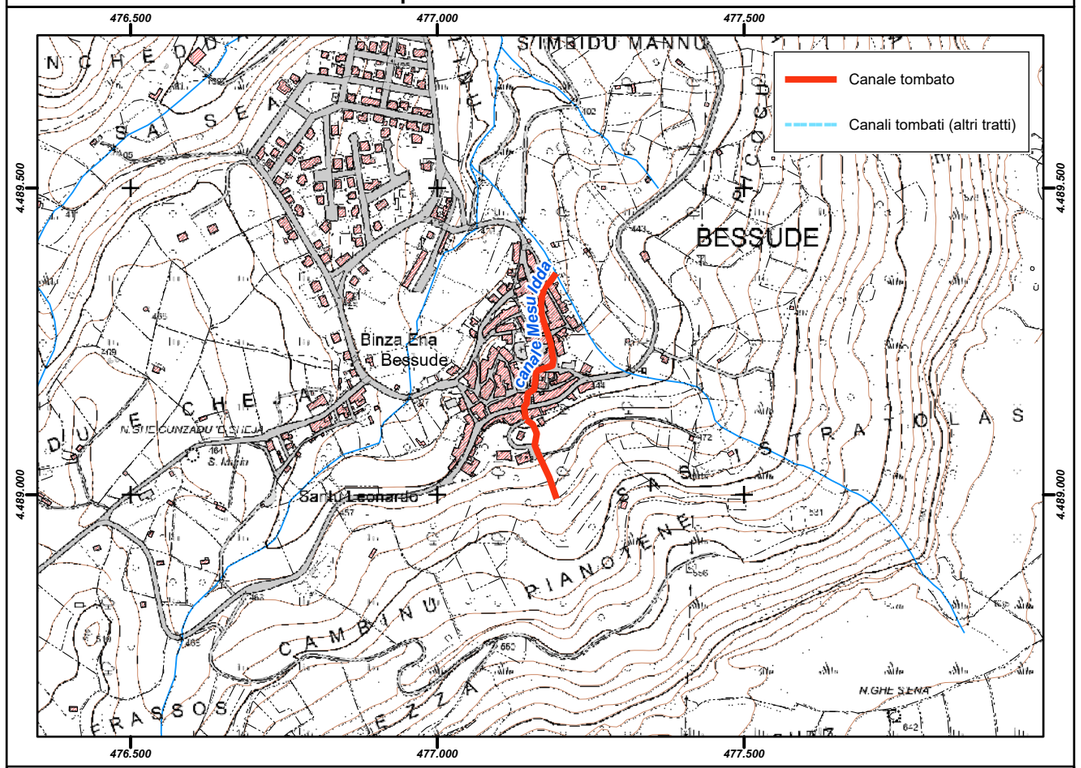

Inquadramento su base ortofoto

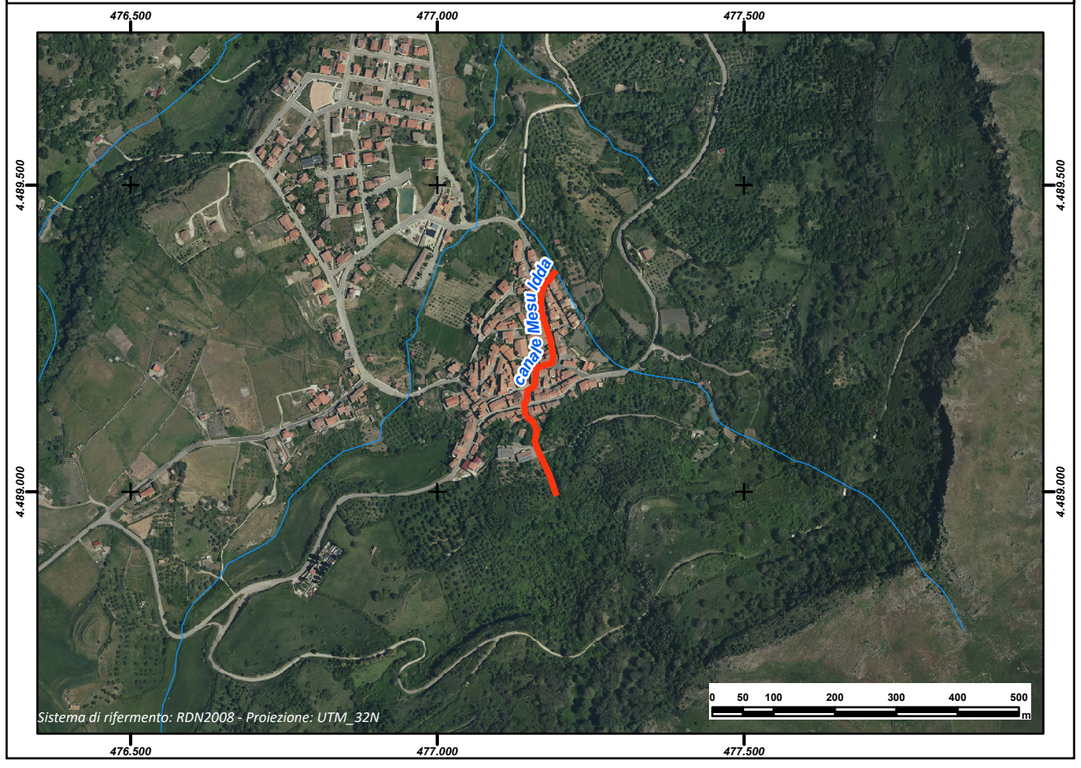

REGIONE AUTÒNOMA DE SARDIGNA
REGIONE AUTONOMA DELLA SARDEGNA

PRESIDÈNTZIA
PRESIDENZA
AUTORITA' DI BACINO REGIONALE DELLA SARDEGNA

Comune	***Bitti***
Provincia	NU
ID ADIS	NU_ A895_ 001

Dati Generali

Denominazione	**Cuccureddu**
Asta fluviale di riferimento	Rio Cuccureddu
Anno di realizzazione	n.d.

Dati principali della struttura

Materiale di realizzazione	CLS armato e Muratura in pietrame		
Lunghezza (m)	1.025,29		
Area del bacino alla sezione di ingresso principale (Km^2)	0,85		
Forma della sezione	Variabile		
Area sez. d'ingresso principale (m^2)	n.d.	**Area sezione di uscita (m^2)**	4,00
Portata di progetto (m^3/s)	45,01	**Eventuale presenza di griglie o caditoie lungo il canale**	Si

Manutenzione

Stato di manutenzione attuale del canale	Scarso	**Anno in cui è stata effettuata l'ultima pulizia/manutenzione del canale**	n.d.

Note e osservazioni

La sezione d'uscita è la confluenza sul Canale Rio Giordano

Inquadramento su base comunale



Inquadramento su base regionale



Inquadramento cartografico di dettaglio

Inquadramento su base C.T.R.

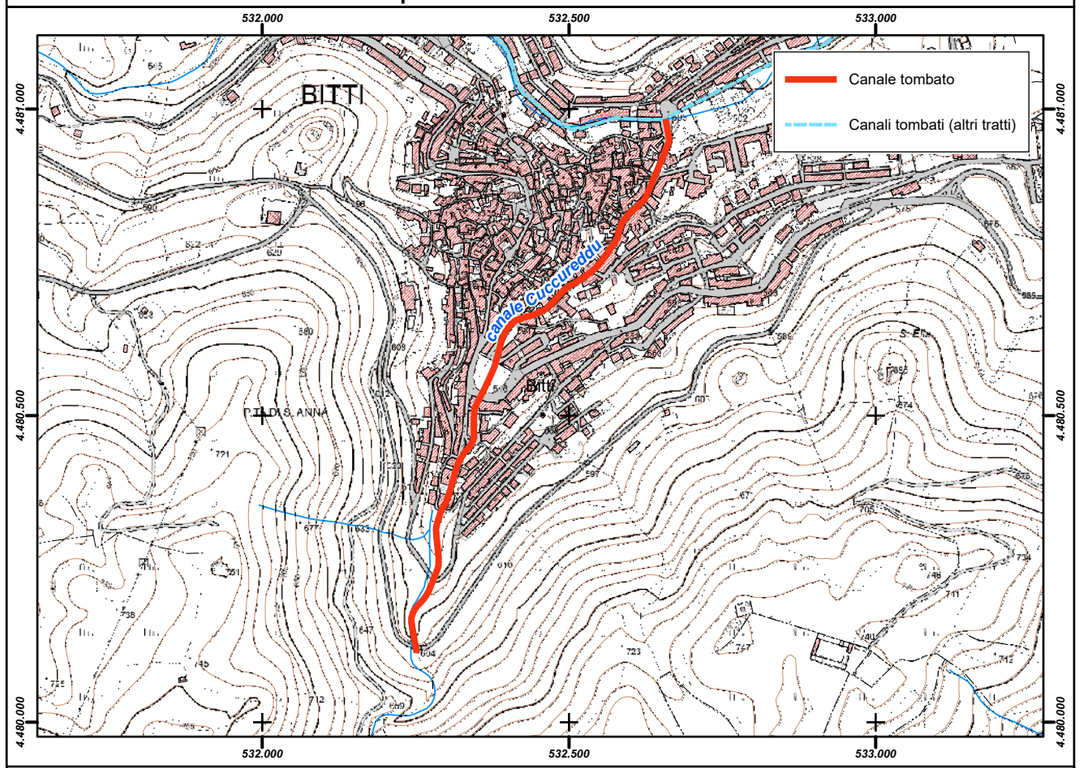

Inquadramento su base ortofoto

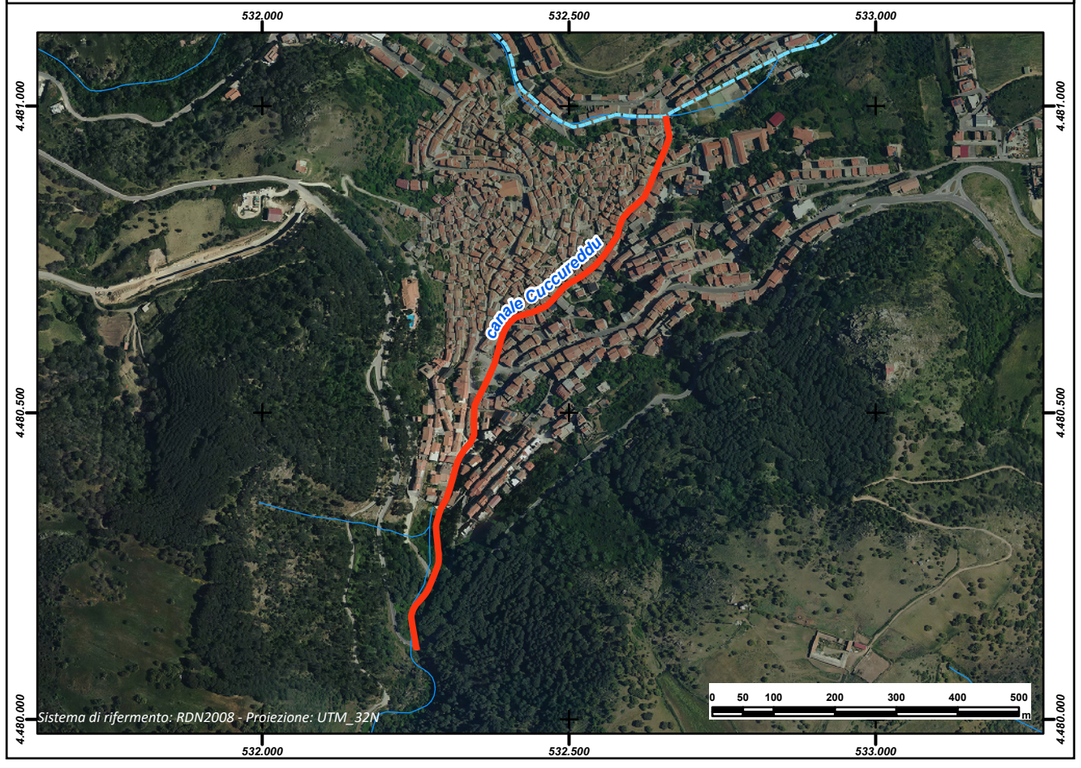

REGIONE AUTÒNOMA DE SARDIGNA
REGIONE AUTONOMA DELLA SARDEGNA

PRESIDÈNTZIA
PRESIDENZA
AUTORITA' DI BACINO REGIONALE DELLA SARDEGNA

Comune	***Bitti***
Provincia	NU
ID ADIS	NU_ A895_ 002

Dati Generali

Denominazione	**Giordano - Podda**
Asta fluviale di riferimento	Rio Giordano - rio Podda
Anno di realizzazione	n.d.

Dati principali della struttura

Materiale di realizzazione	CLS armato e Muratura in pietrame		
Lunghezza (m)	1.495,93		
Area del bacino alla sezione di ingresso principale (Km^2)	5,25		
Forma della sezione	Variabile		
Area sez. d'ingresso principale (m^2)	7,80	**Area sezione di uscita (m^2)**	8,97
Portata di progetto (m^3/s)	168,96	**Eventuale presenza di griglie o caditoie lungo il canale**	Si

Manutenzione

Stato di manutenzione attuale del canale	Scarso	**Anno in cui è stata effettuata l'ultima pulizia/manutenzione del canale**	n.d.

Note e osservazioni

Inquadramento su base comunale	**Inquadramento su base regionale**
	

Inquadramento cartografico di dettaglio

Inquadramento su base C.T.R.

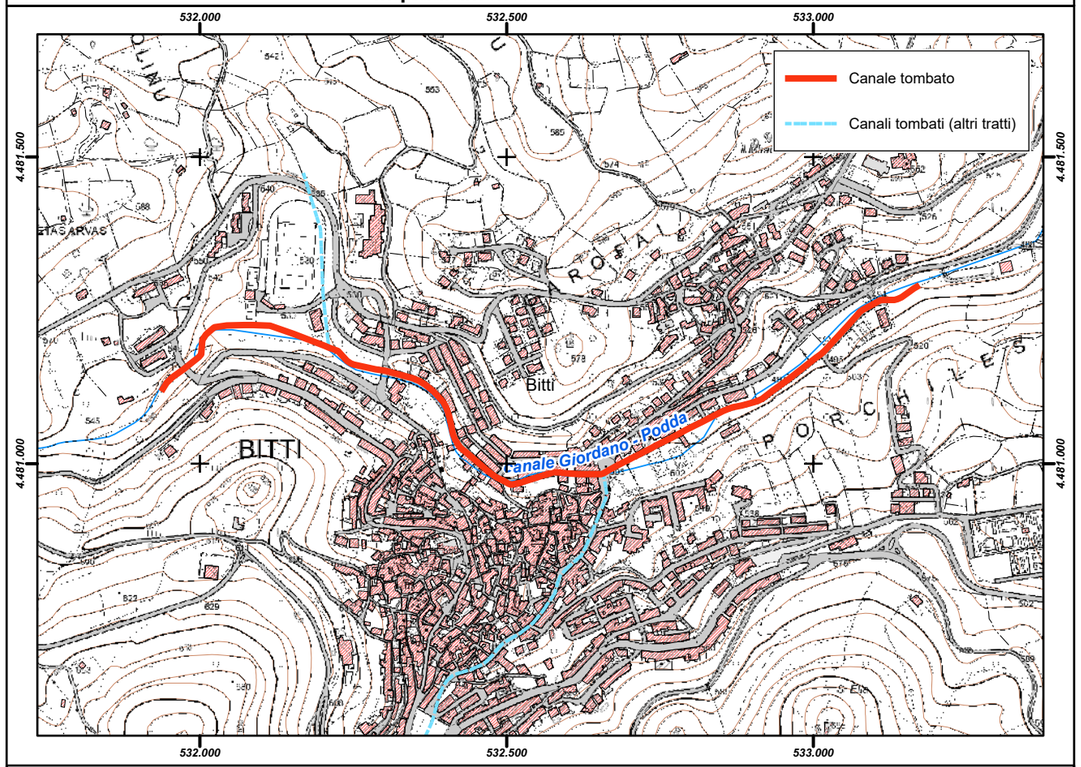

Inquadramento su base ortofoto

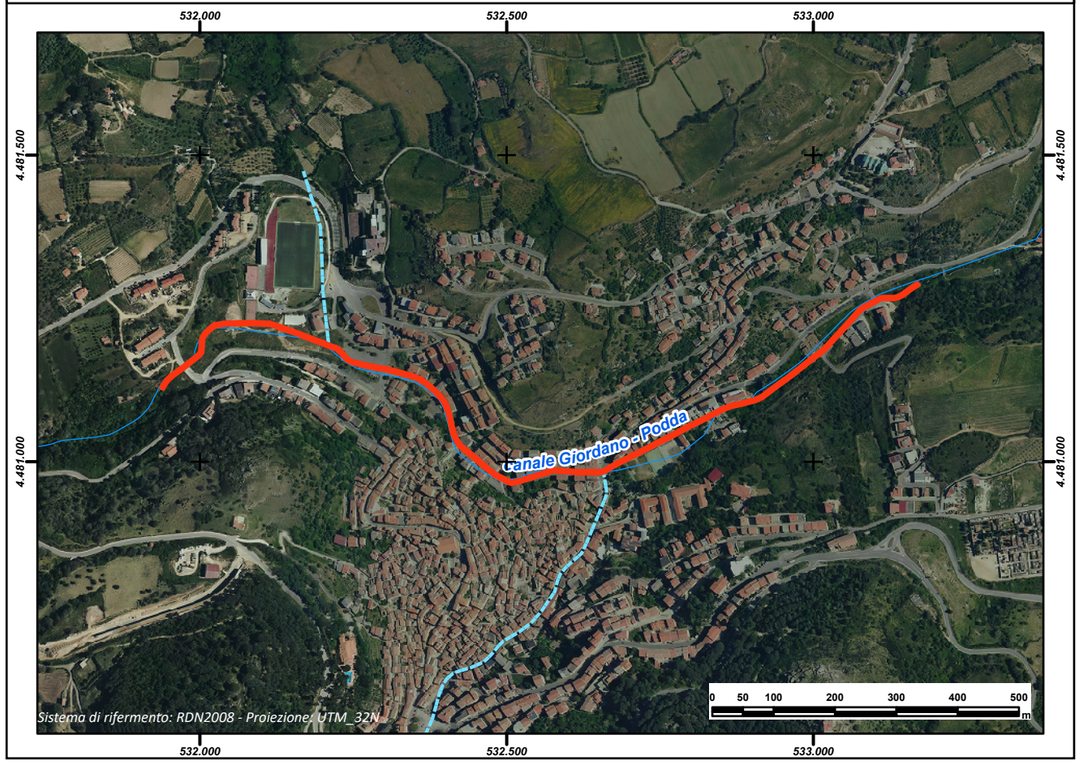

REGIONE AUTÒNOMA DE SARDIGNA
REGIONE AUTONOMA DELLA SARDEGNA

PRESIDÈNTZIA
PRESIDENZA
AUTORITA' DI BACINO REGIONALE DELLA SARDEGNA

Comune	***Bitti***
Provincia	NU
ID ADIS	NU_ A895_ 003

Dati Generali

Denominazione	**Campo Sportivo**
Asta fluviale di riferimento	Compluvio Campo Sportivo
Anno di realizzazione	n.d.

Dati principali della struttura

Materiale di realizzazione	CLS armato; laterizio		
Lunghezza (m)	289,39		
Area del bacino alla sezione di ingresso principale (Km^2)	1,19		
Forma della sezione	Rettangolare		
Area sez. d'ingresso principale (m^2)	1,80	**Area sezione di uscita (m^2)**	1,80
Portata di progetto (m^3/s)	29,37	**Eventuale presenza di griglie o caditoie lungo il canale**	No

Manutenzione

Stato di manutenzione attuale del canale	Scarso	**Anno in cui è stata effettuata l'ultima pulizia/manutenzione del canale**	n.d.

Note e osservazioni

Il canale si immette sul canale Rio Giordano

Inquadramento su base comunale



Inquadramento su base regionale



Inquadramento cartografico di dettaglio

Inquadramento su base C.T.R.

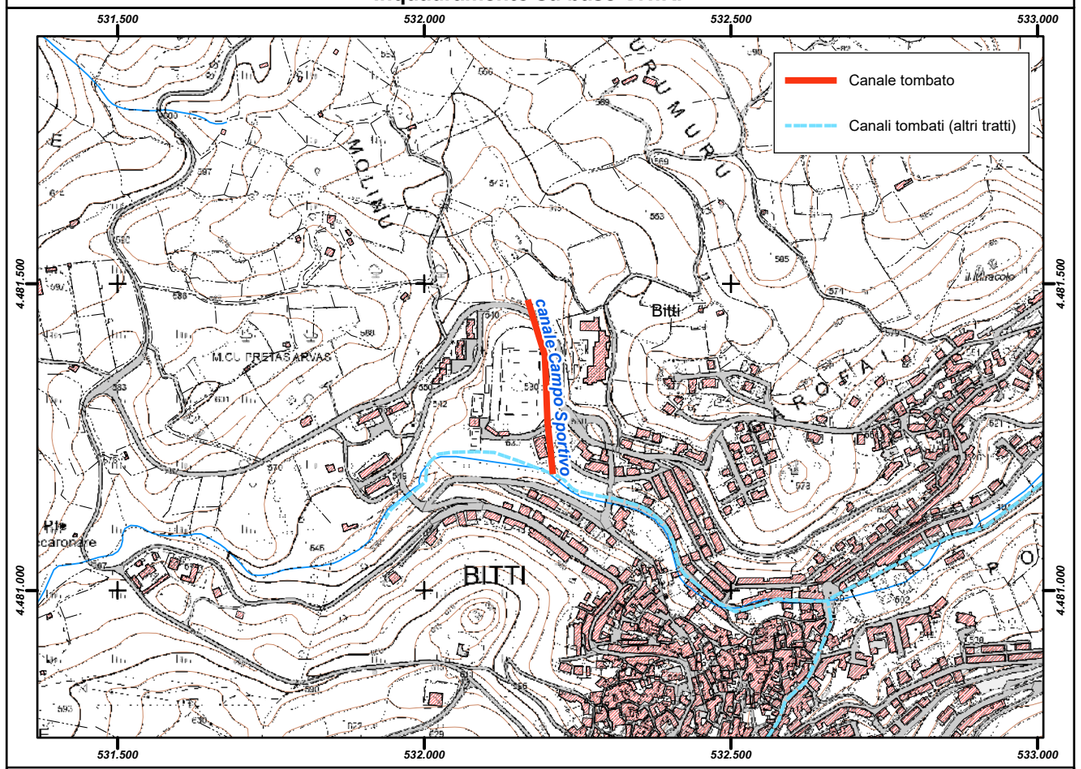

Inquadramento su base ortofoto

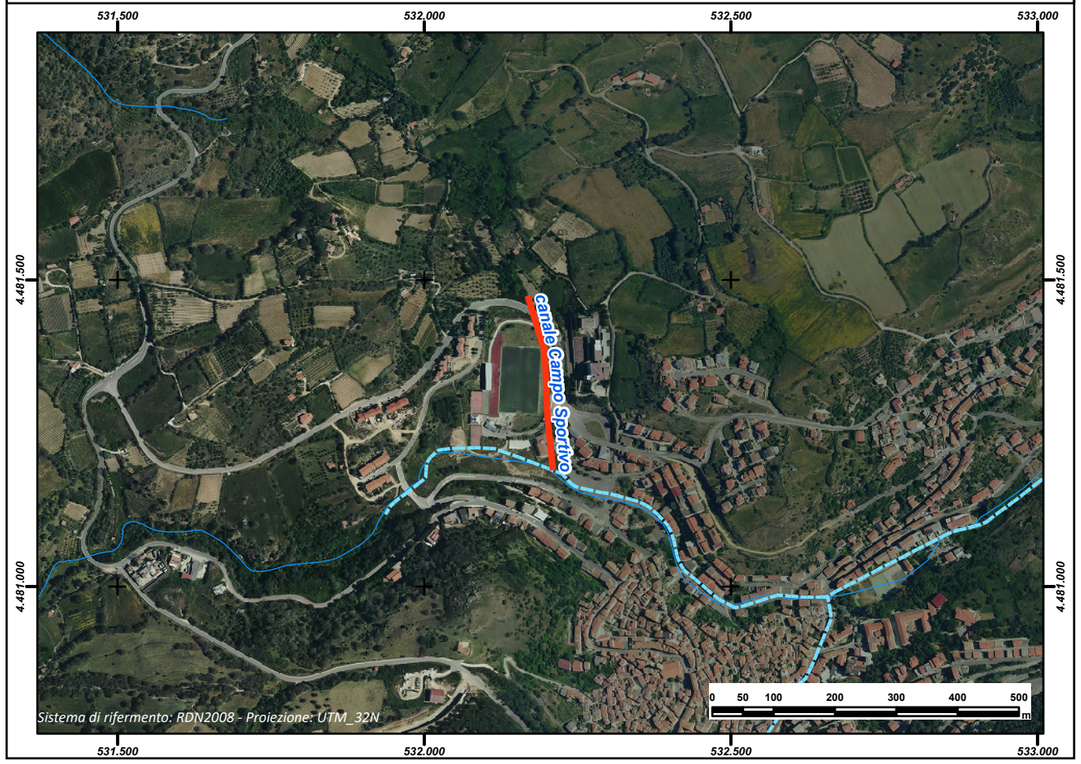

REGIONE AUTÒNOMA DE SARDIGNA
REGIONE AUTONOMA DELLA SARDEGNA

PRESIDÈNTZIA
PRESIDENZA
AUTORITA' DI BACINO REGIONALE DELLA SARDEGNA

Comune	***Borore***
Provincia	NU
ID ADIS	NU_ B056_ 001

Dati Generali

Denominazione	**Via Cadeddu - Roma**
Asta fluviale di riferimento	n.d.
Anno di realizzazione	1940

Dati principali della struttura

Materiale di realizzazione	Calcestruzzo		
Lunghezza (m)	596,54		
Area del bacino alla sezione di ingresso principale (Km^2)	0,5		
Forma della sezione	Circolare		
Area sez. d'ingresso principale (m^2)	0,2826	**Area sezione di uscita (m^2)**	0,2826
Portata di progetto (m^3/s)	n.d.	**Eventuale presenza di griglie o caditoie lungo il canale**	Si

Manutenzione

Stato di manutenzione attuale del canale	Scarso	**Anno in cui è stata effettuata l'ultima pulizia/manutenzione del canale**	1990

Note e osservazioni

Tubo FI 600

Inquadramento su base comunale



Inquadramento su base regionale



Inquadramento cartografico di dettaglio

Inquadramento su base C.T.R.

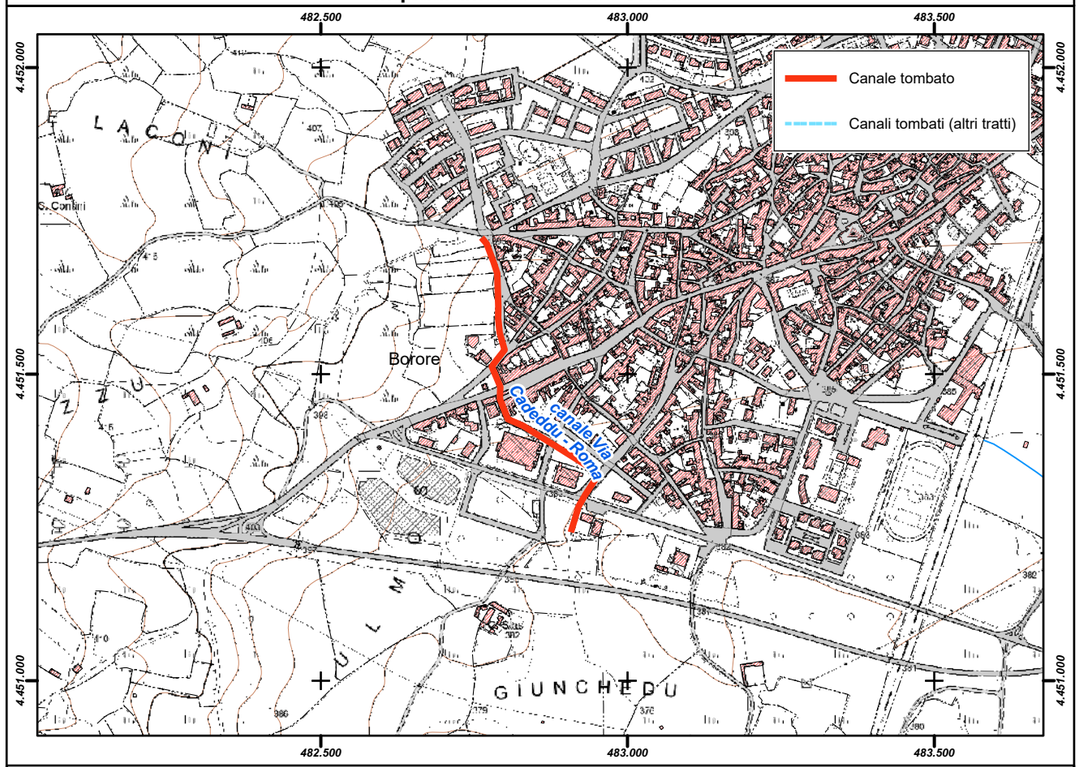

Inquadramento su base ortofoto

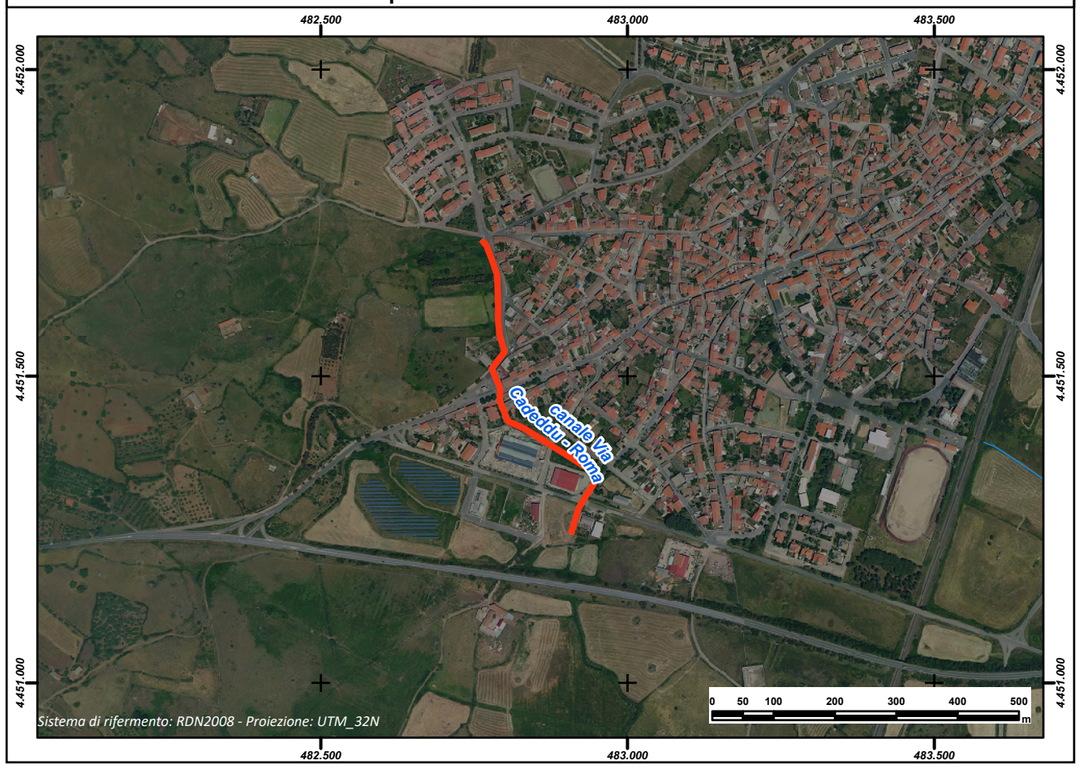

REGIONE AUTÒNOMA DE SARDIGNA
REGIONE AUTONOMA DELLA SARDEGNA

PRESIDÈNTZIA
PRESIDENZA
AUTORITA' DI BACINO REGIONALE DELLA SARDEGNA

Comune	***Bosa***
Provincia	NU
ID ADIS	NU_ B068_ 001

Dati Generali

Denominazione	**Terridi**
Asta fluviale di riferimento	Rio Terridi
Anno di realizzazione	1986

Dati principali della struttura

Materiale di realizzazione	CLS armato		
Lunghezza (m)	1.008,98		
Area del bacino alla sezione di ingresso principale (Km^2)	5,00		
Forma della sezione	Trapezia		
Area sez. d'ingresso principale (m^2)	9,00	**Area sezione di uscita (m^2)**	9,00
Portata di progetto (m^3/s)	n.d.	**Eventuale presenza di griglie o caditoie lungo il canale**	No

Manutenzione

Stato di manutenzione attuale del canale	Medio	**Anno in cui è stata effettuata l'ultima pulizia/manutenzione del canale**	N.D.

Note e osservazioni

Inquadramento su base comunale



Inquadramento su base regionale



Inquadramento cartografico di dettaglio

Inquadramento su base C.T.R.

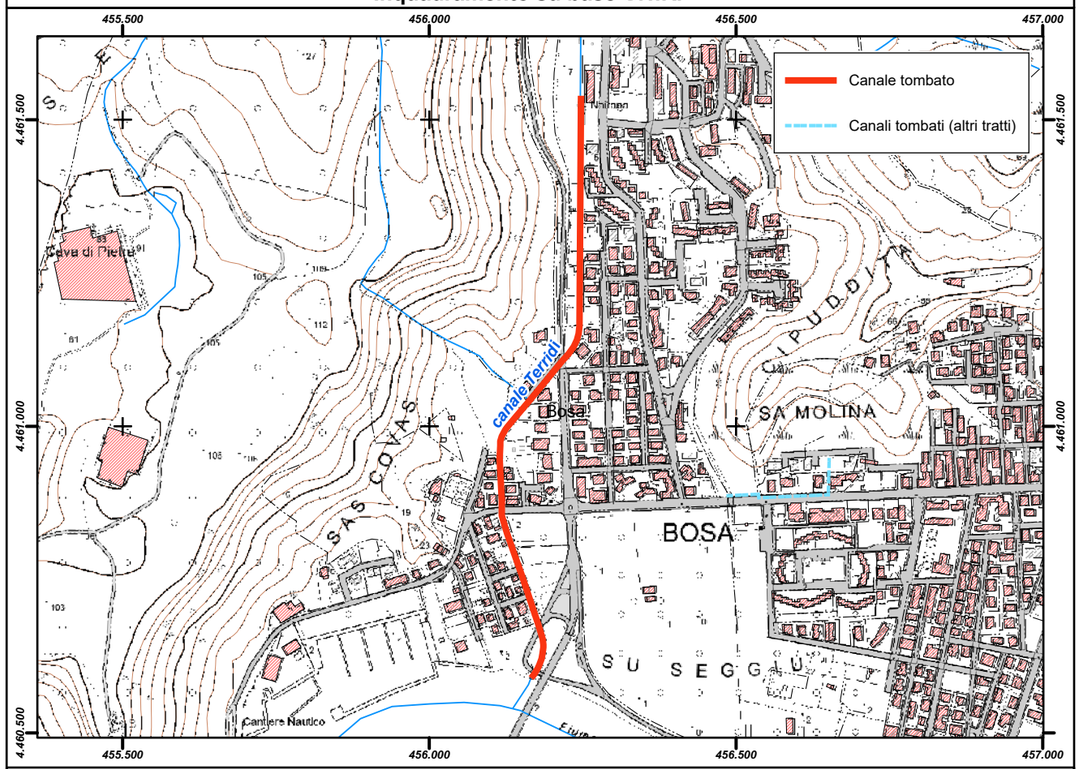

Inquadramento su base ortofoto

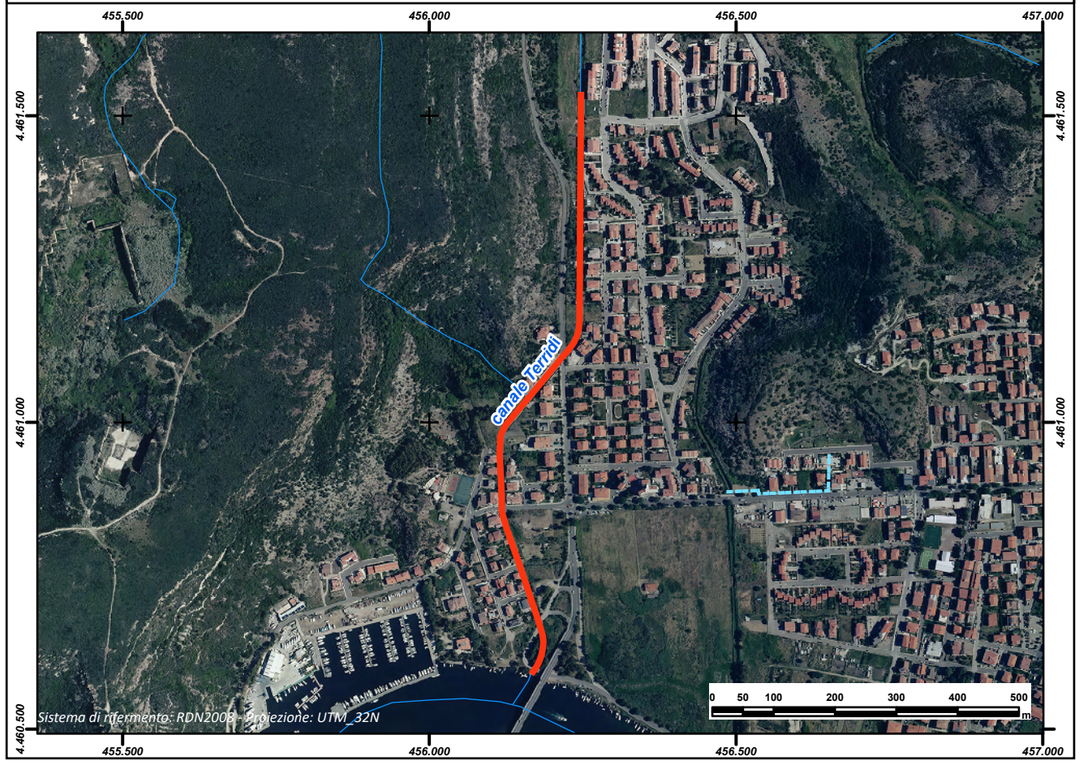

REGIONE AUTÒNOMA DE SARDIGNA
REGIONE AUTONOMA DELLA SARDEGNA

PRESIDÈNTZIA
PRESIDENZA
AUTORITA' DI BACINO REGIONALE DELLA SARDEGNA

Comune	***Bosa***
Provincia	NU
ID ADIS	NU_ B068_ 002

Dati Generali

Denominazione	**Cibudditta**
Asta fluviale di riferimento	n.d.
Anno di realizzazione	2006

Dati principali della struttura

Materiale di realizzazione	n.d.		
Lunghezza (m)	230,44		
Area del bacino alla sezione di ingresso principale (Km^2)	n.d.		
Forma della sezione	Rettangolare		
Area sez. d'ingresso principale (m^2)	n.d.	**Area sezione di uscita (m^2)**	2,00
Portata di progetto (m^3/s)	n.d.	**Eventuale presenza di griglie o caditoie lungo il canale**	No

Manutenzione

Stato di manutenzione attuale del canale	Medio	**Anno in cui è stata effettuata l'ultima pulizia/manutenzione del canale**	n.d.

Note e osservazioni

Canale di smaltimento acque bianche

Inquadramento su base comunale



Inquadramento su base regionale



Inquadramento cartografico di dettaglio

Inquadramento su base C.T.R.

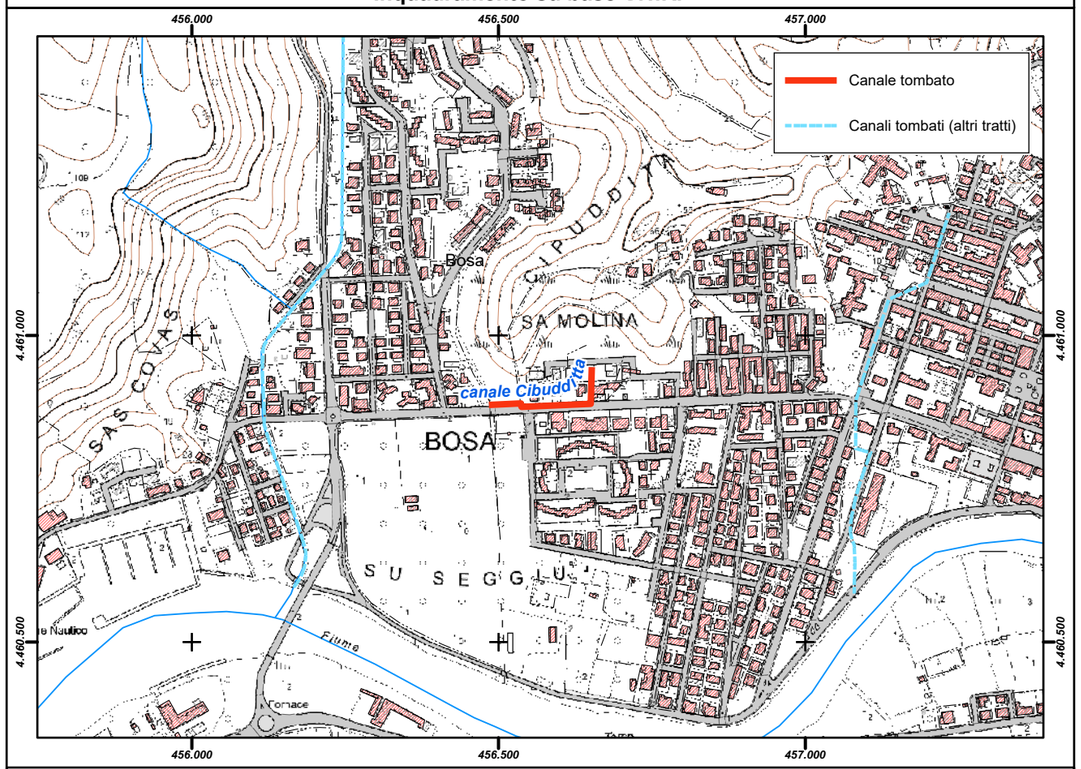

Inquadramento su base ortofoto

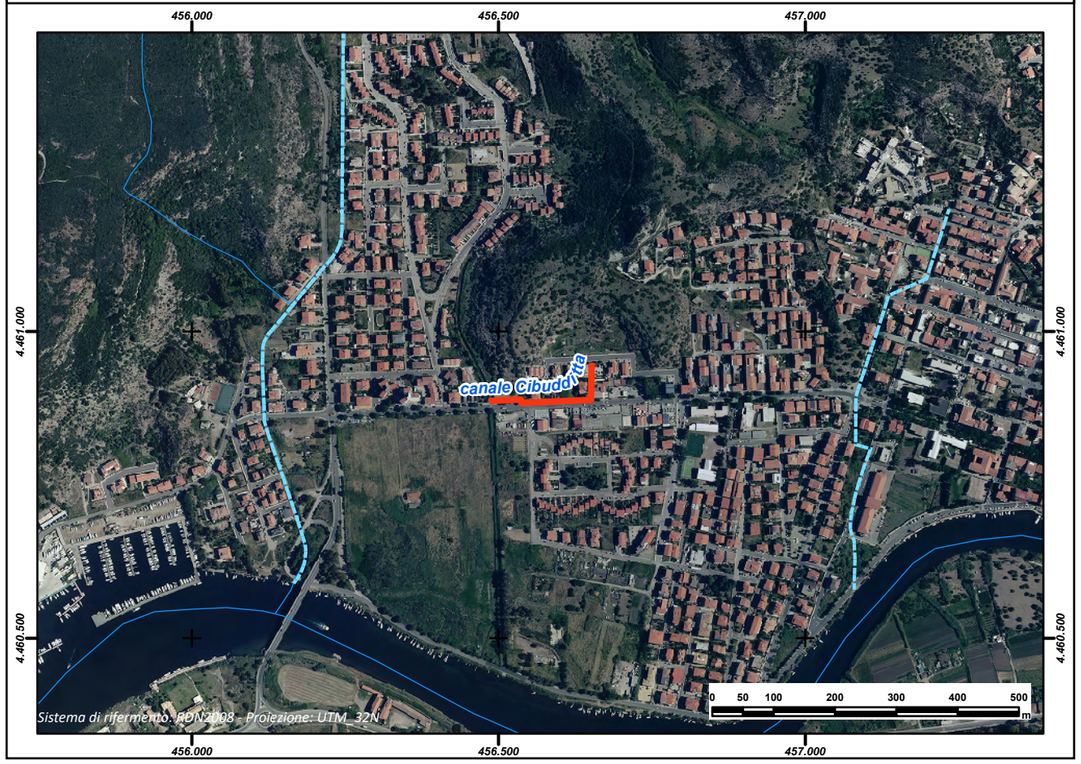

REGIONE AUTÒNOMA DE SARDIGNA
REGIONE AUTONOMA DELLA SARDEGNA

PRESIDÈNTZIA
PRESIDENZA
AUTORITA' DI BACINO REGIONALE DELLA SARDEGNA

Comune	***Bosa***
Provincia	NU
ID ADIS	NU_ B068_ 003

Dati Generali

Denominazione	**Via Parpaglia - Via Pischedda**
Asta fluviale di riferimento	n.d.
Anno di realizzazione	n.d.

Dati principali della struttura

Materiale di realizzazione	n.d.		
Lunghezza (m)	698,69		
Area del bacino alla sezione di ingresso principale (Km^2)	0,2		
Forma della sezione	Rettangolare		
Area sez. d'ingresso principale (m^2)	1,00	**Area sezione di uscita (m^2)**	1,00
Portata di progetto (m^3/s)	n.d.	**Eventuale presenza di griglie o caditoie lungo il canale**	No

Manutenzione

Stato di manutenzione attuale del canale	Scarso	**Anno in cui è stata effettuata l'ultima pulizia/manutenzione del canale**	n.d.

Note e osservazioni

Inquadramento su base comunale



Inquadramento su base regionale



Inquadramento cartografico di dettaglio

Inquadramento su base C.T.R.

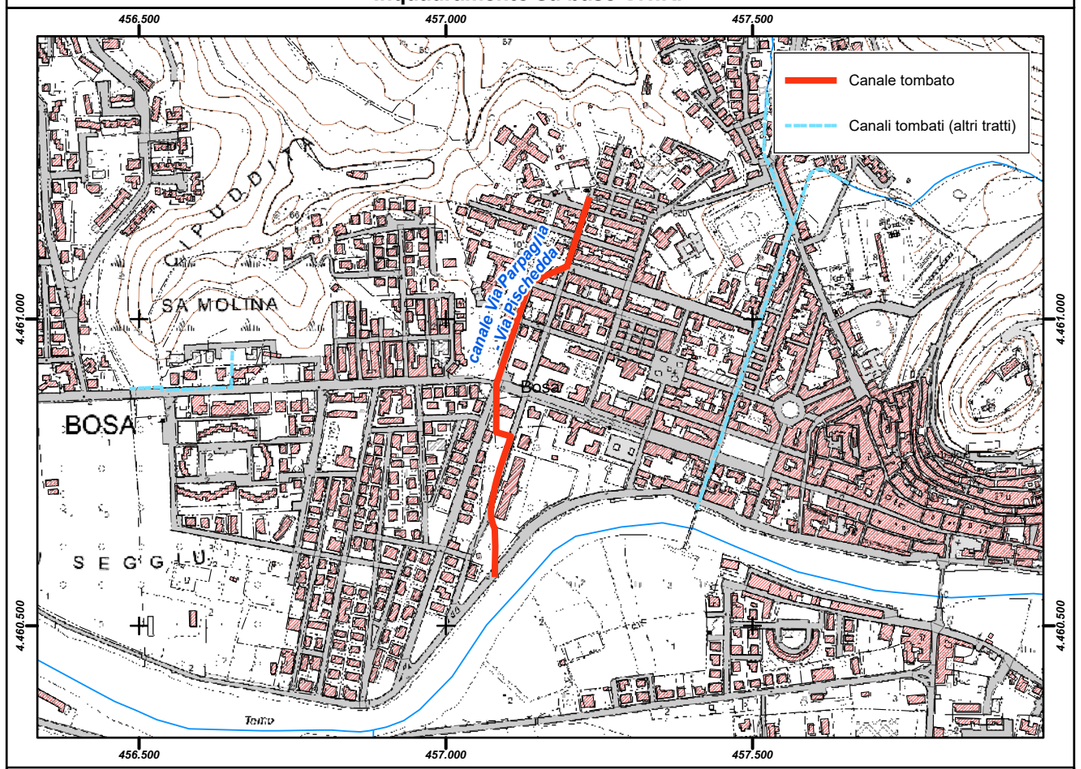

Inquadramento su base ortofoto

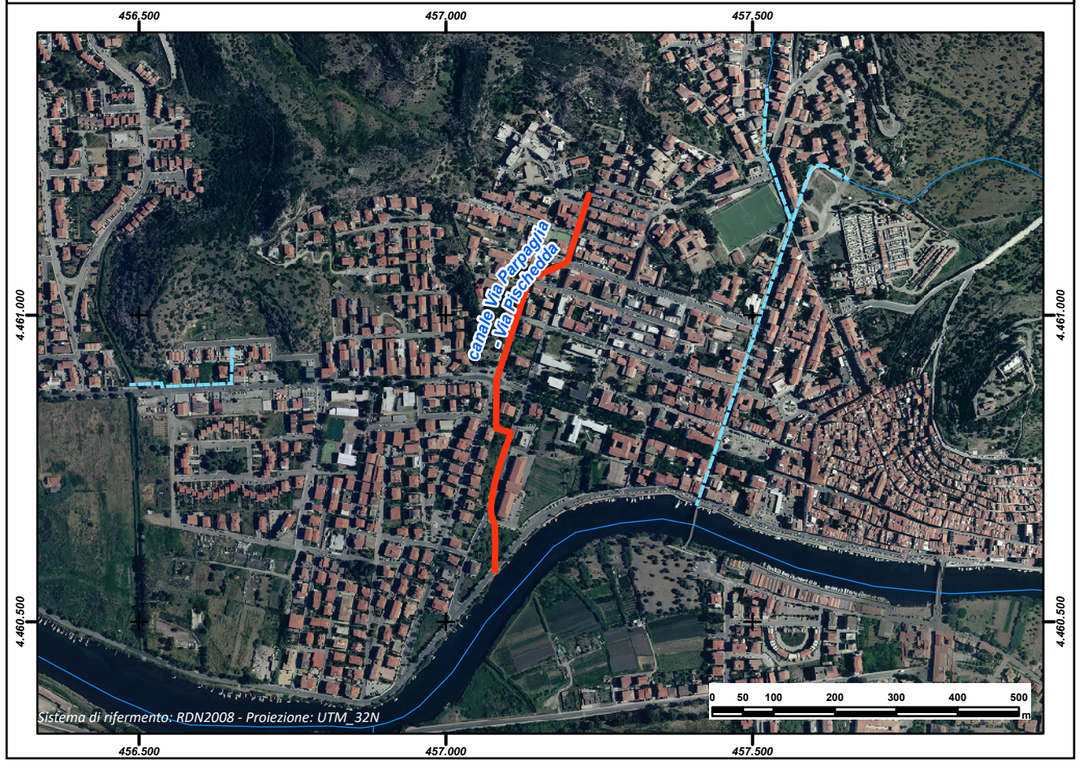

REGIONE AUTÒNOMA DE SARDIGNA
REGIONE AUTONOMA DELLA SARDEGNA

PRESIDÈNTZIA
PRESIDENZA
AUTORITA' DI BACINO REGIONALE DELLA SARDEGNA

Comune	***Bosa***
Provincia	NU
ID ADIS	NU_ B068_ 004

Dati Generali

Denominazione	**Su Codulanu**
Asta fluviale di riferimento	Su Codulanu
Anno di realizzazione	n.d.

Dati principali della struttura

Materiale di realizzazione	CLS armato		
Lunghezza (m)	241,05		
Area del bacino alla sezione di ingresso principale (Km^2)	n.d.		
Forma della sezione	Rettangolare		
Area sez. d'ingresso principale (m^2)	1,5	**Area sezione di uscita (m^2)**	1,5
Portata di progetto (m^3/s)	n.d.	**Eventuale presenza di griglie o caditoie lungo il canale**	Si

Manutenzione

Stato di manutenzione attuale del canale	Scarso	**Anno in cui è stata effettuata l'ultima pulizia/manutenzione del canale**	2010

Note e osservazioni

Inquadramento su base comunale



Inquadramento su base regionale



Inquadramento cartografico di dettaglio

Inquadramento su base C.T.R.

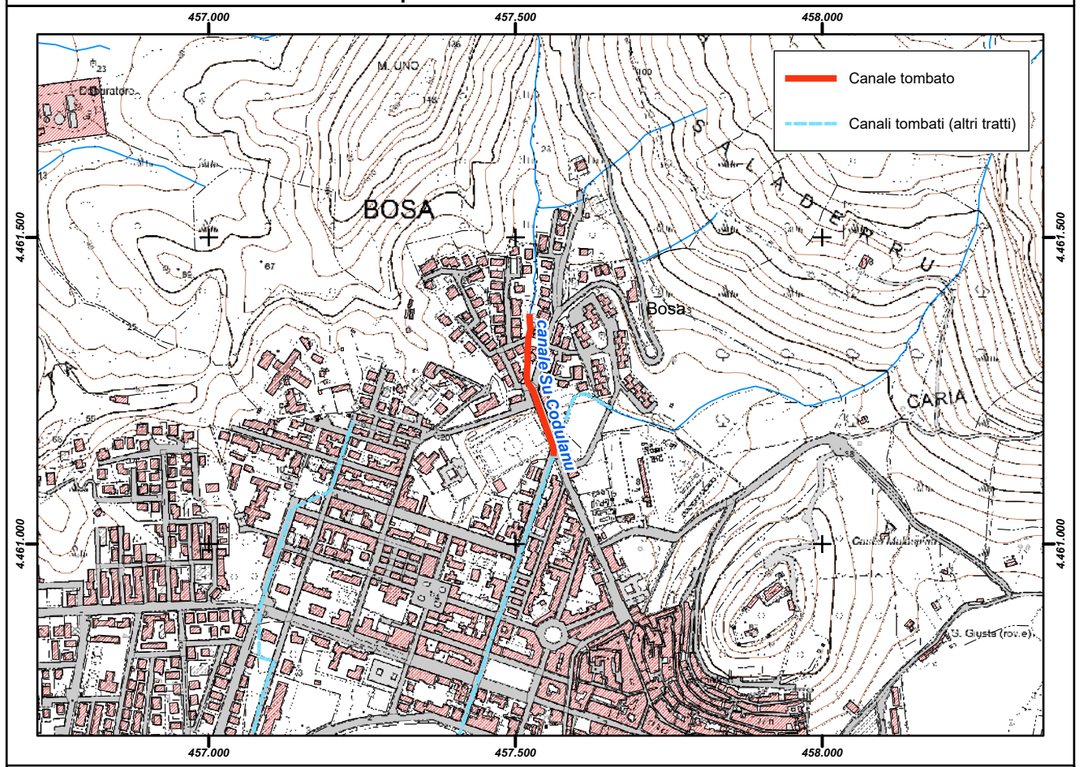

Inquadramento su base ortofoto



REGIONE AUTÒNOMA DE SARDIGNA
REGIONE AUTONOMA DELLA SARDEGNA

PRESIDÈNTZIA
PRESIDENZA
AUTORITA' DI BACINO REGIONALE DELLA SARDEGNA

Comune	***Bosa***
Provincia	NU
ID ADIS	NU_ B068_ 005

Dati Generali

Denominazione	**S'Aladerru - Via La Marmora**
Asta fluviale di riferimento	Rio S'Aladerru
Anno di realizzazione	n.d.

Dati principali della struttura

Materiale di realizzazione	CLS armato		
Lunghezza (m)	649,40		
Area del bacino alla sezione di ingresso principale (Km^2)	1,2		
Forma della sezione	Rettangolare		
Area sez. d'ingresso principale (m^2)	1,5	**Area sezione di uscita (m^2)**	1,5
Portata di progetto (m^3/s)	n.d.	**Eventuale presenza di griglie o caditoie lungo il canale**	No

Manutenzione

Stato di manutenzione attuale del canale	Scarso	**Anno in cui è stata effettuata l'ultima pulizia/manutenzione del canale**	2010

Note e osservazioni

Inquadramento su base comunale	Inquadramento su base regionale
	

Inquadramento cartografico di dettaglio

Inquadramento su base C.T.R.

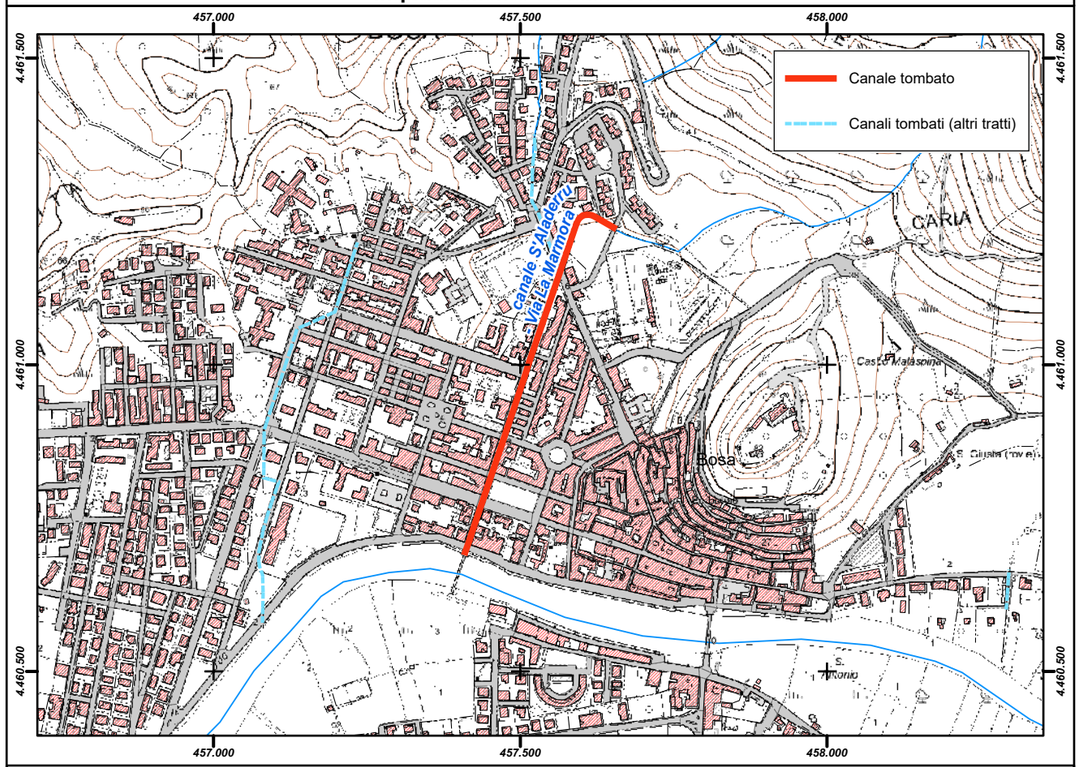

Inquadramento su base ortofoto

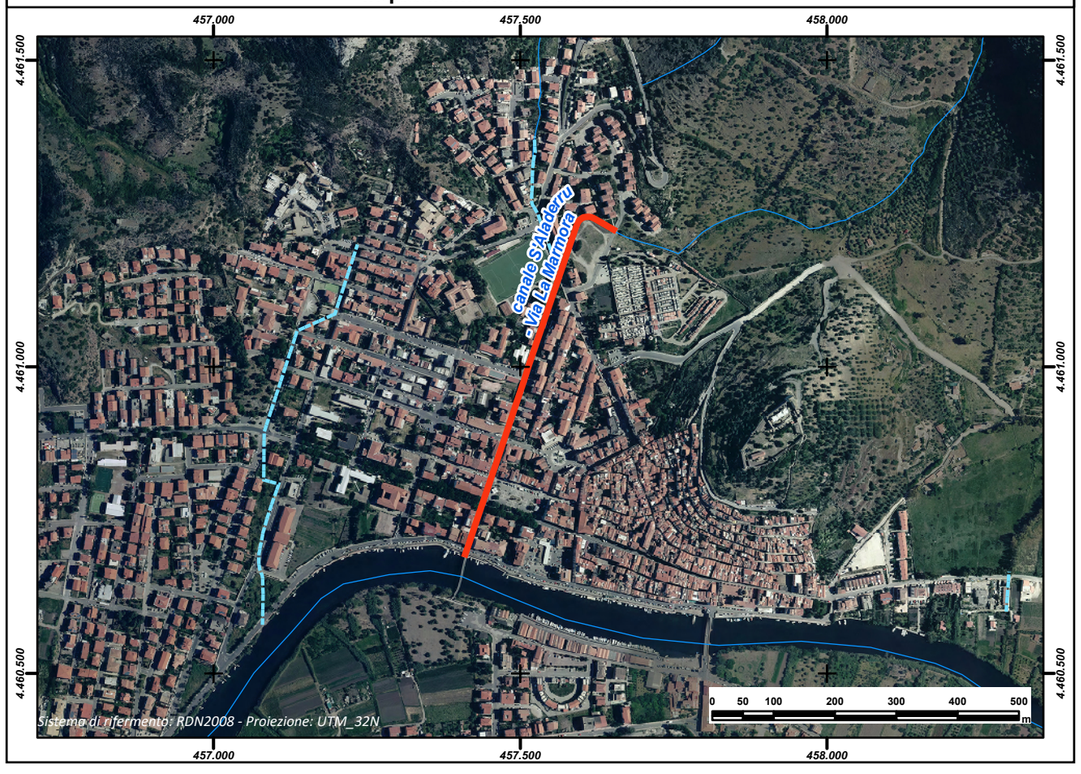

REGIONE AUTÒNOMA DE SARDIGNA
REGIONE AUTONOMA DELLA SARDEGNA

PRESIDÈNTZIA
PRESIDENZA
AUTORITA' DI BACINO REGIONALE DELLA SARDEGNA

Comune	***Bosa***
Provincia	NU
ID ADIS	NU_ B068_ 006

Dati Generali

Denominazione	**Sa Cabula**
Asta fluviale di riferimento	n.d.
Anno di realizzazione	n.d.

Dati principali della struttura

Materiale di realizzazione	Calcestruzzo		
Lunghezza (m)	65,32		
Area del bacino alla sezione di ingresso principale (Km^2)	n.d		
Forma della sezione	Rettangolare		
Area sez. d'ingresso principale (m^2)	1,5	**Area sezione di uscita (m^2)**	1,50
Portata di progetto (m^3/s)	n.d.	**Eventuale presenza di griglie o caditoie lungo il canale**	No

Manutenzione

Stato di manutenzione attuale del canale	Scarso	**Anno in cui è stata effettuata l'ultima pulizia/manutenzione del canale**	n.d.

Note e osservazioni

Inquadramento su base comunale	**Inquadramento su base regionale**
	

Inquadramento cartografico di dettaglio

Inquadramento su base C.T.R.

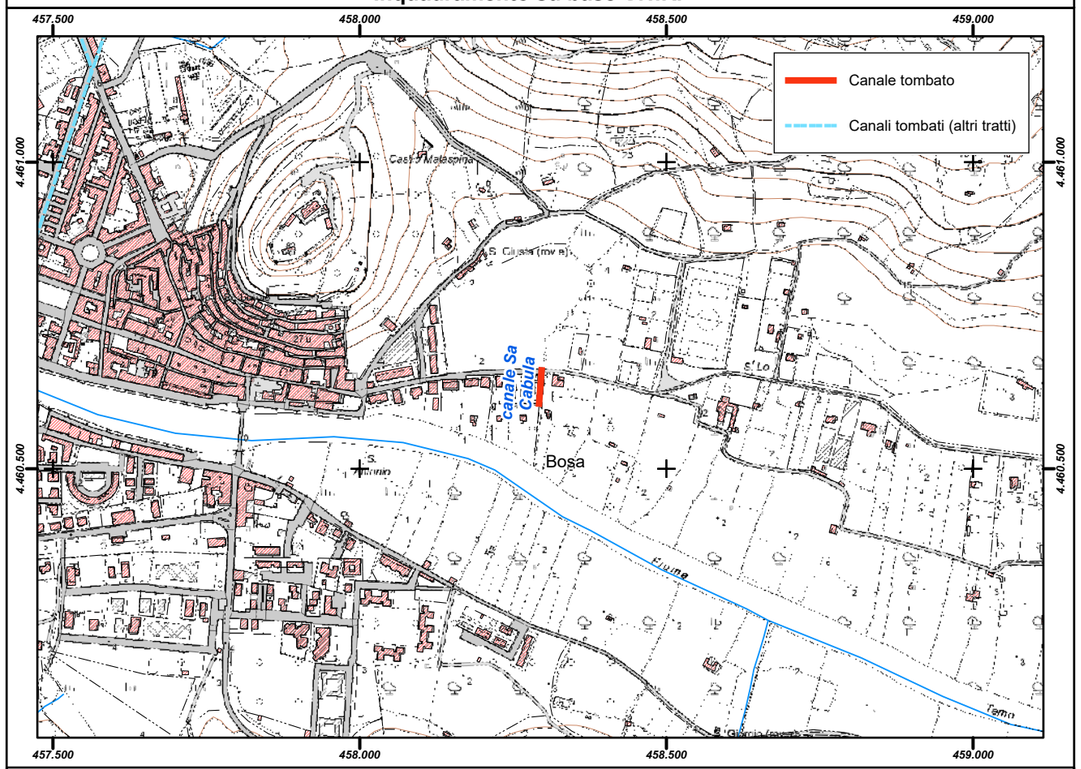

Inquadramento su base ortofoto

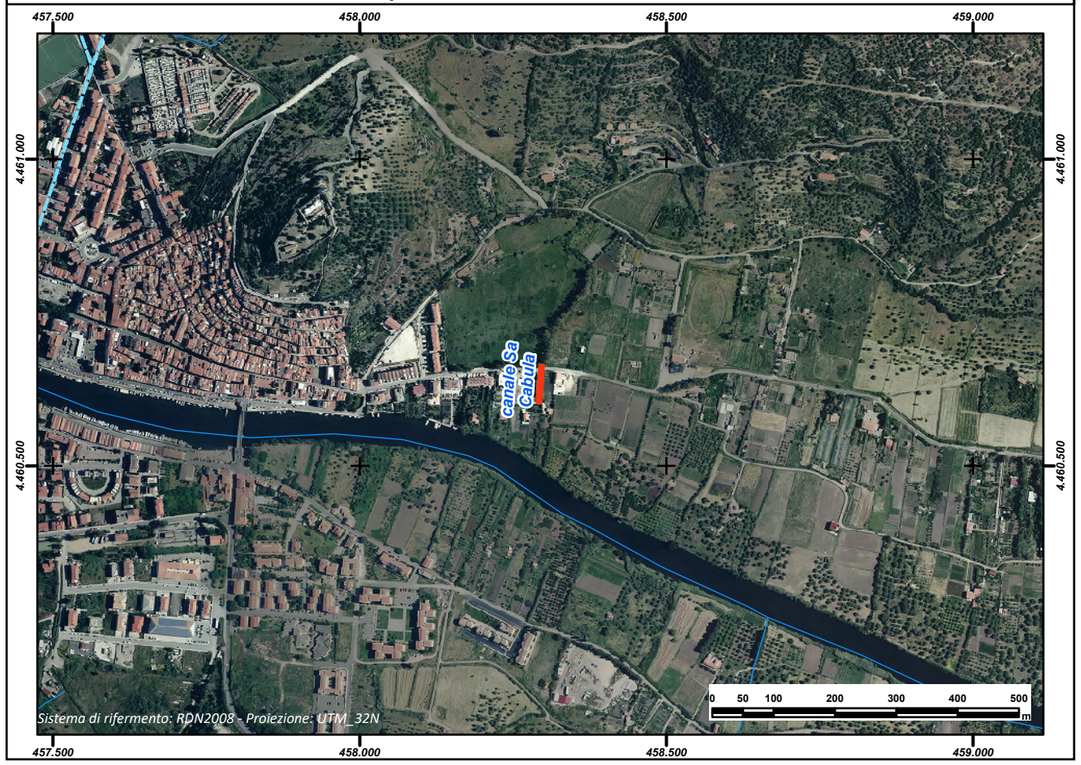

REGIONE AUTÒNOMA DE SARDIGNA
REGIONE AUTONOMA DELLA SARDEGNA

PRESIDÈNTZIA
PRESIDENZA
AUTORITA' DI BACINO REGIONALE DELLA SARDEGNA

Comune	***Bottidda***
Provincia	SS
ID ADIS	SS_ B094_ 001

Dati Generali

Denominazione	**Muselighes**
Asta fluviale di riferimento	n.d.
Anno di realizzazione	1999

Dati principali della struttura

Materiale di realizzazione	Calcestruzzo		
Lunghezza (m)	129,15		
Area del bacino alla sezione di ingresso principale (Km^2)	0,50		
Forma della sezione	Rettangolare		
Area sez. d'ingresso principale (m^2)	5,00	**Area sezione di uscita (m^2)**	5,00
Portata di progetto (m^3/s)	3,21	**Eventuale presenza di griglie o caditoie lungo il canale**	Si

Manutenzione

Stato di manutenzione attuale del canale	n.d.	**Anno in cui è stata effettuata l'ultima pulizia/manutenzione del canale**	2013 (ottobre)

Note e osservazioni

Intervento realizzato nel 1999, sezione 2x2,50 con pendenza pari al 12%.

Inquadramento su base comunale



Inquadramento su base regionale



Inquadramento cartografico di dettaglio

Inquadramento su base C.T.R.

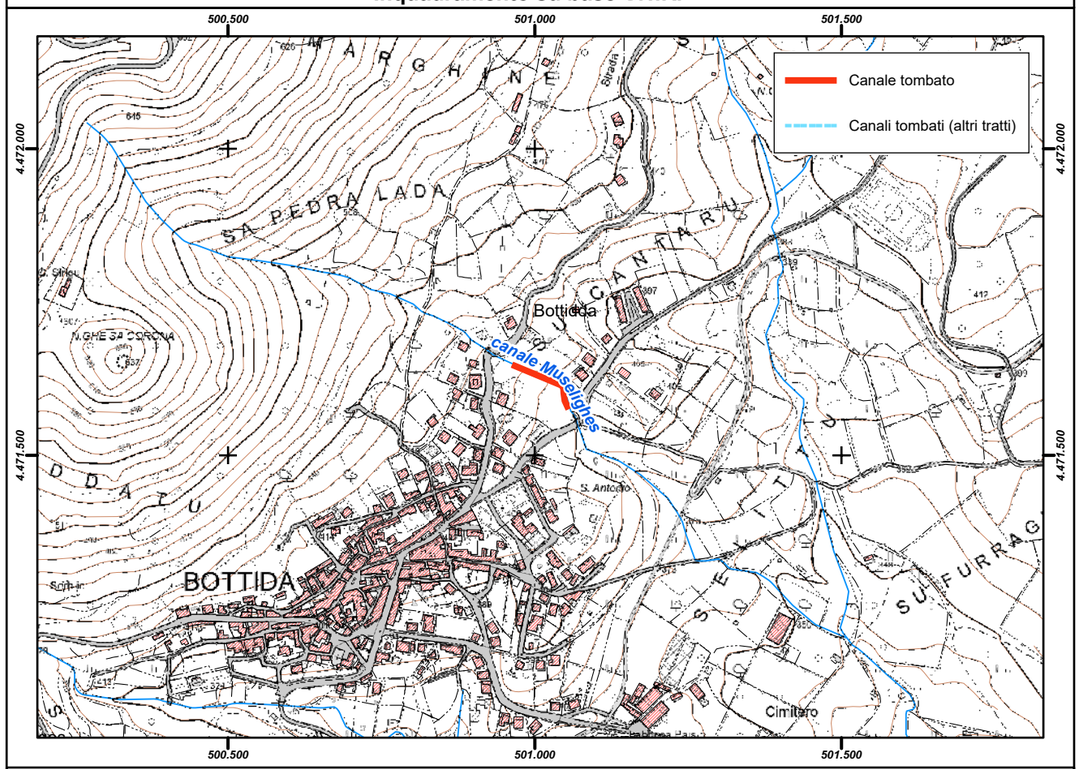

Inquadramento su base ortofoto



REGIONE AUTÒNOMA DE SARDIGNA
REGIONE AUTONOMA DELLA SARDEGNA

PRESIDÈNTZIA
PRESIDENZA
AUTORITA' DI BACINO REGIONALE DELLA SARDEGNA

Comune	***Budduso'***
Provincia	SS
ID ADIS	SS_B246_001

Dati Generali

Denominazione	**Centro Urbano Asta Sud**
Asta fluviale di riferimento	Rio Mannu
Anno di realizzazione	anni 40-50

Dati principali della struttura

Materiale di realizzazione	Blocchi di pietra e parti in CLS Armato		
Lunghezza (m)	1.396,05		
Area del bacino alla sezione di ingresso principale (Km^2)	0,31		
Forma della sezione	Rettangolare (con volta a botte)		
Area sez. d'ingresso principale (m^2)	3,61	**Area sezione di uscita (m^2)**	2,34
Portata di progetto (m^3/s)	1,00	**Eventuale presenza di griglie o caditoie lungo il canale**	Si

Manutenzione

Stato di manutenzione attuale del canale	Scarso	**Anno in cui è stata effettuata l'ultima pulizia/manutenzione del canale**	n.d.

Note e osservazioni

Non è stato possibile effettuare videoispezioni e misurazioni della sezione del canale in quanto si sviluppa in gran parte al di sotto degli elementi dell'edificato urbano.

Inquadramento su base comunale



Inquadramento su base regionale



Inquadramento cartografico di dettaglio

Inquadramento su base C.T.R.

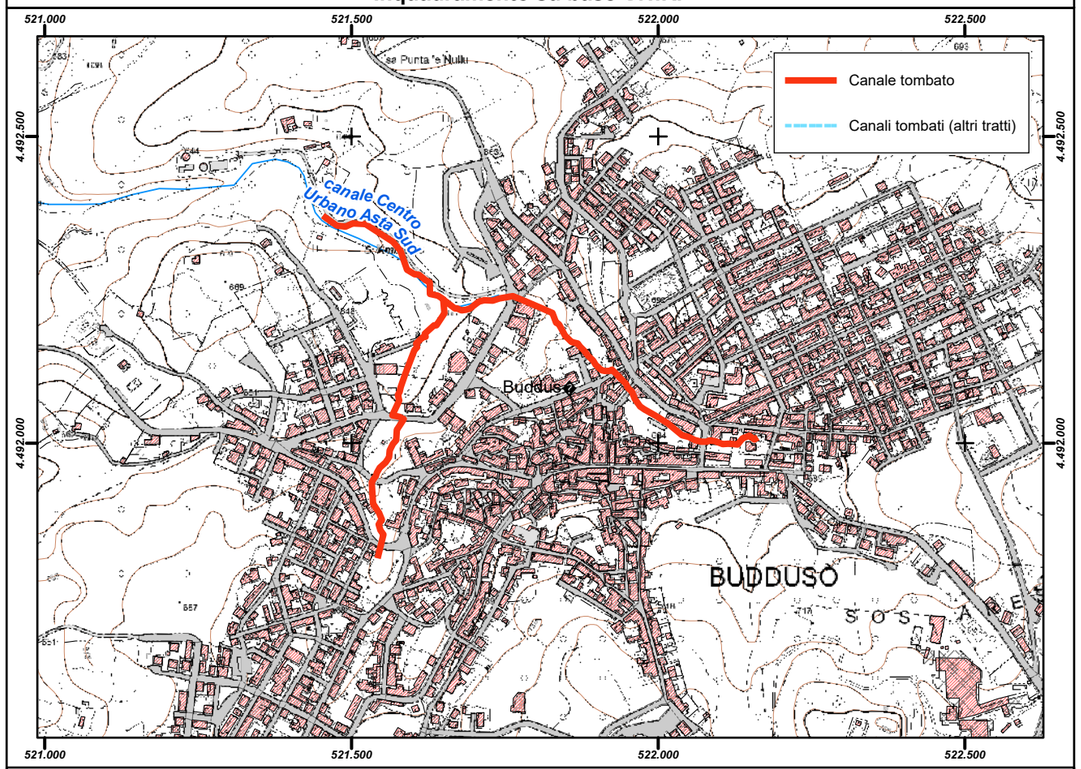

Inquadramento su base ortofoto

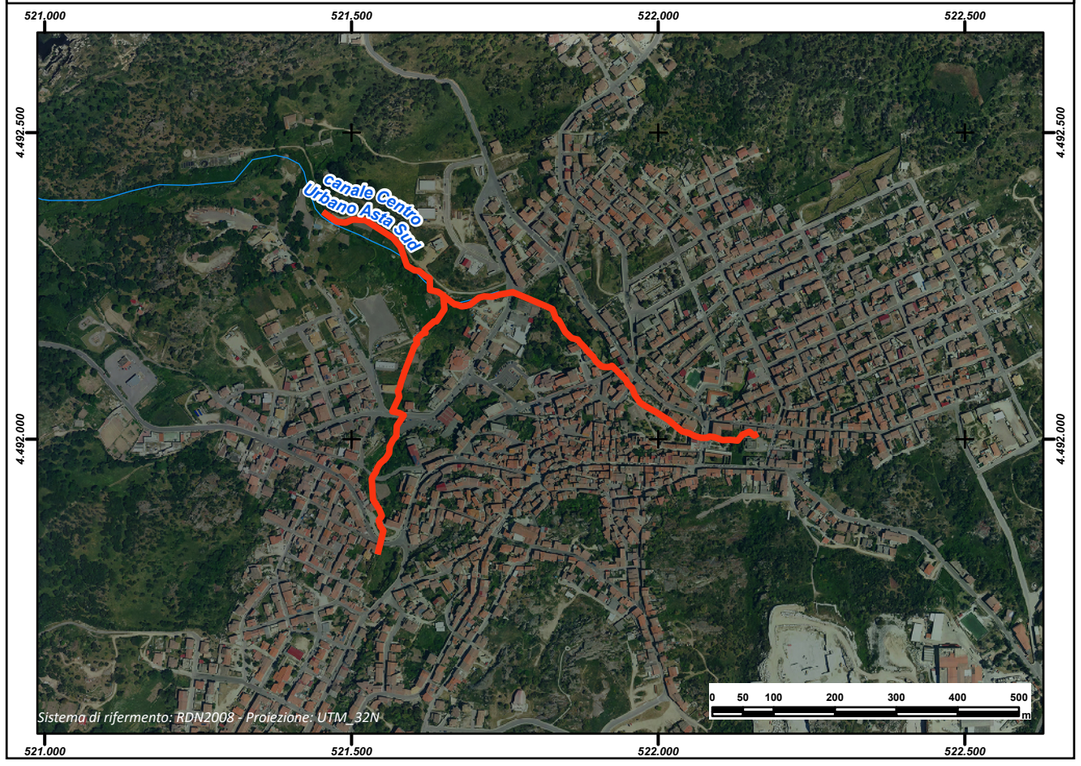

REGIONE AUTÒNOMA DE SARDIGNA
REGIONE AUTONOMA DELLA SARDEGNA

PRESIDÈNTZIA
PRESIDENZA
AUTORITA' DI BACINO REGIONALE DELLA SARDEGNA

Comune	***Bultei***
Provincia	SS
ID ADIS	SS_B264_001

Dati Generali

Denominazione	**Rio Ispedrunele**
Asta fluviale di riferimento	Rio Ispedrunele
Anno di realizzazione	1950

Dati principali della struttura

Materiale di realizzazione	Blocchi di Pietra; Calcestruzzo		
Lunghezza (m)	820,79		
Area del bacino alla sezione di ingresso principale (Km^2)	4,03		
Forma della sezione	Rettangolare		
Area sez. d'ingresso principale (m^2)	4,20	**Area sezione di uscita (m^2)**	4,20
Portata di progetto (m^3/s)	n.d.	**Eventuale presenza di griglie o caditoie lungo il canale**	Si

Manutenzione

Stato di manutenzione attuale del canale	Medio	**Anno in cui è stata effettuata l'ultima pulizia/manutenzione del canale**	n.d.

Note e osservazioni

Progetto preliminare generale per la messa in sicurezza del Centro abitato. Già approvato da ADIS, UTP e S.V.A.

Inquadramento su base comunale

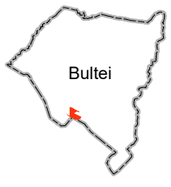

Inquadramento su base regionale



Inquadramento cartografico di dettaglio

Inquadramento su base C.T.R.

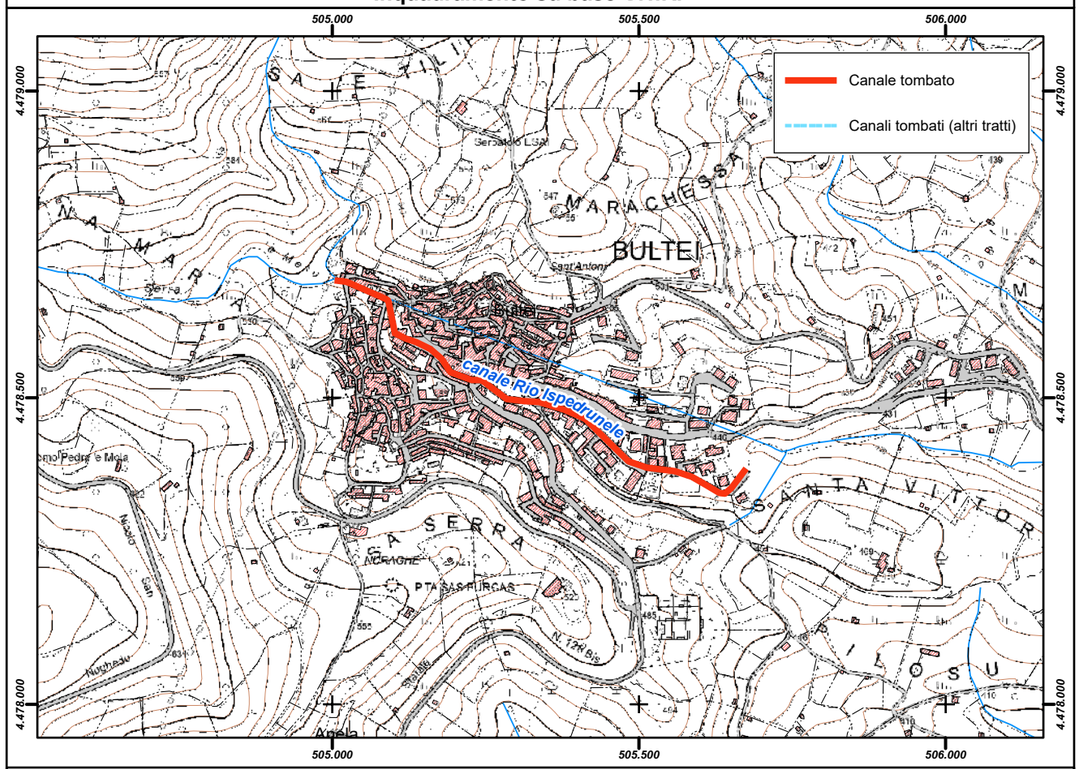

Inquadramento su base ortofoto

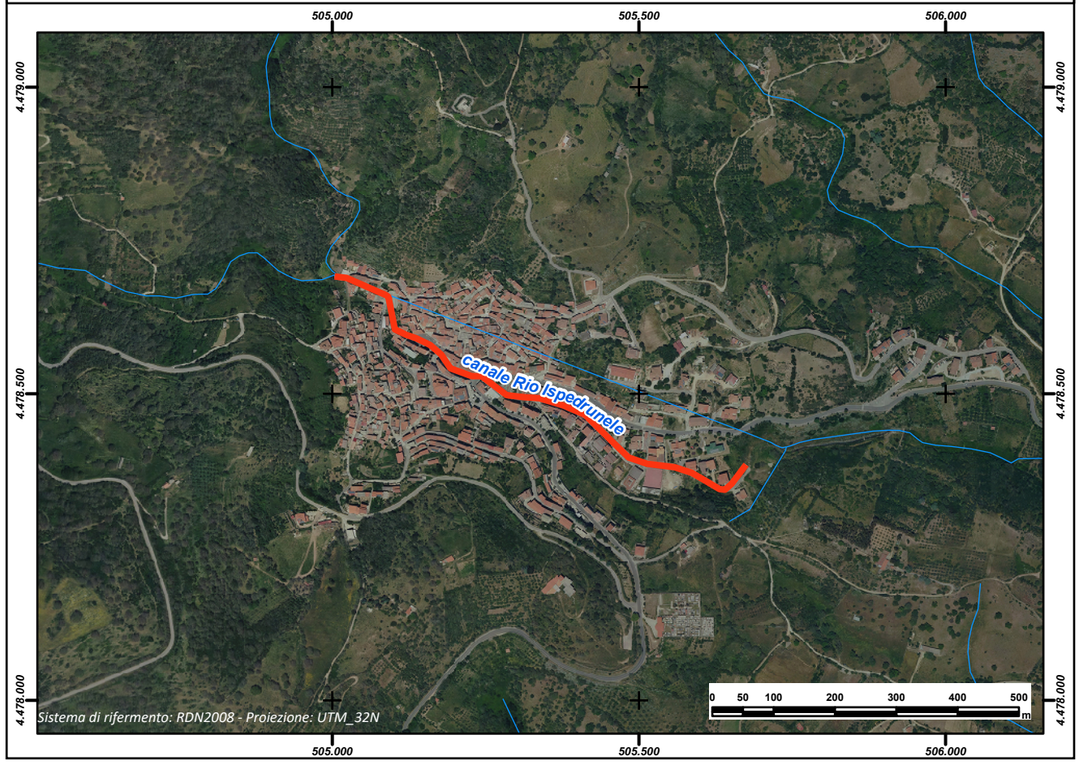

REGIONE AUTÒNOMA DE SARDIGNA
REGIONE AUTONOMA DELLA SARDEGNA

PRESIDÈNTZIA
PRESIDENZA
AUTORITA' DI BACINO REGIONALE DELLA SARDEGNA

Comune	***Burgos***
Provincia	SS
ID ADIS	SS_ B276_ 001

Dati Generali

Denominazione	**Sa Bonifica**
Asta fluviale di riferimento	Riu Nicola Naè
Anno di realizzazione	1985

Dati principali della struttura

Materiale di realizzazione	CLS armato		
Lunghezza (m)	383,83		
Area del bacino alla sezione di ingresso principale (Km^2)	0,62		
Forma della sezione	Rettangolare		
Area sez. d'ingresso principale (m^2)	3,36	**Area sezione di uscita (m^2)**	3,36
Portata di progetto (m^3/s)	12,41	**Eventuale presenza di griglie o caditoie lungo il canale**	Si

Manutenzione

Stato di manutenzione attuale del canale	Scarso	**Anno in cui è stata effettuata l'ultima pulizia/manutenzione del canale**	2003

Note e osservazioni

Il toponimo sulle carte è Rio Funtana Su Segnore, affluente del Rio Nicola Naè a sua volta affluente diretto del Fiume Tirso

Inquadramento su base comunale



Inquadramento su base regionale



Inquadramento cartografico di dettaglio

Inquadramento su base C.T.R.

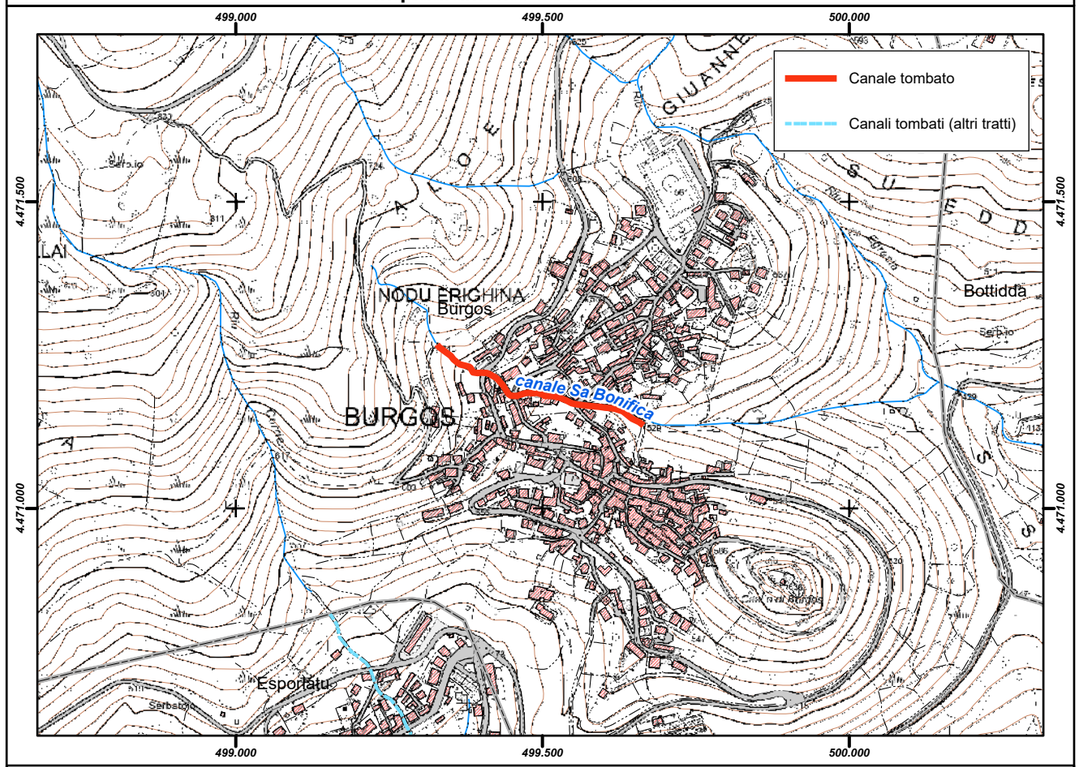

Inquadramento su base ortofoto

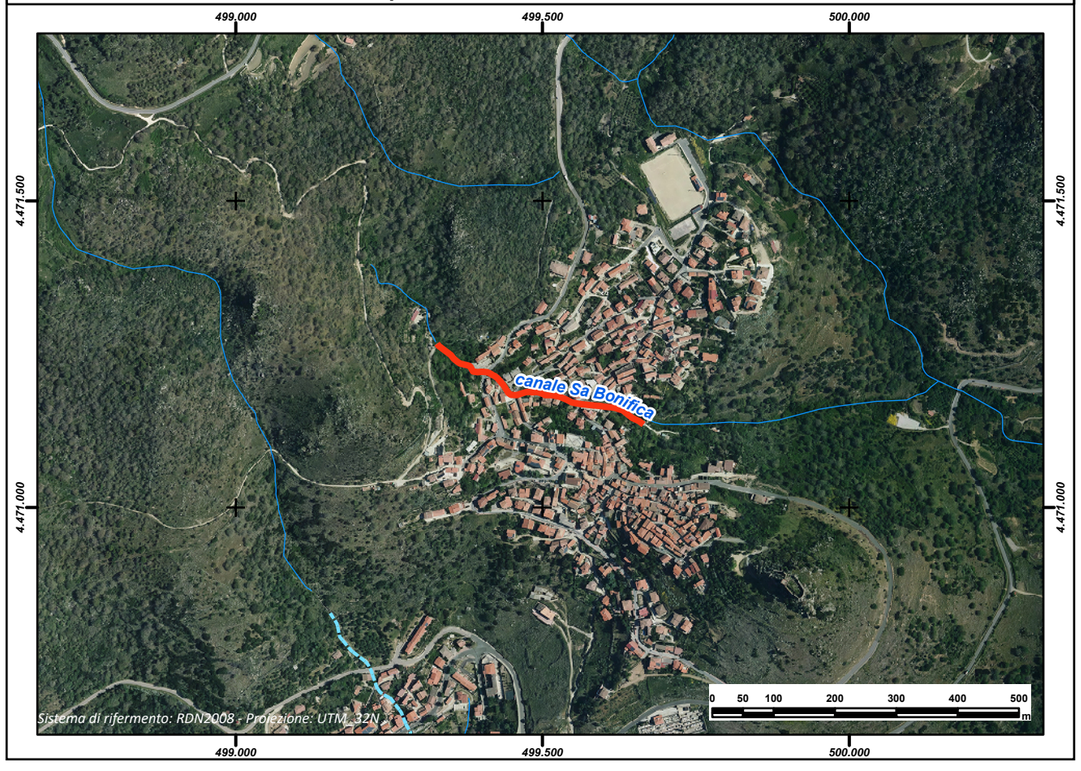

REGIONE AUTÒNOMA DE SARDIGNA
REGIONE AUTONOMA DELLA SARDEGNA

PRESIDÈNTZIA
PRESIDENZA
AUTORITA' DI BACINO REGIONALE DELLA SARDEGNA

Comune	***Busachi***
Provincia	OR
ID ADIS	OR_ B281_ 001

Dati Generali

Denominazione	**Sas Nughes**
Asta fluviale di riferimento	Riu Oggiu
Anno di realizzazione	1975

Dati principali della struttura

Materiale di realizzazione	Calcestruzzo		
Lunghezza (m)	860,23		
Area del bacino alla sezione di ingresso principale (Km^2)	0,41		
Forma della sezione	Rettangolare		
Area sez. d'ingresso principale (m^2)	1,17	**Area sezione di uscita (m^2)**	0,785
Portata di progetto (m^3/s)	n.d.	**Eventuale presenza di griglie o caditoie lungo il canale**	Si

Manutenzione

Stato di manutenzione attuale del canale	Medio	**Anno in cui è stata effettuata l'ultima pulizia/manutenzione del canale**	1980

Note e osservazioni

E' in corso di completamento, nel tratto intermedio del canale, un intervento di realizzazione di parte di canale tombato alternativo a quello esistente e di dimensioni maggiori. Il canale tombato esistente evidenziato dal Comune presenta sezioni e tipologie costruttive diverse lungo il suo percorso. Un tratto del canale, circa 470 m, in CLS e muratura, con sezioni variabili (dim. minime 0,70x0,90) passa sotto alcune abitazioni per poi raccordarsi tramite un pozzetto ad un DN 1000mm in CLS

Inquadramento su base comunale



Inquadramento su base regionale



Inquadramento cartografico di dettaglio

Inquadramento su base C.T.R.

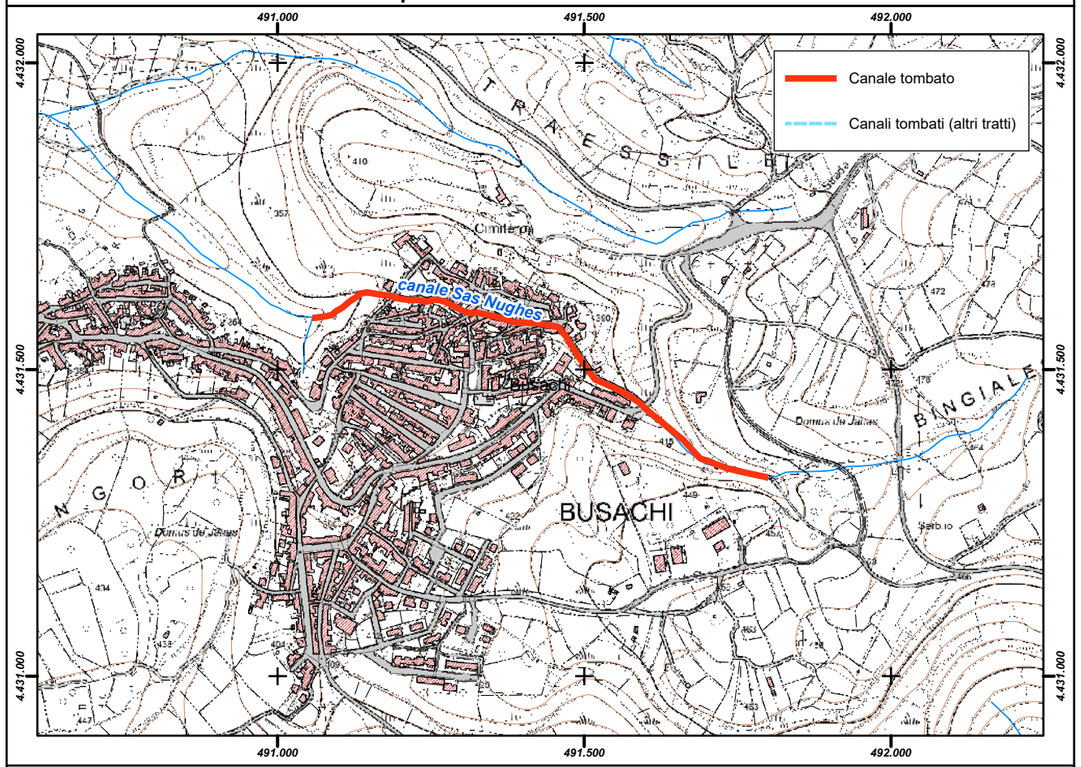

Inquadramento su base ortofoto

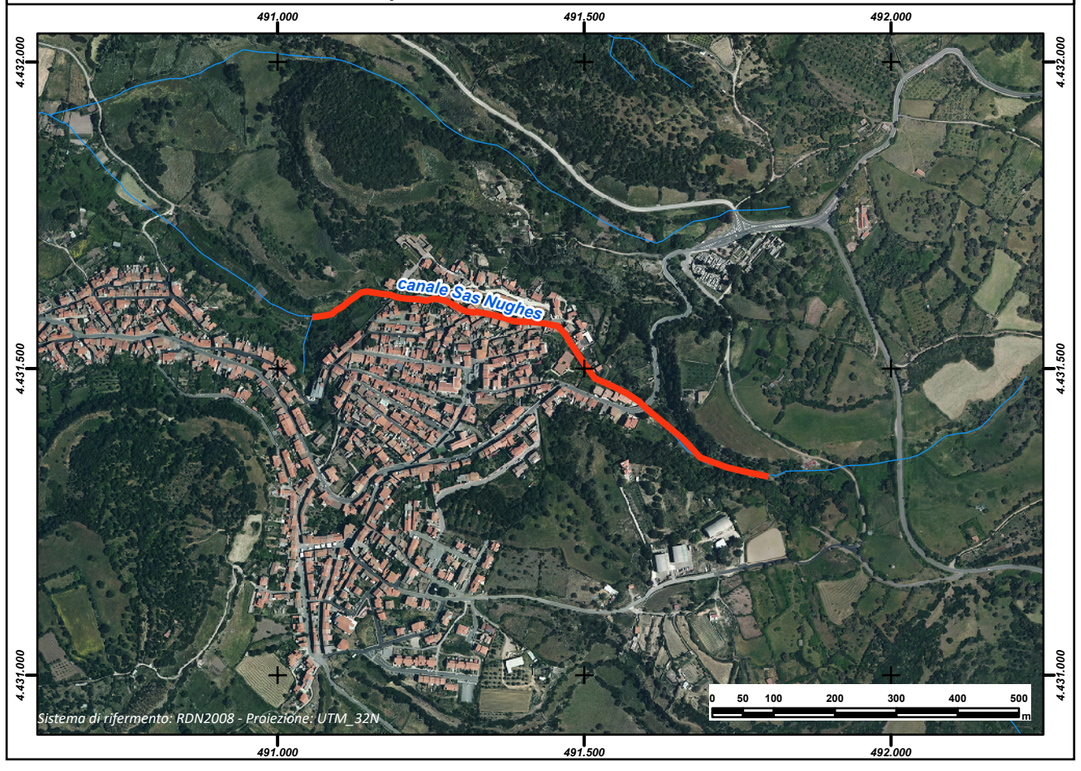

REGIONE AUTÒNOMA DE SARDIGNA
REGIONE AUTONOMA DELLA SARDEGNA

PRESIDÈNTZIA
PRESIDENZA
AUTORITA' DI BACINO REGIONALE DELLA SARDEGNA

Comune	***Calangianus***
Provincia	SS
ID ADIS	SS_ B378_ 001

Dati Generali

Denominazione	**Barrottu**		
Asta fluviale di riferimento	Rio S. Margherita - Pedralza		
Anno di realizzazione	2003		

Dati principali della struttura

Materiale di realizzazione	CLS armato		
Lunghezza (m)	1.838,63		
Area del bacino alla sezione di ingresso principale (Km^2)	1,08		
Forma della sezione	Rettangolare		
Area sez. d'ingresso principale (m^2)	4,00	**Area sezione di uscita (m^2)**	7,00
Portata di progetto (m^3/s)	12,74 (Tr200)	**Eventuale presenza di griglie o caditoie lungo il canale**	Si

Manutenzione

Stato di manutenzione attuale del canale	Medio	**Anno in cui è stata effettuata l'ultima pulizia/manutenzione del canale**	2013

Note e osservazioni

Il Canale presenta caratteristiche diverse per cinque tronchi. La portata di progetto indicata è quella del 1° tronco che misura 380m; il 2° e il 3° tronco hanno una portata di progetto di 21,19mc/s (lunghezza 817m, Sezione 6 mq); il 4° ed il 5° tronco hanno una portata di progetto di 27,38 mc/s (lunghezza 639m; Sezione 7mq). Con Delibera del Comitato Istituzionale n.6 del 25.05.2012 è stato approvato lo studio di adeguamento del PUC al PAI ex art. 8c2 N.A., all'interno del quale è stato studiato anche il Canale Barrottu.

Inquadramento su base comunale



Inquadramento su base regionale



Inquadramento cartografico di dettaglio

Inquadramento su base C.T.R.

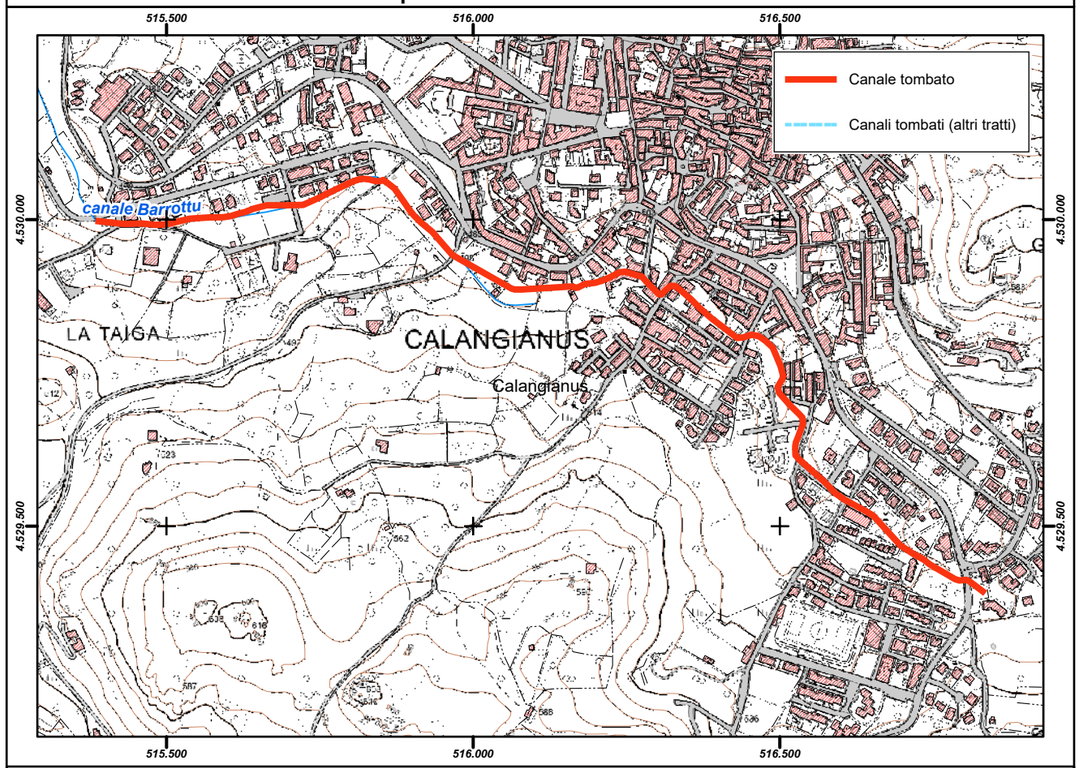

Inquadramento su base ortofoto



REGIONE AUTÒNOMA DE SARDIGNA
REGIONE AUTONOMA DELLA SARDEGNA

PRESIDÈNTZIA
PRESIDENZA
AUTORITA' DI BACINO REGIONALE DELLA SARDEGNA

Comune	***Capoterra***
Provincia	CA
ID ADIS	CA_ B675_ 002

Dati Generali

Denominazione	**Mangioi**
Asta fluviale di riferimento	Rio Mangioi / Concia
Anno di realizzazione	1970

Dati principali della struttura

Materiale di realizzazione	Calcestruzzo		
Lunghezza (m)	2.178,66		
Area del bacino alla sezione di ingresso principale (Km^2)	0,10		
Forma della sezione	Rettangolare; Trapezia		
Area sez. d'ingresso principale (m^2)	2,60	**Area sezione di uscita (m^2)**	2,60
Portata di progetto (m^3/s)	n.d.	**Eventuale presenza di griglie o caditoie lungo il canale**	Si

Manutenzione

Stato di manutenzione attuale del canale	Medio	**Anno in cui è stata effettuata l'ultima pulizia/manutenzione del canale**	2006

Note e osservazioni

Perimetrato in studio PAI a causa di varie insufficienze idrauliche lungo il tracciato.

Inquadramento su base comunale



Inquadramento su base regionale



Inquadramento cartografico di dettaglio

Inquadramento su base C.T.R.

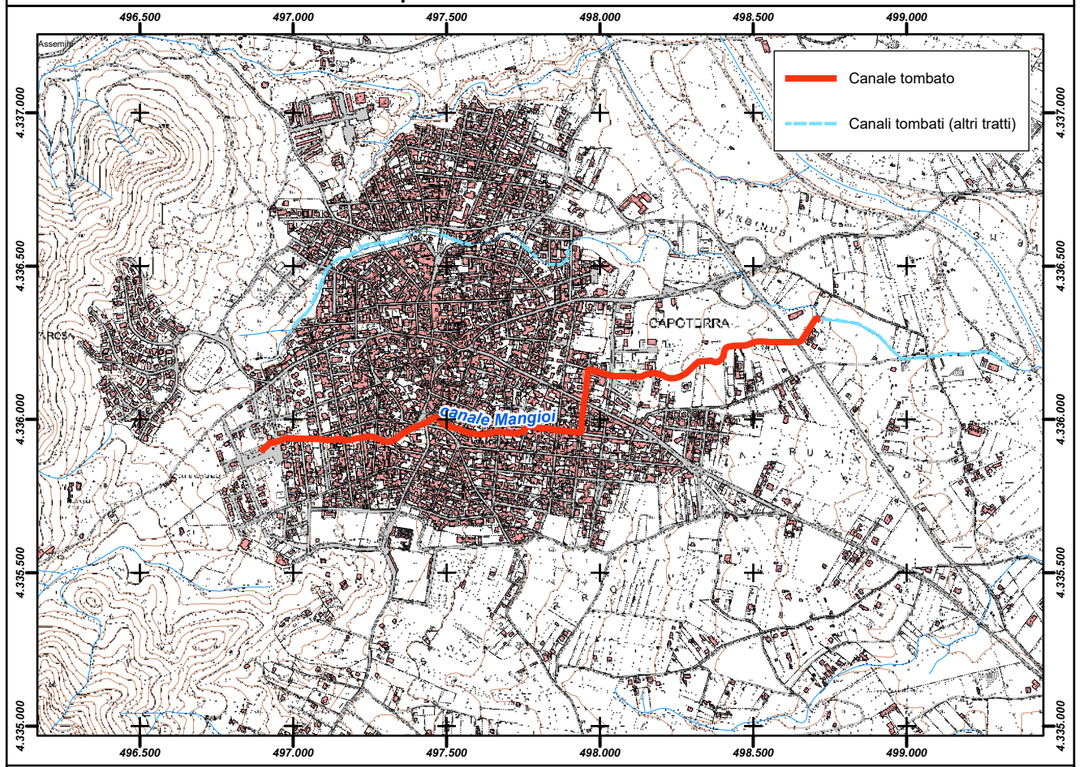

Inquadramento su base ortofoto

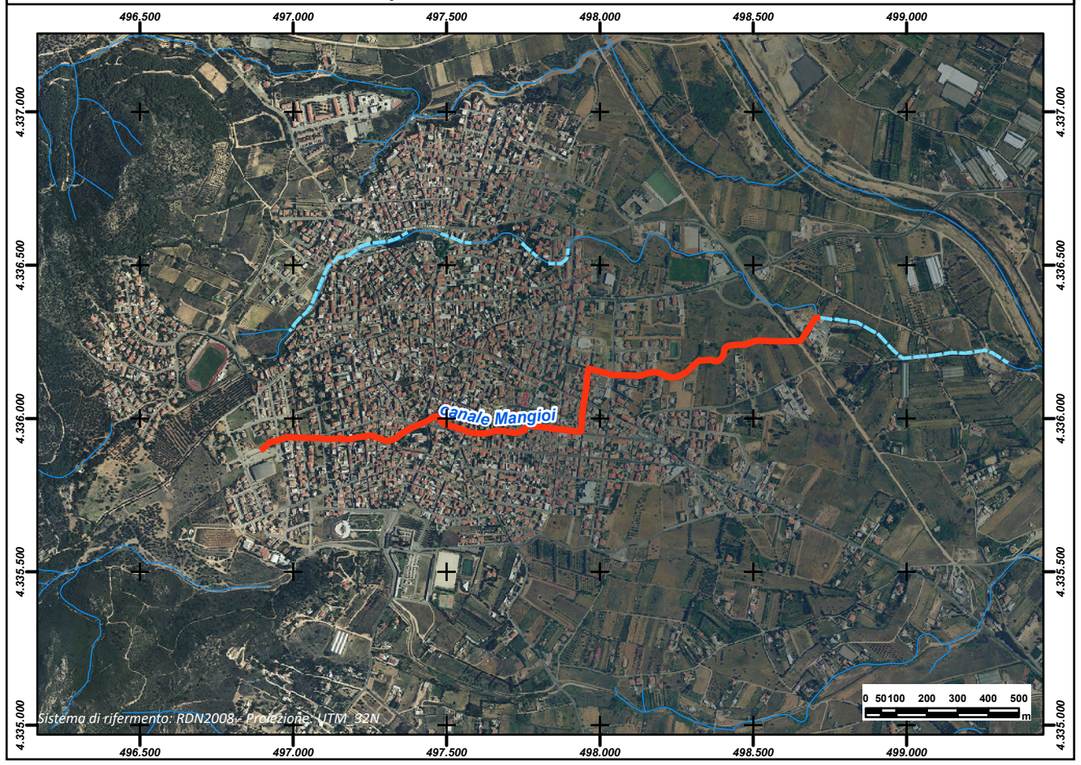

REGIONE AUTÒNOMA DE SARDIGNA
REGIONE AUTONOMA DELLA SARDEGNA

PRESIDÈNTZIA
PRESIDENZA
AUTORITA' DI BACINO REGIONALE DELLA SARDEGNA

Comune	***Capoterra***
Provincia	CA
ID ADIS	CA_ B675_ 001

Dati Generali

Denominazione	**Liori**
Asta fluviale di riferimento	Rio Liori
Anno di realizzazione	1970

Dati principali della struttura

Materiale di realizzazione	Calcestruzzo		
Lunghezza (m)	1.481,70		
Area del bacino alla sezione di ingresso principale (Km^2)	0,11		
Forma della sezione	Rettangolare; Trapezia		
Area sez. d'ingresso principale (m^2)	5,40	**Area sezione di uscita (m^2)**	13,00
Portata di progetto (m^3/s)	n.d.	**Eventuale presenza di griglie o caditoie lungo il canale**	Si

Manutenzione

Stato di manutenzione attuale del canale	Medio	**Anno in cui è stata effettuata l'ultima pulizia/manutenzione del canale**	2007

Note e osservazioni

Perimetrato in studio PAI a causa di varie insufficienze idrauliche lungo il tracciato. Sintesi sullo stato attuale del canale contenuta nella Scheda informativa per gli interventi connessi ai fenomeni alluvionali, in allegato al progetto di Variante al PAI ex art. 37 c.2, proposta dal Comune di Capoterra

Inquadramento su base comunale



Inquadramento su base regionale



Inquadramento cartografico di dettaglio

Inquadramento su base C.T.R.

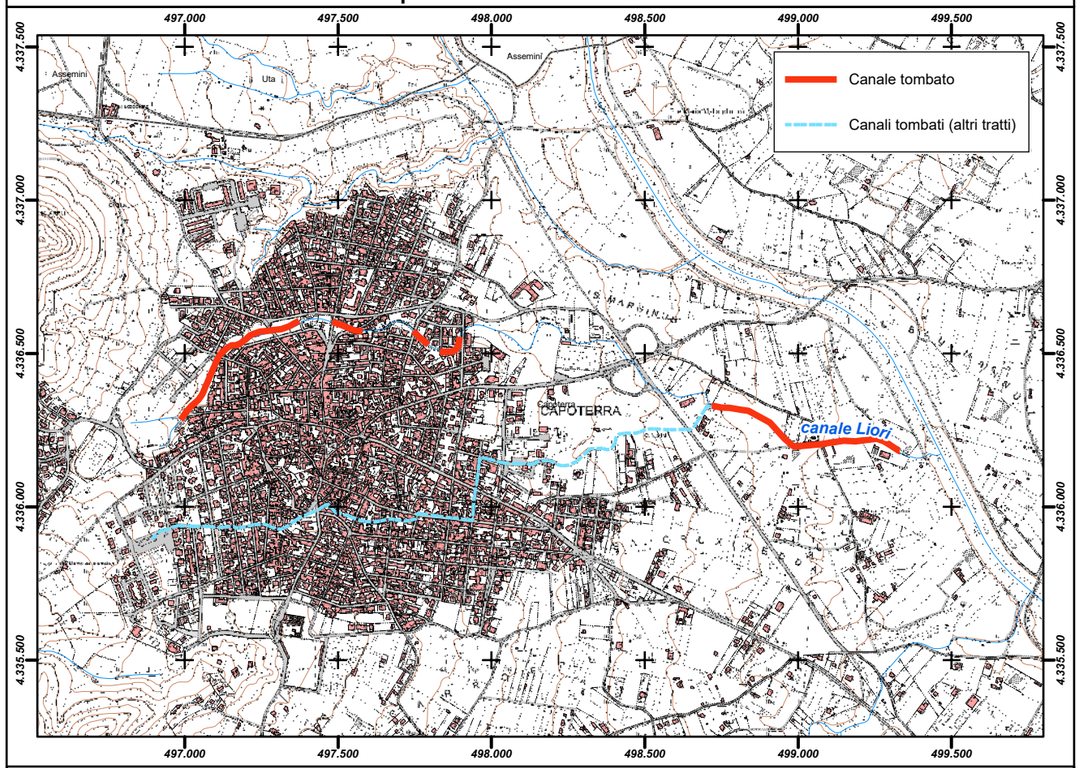

Inquadramento su base ortofoto

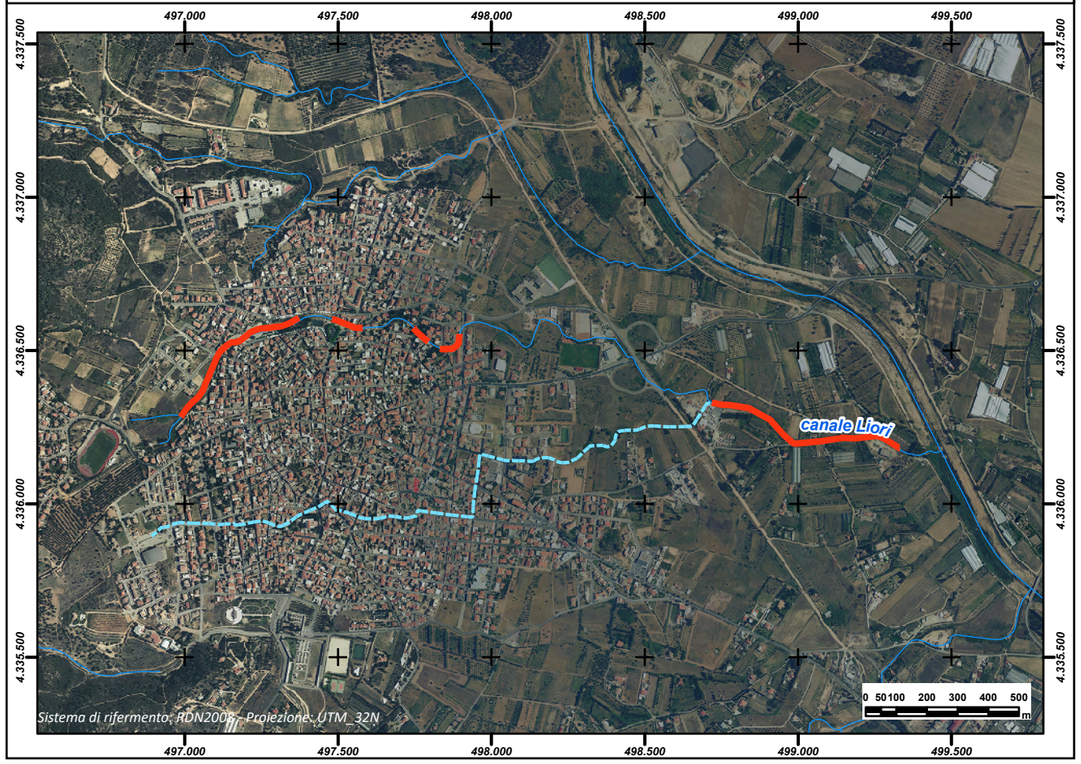

REGIONE AUTÒNOMA DE SARDIGNA
REGIONE AUTONOMA DELLA SARDEGNA

PRESIDÈNTZIA
PRESIDENZA
AUTORITA' DI BACINO REGIONALE DELLA SARDEGNA

Comune	***Carbonia***
Provincia	CA
ID ADIS	CA_ B745_ 001

Dati Generali

Denominazione	**Costa Medau Becciu**
Asta fluviale di riferimento	Rio S'acqua Stanziali
Anno di realizzazione	n.d.

Dati principali della struttura

Materiale di realizzazione	CLS armato		
Lunghezza (m)	175,66		
Area del bacino alla sezione di ingresso principale (Km^2)	1,46		
Forma della sezione	Rettangolare		
Area sez. d'ingresso principale (m^2)	2,52	**Area sezione di uscita (m^2)**	1,476
Portata di progetto (m^3/s)	n.d.	**Eventuale presenza di griglie o caditoie lungo il canale**	Si

Manutenzione

Stato di manutenzione attuale del canale	Medio	**Anno in cui è stata effettuata l'ultima pulizia/manutenzione del canale**	n.d.

Note e osservazioni

Il canale ha forma rettangolare e scarica all'interno di un tombino aperto all'incrocio tra la Via Costa Medau Becciu e la Via Don Bosco, quindi interseca la Via Don Bosco con sezione trapezia avente misure: Bmagg. 2,80m; B min. 0,80m; Lato obliquo 1,30m e H 0,88m

Inquadramento su base comunale



Inquadramento su base regionale



Inquadramento cartografico di dettaglio

Inquadramento su base C.T.R.

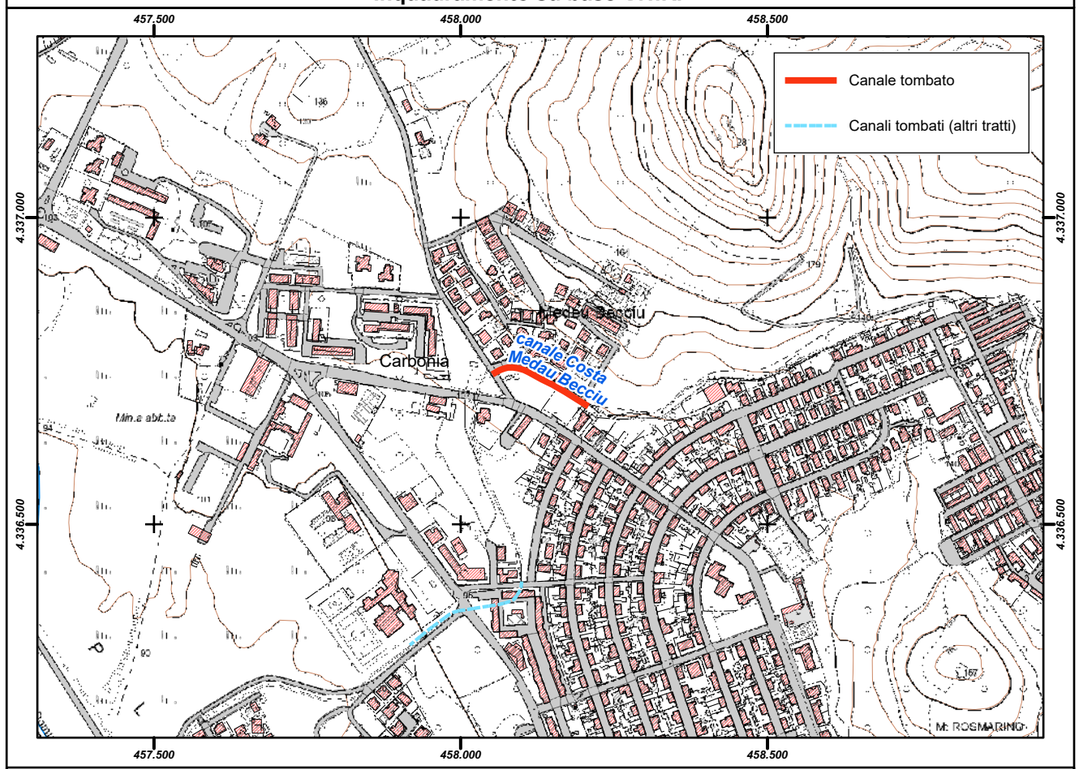

Inquadramento su base ortofoto

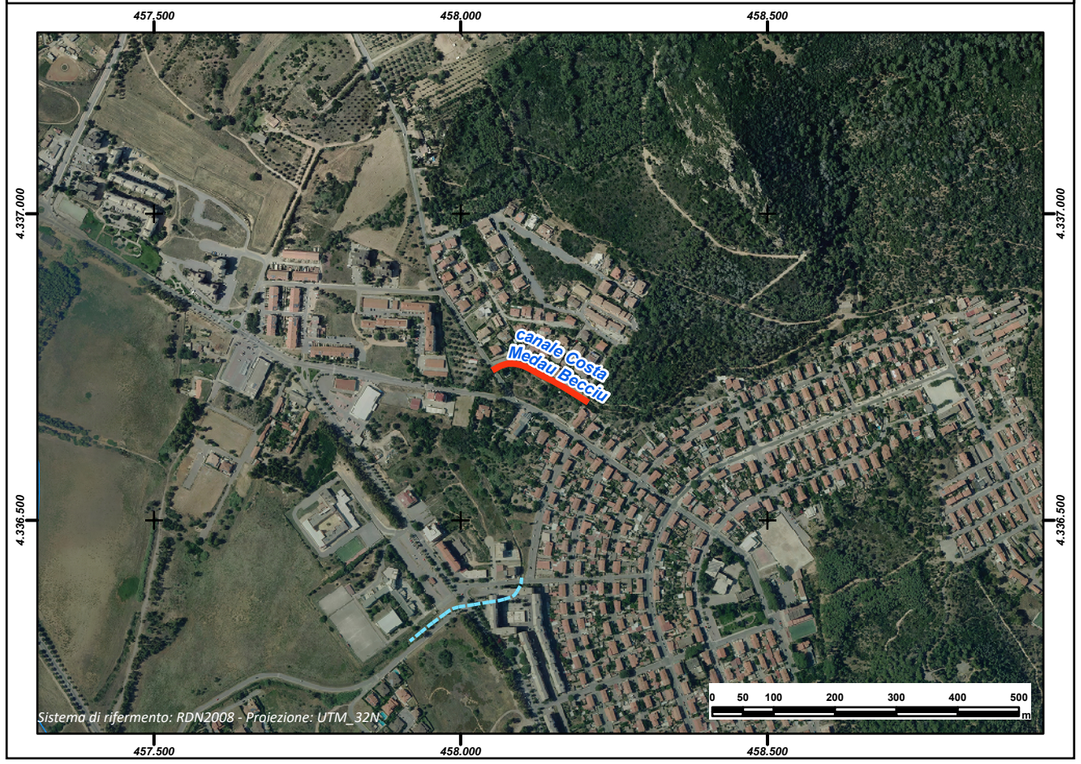

REGIONE AUTÒNOMA DE SARDIGNA
REGIONE AUTONOMA DELLA SARDEGNA

PRESIDÈNTZIA
PRESIDENZA
AUTORITA' DI BACINO REGIONALE DELLA SARDEGNA

Comune	***Carbonia***
Provincia	CA
ID ADIS	CA_ B745_ 002

Dati Generali

Denominazione	**Via Barbagia - Via Castelsardo**		
Asta fluviale di riferimento	Rio S'acqua Stanziali		
Anno di realizzazione	n.d.		

Dati principali della struttura

Materiale di realizzazione	Tubolare CLS		
Lunghezza (m)	223,24		
Area del bacino alla sezione di ingresso principale (Km^2)	1,46		
Forma della sezione	Circolare		
Area sez. d'ingresso principale (m^2)	1,58	**Area sezione di uscita (m^2)**	3,14
Portata di progetto (m^3/s)	n.d.	**Eventuale presenza di griglie o caditoie lungo il canale**	No

Manutenzione

Stato di manutenzione attuale del canale	Medio	**Anno in cui è stata effettuata l'ultima pulizia/manutenzione del canale**	n.d.

Note e osservazioni

L'ingresso del canale ha la forma trapezia che lo caratterizza nei tratti a cielo aperto e si raccorda al canale circolare. Prima dell'ingresso è presente una vasca di laminazione. L'uscita del canale ha la forma circolare (diam 2m) anche se presenta all'imbocco un manufatto di protezione di forma rettangolare Largh. 2,40m x H 1,70m.

Inquadramento su base comunale



Inquadramento su base regionale



Inquadramento cartografico di dettaglio

Inquadramento su base C.T.R.

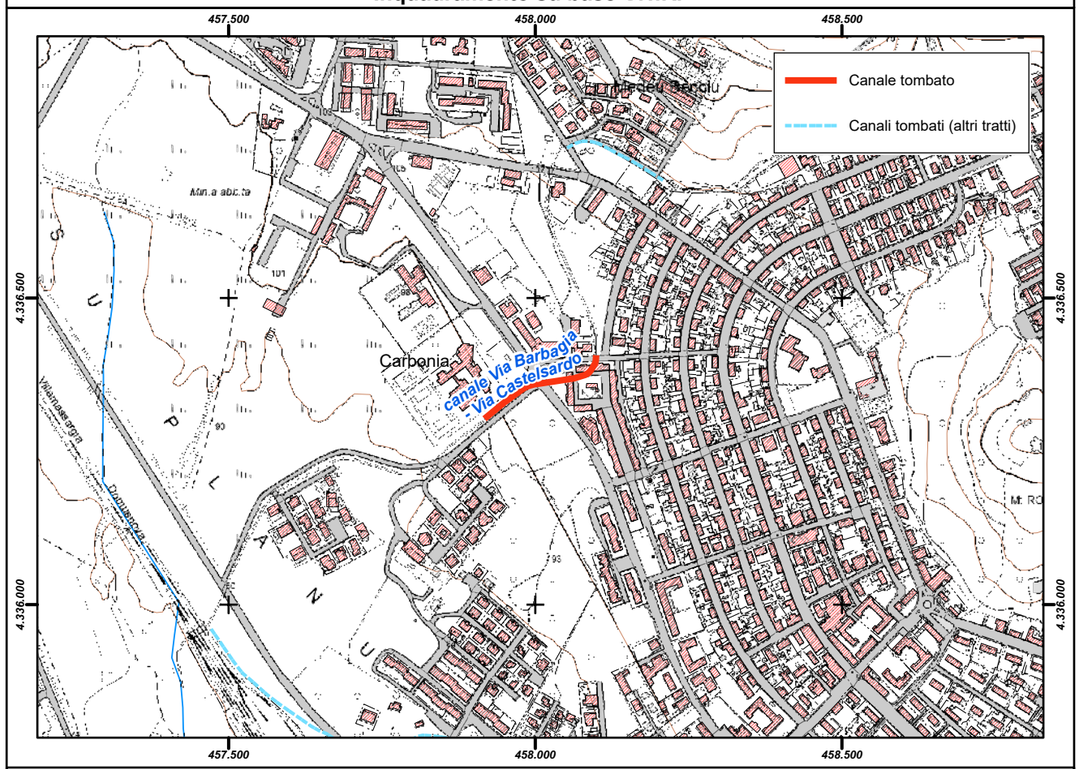

Inquadramento su base ortofoto



REGIONE AUTÒNOMA DE SARDIGNA
REGIONE AUTONOMA DELLA SARDEGNA

PRESIDÈNTZIA
PRESIDENZA
AUTORITA' DI BACINO REGIONALE DELLA SARDEGNA

Comune	***Carbonia***
Provincia	CA
ID ADIS	CA_ B745_ 003

Dati Generali

Denominazione	**Monte Rosmarino**
Asta fluviale di riferimento	Rio Cannas
Anno di realizzazione	n.d.

Dati principali della struttura

Materiale di realizzazione	CLS armato		
Lunghezza (m)	828,98		
Area del bacino alla sezione di ingresso principale (Km^2)	0,7		
Forma della sezione	Rettangolare		
Area sez. d'ingresso principale (m^2)	4,94	**Area sezione di uscita (m^2)**	2,72
Portata di progetto (m^3/s)	n.d.	**Eventuale presenza di griglie o caditoie lungo il canale**	No

Manutenzione

Stato di manutenzione attuale del canale	Scarso	**Anno in cui è stata effettuata l'ultima pulizia/manutenzione del canale**	n.d.

Note e osservazioni

L'accesso al canale è provvisoriamente chiuso con una griglia in ferro ormai completamente deteriorata. L'imbocco è quasi completamente occluso da detriti, vegetazione e materiali vari. L'uscita del canale sembra libera da intasamenti.

Inquadramento su base comunale



Inquadramento su base regionale



Inquadramento cartografico di dettaglio

Inquadramento su base C.T.R.

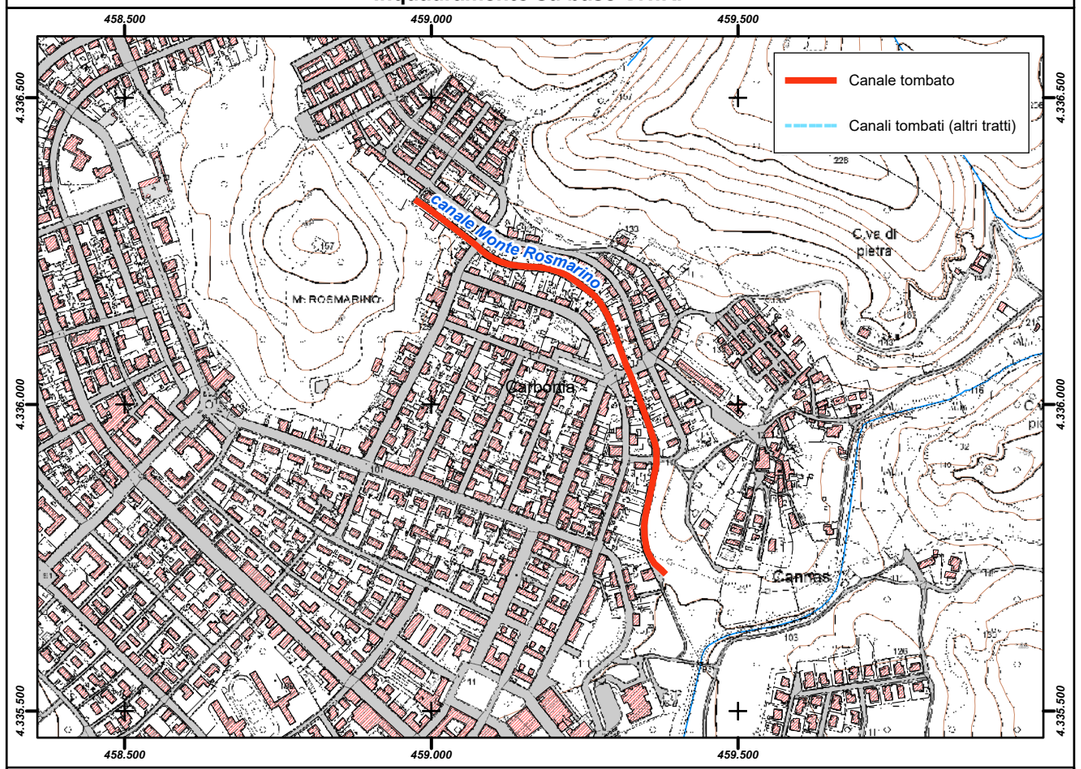

Inquadramento su base ortofoto

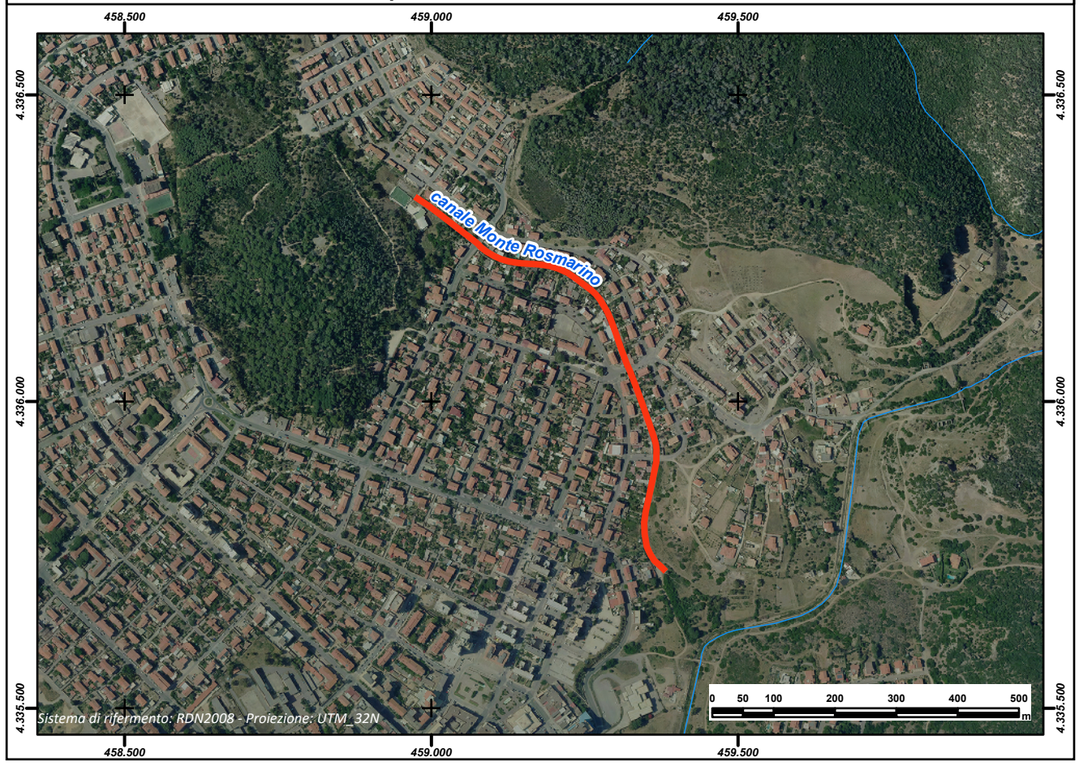

REGIONE AUTÒNOMA DE SARDIGNA
REGIONE AUTONOMA DELLA SARDEGNA

PRESIDÈNTZIA
PRESIDENZA
AUTORITA' DI BACINO REGIONALE DELLA SARDEGNA

Comune	***Carbonia***
Provincia	CA
ID ADIS	CA_ B745_ 004

Dati Generali

Denominazione	**Santa Caterina**
Asta fluviale di riferimento	Rio Santu Milanu
Anno di realizzazione	n.d.

Dati principali della struttura

Materiale di realizzazione	CLS armato		
Lunghezza (m)	1.101,65		
Area del bacino alla sezione di ingresso principale (Km^2)	0,6		
Forma della sezione	Rettangolare		
Area sez. d'ingresso principale (m^2)	3,25	**Area sezione di uscita (m^2)**	3,20
Portata di progetto (m^3/s)	n.d.	**Eventuale presenza di griglie o caditoie lungo il canale**	No

Manutenzione

Stato di manutenzione attuale del canale	Medio	**Anno in cui è stata effettuata l'ultima pulizia/manutenzione del canale**	n.d.

Note e osservazioni

Il canale presenta delle opere a monte dell'ingresso quali: una vasca di laminazione di forma trapezia avente 2 diverse profondità. La parte di vasca in cui scarica il canale di monte misura Lung. 6,40m Larg. 6,00/6,50m H 2,90m. La parte di vasca in cui scarica sia il canale di monte che quello laterale misura Lung. 5,60 Larg. 6,50/7,50 H 4,20. La vasca di calma, scarica quindi tramite uno stramazzo (L=7,50 x H 3,20) dotato alla base di 2 fori con diam 0,30m nel canale principale.

Inquadramento su base comunale



Inquadramento su base regionale



Inquadramento cartografico di dettaglio

Inquadramento su base C.T.R.

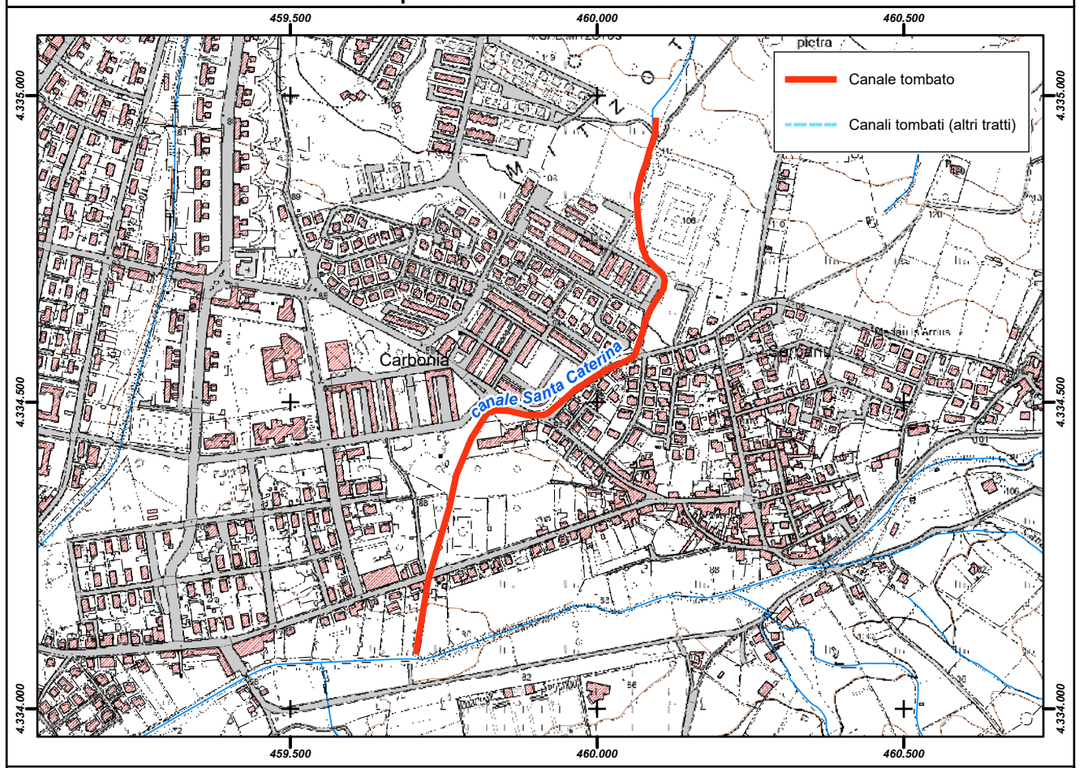

Inquadramento su base ortofoto



REGIONE AUTÒNOMA DE SARDIGNA
REGIONE AUTONOMA DELLA SARDEGNA

PRESIDÈNTZIA
PRESIDENZA
AUTORITA' DI BACINO REGIONALE DELLA SARDEGNA

Comune	***Carbonia***
Provincia	CA
ID ADIS	CA_ B745_ 005

Dati Generali

Denominazione	**Zona Stadio**		
Asta fluviale di riferimento	Rio S'acqua Stanziali		
Anno di realizzazione	1997-2004		

Dati principali della struttura

Materiale di realizzazione	CLS armato		
Lunghezza (m)	715,70		
Area del bacino alla sezione di ingresso principale (Km^2)	1,3		
Forma della sezione	Rettangolare		
Area sez. d'ingresso principale (m^2)	6,00	**Area sezione di uscita (m^2)**	6,25
Portata di progetto (m^3/s)	16,92	**Eventuale presenza di griglie o caditoie lungo il canale**	No

Manutenzione

Stato di manutenzione attuale del canale	Medio	**Anno in cui è stata effettuata l'ultima pulizia/manutenzione del canale**	n.d.

Note e osservazioni

Inquadramento su base comunale	**Inquadramento su base regionale**
	

Inquadramento cartografico di dettaglio

Inquadramento su base C.T.R.

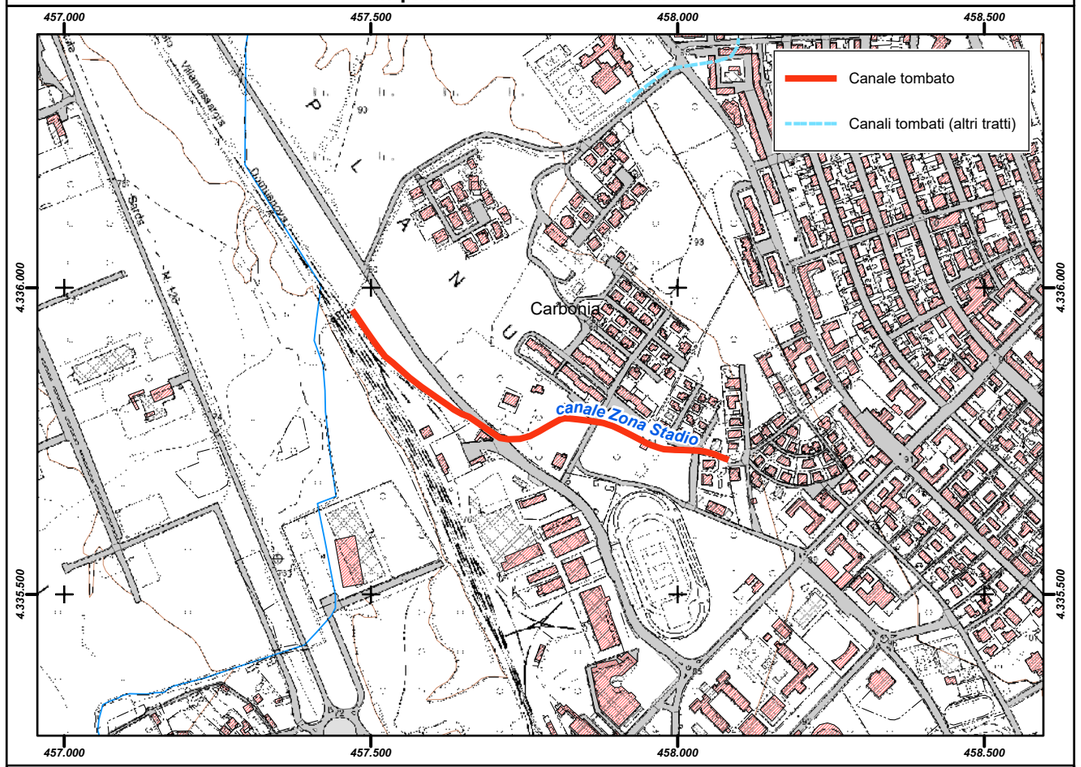

Inquadramento su base ortofoto

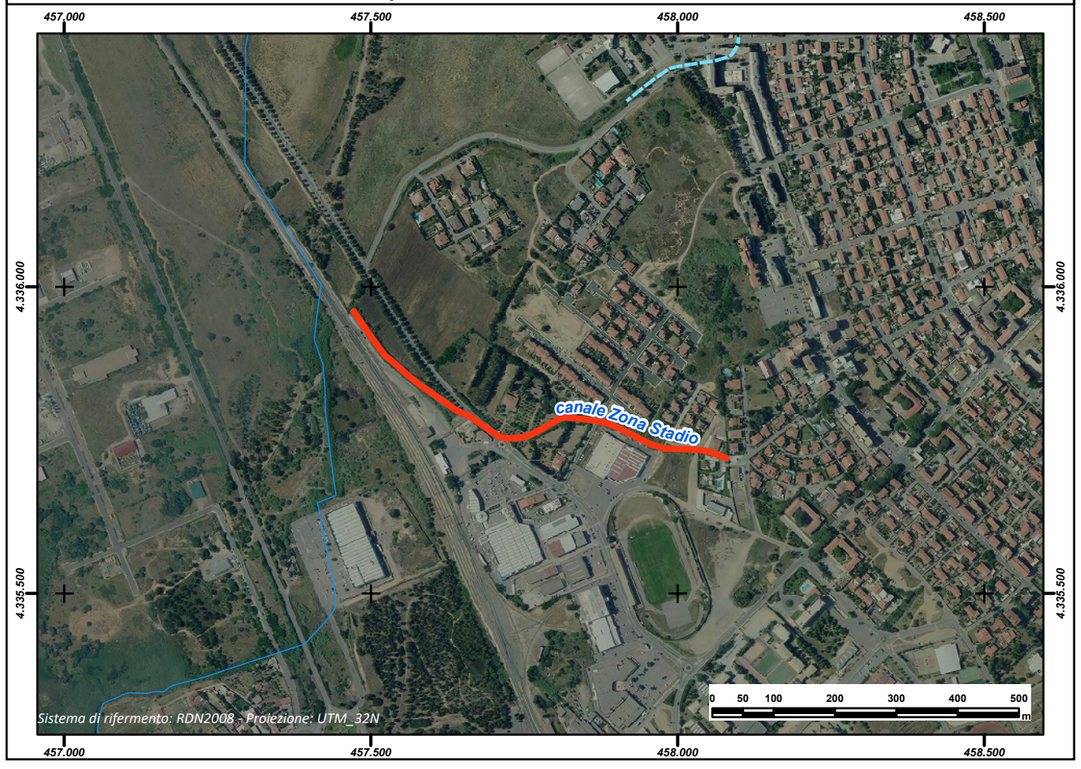

REGIONE AUTÒNOMA DE SARDIGNA
REGIONE AUTONOMA DELLA SARDEGNA

PRESIDÈNTZIA
PRESIDENZA
AUTORITA' DI BACINO REGIONALE DELLA SARDEGNA

Comune	***Cargeghe***
Provincia	SS
ID ADIS	SS_ B772_ 001

Dati Generali

Denominazione	**Su Cantareddu**
Asta fluviale di riferimento	Riu de Molini
Anno di realizzazione	1980

Dati principali della struttura

Materiale di realizzazione	Calcestruzzo		
Lunghezza (m)	243,07		
Area del bacino alla sezione di ingresso principale (Km^2)	n.d.		
Forma della sezione	Rettangolare		
Area sez. d'ingresso principale (m^2)	2,65	**Area sezione di uscita (m^2)**	8,30
Portata di progetto (m^3/s)	n.d.	**Eventuale presenza di griglie o caditoie lungo il canale**	Si

Manutenzione

Stato di manutenzione attuale del canale	Medio	**Anno in cui è stata effettuata l'ultima pulizia/manutenzione del canale**	2014

Note e osservazioni

L'imboccatura del canale è di forma trapezoidale

Inquadramento su base comunale



Inquadramento su base regionale



Inquadramento cartografico di dettaglio

Inquadramento su base C.T.R.

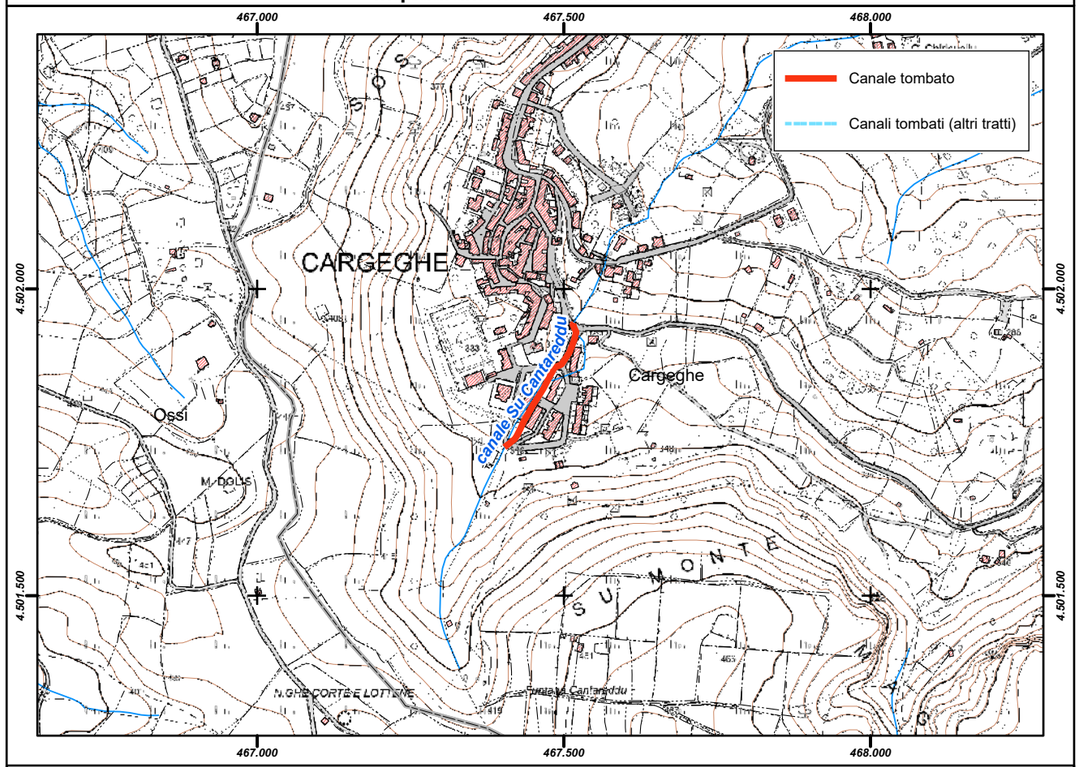

Inquadramento su base ortofoto

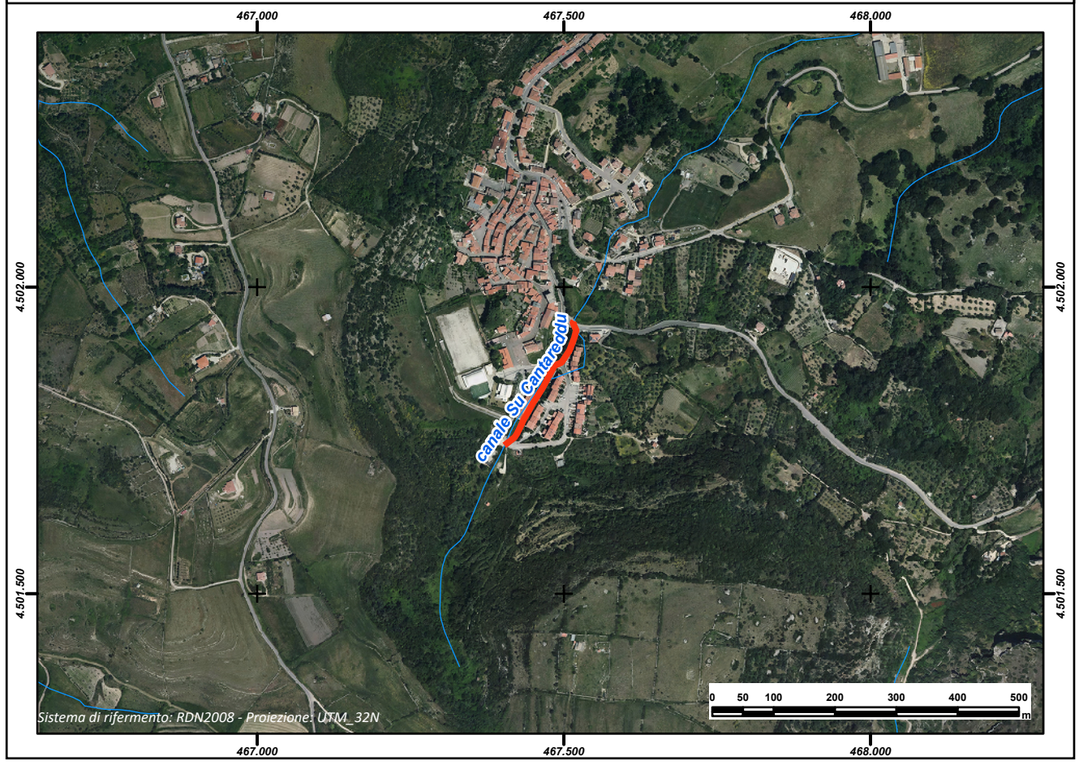

REGIONE AUTÒNOMA DE SARDIGNA
REGIONE AUTONOMA DELLA SARDEGNA

PRESIDÈNTZIA
PRESIDENZA
AUTORITA' DI BACINO REGIONALE DELLA SARDEGNA

Comune	***Castelsardo***
Provincia	SS
ID ADIS	SS_ C272_ 001C

Dati Generali

Denominazione	**Rio Lu Pozzu**
Asta fluviale di riferimento	Rio Lu Pozzu
Anno di realizzazione	1985-1988

Dati principali della struttura

Materiale di realizzazione	Calcestruzzo		
Lunghezza (m)	278,85		
Area del bacino alla sezione di ingresso principale (Km^2)	2.168		
Forma della sezione	Circolare		
Area sez. d'ingresso principale (m^2)	0,785	**Area sezione di uscita (m^2)**	0,785
Portata di progetto (m^3/s)	25	**Eventuale presenza di griglie o caditoie lungo il canale**	Si

Manutenzione

Stato di manutenzione attuale del canale	Scarso	**Anno in cui è stata effettuata l'ultima pulizia/manutenzione del canale**	2006

Note e osservazioni

Il tratto con criticità è composto da tubo in cemento DN 1000mm (Via Salvino) non idoneo ad assorbire la portata di piena con periodo di ritorno pari a 100 anni

Inquadramento su base comunale



Inquadramento su base regionale



Inquadramento cartografico di dettaglio

Inquadramento su base C.T.R.

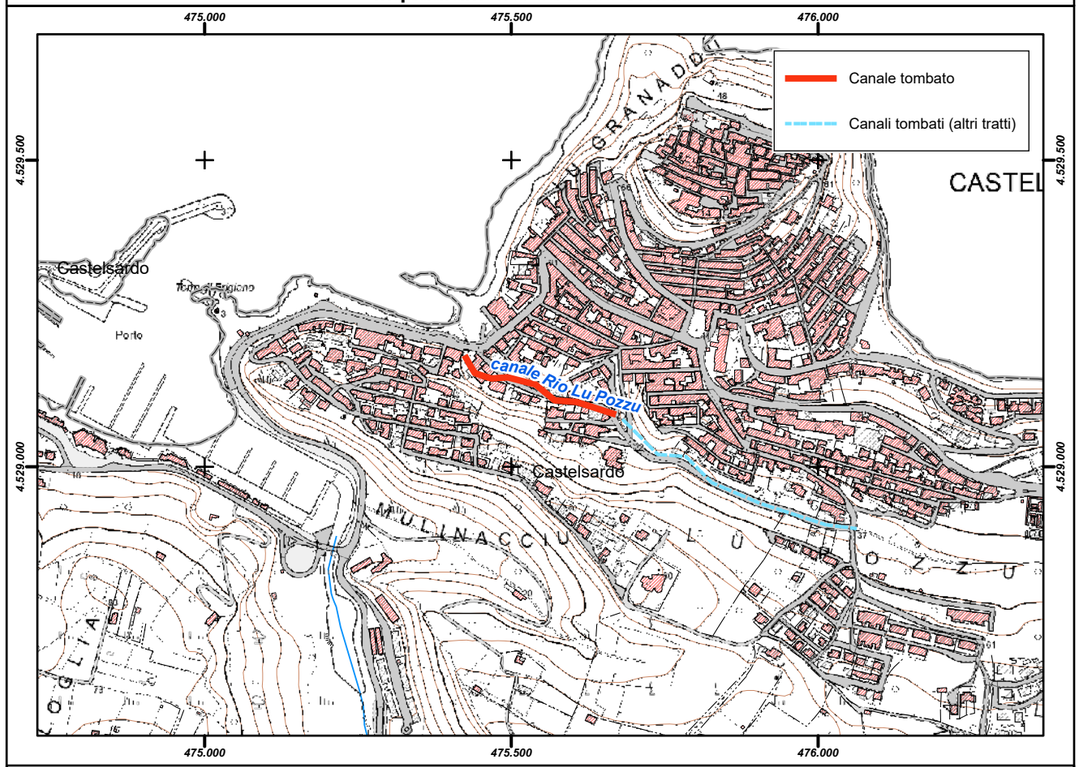

Inquadramento su base ortofoto



REGIONE AUTÒNOMA DE SARDIGNA
REGIONE AUTONOMA DELLA SARDEGNA

PRESIDÈNTZIA
PRESIDENZA
AUTORITA' DI BACINO REGIONALE DELLA SARDEGNA

Comune	***Castelsardo***
Provincia	SS
ID ADIS	SS_ C272_ 001B

Dati Generali

Denominazione	**Rio Lu Pozzu**
Asta fluviale di riferimento	Rio Lu Pozzu
Anno di realizzazione	2000

Dati principali della struttura

Materiale di realizzazione	Calcestruzzo		
Lunghezza (m)	440,19		
Area del bacino alla sezione di ingresso principale (Km^2)	2,168		
Forma della sezione	Rettangolare		
Area sez. d'ingresso principale (m^2)	4,00	**Area sezione di uscita (m^2)**	4,00
Portata di progetto (m^3/s)	n.d.	**Eventuale presenza di griglie o caditoie lungo il canale**	Si

Manutenzione

Stato di manutenzione attuale del canale	Scarso	**Anno in cui è stata effettuata l'ultima pulizia/manutenzione del canale**	2006

Note e osservazioni

Inquadramento su base comunale



Inquadramento su base regionale



Inquadramento cartografico di dettaglio

Inquadramento su base C.T.R.

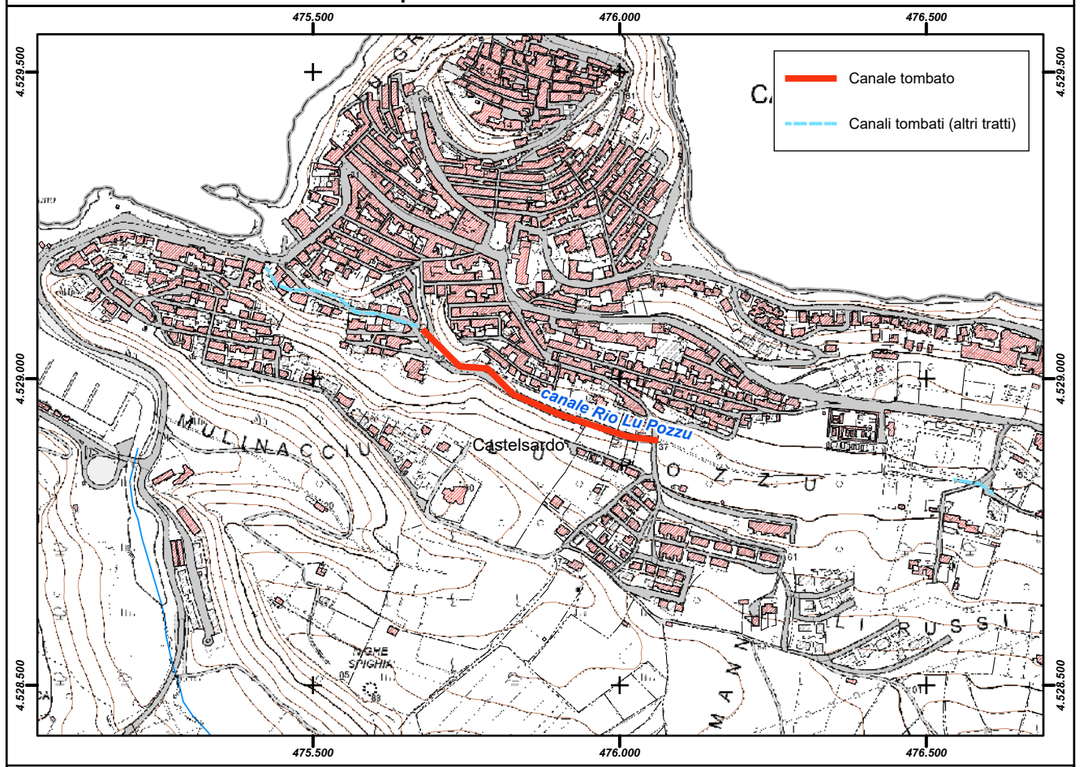

Inquadramento su base ortofoto



REGIONE AUTÒNOMA DE SARDIGNA
REGIONE AUTONOMA DELLA SARDEGNA

PRESIDÈNTZIA
PRESIDENZA
AUTORITA' DI BACINO REGIONALE DELLA SARDEGNA

Comune	***Castelsardo***
Provincia	SS
ID ADIS	SS_ C272_ 001A

Dati Generali

Denominazione	**Rio Lu Pozzu**
Asta fluviale di riferimento	Rio Lu Pozzu
Anno di realizzazione	2001

Dati principali della struttura

Materiale di realizzazione	Calcestruzzo		
Lunghezza (m)	71,18		
Area del bacino alla sezione di ingresso principale (Km^2)	2,168		
Forma della sezione	Circolare		
Area sez. d'ingresso principale (m^2)	1,57	**Area sezione di uscita (m^2)**	1,57
Portata di progetto (m^3/s)	n.d.	**Eventuale presenza di griglie o caditoie lungo il canale**	Si

Manutenzione

Stato di manutenzione attuale del canale	Scarso	**Anno in cui è stata effettuata l'ultima pulizia/manutenzione del canale**	2006

Note e osservazioni

Due tubolari di diametro 1000 mm

Inquadramento su base comunale



Inquadramento su base regionale



Inquadramento cartografico di dettaglio

Inquadramento su base C.T.R.

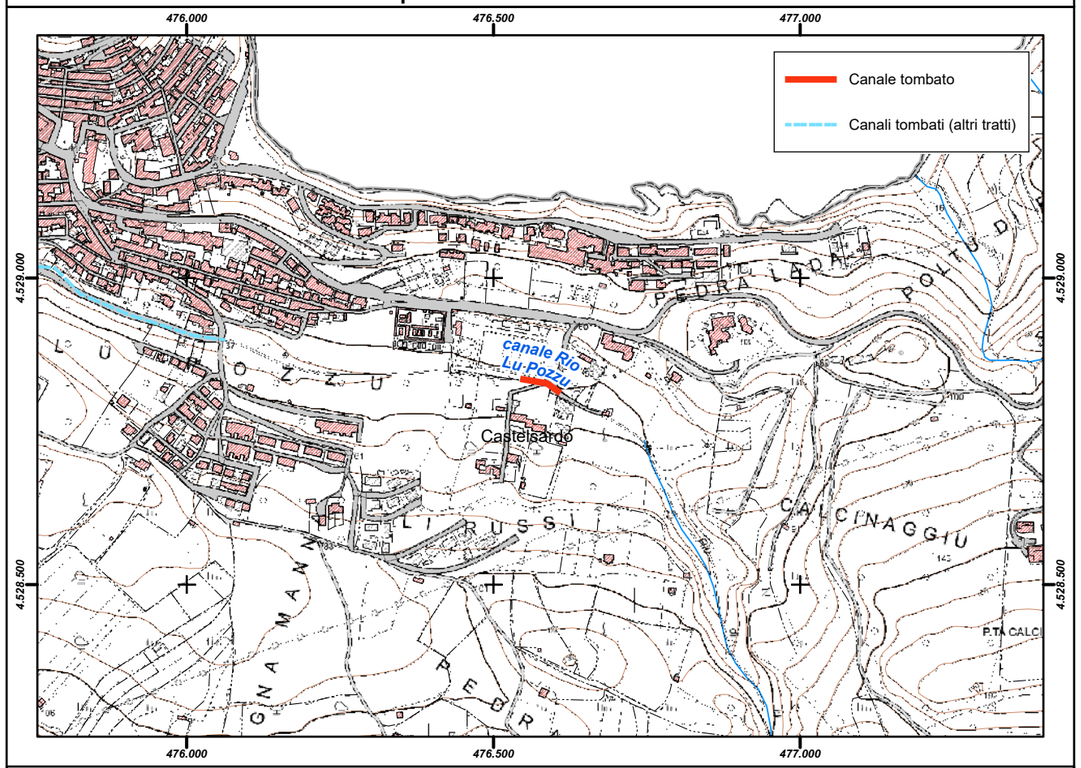

Inquadramento su base ortofoto



REGIONE AUTÒNOMA DE SARDIGNA
REGIONE AUTONOMA DELLA SARDEGNA

PRESIDÈNTZIA
PRESIDENZA
AUTORITA' DI BACINO REGIONALE DELLA SARDEGNA

Comune	***Cuglieri***
Provincia	OR
ID ADIS	OR_ D200_ 001

Dati Generali

Denominazione	**Riu Salamedu**
Asta fluviale di riferimento	Riu Pedra Onada
Anno di realizzazione	1991

Dati principali della struttura

Materiale di realizzazione	CLS armato		
Lunghezza (m)	352,18		
Area del bacino alla sezione di ingresso principale (Km^2)	9,8477		
Forma della sezione	Rettangolare		
Area sez. d'ingresso principale (m^2)	6,00	**Area sezione di uscita (m^2)**	6,00
Portata di progetto (m^3/s)	38,46	**Eventuale presenza di griglie o caditoie lungo il canale**	Si

Manutenzione

Stato di manutenzione attuale del canale	Scarso	**Anno in cui è stata effettuata l'ultima pulizia/manutenzione del canale**	n.d.

Note e osservazioni

Il tratto tombato si trova nella frazione Santa Caterina di Pittinurri

Inquadramento su base comunale



Inquadramento su base regionale



Inquadramento cartografico di dettaglio

Inquadramento su base C.T.R.

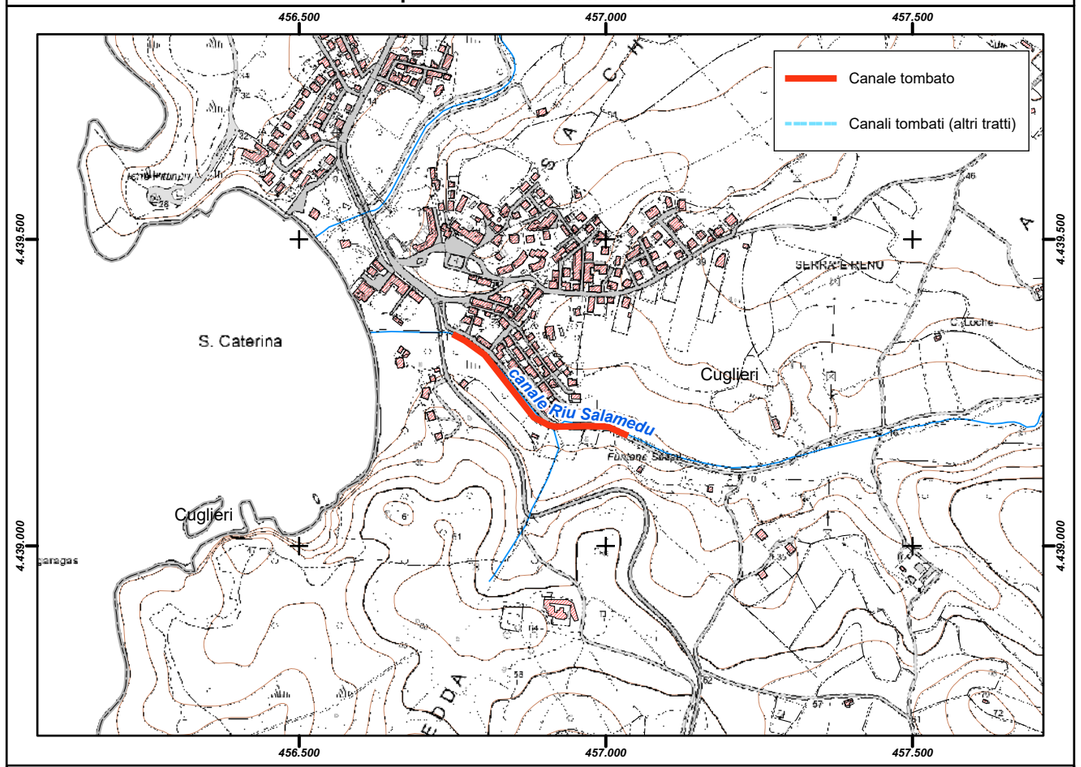

Inquadramento su base ortofoto

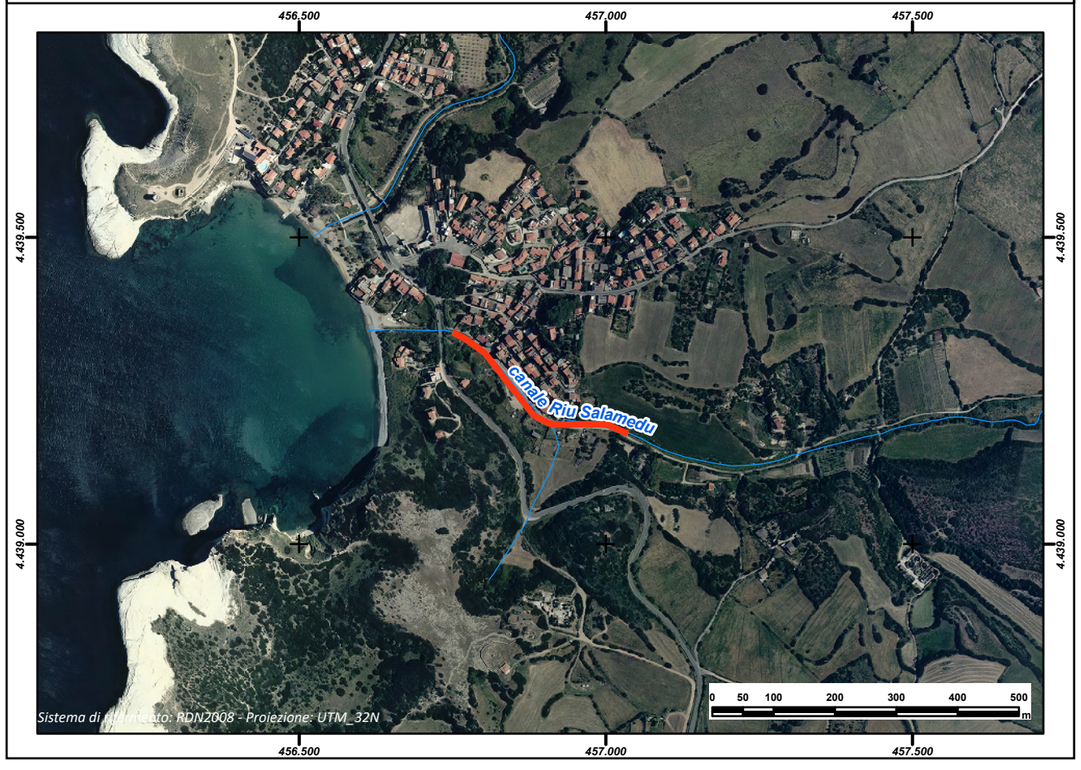

REGIONE AUTÒNOMA DE SARDIGNA
REGIONE AUTONOMA DELLA SARDEGNA

PRESIDÈNTZIA
PRESIDENZA
AUTORITA' DI BACINO REGIONALE DELLA SARDEGNA

Comune	***Dolianova***
Provincia	CA
ID ADIS	CA_ D323_ 001

Dati Generali

Denominazione	**Rio Baccu**		
Asta fluviale di riferimento	Rio Baccu		
Anno di realizzazione	2010		

Dati principali della struttura

Materiale di realizzazione	CLS armato		
Lunghezza (m)	984,23		
Area del bacino alla sezione di ingresso principale (Km^2)	2,10		
Forma della sezione	Rettangolare		
Area sez. d'ingresso principale (m^2)	1,59	**Area sezione di uscita (m^2)**	2,10
Portata di progetto (m^3/s)	13,80	**Eventuale presenza di griglie o caditoie lungo il canale**	Si

Manutenzione

Stato di manutenzione attuale del canale	Buono	**Anno in cui è stata effettuata l'ultima pulizia/manutenzione del canale**	2010

Note e osservazioni

Il canale lungo il suo corso ha caratteristiche dimensionali differenti

Inquadramento su base comunale



Inquadramento su base regionale



Inquadramento cartografico di dettaglio

Inquadramento su base C.T.R.

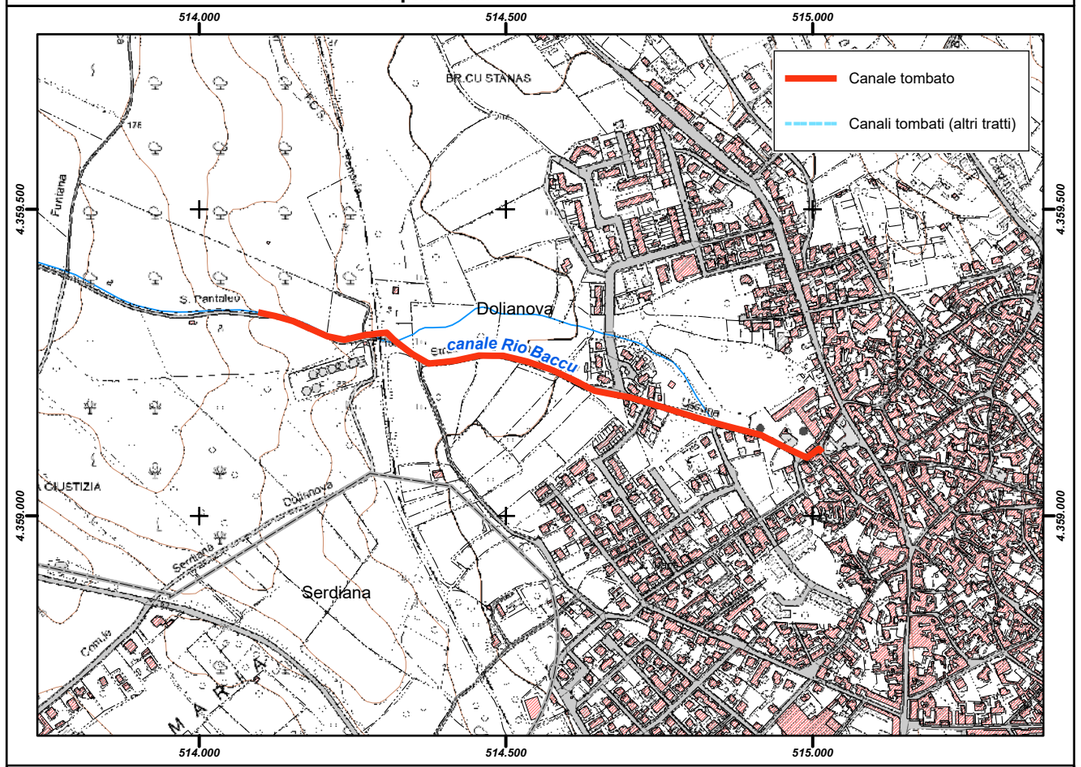

Inquadramento su base ortofoto

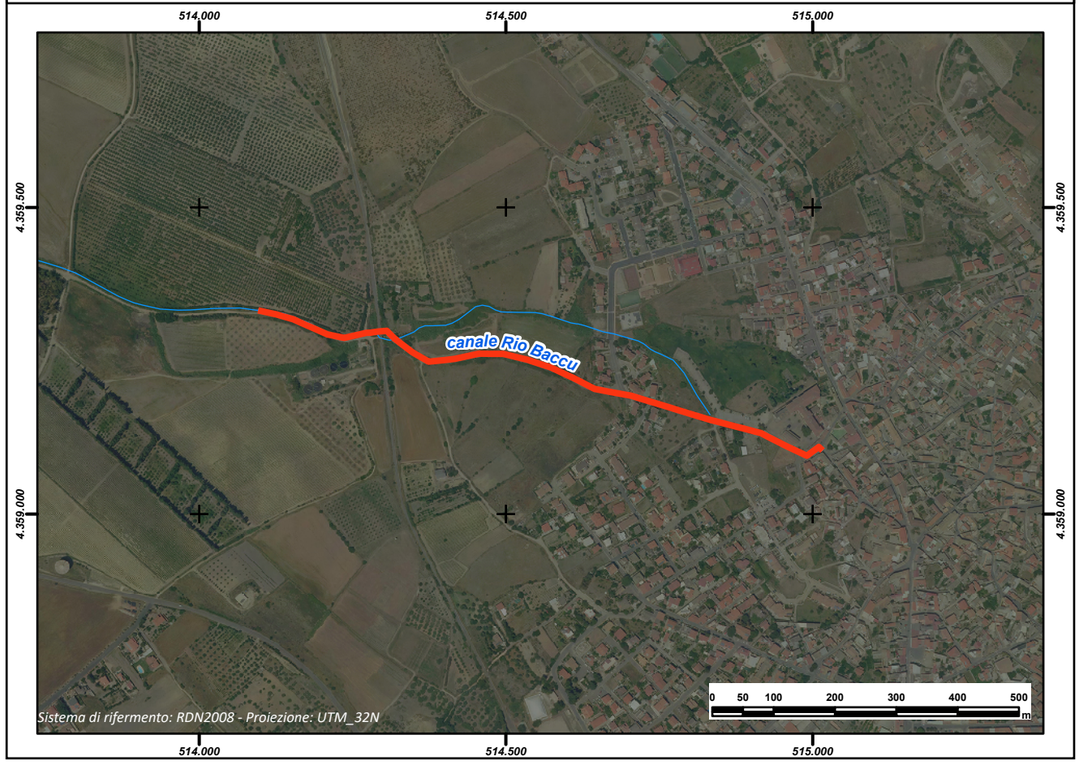

REGIONE AUTÒNOMA DE SARDIGNA
REGIONE AUTONOMA DELLA SARDEGNA

PRESIDÈNTZIA
PRESIDENZA
AUTORITA' DI BACINO REGIONALE DELLA SARDEGNA

Comune	***Donori***
Provincia	CA
ID ADIS	CA_ D344_ 001B

Dati Generali

Denominazione	**Muscioni (tratto 2)**		
Asta fluviale di riferimento	n.d.		
Anno di realizzazione	1982		

Dati principali della struttura

Materiale di realizzazione	CLS rotocompresso		
Lunghezza (m)	161,23		
Area del bacino alla sezione di ingresso principale (Km^2)	0,07		
Forma della sezione	Circolare		
Area sez. d'ingresso principale (m^2)	0,50	**Area sezione di uscita (m^2)**	0,50
Portata di progetto (m^3/s)	n.d.	**Eventuale presenza di griglie o caditoie lungo il canale**	No

Manutenzione

Stato di manutenzione attuale del canale	Scarso	**Anno in cui è stata effettuata l'ultima pulizia/manutenzione del canale**	n.d.

Note e osservazioni

Inquadramento su base comunale	**Inquadramento su base regionale**
	

Inquadramento cartografico di dettaglio

Inquadramento su base C.T.R.

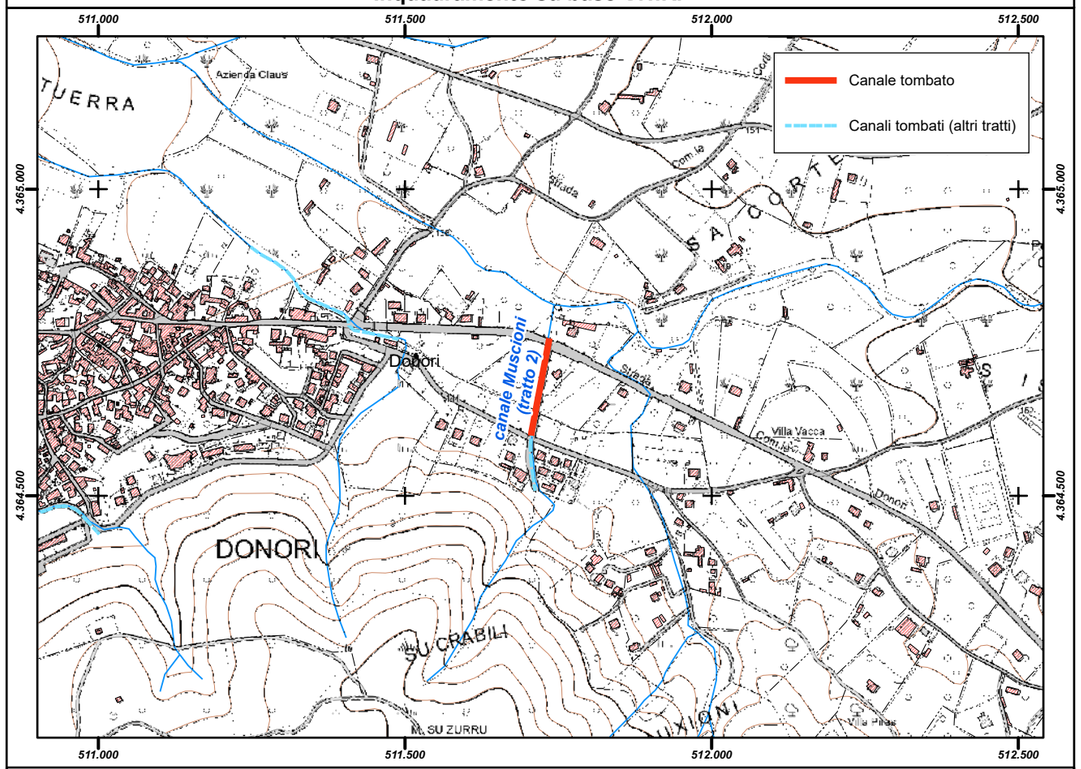

Inquadramento su base ortofoto

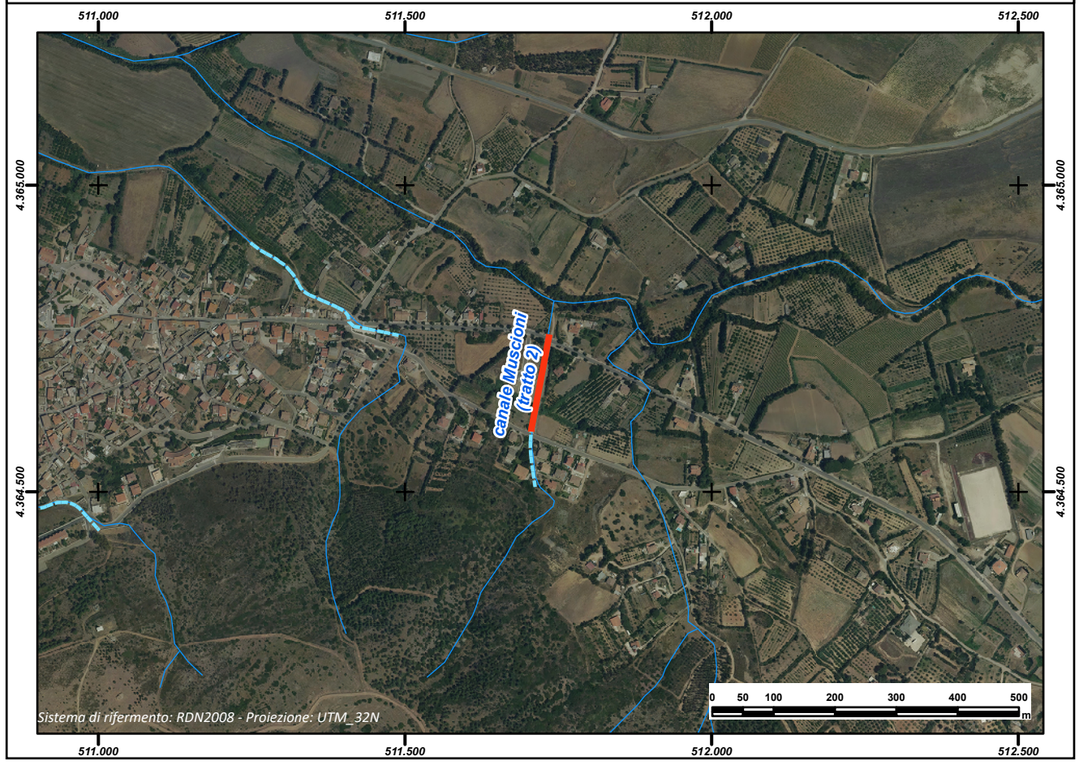

REGIONE AUTÒNOMA DE SARDIGNA
REGIONE AUTONOMA DELLA SARDEGNA

PRESIDÈNTZIA
PRESIDENZA
AUTORITA' DI BACINO REGIONALE DELLA SARDEGNA

Comune	***Donori***
Provincia	CA
ID ADIS	CA_ D344_ 002B

Dati Generali

Denominazione	**Tuerra (tratto 2)**		
Asta fluviale di riferimento	n.d.		
Anno di realizzazione	1990 - 2003		

Dati principali della struttura

Materiale di realizzazione	CLS armato		
Lunghezza (m)	205,92		
Area del bacino alla sezione di ingresso principale (Km^2)	0,05		
Forma della sezione	Rettangolare		
Area sez. d'ingresso principale (m^2)	2,00	**Area sezione di uscita (m^2)**	2,00
Portata di progetto (m^3/s)	9,32	**Eventuale presenza di griglie o caditoie lungo il canale**	Si

Manutenzione

Stato di manutenzione attuale del canale	Medio	**Anno in cui è stata effettuata l'ultima pulizia/manutenzione del canale**	n.d.

Note e osservazioni

Inquadramento su base comunale	**Inquadramento su base regionale**
	

Inquadramento cartografico di dettaglio

Inquadramento su base C.T.R.

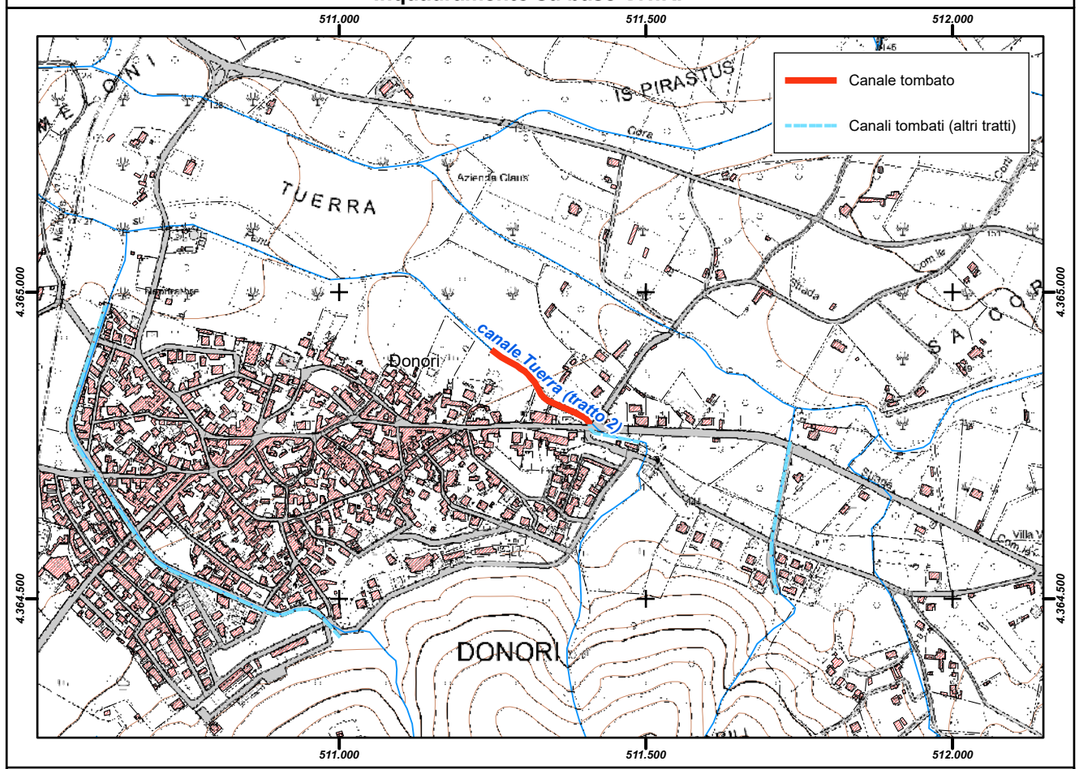

Inquadramento su base ortofoto

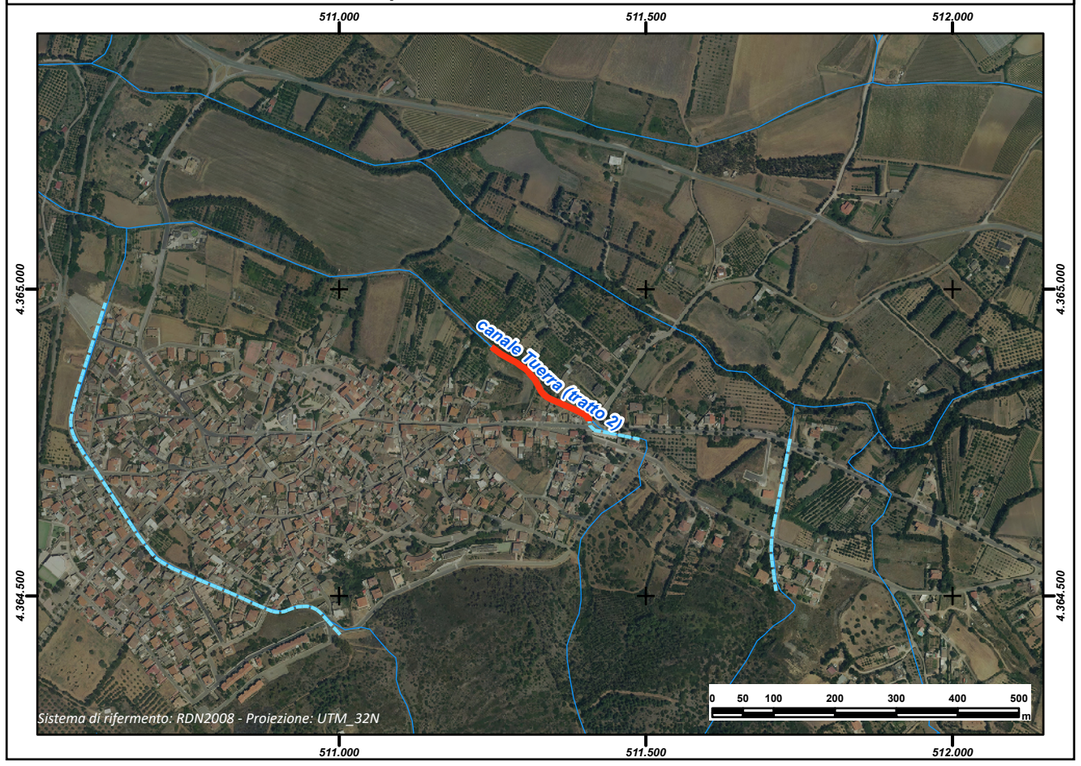

REGIONE AUTÒNOMA DE SARDIGNA
REGIONE AUTONOMA DELLA SARDEGNA

PRESIDÈNTZIA
PRESIDENZA
AUTORITA' DI BACINO REGIONALE DELLA SARDEGNA

Comune	***Donori***
Provincia	CA
ID ADIS	CA_ D344_ 003

Dati Generali

Denominazione	**Su Tzurru**
Asta fluviale di riferimento	n.d.
Anno di realizzazione	1984 - 1993

Dati principali della struttura

Materiale di realizzazione	CLS armato		
Lunghezza (m)	806,55		
Area del bacino alla sezione di ingresso principale (Km^2)	0,09		
Forma della sezione	Rettangolare		
Area sez. d'ingresso principale (m^2)	3,15	**Area sezione di uscita (m^2)**	2,40
Portata di progetto (m^3/s)	n.d.	**Eventuale presenza di griglie o caditoie lungo il canale**	Si

Manutenzione

Stato di manutenzione attuale del canale	Medio	**Anno in cui è stata effettuata l'ultima pulizia/manutenzione del canale**	n.d.

Note e osservazioni

La portata simulata per Tr50 è pari a 9,3 mc/s

Inquadramento su base comunale



Inquadramento su base regionale



Inquadramento cartografico di dettaglio

Inquadramento su base C.T.R.

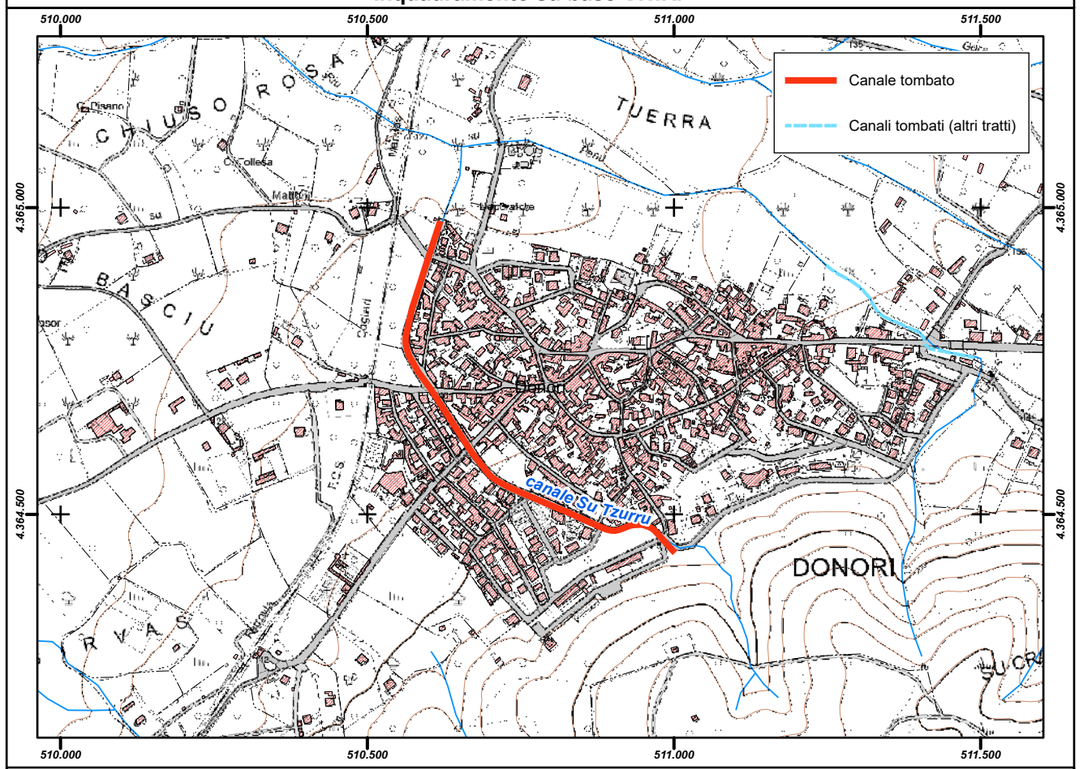

Inquadramento su base ortofoto

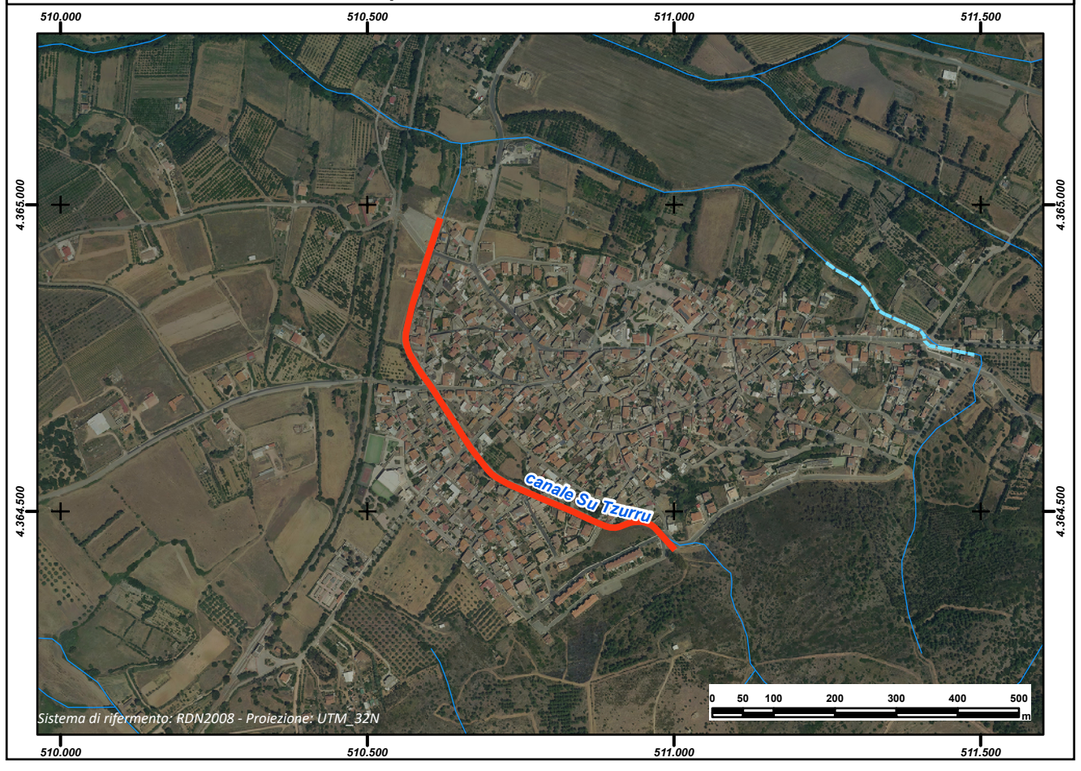

REGIONE AUTÒNOMA DE SARDIGNA
REGIONE AUTONOMA DELLA SARDEGNA

PRESIDÈNTZIA
PRESIDENZA
AUTORITA' DI BACINO REGIONALE DELLA SARDEGNA

Comune	***Donori***
Provincia	CA
ID ADIS	CA_ D344_ 001A

Dati Generali

Denominazione	**Muscioni (tratto 1)**		
Asta fluviale di riferimento	n.d.		
Anno di realizzazione	2001		

Dati principali della struttura

Materiale di realizzazione	CLS armato		
Lunghezza (m)	90,73		
Area del bacino alla sezione di ingresso principale (Km^2)	0,07		
Forma della sezione	Rettangolare		
Area sez. d'ingresso principale (m^2)	1,92	**Area sezione di uscita (m^2)**	1,92
Portata di progetto (m^3/s)	12,43	**Eventuale presenza di griglie o caditoie lungo il canale**	Si

Manutenzione

Stato di manutenzione attuale del canale	Buono	**Anno in cui è stata effettuata l'ultima pulizia/manutenzione del canale**	n.d.

Note e osservazioni

Inquadramento su base comunale	Inquadramento su base regionale
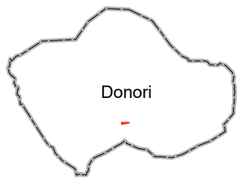	

Inquadramento cartografico di dettaglio

Inquadramento su base C.T.R.

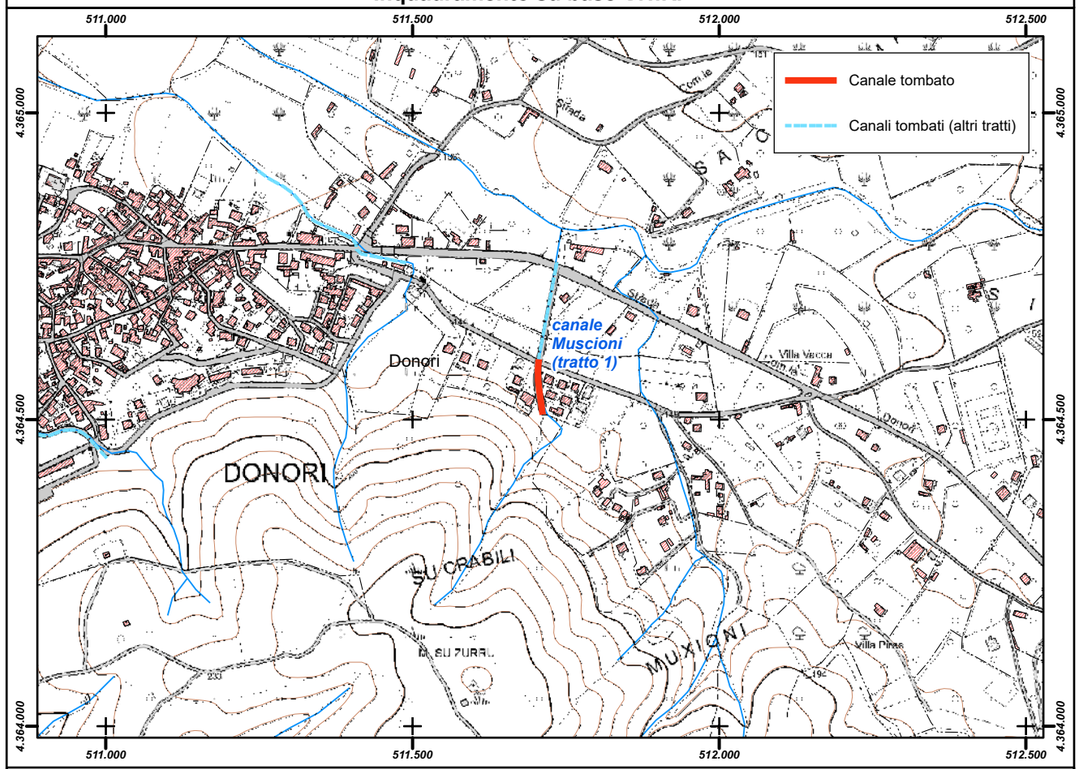

Inquadramento su base ortofoto

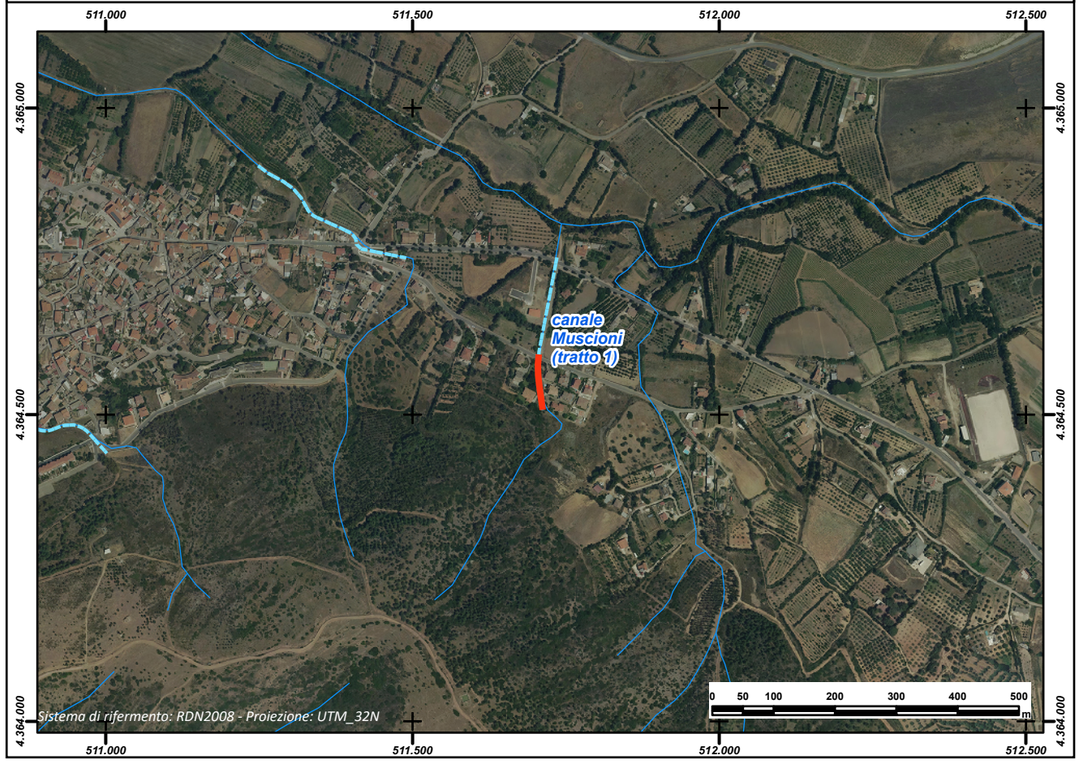

REGIONE AUTÒNOMA DE SARDIGNA
REGIONE AUTONOMA DELLA SARDEGNA

PRESIDÈNTZIA
PRESIDENZA
AUTORITA' DI BACINO REGIONALE DELLA SARDEGNA

Comune	***Donori***
Provincia	CA
ID ADIS	CA_ D344_ 002A

Dati Generali

Denominazione	**Tuerra (tratto 1)**
Asta fluviale di riferimento	n.d.
Anno di realizzazione	1977-78

Dati principali della struttura

Materiale di realizzazione	Cls rotocompresso		
Lunghezza (m)	92,61		
Area del bacino alla sezione di ingresso principale (Km^2)	0,05		
Forma della sezione	Circolare		
Area sez. d'ingresso principale (m^2)	0,50	**Area sezione di uscita (m^2)**	0,50
Portata di progetto (m^3/s)	n.d.	**Eventuale presenza di griglie o caditoie lungo il canale**	No

Manutenzione

Stato di manutenzione attuale del canale	Scarso	**Anno in cui è stata effettuata l'ultima pulizia/manutenzione del canale**	n.d.

Note e osservazioni

Inquadramento su base comunale	**Inquadramento su base regionale**
	

Inquadramento cartografico di dettaglio

Inquadramento su base C.T.R.

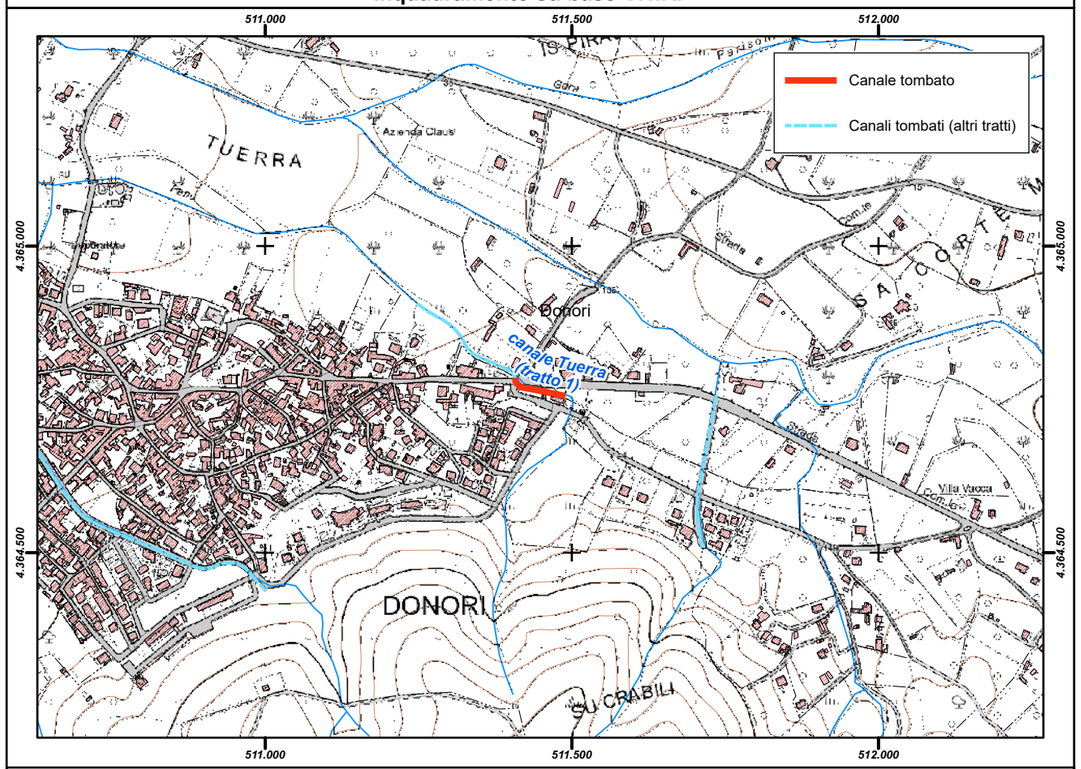

Inquadramento su base ortofoto

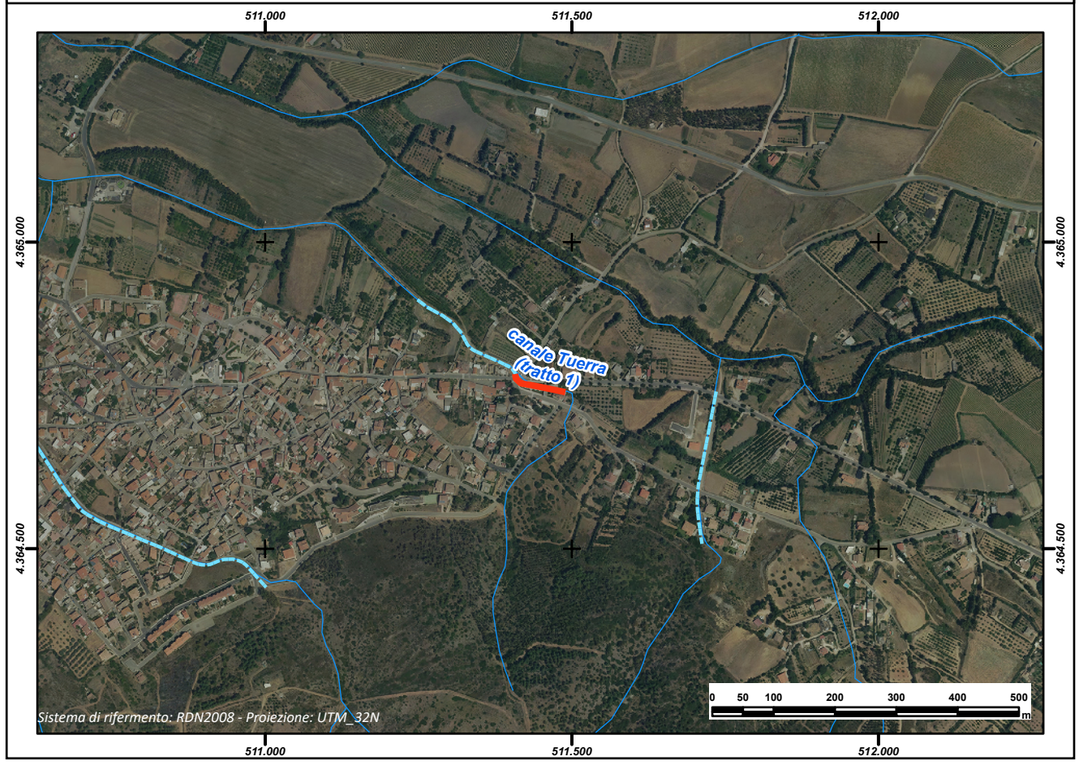

REGIONE AUTÒNOMA DE SARDIGNA
REGIONE AUTONOMA DELLA SARDEGNA

PRESIDÈNTZIA
PRESIDENZA
AUTORITA' DI BACINO REGIONALE DELLA SARDEGNA

Comune	***Dorgali***
Provincia	NU
ID ADIS	NU_ D345_ 001

Dati Generali

Denominazione	**Castula**
Asta fluviale di riferimento	Fiume Cedrino
Anno di realizzazione	1960

Dati principali della struttura

Materiale di realizzazione	Pietrame e calcestruzzo		
Lunghezza (m)	317,14		
Area del bacino alla sezione di ingresso principale (Km^2)	n.d.		
Forma della sezione	Rettangolare		
Area sez. d'ingresso principale (m^2)	1,56	**Area sezione di uscita (m^2)**	1,96
Portata di progetto (m^3/s)	n.d.	**Eventuale presenza di griglie o caditoie lungo il canale**	Si

Manutenzione

Stato di manutenzione attuale del canale	Medio	**Anno in cui è stata effettuata l'ultima pulizia/manutenzione del canale**	n.d.

Note e osservazioni

Inquadramento su base comunale	Inquadramento su base regionale
	

Inquadramento cartografico di dettaglio

Inquadramento su base C.T.R.

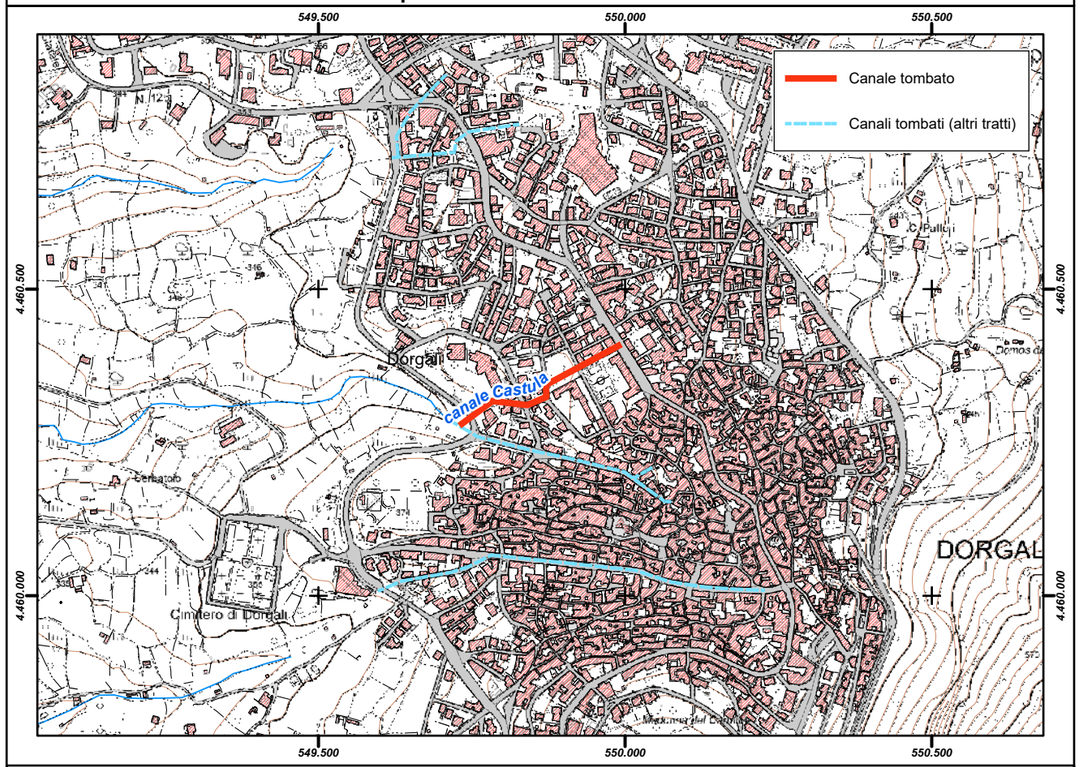

Inquadramento su base ortofoto

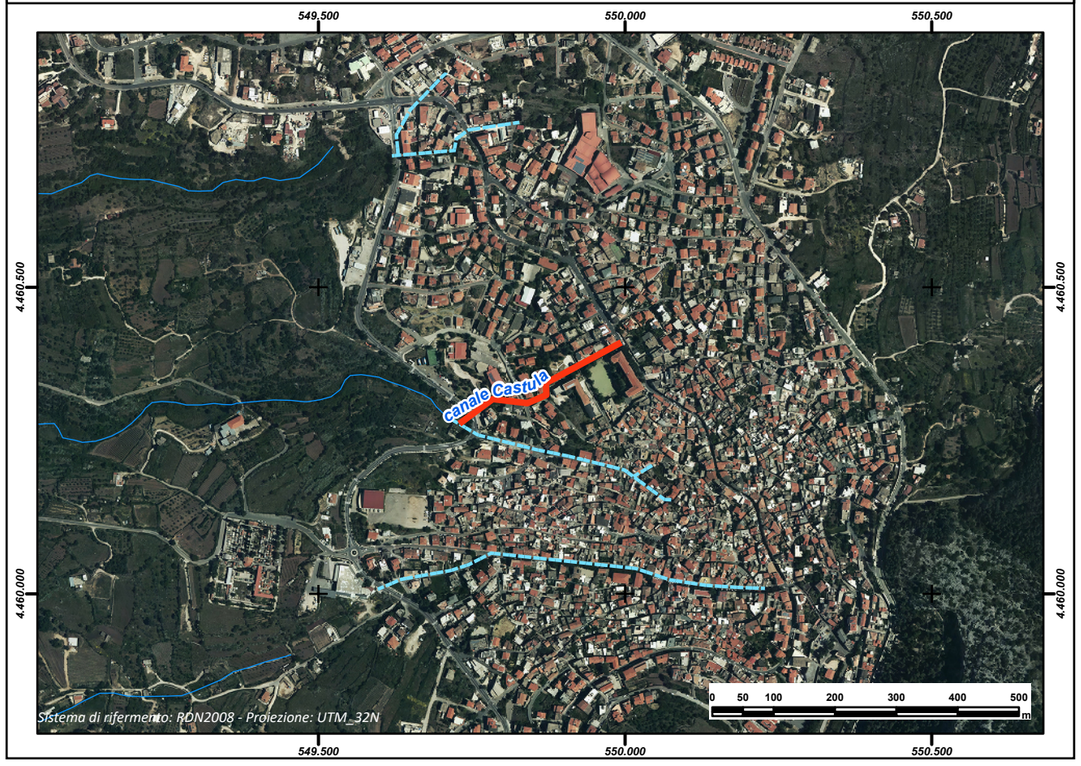

REGIONE AUTÒNOMA DE SARDIGNA
REGIONE AUTONOMA DELLA SARDEGNA

PRESIDÈNTZIA
PRESIDENZA
AUTORITA' DI BACINO REGIONALE DELLA SARDEGNA

Comune	***Dorgali***
Provincia	NU
ID ADIS	NU_ D345_ 002

Dati Generali

Denominazione	**Viale Umberto**
Asta fluviale di riferimento	Fiume Cedrino
Anno di realizzazione	1885

Dati principali della struttura

Materiale di realizzazione	Pietrame e calcestruzzo		
Lunghezza (m)	646,79		
Area del bacino alla sezione di ingresso principale (Km^2)	0,38		
Forma della sezione	Rettangolare		
Area sez. d'ingresso principale (m^2)	2,34	**Area sezione di uscita (m^2)**	2,52
Portata di progetto (m^3/s)	n.d.	**Eventuale presenza di griglie o caditoie lungo il canale**	Si

Manutenzione

Stato di manutenzione attuale del canale	Scarso	**Anno in cui è stata effettuata l'ultima pulizia/manutenzione del canale**	n.d.

Note e osservazioni

Si veda la relazione allegata alla scheda. Per estratto: a seguito di una ispezione effettuata dal Comune nel febbraio 2014, si è riscontrato che il canale è nel suo tracciato fortemente deteriorato e di sezione insufficiente secondo le moderne valutazioni tecniche.

Inquadramento su base comunale



Inquadramento su base regionale



Inquadramento cartografico di dettaglio

Inquadramento su base C.T.R.

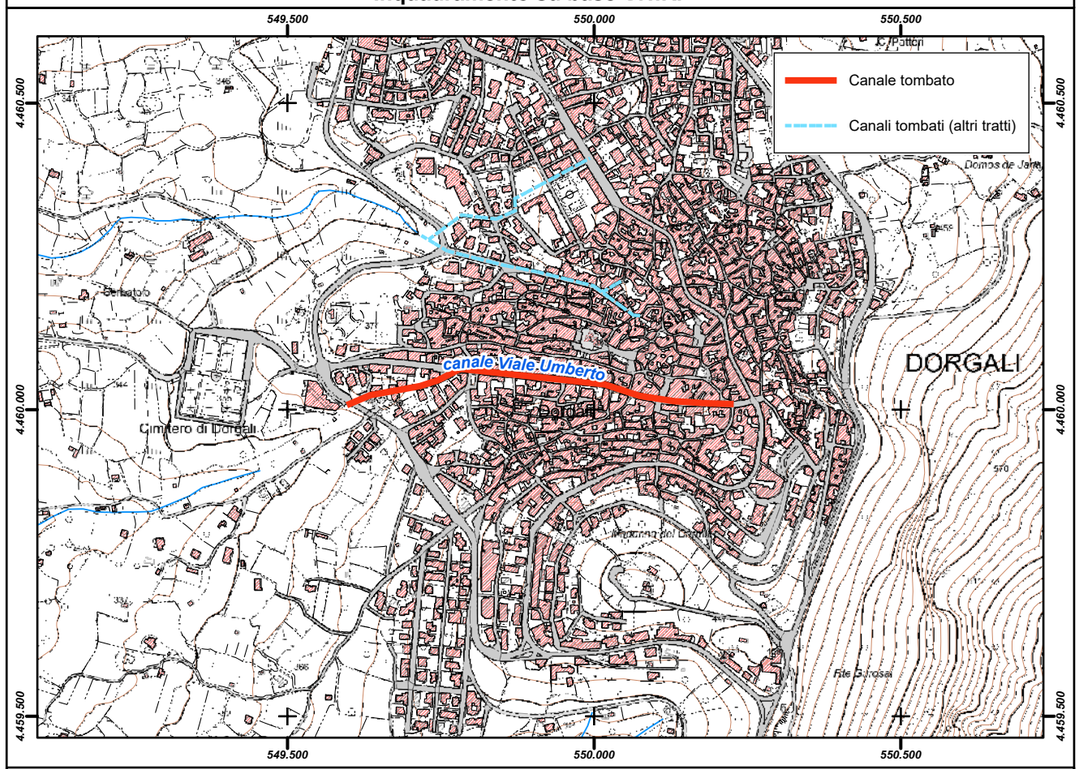

Inquadramento su base ortofoto

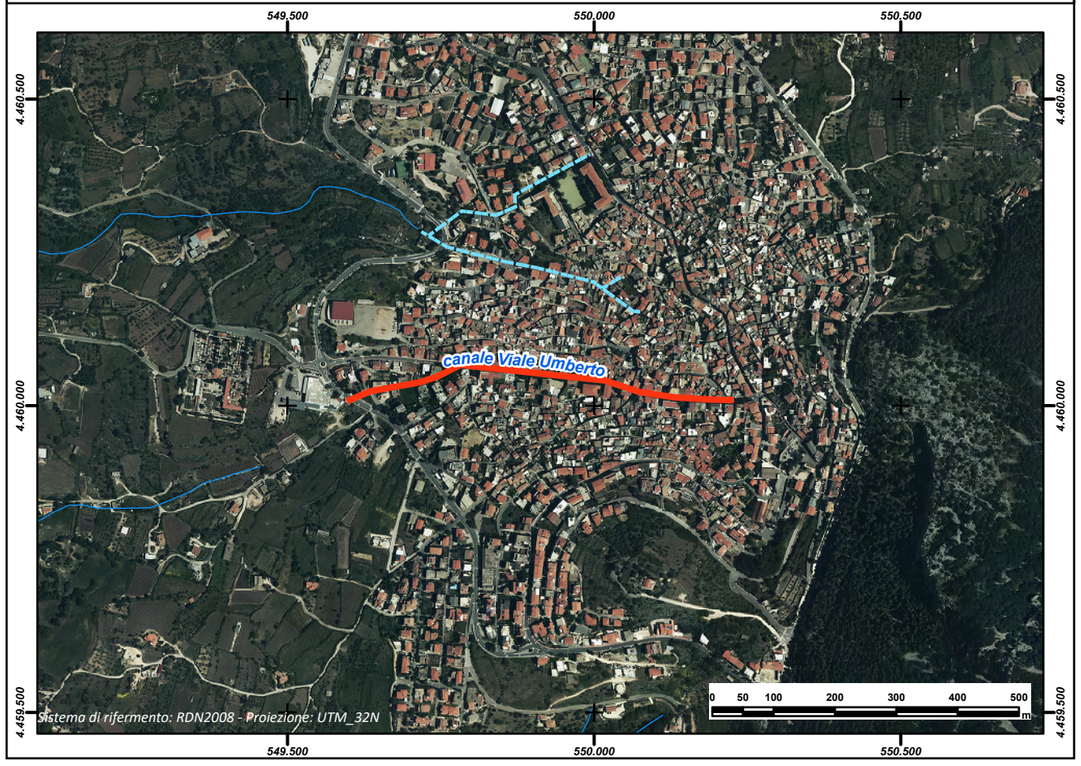

REGIONE AUTÒNOMA DE SARDIGNA
REGIONE AUTONOMA DELLA SARDEGNA

PRESIDÈNTZIA
PRESIDENZA
AUTORITA' DI BACINO REGIONALE DELLA SARDEGNA

Comune	***Dorgali***
Provincia	NU
ID ADIS	NU_ D345_ 003

Dati Generali

Denominazione	**Codula de Gustui**
Asta fluviale di riferimento	Sbocca a mare
Anno di realizzazione	1994

Dati principali della struttura

Materiale di realizzazione	Calcestruzzo e Tubolare		
Lunghezza (m)	855,63		
Area del bacino alla sezione di ingresso principale (Km^2)	0,97		
Forma della sezione	Rettangolare; Circolare		
Area sez. d'ingresso principale (m^2)	1,68	**Area sezione di uscita (m^2)**	0,30
Portata di progetto (m^3/s)	8,09	**Eventuale presenza di griglie o caditoie lungo il canale**	Si

Manutenzione

Stato di manutenzione attuale del canale	Buono	**Anno in cui è stata effettuata l'ultima pulizia/manutenzione del canale**	n.d.

Note e osservazioni

La sezione in uscita che interessa il tratto urbano è inferiore a quella scatolare in CLS perchè realizzata in tempi remoti all'intervento del 1994

Inquadramento su base comunale



Inquadramento su base regionale



Inquadramento cartografico di dettaglio

Inquadramento su base C.T.R.

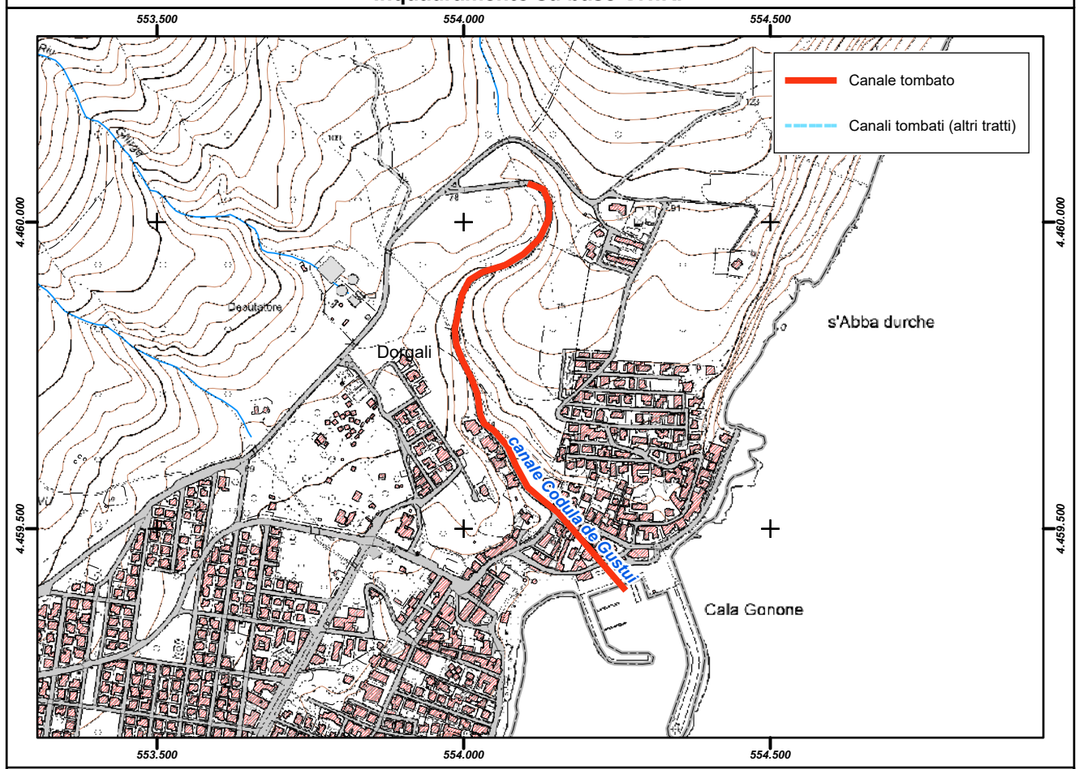

Inquadramento su base ortofoto

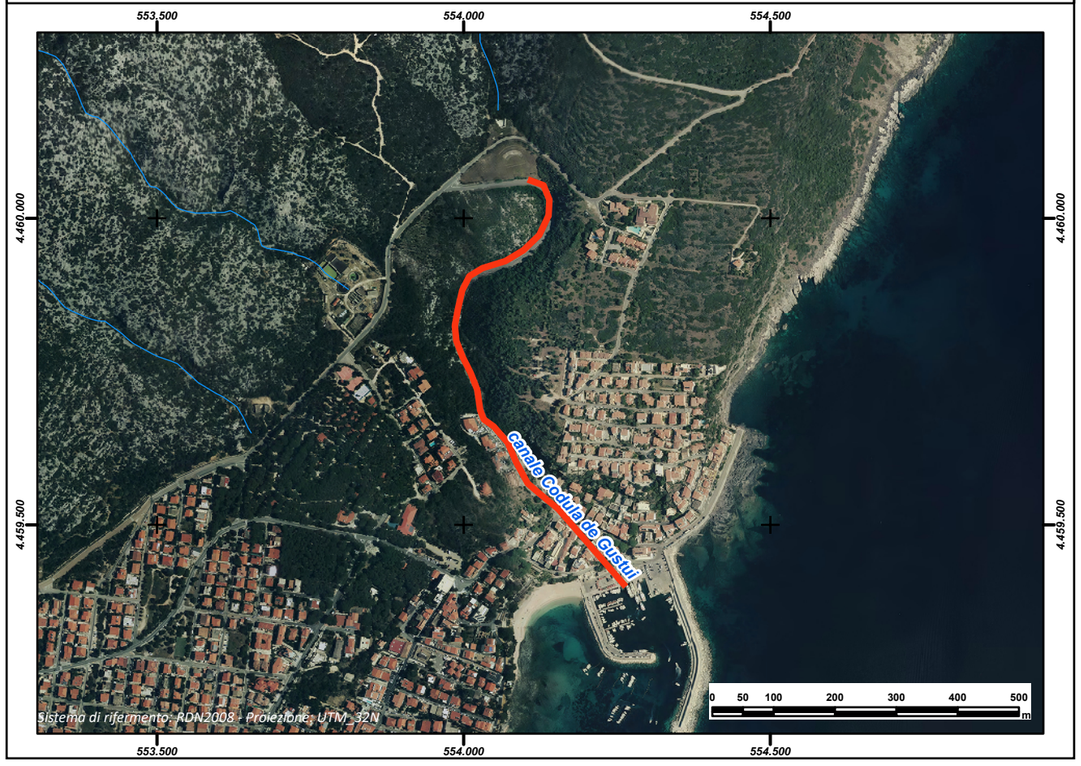

REGIONE AUTÒNOMA DE SARDIGNA
REGIONE AUTONOMA DELLA SARDEGNA

PRESIDÈNTZIA
PRESIDENZA
AUTORITA' DI BACINO REGIONALE DELLA SARDEGNA

Comune	***Dorgali***
Provincia	NU
ID ADIS	NU_ D345_ 004

Dati Generali

Denominazione	**Pirastroneddu**
Asta fluviale di riferimento	Fiume Cedrino
Anno di realizzazione	1960

Dati principali della struttura

Materiale di realizzazione	Calcestruzzo		
Lunghezza (m)	162,40		
Area del bacino alla sezione di ingresso principale (Km^2)	0,004		
Forma della sezione	Rettangolare		
Area sez. d'ingresso principale (m^2)	1,56	**Area sezione di uscita (m^2)**	1,56
Portata di progetto (m^3/s)	n.d.	**Eventuale presenza di griglie o caditoie lungo il canale**	No

Manutenzione

Stato di manutenzione attuale del canale	Medio	**Anno in cui è stata effettuata l'ultima pulizia/manutenzione del canale**	n.d.

Note e osservazioni

Inquadramento su base comunale	Inquadramento su base regionale
	

Inquadramento cartografico di dettaglio

Inquadramento su base C.T.R.

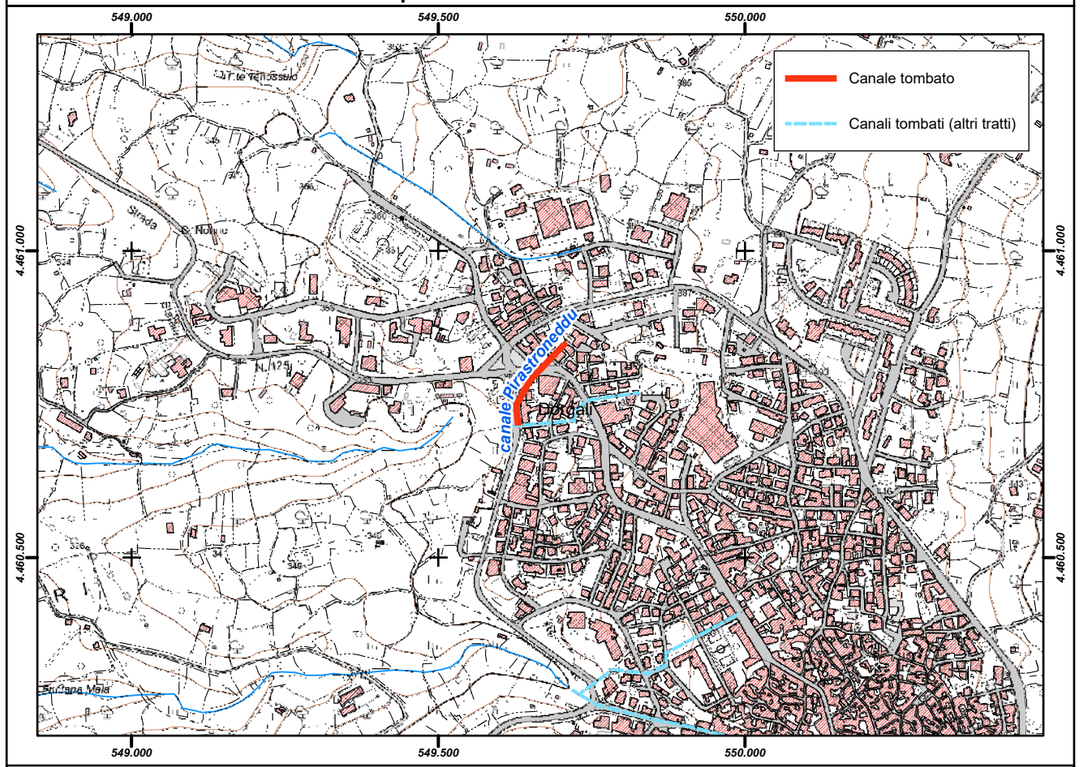

Inquadramento su base ortofoto

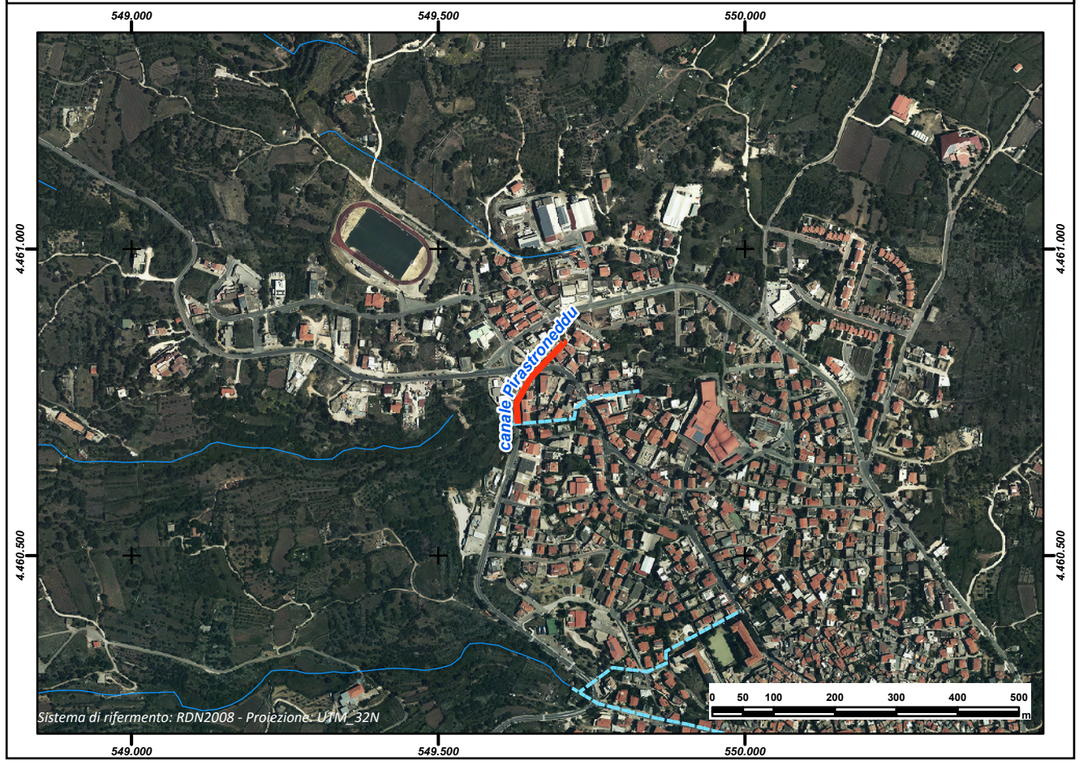

REGIONE AUTÒNOMA DE SARDIGNA
REGIONE AUTONOMA DELLA SARDEGNA

PRESIDÈNTZIA
PRESIDENZA
AUTORITA' DI BACINO REGIONALE DELLA SARDEGNA

Comune	***Dorgali***
Provincia	NU
ID ADIS	NU_ D345_ 005

Dati Generali

Denominazione	**Su Acu**
Asta fluviale di riferimento	Fiume Cedrino
Anno di realizzazione	1950

Dati principali della struttura

Materiale di realizzazione	Pietrame e calcestruzzo		
Lunghezza (m)	426,02		
Area del bacino alla sezione di ingresso principale (Km^2)	n.d.		
Forma della sezione	Rettangolare		
Area sez. d'ingresso principale (m^2)	2,70	**Area sezione di uscita (m^2)**	2,70
Portata di progetto (m^3/s)	n.d.	**Eventuale presenza di griglie o caditoie lungo il canale**	Si

Manutenzione

Stato di manutenzione attuale del canale	Scarso	**Anno in cui è stata effettuata l'ultima pulizia/manutenzione del canale**	n.d.

Note e osservazioni

Inquadramento su base comunale	**Inquadramento su base regionale**
	

Inquadramento cartografico di dettaglio

Inquadramento su base C.T.R.

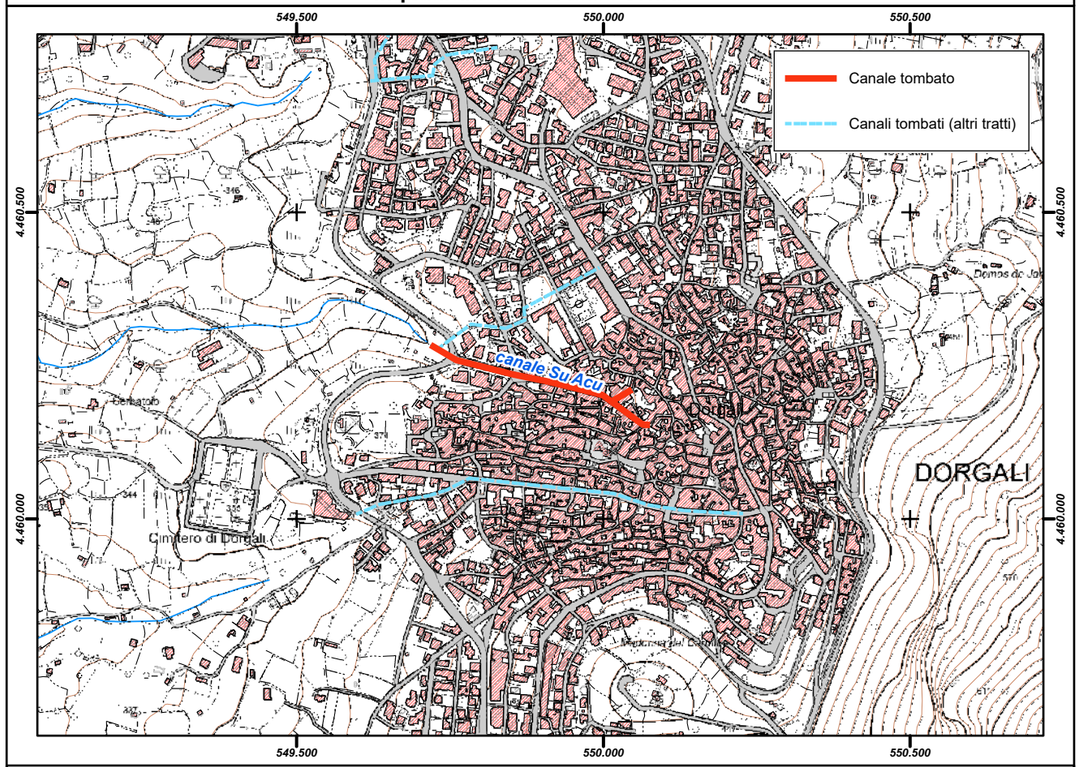

Inquadramento su base ortofoto

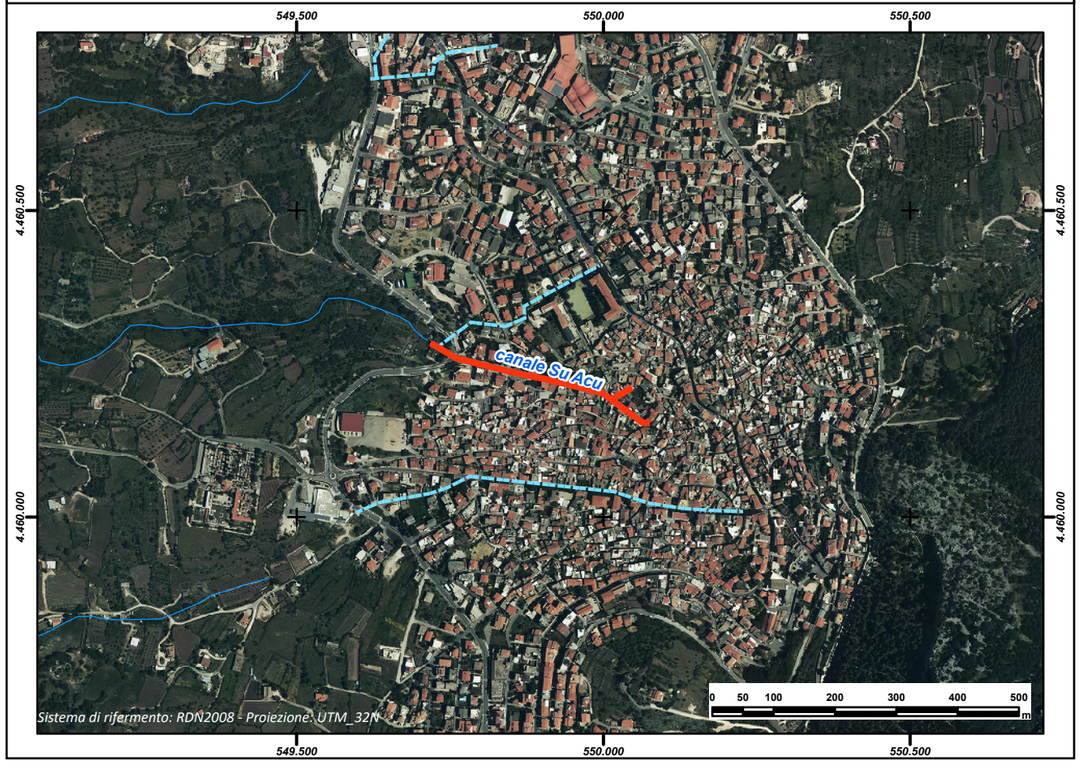

REGIONE AUTÒNOMA DE SARDIGNA
REGIONE AUTONOMA DELLA SARDEGNA

PRESIDÈNTZIA
PRESIDENZA
AUTORITA' DI BACINO REGIONALE DELLA SARDEGNA

Comune	***Dorgali***
Provincia	NU
ID ADIS	NU_ D345_ 006

Dati Generali

Denominazione	**Zorvinisoru**
Asta fluviale di riferimento	Fiume Cedrino
Anno di realizzazione	1960

Dati principali della struttura

Materiale di realizzazione	Pietrame e calcestruzzo		
Lunghezza (m)	229,37		
Area del bacino alla sezione di ingresso principale (Km^2)	n.d.		
Forma della sezione	Rettangolare		
Area sez. d'ingresso principale (m^2)	1,82	**Area sezione di uscita (m^2)**	2,70
Portata di progetto (m^3/s)	n.d.	**Eventuale presenza di griglie o caditoie lungo il canale**	No

Manutenzione

Stato di manutenzione attuale del canale	Medio	**Anno in cui è stata effettuata l'ultima pulizia/manutenzione del canale**	n.d.

Note e osservazioni

Inquadramento su base comunale	Inquadramento su base regionale
	

Inquadramento cartografico di dettaglio

Inquadramento su base C.T.R.

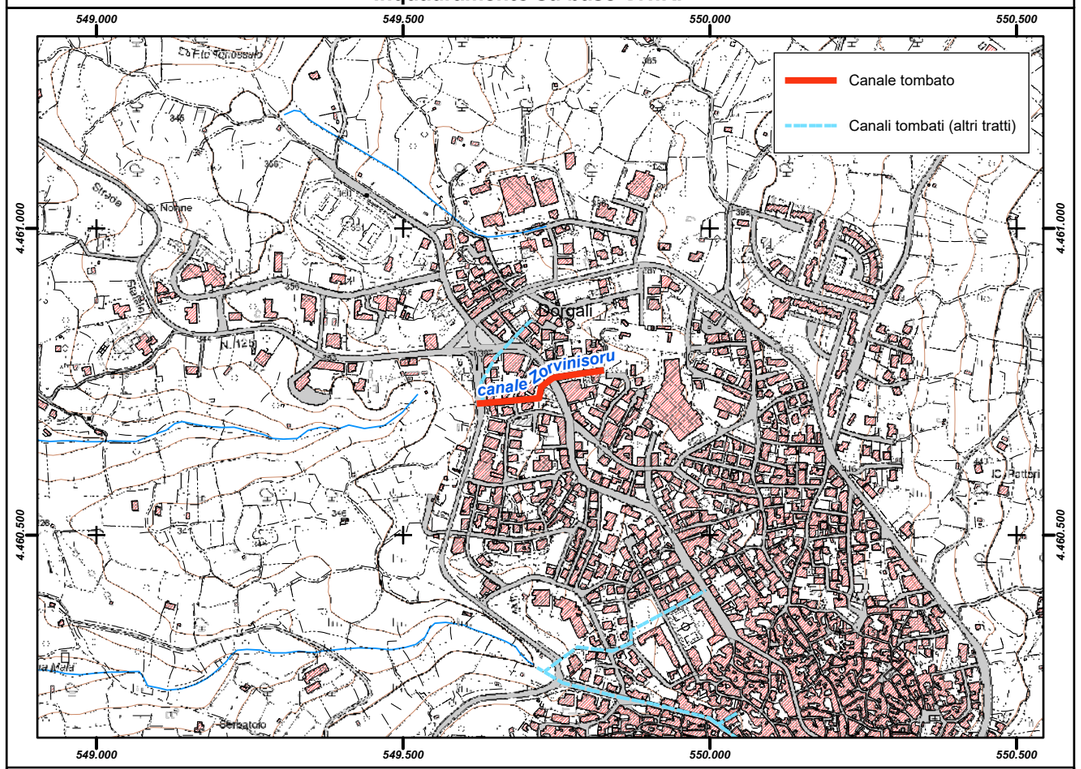

Inquadramento su base ortofoto

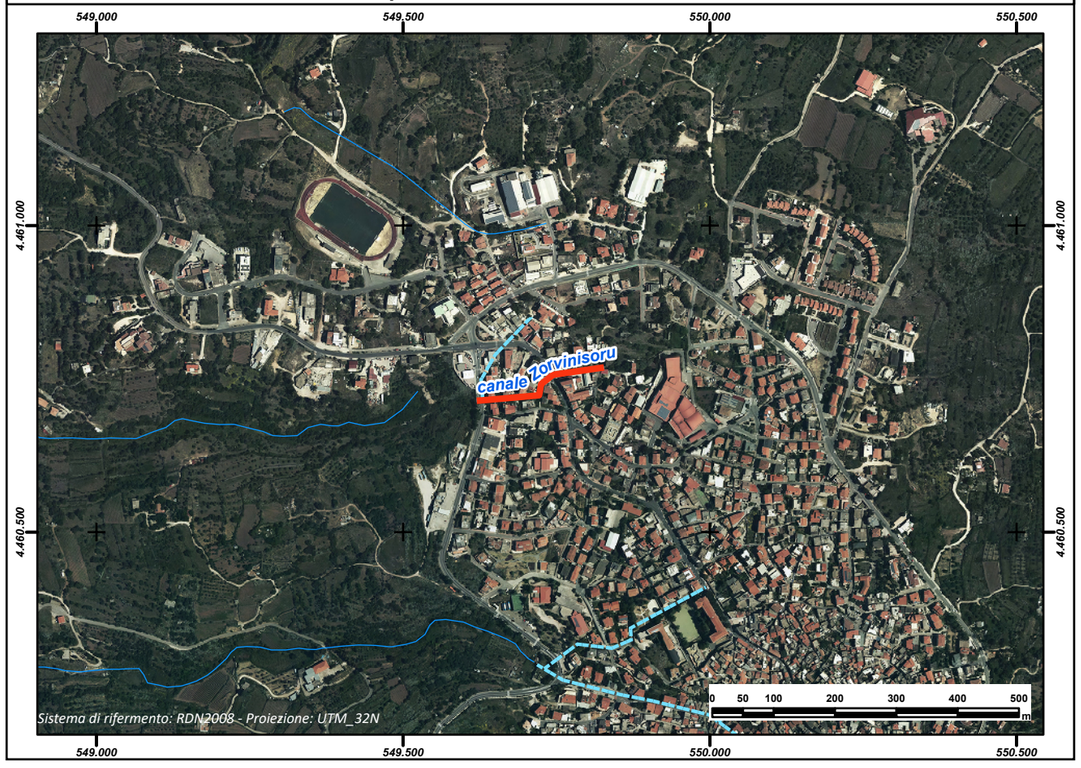

REGIONE AUTÒNOMA DE SARDIGNA
REGIONE AUTONOMA DELLA SARDEGNA

PRESIDÈNTZIA
PRESIDENZA
AUTORITA' DI BACINO REGIONALE DELLA SARDEGNA

Comune	***Esporlatu***
Provincia	SS
ID ADIS	SS_ D441_ 001

Dati Generali

Denominazione	**Sa Bonifica**		
Asta fluviale di riferimento	Rio Furria		
Anno di realizzazione	1960		

Dati principali della struttura

Materiale di realizzazione	CLS armato		
Lunghezza (m)	588,77		
Area del bacino alla sezione di ingresso principale (Km^2)	0,60		
Forma della sezione	Rettangolare		
Area sez. d'ingresso principale (m^2)	5,00	**Area sezione di uscita (m^2)**	6,90
Portata di progetto (m^3/s)	34,33	**Eventuale presenza di griglie o caditoie lungo il canale**	Si

Manutenzione

Stato di manutenzione attuale del canale	Scarso	**Anno in cui è stata effettuata l'ultima pulizia/manutenzione del canale**	n.d.

Note e osservazioni

Sono necessari degli interventi di manutenzione straordinaria per ripristino della funzionalità idraulica del canale e creazione a monte di una vasta area di laminazione che permetta l'espansione con riduzione dell'impeto delle acque.

Inquadramento su base comunale



Inquadramento su base regionale



Inquadramento cartografico di dettaglio

Inquadramento su base C.T.R.

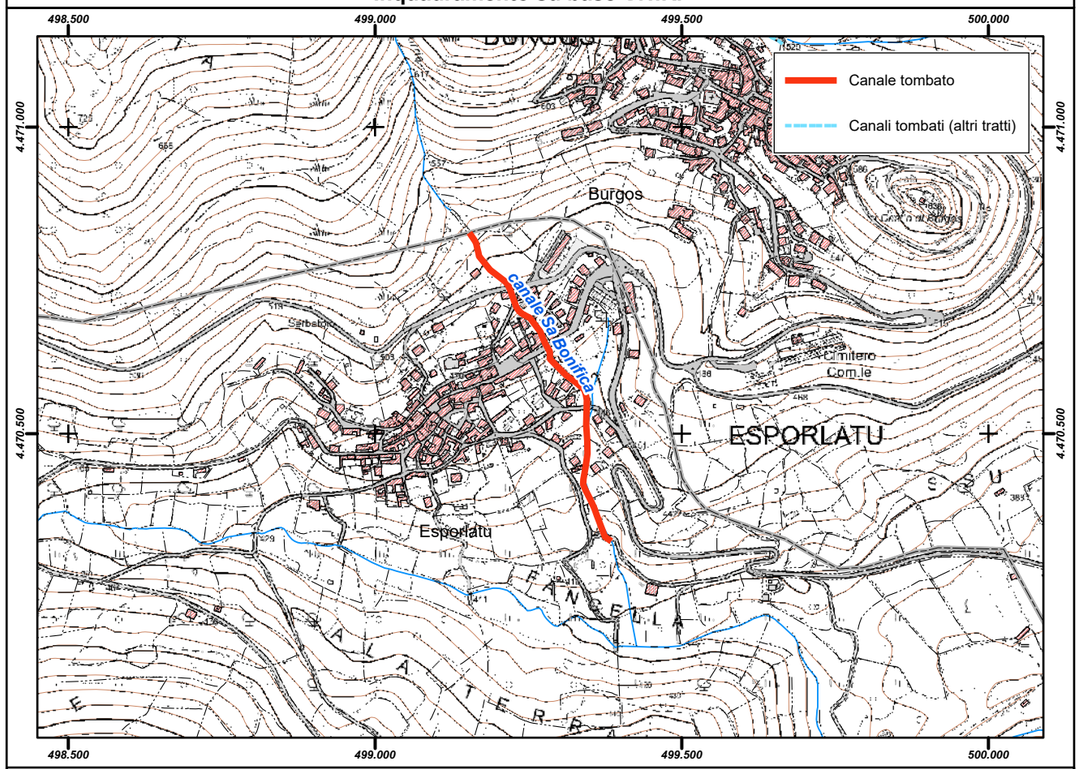

Inquadramento su base ortofoto

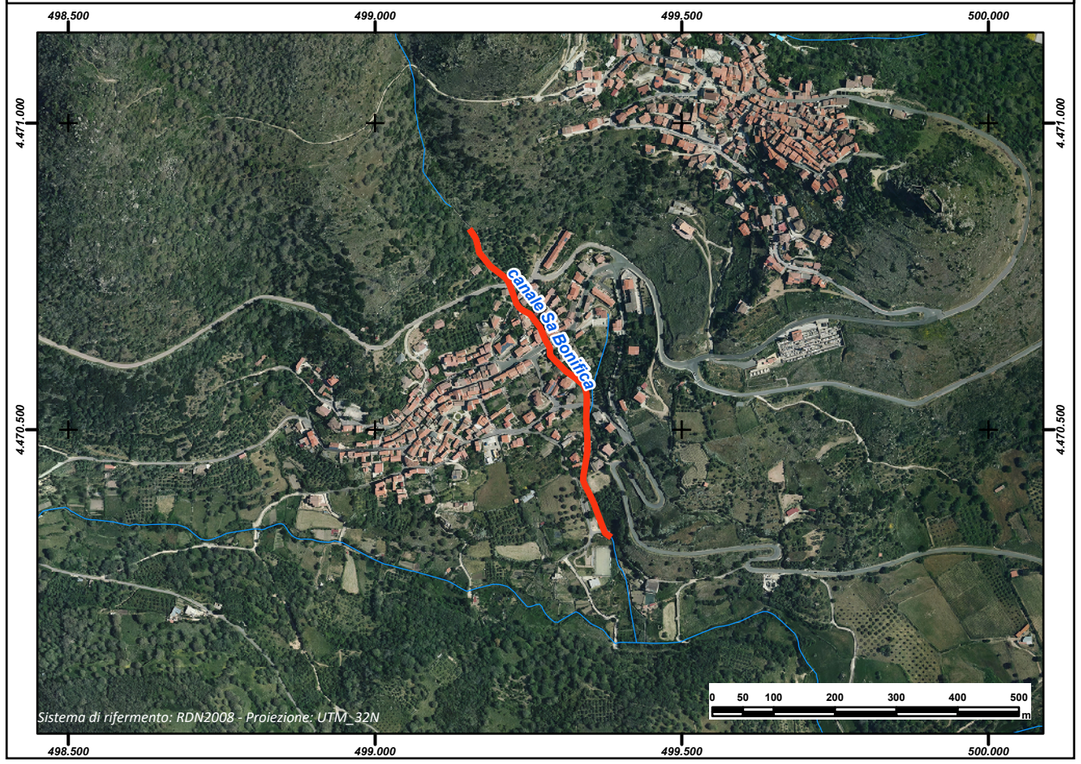

REGIONE AUTÒNOMA DE SARDIGNA
REGIONE AUTONOMA DELLA SARDEGNA

PRESIDÈNTZIA
PRESIDENZA
AUTORITA' DI BACINO REGIONALE DELLA SARDEGNA

Comune	***Fluminimaggiore***
Provincia	CA
ID ADIS	CA_D639_001

Dati Generali

Denominazione	**Canale Antas**
Asta fluviale di riferimento	Rio Antas
Anno di realizzazione	n.d.

Dati principali della struttura

Materiale di realizzazione	Calcestruzzo		
Lunghezza (m)	45,83		
Area del bacino alla sezione di ingresso principale (Km^2)	2,98		
Forma della sezione	Circolare		
Area sez. d'ingresso principale (m^2)	0,636	**Area sezione di uscita (m^2)**	0,636
Portata di progetto (m^3/s)	23,76	**Eventuale presenza di griglie o caditoie lungo il canale**	No

Manutenzione

Stato di manutenzione attuale del canale	Medio	**Anno in cui è stata effettuata l'ultima pulizia/manutenzione del canale**	n.d.

Note e osservazioni

Inquadramento su base comunale	**Inquadramento su base regionale**
	

Inquadramento cartografico di dettaglio

Inquadramento su base C.T.R.

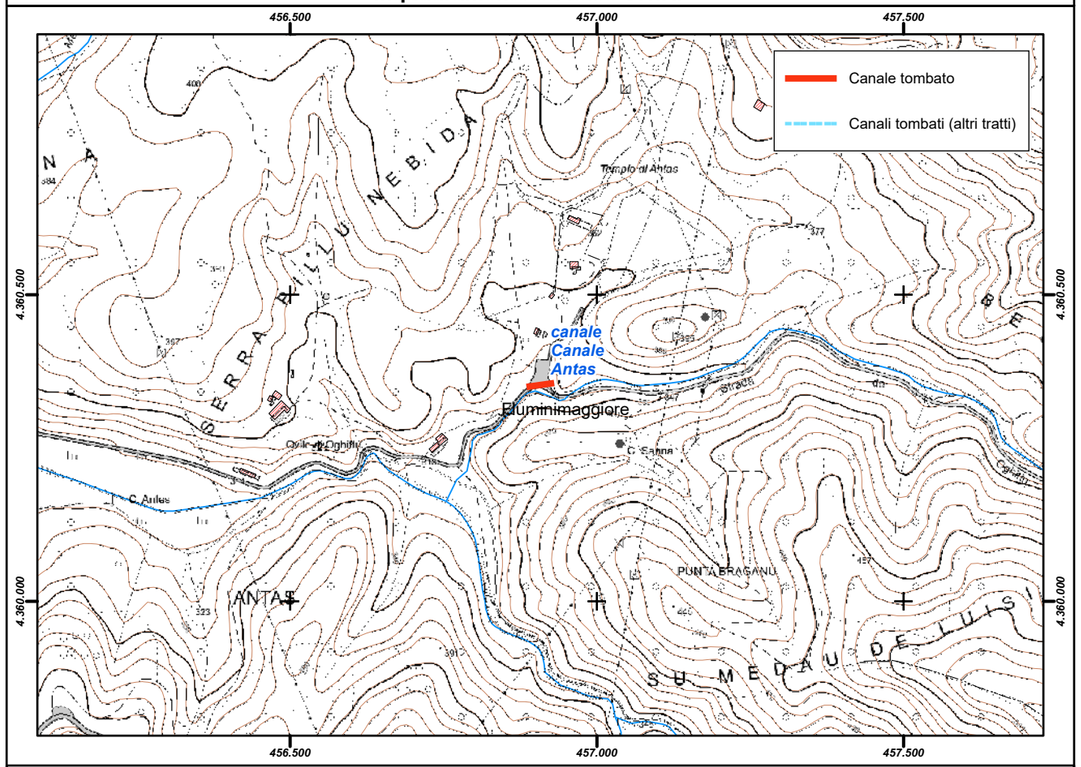

Inquadramento su base ortofoto

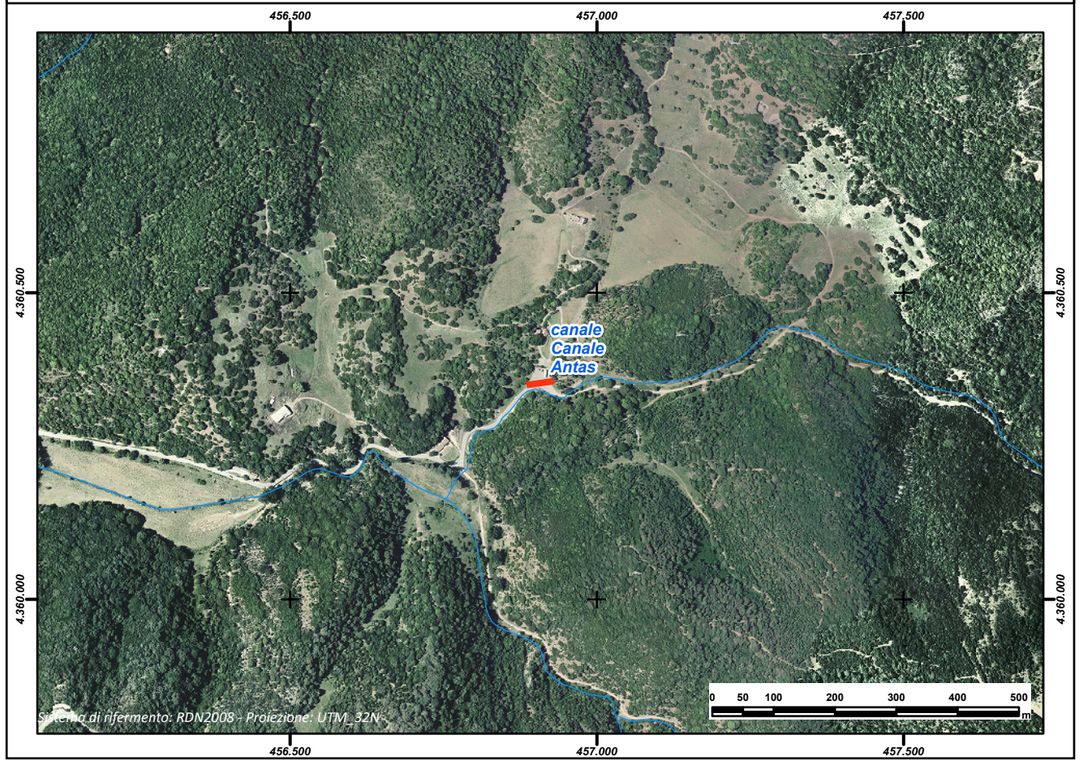

REGIONE AUTÒNOMA DE SARDIGNA
REGIONE AUTONOMA DELLA SARDEGNA

PRESIDÈNTZIA
PRESIDENZA
AUTORITA' DI BACINO REGIONALE DELLA SARDEGNA

Comune	***Fluminimaggiore***
Provincia	CA
ID ADIS	CA_D639_009

Dati Generali

Denominazione	**Canale su Mannau**
Asta fluviale di riferimento	Rio su Mannau
Anno di realizzazione	n.d.

Dati principali della struttura

Materiale di realizzazione	Calcestruzzo		
Lunghezza (m)	126,59		
Area del bacino alla sezione di ingresso principale (Km^2)	1,95		
Forma della sezione	Circolare		
Area sez. d'ingresso principale (m^2)	1,13	**Area sezione di uscita (m^2)**	1,13
Portata di progetto (m^3/s)	10,94	**Eventuale presenza di griglie o caditoie lungo il canale**	Si

Manutenzione

Stato di manutenzione attuale del canale	scarso	**Anno in cui è stata effettuata l'ultima pulizia/manutenzione del canale**	n.d.

Note e osservazioni

Imbocco assolutamente insufficiente allo smaltimento della piena. Forte incidenza di fenomeni di trasporto solido a monte dell'imbocco e deposito di sedimenti (anche blocchi)

Inquadramento su base comunale



Inquadramento su base regionale



Inquadramento cartografico di dettaglio

Inquadramento su base C.T.R.

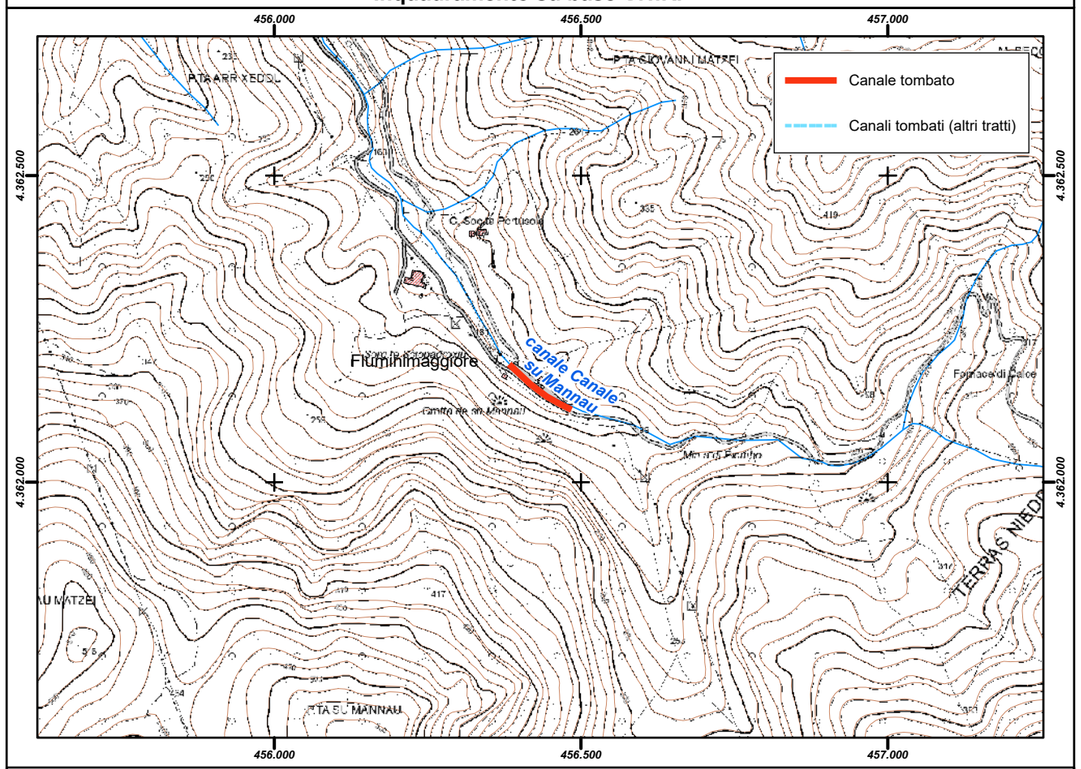

Inquadramento su base ortofoto

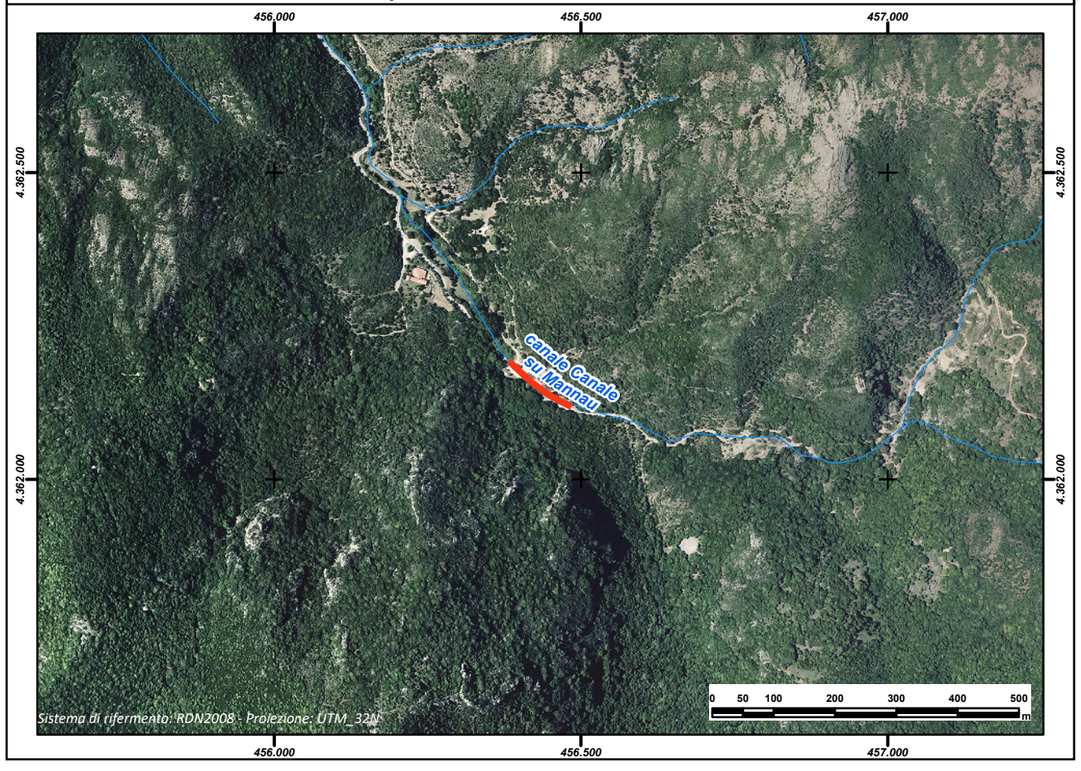

REGIONE AUTÒNOMA DE SARDIGNA
REGIONE AUTONOMA DELLA SARDEGNA

PRESIDÈNTZIA
PRESIDENZA
AUTORITA' DI BACINO REGIONALE DELLA SARDEGNA

Comune	***Fluminimaggiore***
Provincia	CA
ID ADIS	CA_D639_005

Dati Generali

Denominazione	**Canale Niu Crobu - monte**
Asta fluviale di riferimento	Riu Niu Crobu
Anno di realizzazione	n.d.

Dati principali della struttura

Materiale di realizzazione	Calcestruzzo		
Lunghezza (m)	60,54		
Area del bacino alla sezione di ingresso principale (Km^2)	2,13		
Forma della sezione	Circolare		
Area sez. d'ingresso principale (m^2)	0,503	**Area sezione di uscita (m^2)**	0,565
Portata di progetto (m^3/s)	22,45	**Eventuale presenza di griglie o caditoie lungo il canale**	No

Manutenzione

Stato di manutenzione attuale del canale	scarso	**Anno in cui è stata effettuata l'ultima pulizia/manutenzione del canale**	n.d.

Note e osservazioni

Inquadramento su base comunale



Inquadramento su base regionale



Inquadramento cartografico di dettaglio

Inquadramento su base C.T.R.

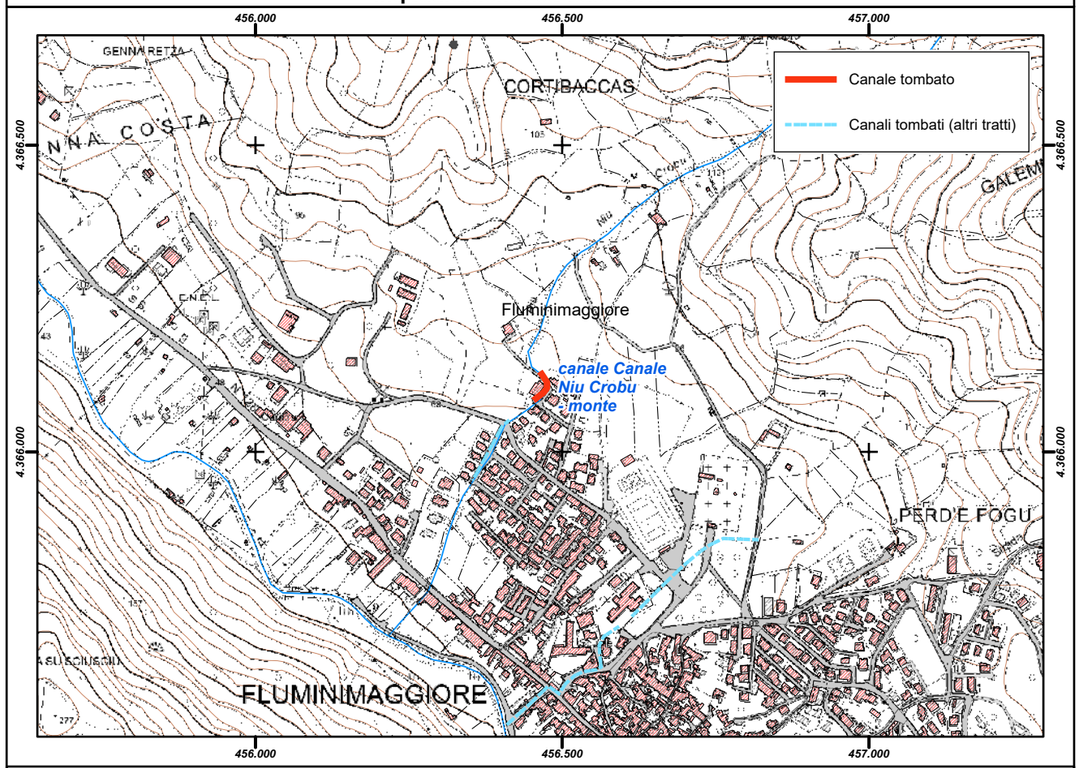

Inquadramento su base ortofoto



REGIONE AUTÒNOMA DE SARDIGNA
REGIONE AUTONOMA DELLA SARDEGNA

PRESIDÈNTZIA
PRESIDENZA
AUTORITA' DI BACINO REGIONALE DELLA SARDEGNA

Comune	***Fluminimaggiore***
Provincia	CA
ID ADIS	Ca_D639_006

Dati Generali

Denominazione	**Canale NiuCrobu - valle**
Asta fluviale di riferimento	RiuNiuCrobu
Anno di realizzazione	n.d.

Dati principali della struttura

Materiale di realizzazione	Calcestruzzo		
Lunghezza (m)	116,33		
Area del bacino alla sezione di ingresso principale (Km^2)	2,13		
Forma della sezione	Rettangolare		
Area sez. d'ingresso principale (m^2)	1,13	**Area sezione di uscita (m^2)**	3,00
Portata di progetto (m^3/s)	22,45	**Eventuale presenza di griglie o caditoie lungo il canale**	Si

Manutenzione

Stato di manutenzione attuale del canale	Scarso	**Anno in cui è stata effettuata l'ultima pulizia/manutenzione del canale**	n.d.

Note e osservazioni

Inquadramento su base comunale	**Inquadramento su base regionale**
	

Inquadramento cartografico di dettaglio

Inquadramento su base C.T.R.

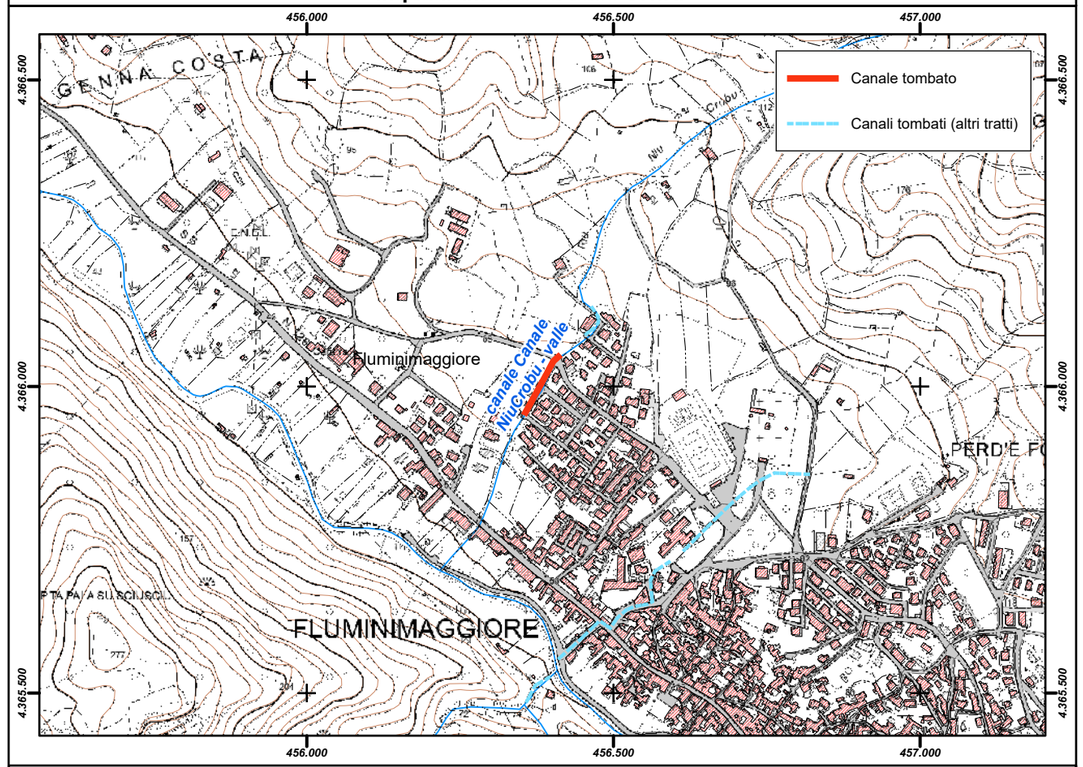

Inquadramento su base ortofoto

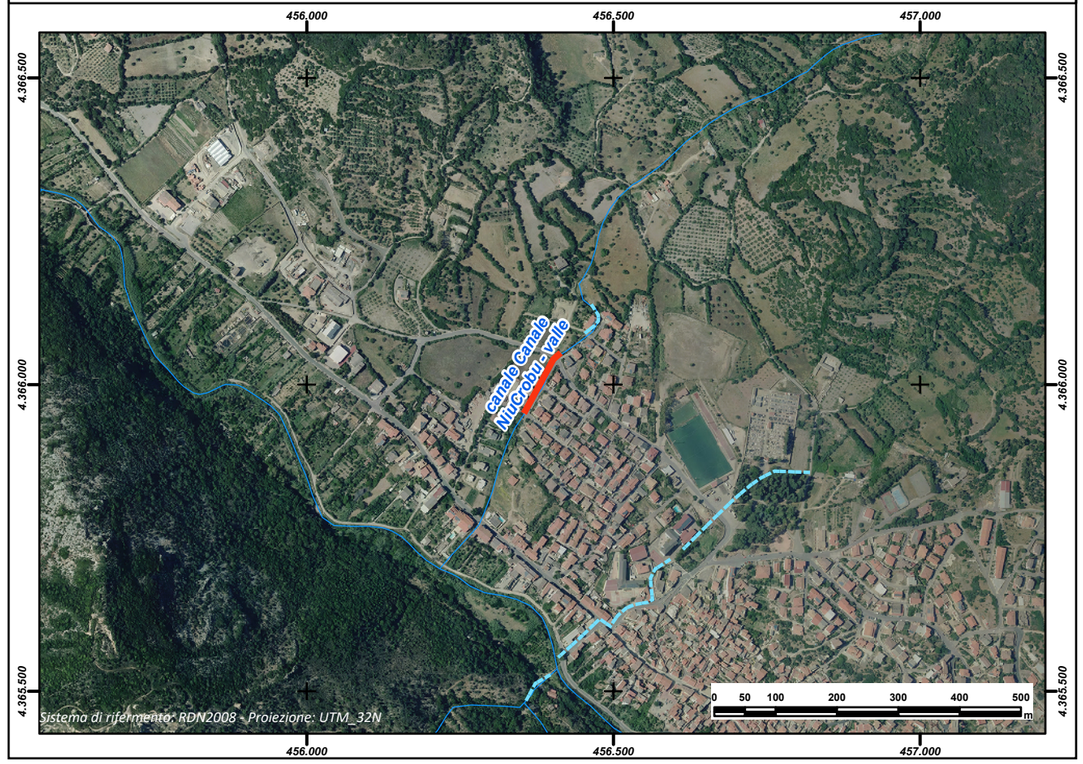

REGIONE AUTÒNOMA DE SARDIGNA
REGIONE AUTONOMA DELLA SARDEGNA

PRESIDÈNTZIA
PRESIDENZA
AUTORITA' DI BACINO REGIONALE DELLA SARDEGNA

Comune	***Fluminimaggiore***
Provincia	CA
ID ADIS	CA_D639_003

Dati Generali

Denominazione	**Canale Campo Sportivo - monte**
Asta fluviale di riferimento	Compluvio Campo Sportivo
Anno di realizzazione	n.d.

Dati principali della struttura

Materiale di realizzazione	Calcestruzzo		
Lunghezza (m)	255,20		
Area del bacino alla sezione di ingresso principale (Km^2)	0,5		
Forma della sezione	Circolare		
Area sez. d'ingresso principale (m^2)	0,283	**Area sezione di uscita (m^2)**	1.539
Portata di progetto (m^3/s)	5,70	**Eventuale presenza di griglie o caditoie lungo il canale**	Si

Manutenzione

Stato di manutenzione attuale del canale	n.d.	**Anno in cui è stata effettuata l'ultima pulizia/manutenzione del canale**	n.d.

Note e osservazioni

Canale non ispezionabile.

Inquadramento su base comunale



Inquadramento su base regionale



Inquadramento cartografico di dettaglio

Inquadramento su base C.T.R.

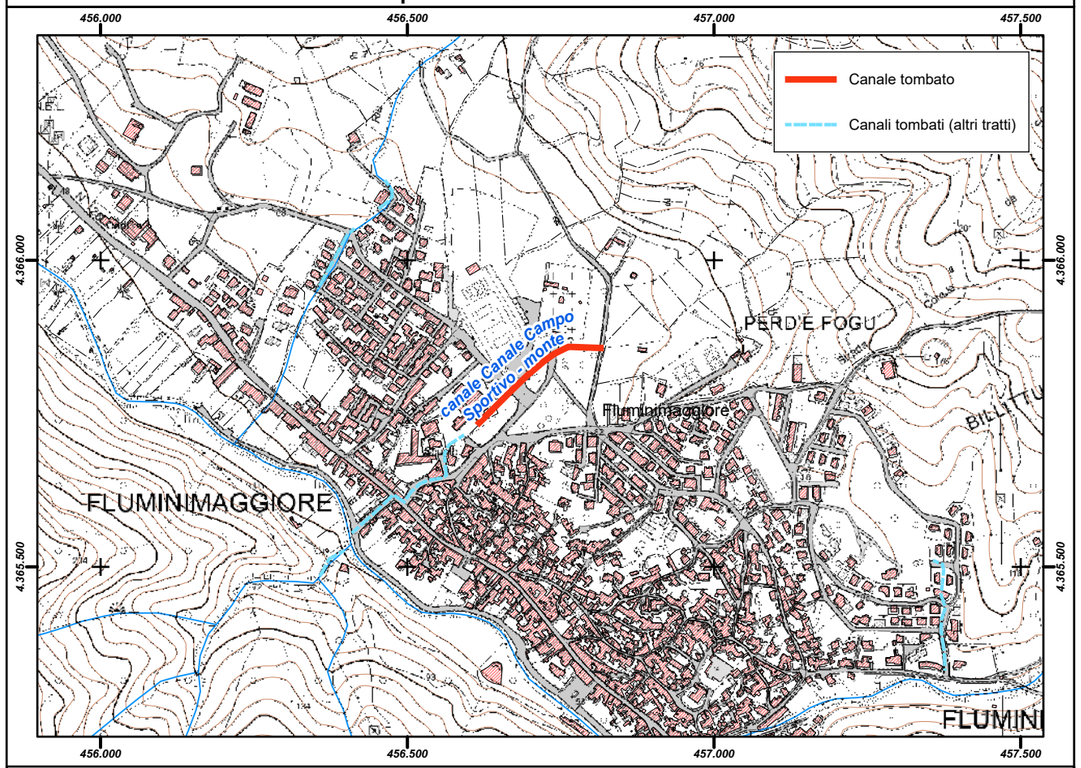

Inquadramento su base ortofoto

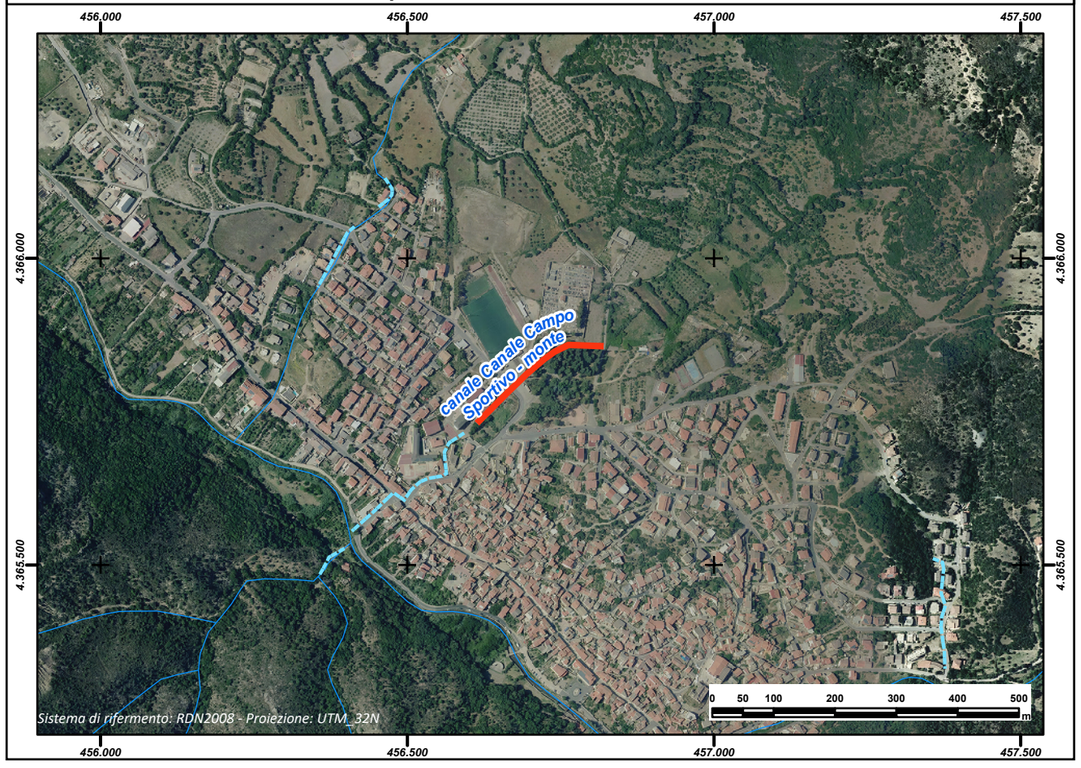

REGIONE AUTÒNOMA DE SARDIGNA
REGIONE AUTONOMA DELLA SARDEGNA

PRESIDÈNTZIA
PRESIDENZA
AUTORITA' DI BACINO REGIONALE DELLA SARDEGNA

Comune	***Fluminimaggiore***
Provincia	CA
ID ADIS	CA_D639_004

Dati Generali

Denominazione	**Canale Campo Sportivo - valle**
Asta fluviale di riferimento	Compluvio Campo Sportivo
Anno di realizzazione	n.d.

Dati principali della struttura

Materiale di realizzazione	Calcestruzzo		
Lunghezza (m)	280,40		
Area del bacino alla sezione di ingresso principale (Km^2)	0,50		
Forma della sezione	Circolare		
Area sez. d'ingresso principale (m^2)	0,785	**Area sezione di uscita (m^2)**	0,785
Portata di progetto (m^3/s)	5,70	**Eventuale presenza di griglie o caditoie lungo il canale**	Si

Manutenzione

Stato di manutenzione attuale del canale	n.d.	**Anno in cui è stata effettuata l'ultima pulizia/manutenzione del canale**	n.d.

Note e osservazioni

n.d.

Inquadramento su base comunale



Inquadramento su base regionale



Inquadramento cartografico di dettaglio

Inquadramento su base C.T.R.

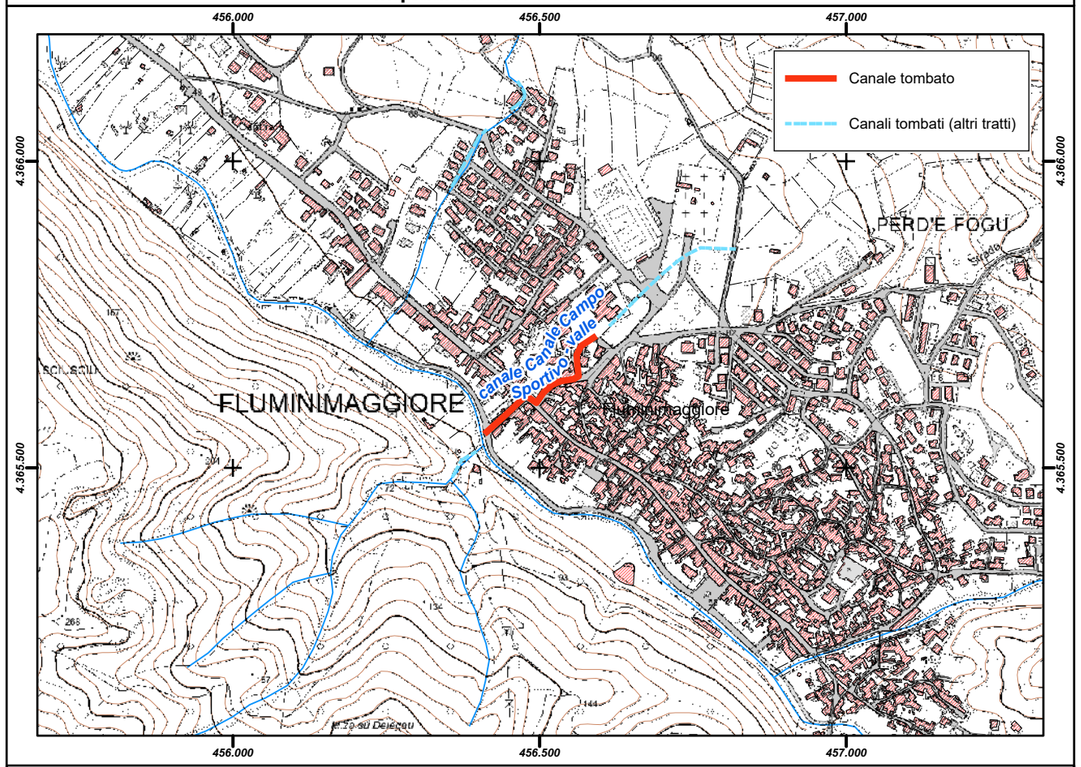

Inquadramento su base ortofoto

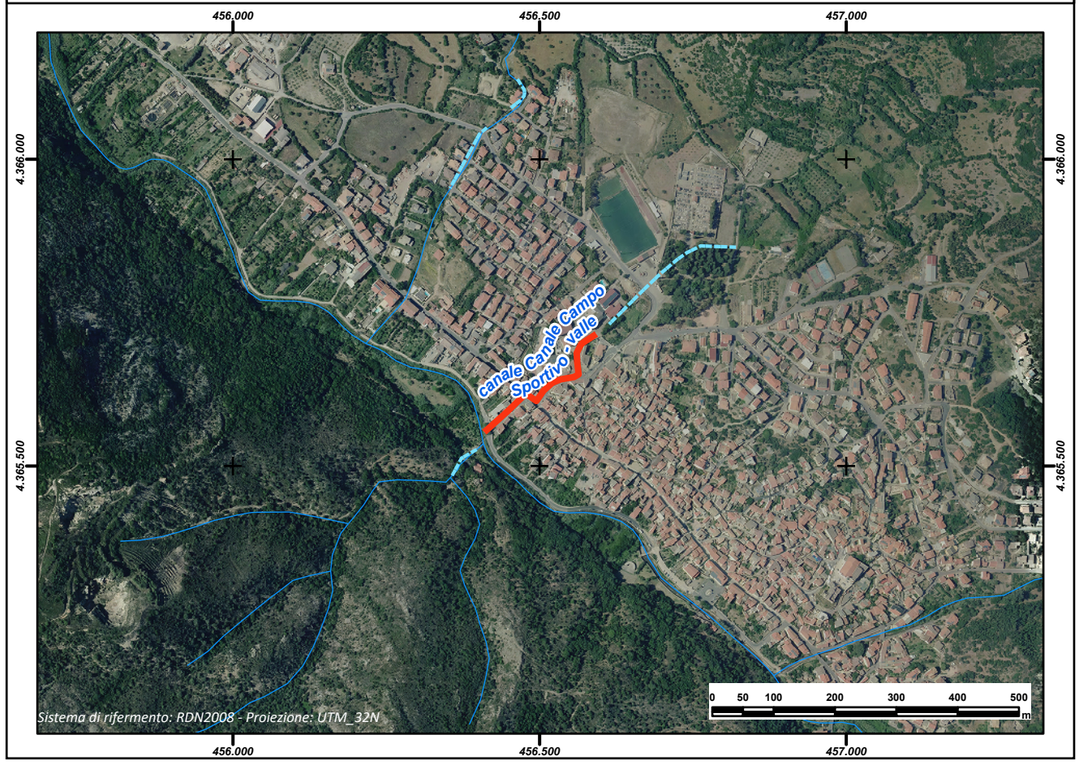

REGIONE AUTÒNOMA DE SARDIGNA
REGIONE AUTONOMA DELLA SARDEGNA

PRESIDÈNTZIA
PRESIDENZA
AUTORITA' DI BACINO REGIONALE DELLA SARDEGNA

Comune	***Fluminimaggiore***
Provincia	CA
ID ADIS	CA_D639_008

Dati Generali

Denominazione	**Canale su Delegau**
Asta fluviale di riferimento	Mitza su Delegau
Anno di realizzazione	n.d.

Dati principali della struttura

Materiale di realizzazione	Calcestruzzo		
Lunghezza (m)	62,30		
Area del bacino alla sezione di ingresso principale (Km^2)	0,65		
Forma della sezione	Rettangolare		
Area sez. d'ingresso principale (m^2)	0,625	**Area sezione di uscita (m^2)**	0,625
Portata di progetto (m^3/s)	10,03	**Eventuale presenza di griglie o caditoie lungo il canale**	No

Manutenzione

Stato di manutenzione attuale del canale	Medio	**Anno in cui è stata effettuata l'ultima pulizia/manutenzione del canale**	n.d.

Note e osservazioni

Inquadramento su base comunale



Inquadramento su base regionale



Inquadramento cartografico di dettaglio

Inquadramento su base C.T.R.

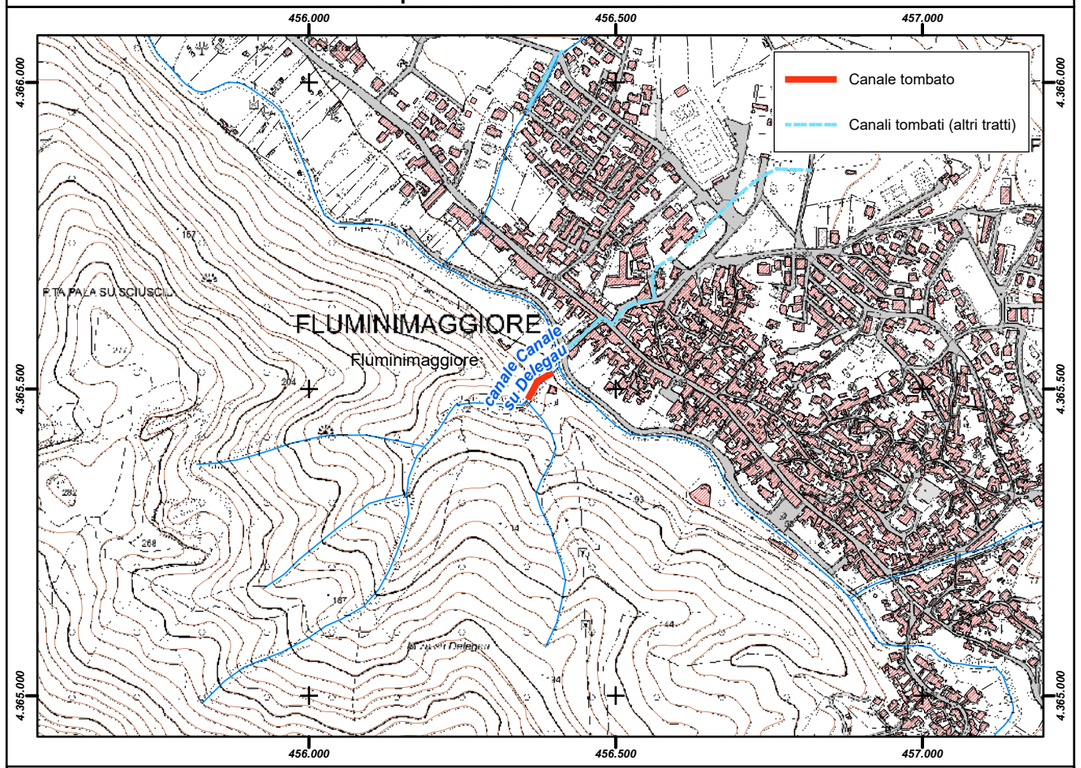

Inquadramento su base ortofoto



REGIONE AUTÒNOMA DE SARDIGNA
REGIONE AUTONOMA DELLA SARDEGNA

PRESIDÈNTZIA
PRESIDENZA
AUTORITA' DI BACINO REGIONALE DELLA SARDEGNA

Comune	***Fluminimaggiore***
Provincia	CA
ID ADIS	CA_D639_002

Dati Generali

Denominazione	**Canale Mitza Billittu**
Asta fluviale di riferimento	Mitza Billittu
Anno di realizzazione	n.d.

Dati principali della struttura

Materiale di realizzazione	CLS		
Lunghezza (m)	193,28		
Area del bacino alla sezione di ingresso principale (Km^2)	0,16		
Forma della sezione	Quadrata		
Area sez. d'ingresso principale (m^2)	0,025	**Area sezione di uscita (m^2)**	0,785
Portata di progetto (m^3/s)	1,34	**Eventuale presenza di griglie o caditoie lungo il canale**	Si

Manutenzione

Stato di manutenzione attuale del canale	Medio	**Anno in cui è stata effettuata l'ultima pulizia/manutenzione del canale**	n.d.

Note e osservazioni

Canale non ispezionabile, dal percorso non individuabile univocamente. Non è stato possibile recuperare il progetto originario

Inquadramento su base comunale



Inquadramento su base regionale



Inquadramento cartografico di dettaglio

Inquadramento su base C.T.R.

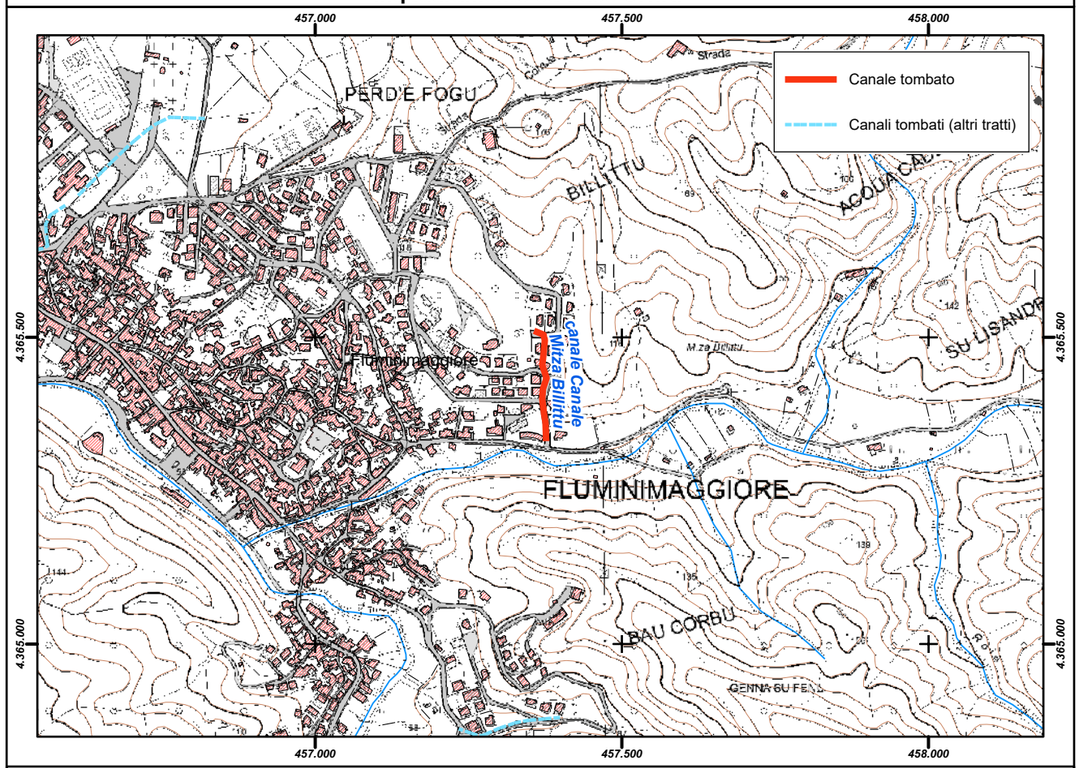

Inquadramento su base ortofoto

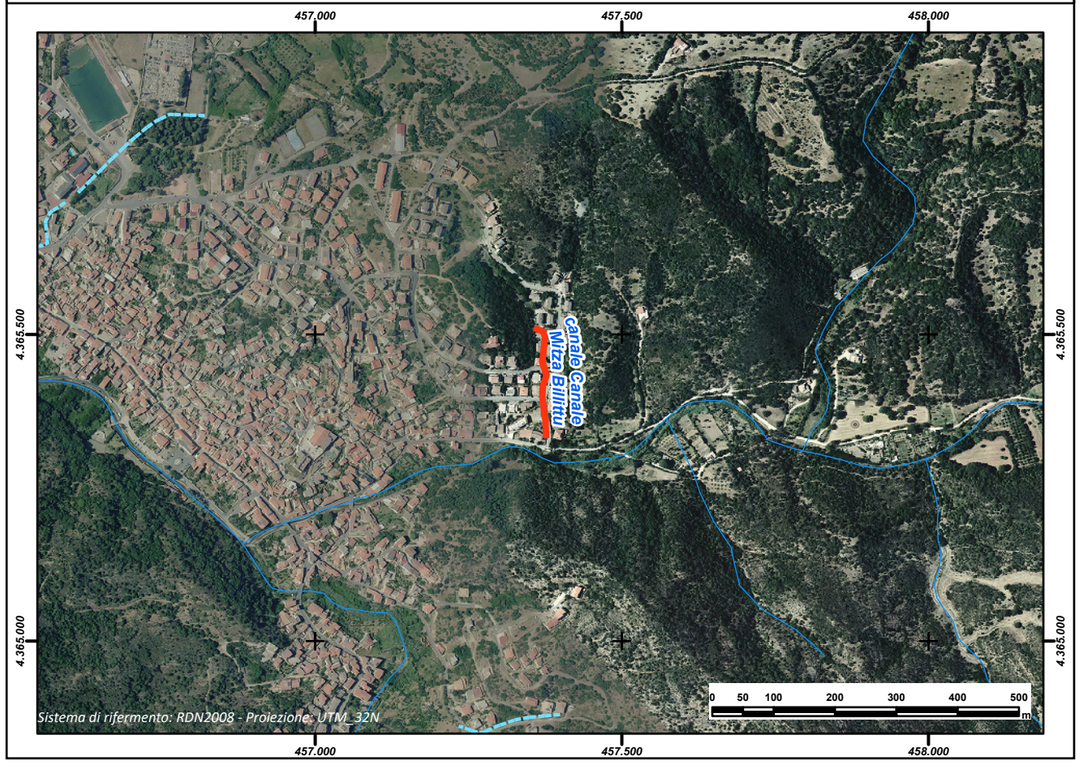

REGIONE AUTÒNOMA DE SARDIGNA
REGIONE AUTONOMA DELLA SARDEGNA

PRESIDÈNTZIA
PRESIDENZA
AUTORITA' DI BACINO REGIONALE DELLA SARDEGNA

Comune	***Fluminimaggiore***
Provincia	CA
ID ADIS	CA_D639_007

Dati Generali

Denominazione	**Canale sa Plaia Manna**
Asta fluviale di riferimento	Compluvio sa Plaia Manna
Anno di realizzazione	n.d.

Dati principali della struttura

Materiale di realizzazione	Calcestruzzo / polietilene		
Lunghezza (m)	171,38		
Area del bacino alla sezione di ingresso principale (Km^2)	0,26		
Forma della sezione	Circolare		
Area sez. d'ingresso principale (m^2)	0,283	**Area sezione di uscita (m^2)**	0,565
Portata di progetto (m^3/s)	1,62	**Eventuale presenza di griglie o caditoie lungo il canale**	Si

Manutenzione

Stato di manutenzione attuale del canale	n.d.	**Anno in cui è stata effettuata l'ultima pulizia/manutenzione del canale**	n.d.

Note e osservazioni

Inquadramento su base comunale	Inquadramento su base regionale
	

Inquadramento cartografico di dettaglio

Inquadramento su base C.T.R.

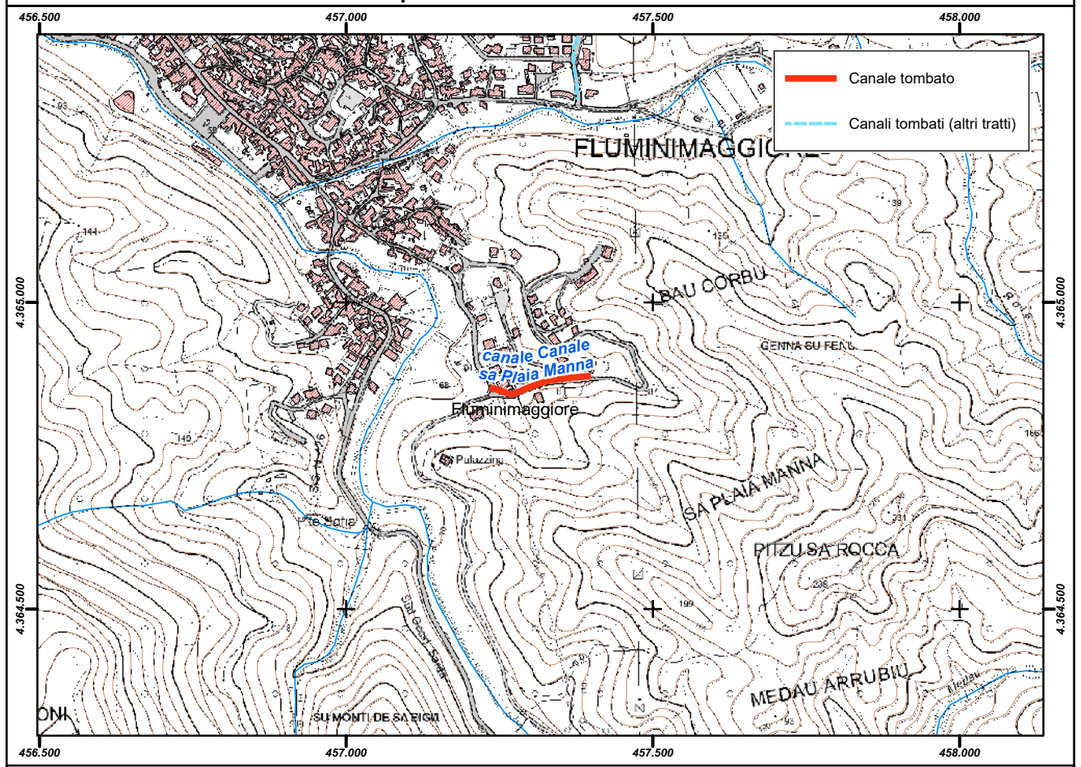

Inquadramento su base ortofoto

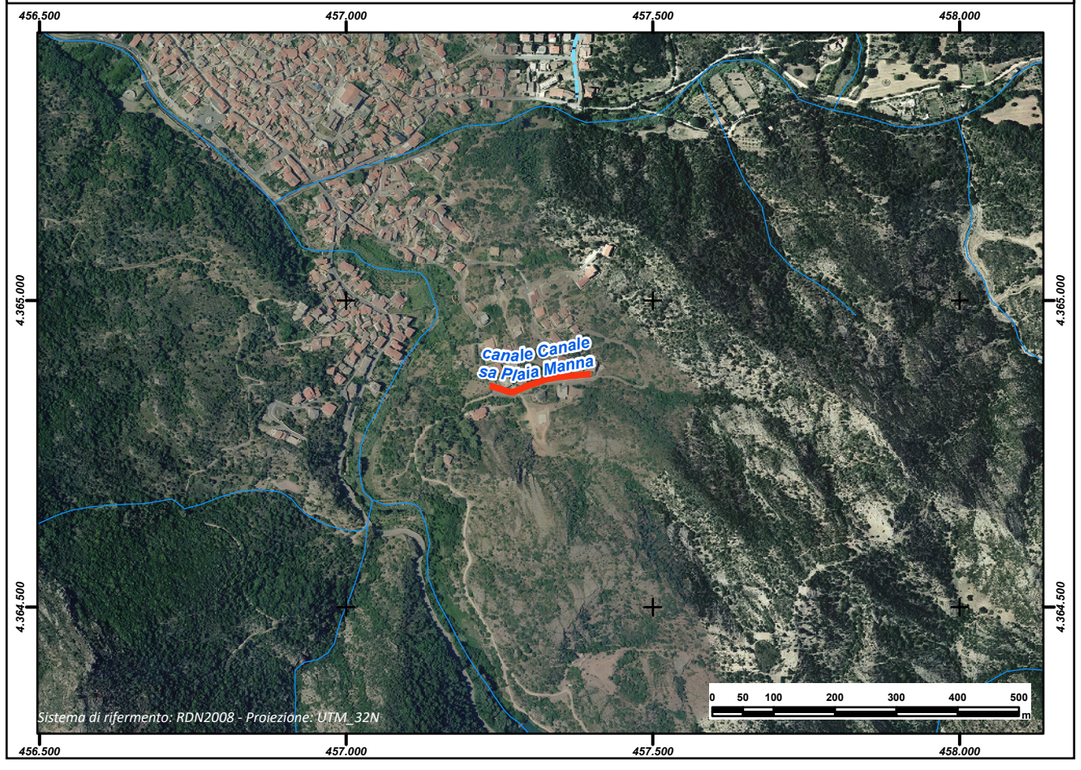

REGIONE AUTÒNOMA DE SARDIGNA
REGIONE AUTONOMA DELLA SARDEGNA

PRESIDÈNTZIA
PRESIDENZA
AUTORITA' DI BACINO REGIONALE DELLA SARDEGNA

Comune	***Fonni***
Provincia	NU
ID ADIS	NU_D665_001

Dati Generali

Denominazione	**Frumendevidda**
Asta fluviale di riferimento	Frumendevidda
Anno di realizzazione	1988

Dati principali della struttura

Materiale di realizzazione	CLS Armato		
Lunghezza (m)	90,96		
Area del bacino alla sezione di ingresso principale (Km^2)	16,3		
Forma della sezione	Rettangolare		
Area sez. d'ingresso principale (m^2)	21,00	**Area sezione di uscita (m^2)**	17,50
Portata di progetto (m^3/s)	106	**Eventuale presenza di griglie o caditoie lungo il canale**	No

Manutenzione

Stato di manutenzione attuale del canale	Medio	**Anno in cui è stata effettuata l'ultima pulizia/manutenzione del canale**	n.d.

Note e osservazioni

Tombamento del Rio Flumendevidda a monte e a valle della SS 389, realizzato in c.a.

Inquadramento su base comunale



Inquadramento su base regionale



Inquadramento cartografico di dettaglio

Inquadramento su base C.T.R.

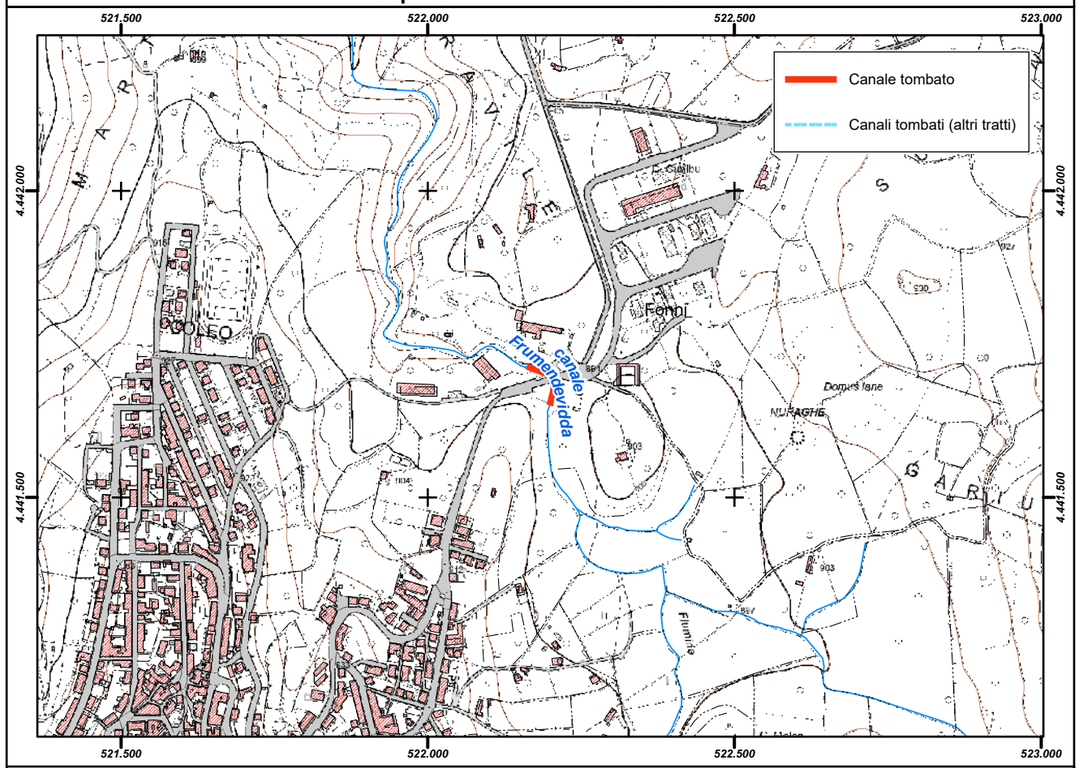

Inquadramento su base ortofoto

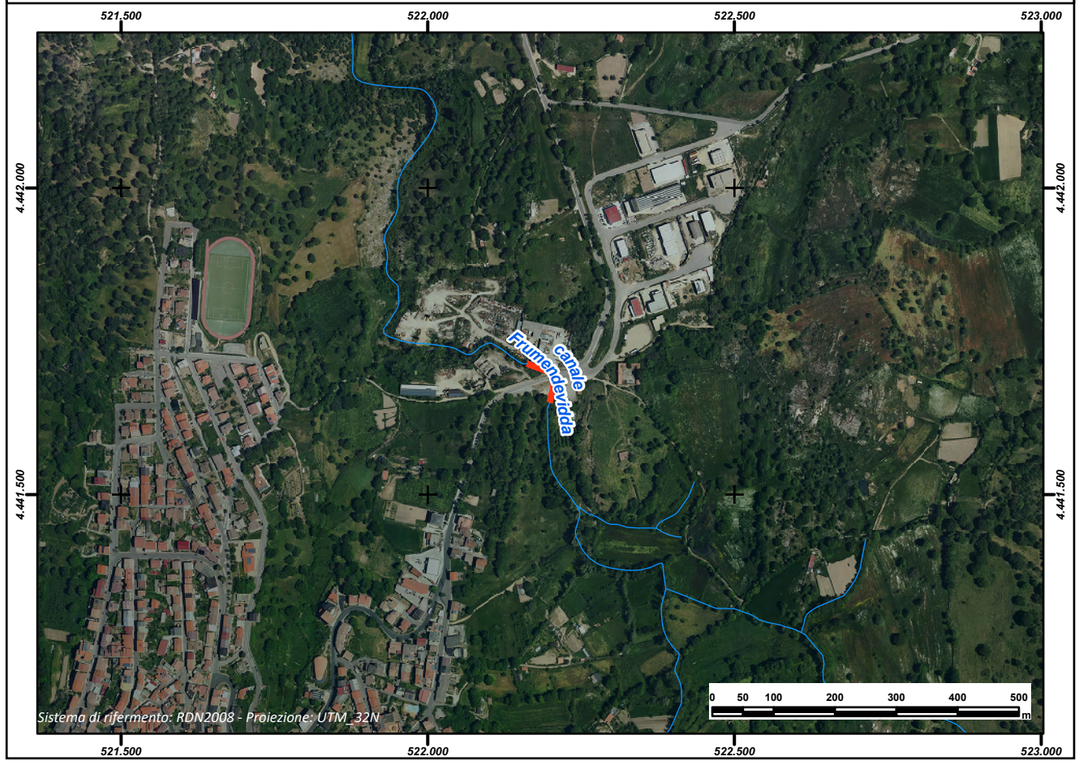

REGIONE AUTÒNOMA DE SARDIGNA
REGIONE AUTONOMA DELLA SARDEGNA

PRESIDÈNTZIA
PRESIDENZA
AUTORITA' DI BACINO REGIONALE DELLA SARDEGNA

Comune	***Furtei***
Provincia	CA
ID ADIS	CA_ D827_ 001

Dati Generali

Denominazione	**Rio Mortu**
Asta fluviale di riferimento	Flumini Mannu
Anno di realizzazione	1993-1994

Dati principali della struttura

Materiale di realizzazione	CLS armato		
Lunghezza (m)	292,00		
Area del bacino alla sezione di ingresso principale (Km^2)	1,65		
Forma della sezione	Rettangolare		
Area sez. d'ingresso principale (m^2)	3,30	**Area sezione di uscita (m^2)**	3,30
Portata di progetto (m^3/s)	19,34	**Eventuale presenza di griglie o caditoie lungo il canale**	Si

Manutenzione

Stato di manutenzione attuale del canale	Medio	**Anno in cui è stata effettuata l'ultima pulizia/manutenzione del canale**	n.d.

Note e osservazioni

Dalla sua realizzazione non sono stati eseguiti altri interventi. Benchè la struttura sia in stato di conservazione medio, la sezione d'ingresso risulta inadeguata.

Inquadramento su base comunale



Inquadramento su base regionale



Inquadramento cartografico di dettaglio

Inquadramento su base C.T.R.

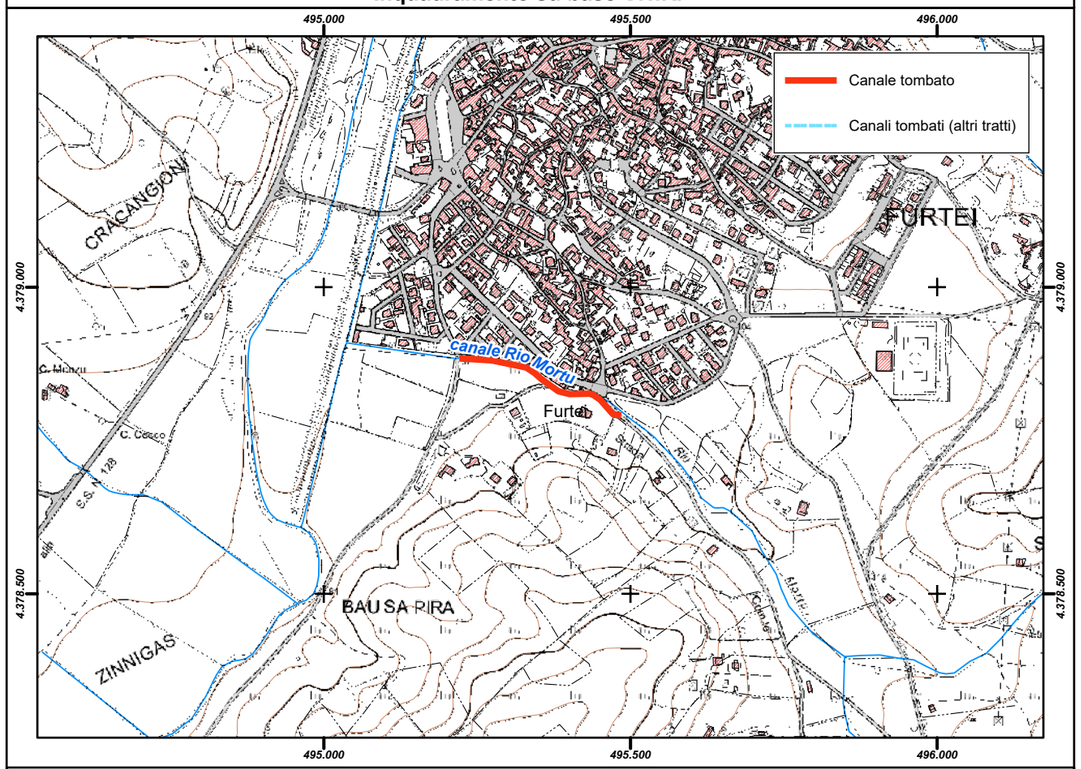

Inquadramento su base ortofoto

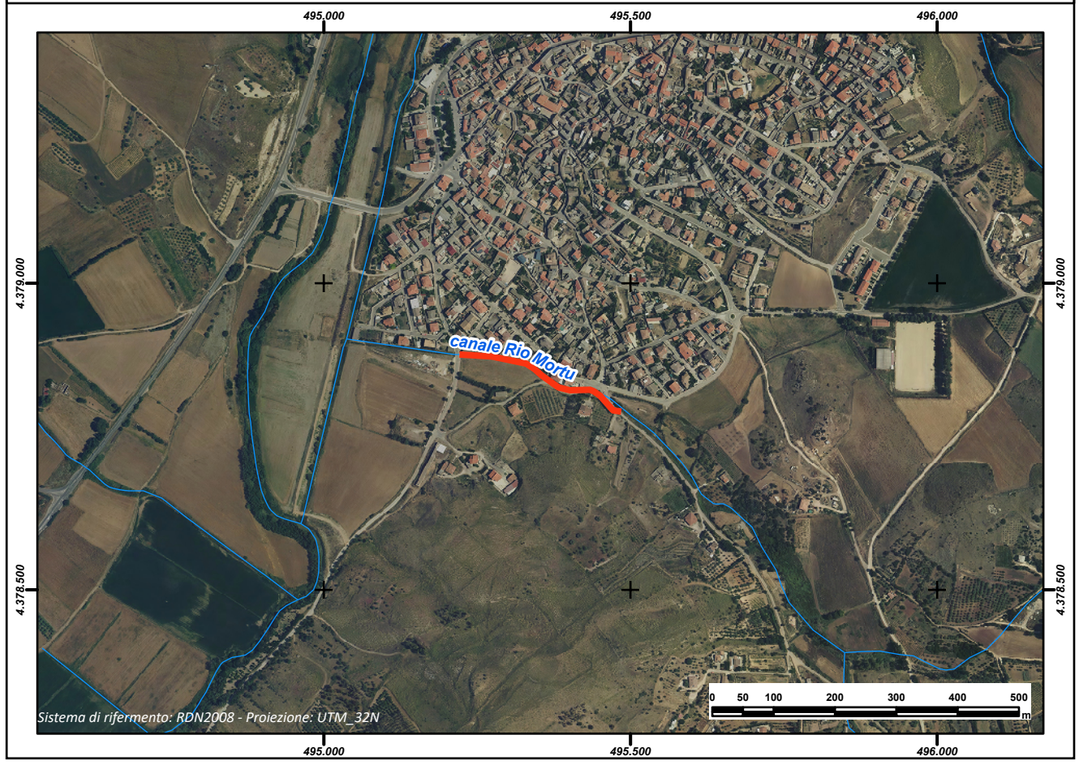

REGIONE AUTÒNOMA DE SARDIGNA
REGIONE AUTONOMA DELLA SARDEGNA

PRESIDÈNTZIA
PRESIDENZA
AUTORITA' DI BACINO REGIONALE DELLA SARDEGNA

Comune	***Galtellì***
Provincia	NU
ID ADIS	NU_ D888_ 001

Dati Generali

Denominazione	**Cuccuros Ruios**		
Asta fluviale di riferimento	Fiume Cedrino		
Anno di realizzazione	1980		

Dati principali della struttura

Materiale di realizzazione	CLS armato		
Lunghezza (m)	398,68		
Area del bacino alla sezione di ingresso principale (Km^2)	n.d.		
Forma della sezione	Rettangolare; Circolare		
Area sez. d'ingresso principale (m^2)	0,79	**Area sezione di uscita (m^2)**	0,50
Portata di progetto (m^3/s)	n.d.	**Eventuale presenza di griglie o caditoie lungo il canale**	Si

Manutenzione

Stato di manutenzione attuale del canale	Scarso	**Anno in cui è stata effettuata l'ultima pulizia/manutenzione del canale**	2013

Note e osservazioni

Inquadramento su base comunale	**Inquadramento su base regionale**
	

Inquadramento cartografico di dettaglio

Inquadramento su base C.T.R.

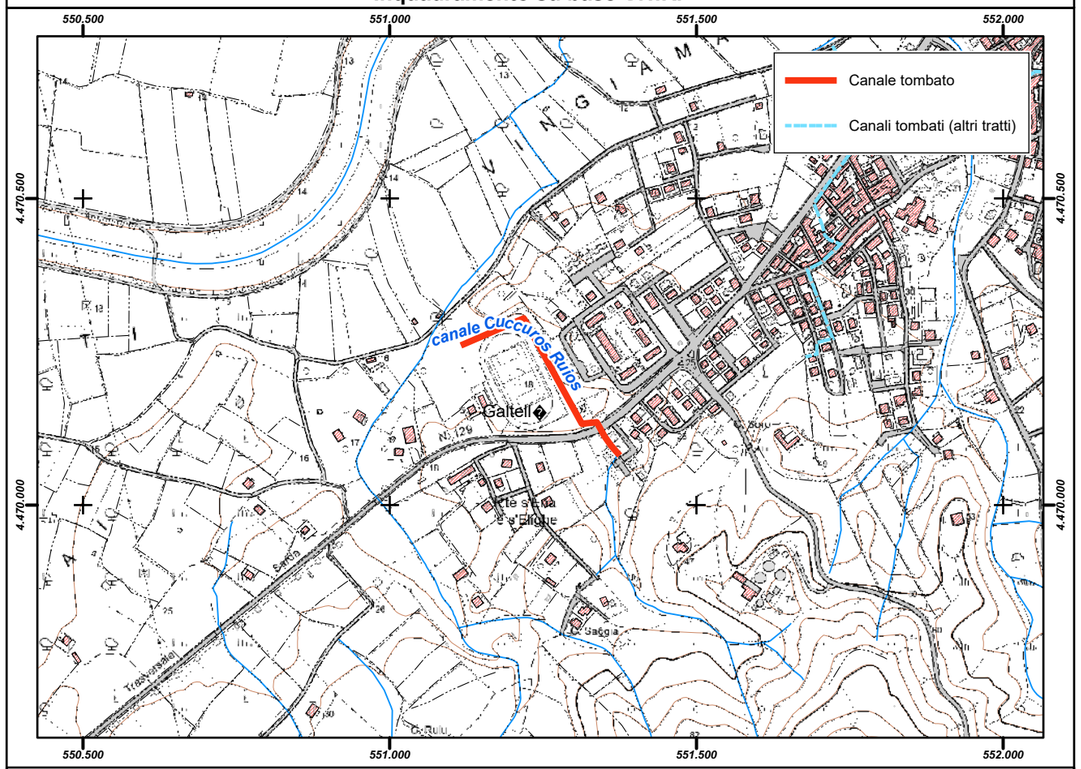

Inquadramento su base ortofoto

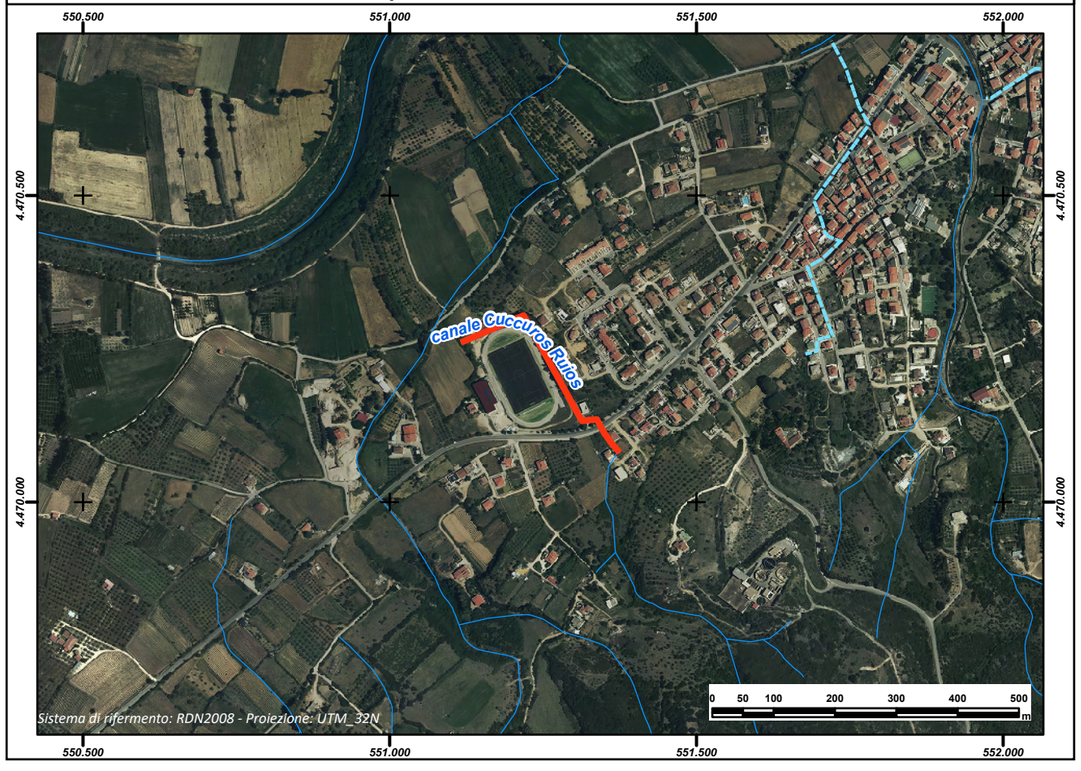

REGIONE AUTÒNOMA DE SARDIGNA
REGIONE AUTONOMA DELLA SARDEGNA

PRESIDÈNTZIA
PRESIDENZA
AUTORITA' DI BACINO REGIONALE DELLA SARDEGNA

Comune	***Galtellì***
Provincia	NU
ID ADIS	NU_ D888_ 002

Dati Generali

Denominazione	**Taddore**
Asta fluviale di riferimento	Fiume Cedrino
Anno di realizzazione	1980

Dati principali della struttura

Materiale di realizzazione	CLS armato		
Lunghezza (m)	641,16		
Area del bacino alla sezione di ingresso principale (Km^2)	n.d.		
Forma della sezione	Rettangolare; Circolare		
Area sez. d'ingresso principale (m^2)	0,79	**Area sezione di uscita (m^2)**	0,28
Portata di progetto (m^3/s)	n.d.	**Eventuale presenza di griglie o caditoie lungo il canale**	Si

Manutenzione

Stato di manutenzione attuale del canale	Scarso	**Anno in cui è stata effettuata l'ultima pulizia/manutenzione del canale**	2013

Note e osservazioni

Inquadramento su base comunale	**Inquadramento su base regionale**
	

Inquadramento cartografico di dettaglio

Inquadramento su base C.T.R.

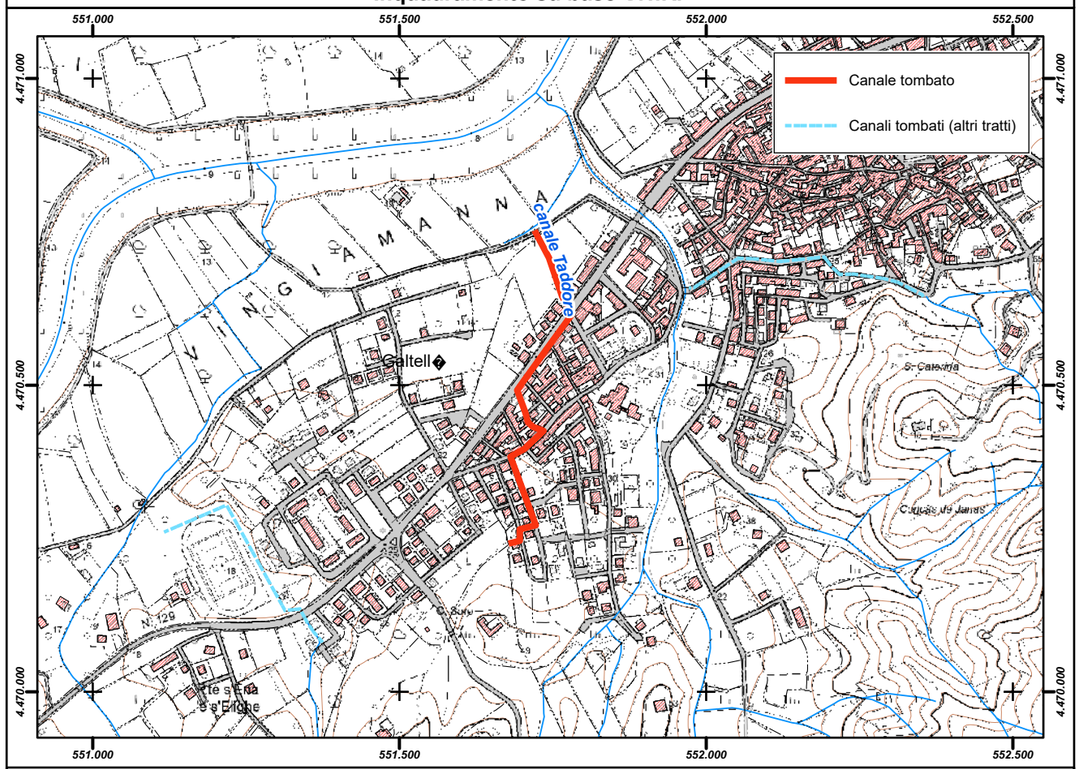

Inquadramento su base ortofoto

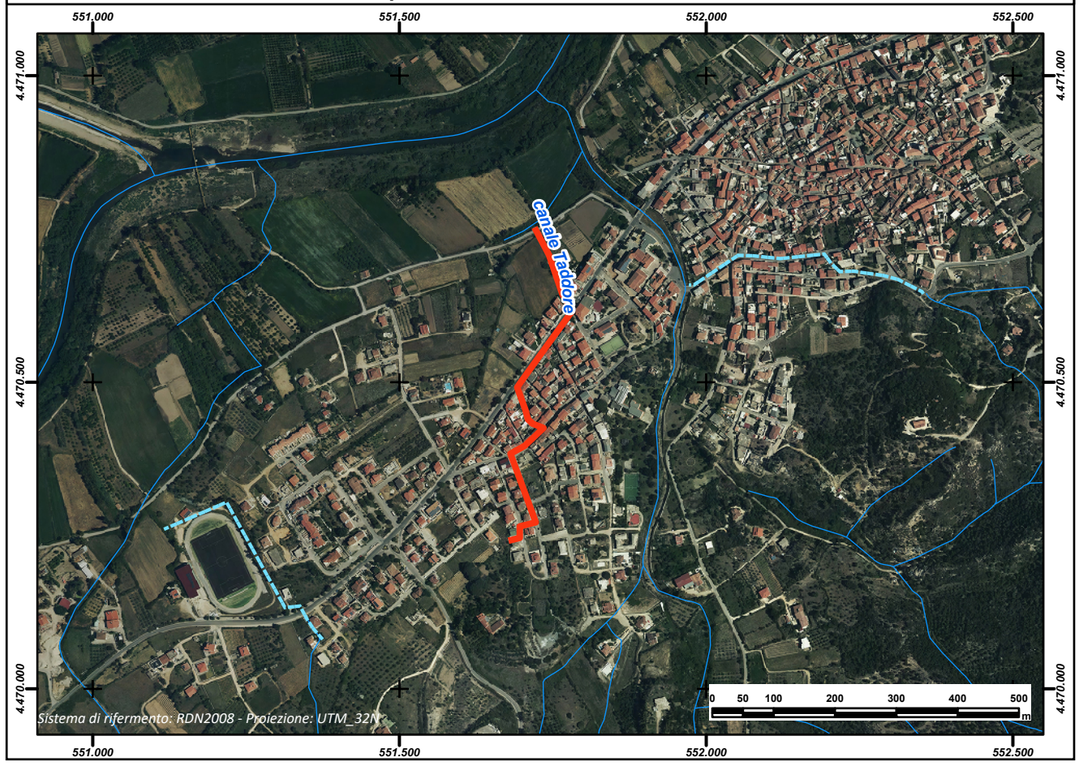

REGIONE AUTÒNOMA DE SARDIGNA
REGIONE AUTONOMA DELLA SARDEGNA

PRESIDÈNTZIA
PRESIDENZA
AUTORITA' DI BACINO REGIONALE DELLA SARDEGNA

Comune	***Galtelli***
Provincia	NU
ID ADIS	NU_ D888_ 003

Dati Generali

Denominazione	**Su Rieddu**
Asta fluviale di riferimento	Rio Taddore
Anno di realizzazione	1970

Dati principali della struttura

Materiale di realizzazione	CLS armato		
Lunghezza (m)	419,19		
Area del bacino alla sezione di ingresso principale (Km^2)	0,29		
Forma della sezione	Rettangolare; Circolare		
Area sez. d'ingresso principale (m^2)	1,50	**Area sezione di uscita (m^2)**	1,13
Portata di progetto (m^3/s)	n.d.	**Eventuale presenza di griglie o caditoie lungo il canale**	Si

Manutenzione

Stato di manutenzione attuale del canale	Scarso	**Anno in cui è stata effettuata l'ultima pulizia/manutenzione del canale**	2013

Note e osservazioni

Inquadramento su base comunale



Inquadramento su base regionale



Inquadramento cartografico di dettaglio

Inquadramento su base C.T.R.

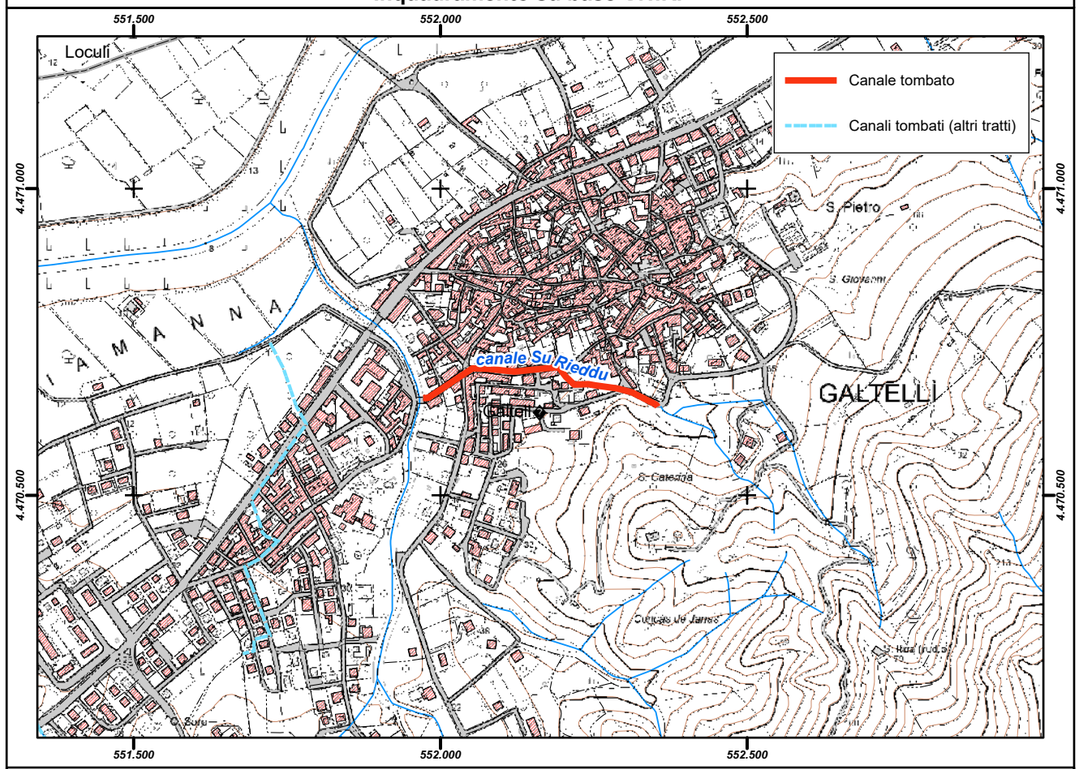

Inquadramento su base ortofoto

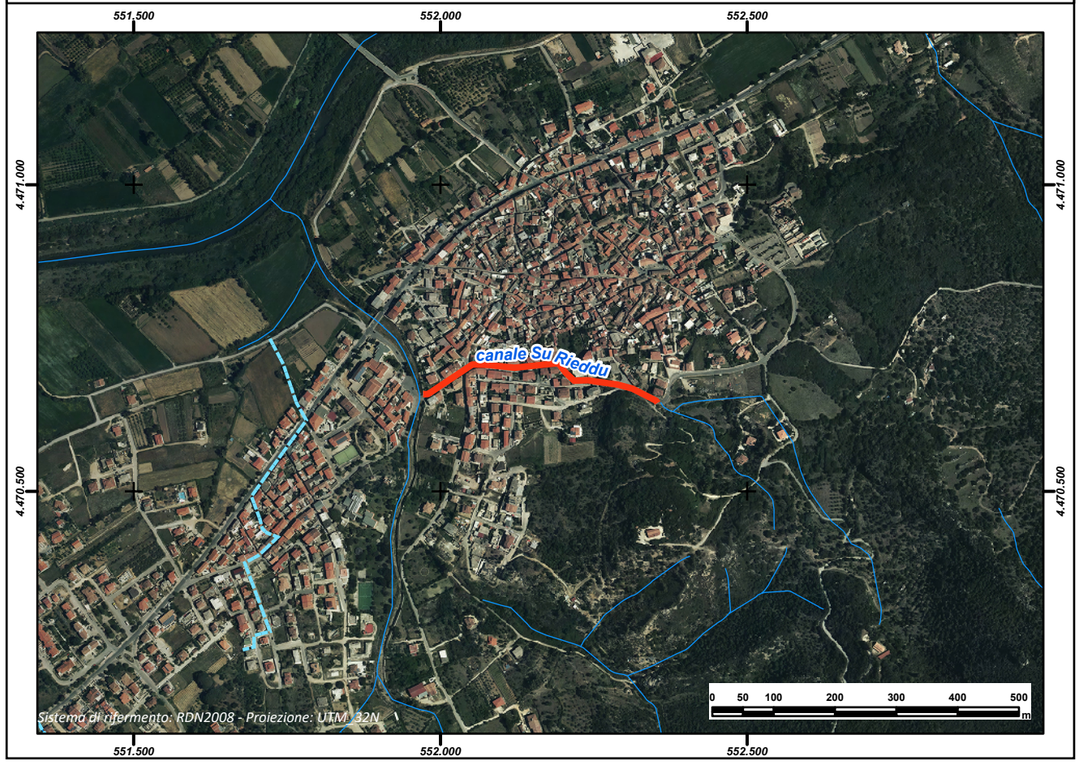

REGIONE AUTÒNOMA DE SARDIGNA
REGIONE AUTONOMA DELLA SARDEGNA

PRESIDÈNTZIA
PRESIDENZA
AUTORITA' DI BACINO REGIONALE DELLA SARDEGNA

Comune	***Genuri***
Provincia	CA
ID ADIS	CA_ D970_ 001

Dati Generali

Denominazione	**Rio Saduru**
Asta fluviale di riferimento	Rio Saduru
Anno di realizzazione	1994

Dati principali della struttura

Materiale di realizzazione	CLS armato		
Lunghezza (m)	728,19		
Area del bacino alla sezione di ingresso principale (Km^2)	1,8		
Forma della sezione	Trapezia		
Area sez. d'ingresso principale (m^2)	4,88	**Area sezione di uscita (m^2)**	3,24
Portata di progetto (m^3/s)	24,64	**Eventuale presenza di griglie o caditoie lungo il canale**	Si

Manutenzione

Stato di manutenzione attuale del canale	Scarso	**Anno in cui è stata effettuata l'ultima pulizia/manutenzione del canale**	n.d.

Note e osservazioni

La data 1994 indicata nella sezione "Anno di realizzazione" è quella dell'ultimo intervento

Inquadramento su base comunale



Inquadramento su base regionale



Inquadramento cartografico di dettaglio

Inquadramento su base C.T.R.

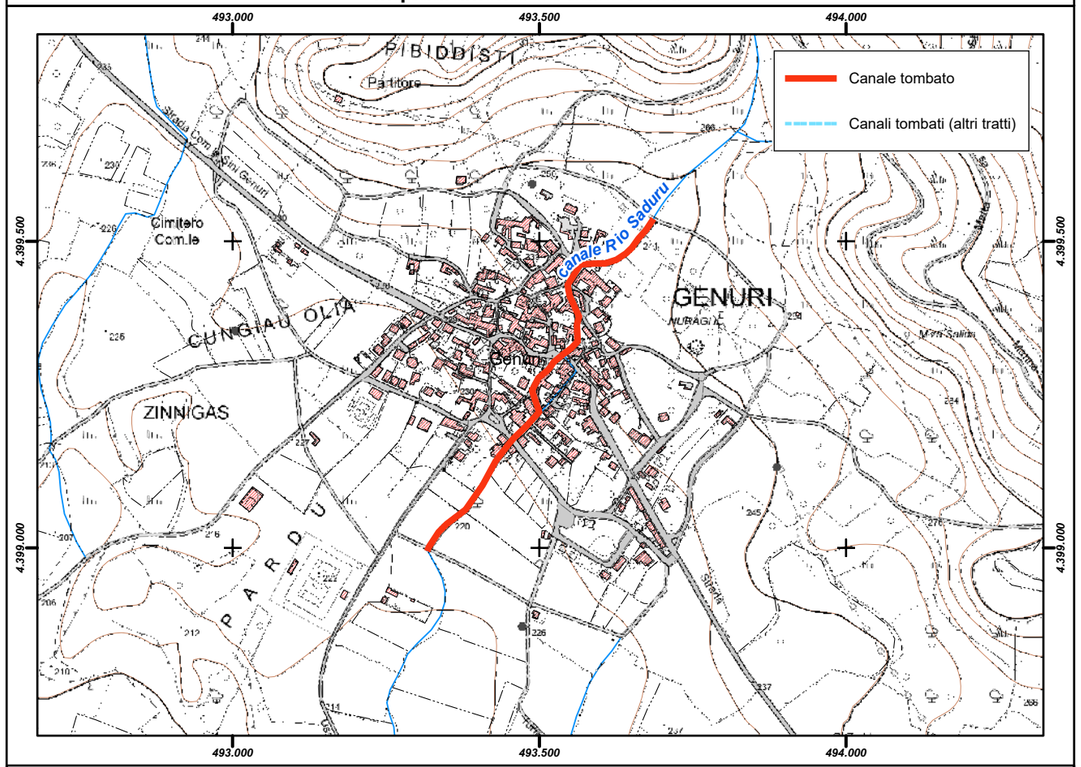

Inquadramento su base ortofoto

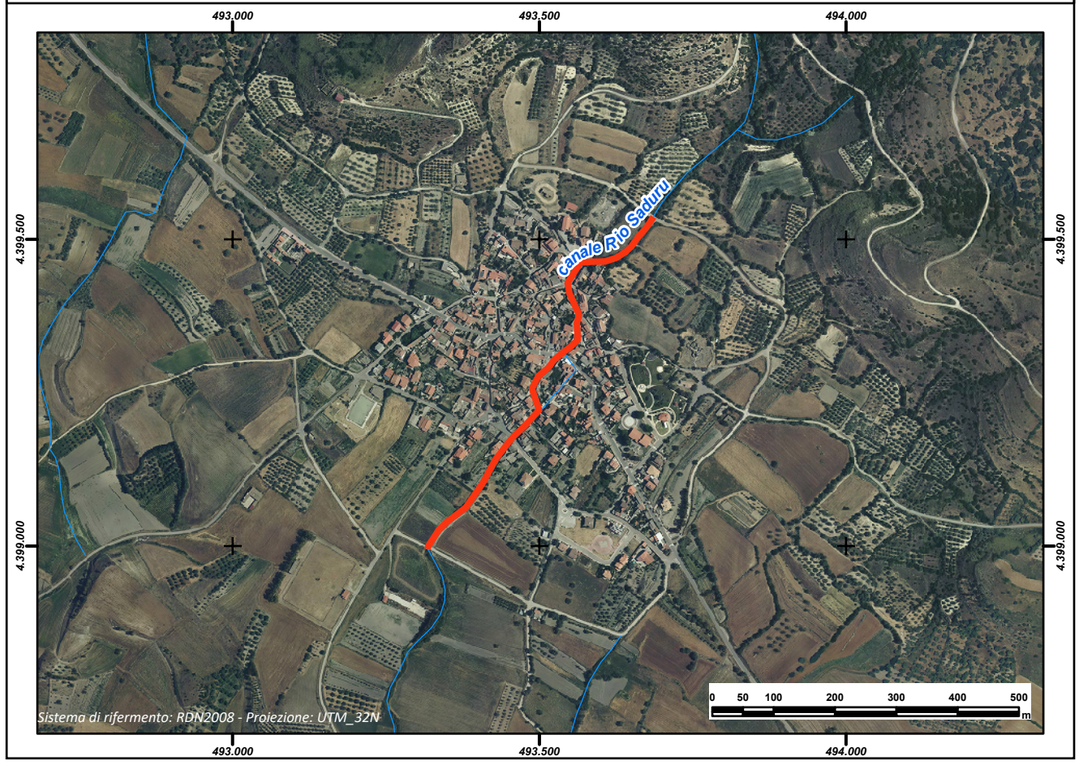

REGIONE AUTÒNOMA DE SARDIGNA
REGIONE AUTONOMA DELLA SARDEGNA

PRESIDÈNTZIA
PRESIDENZA
AUTORITA' DI BACINO REGIONALE DELLA SARDEGNA

Comune	***Gesico***
Provincia	CA
ID ADIS	CA_ D994_ 001

Dati Generali

Denominazione	**Rio Mesu Bidda**		
Asta fluviale di riferimento	n.d.		
Anno di realizzazione	1980		

Dati principali della struttura

Materiale di realizzazione	CLS armato		
Lunghezza (m)	461,74		
Area del bacino alla sezione di ingresso principale (Km^2)	6,00		
Forma della sezione	Rettangolare		
Area sez. d'ingresso principale (m^2)	21,00	**Area sezione di uscita (m^2)**	21,00
Portata di progetto (m^3/s)	n.d.	**Eventuale presenza di griglie o caditoie lungo il canale**	Si

Manutenzione

Stato di manutenzione attuale del canale	Medio	**Anno in cui è stata effettuata l'ultima pulizia/manutenzione del canale**	n.d.

Note e osservazioni

Sarebbe opportuno realizzare la sistemazione spondale mediante gabbionate almeno a monte del canale in questione (Rio S'Ecca Sa Murta)

Inquadramento su base comunale



Inquadramento su base regionale



Inquadramento cartografico di dettaglio

Inquadramento su base C.T.R.

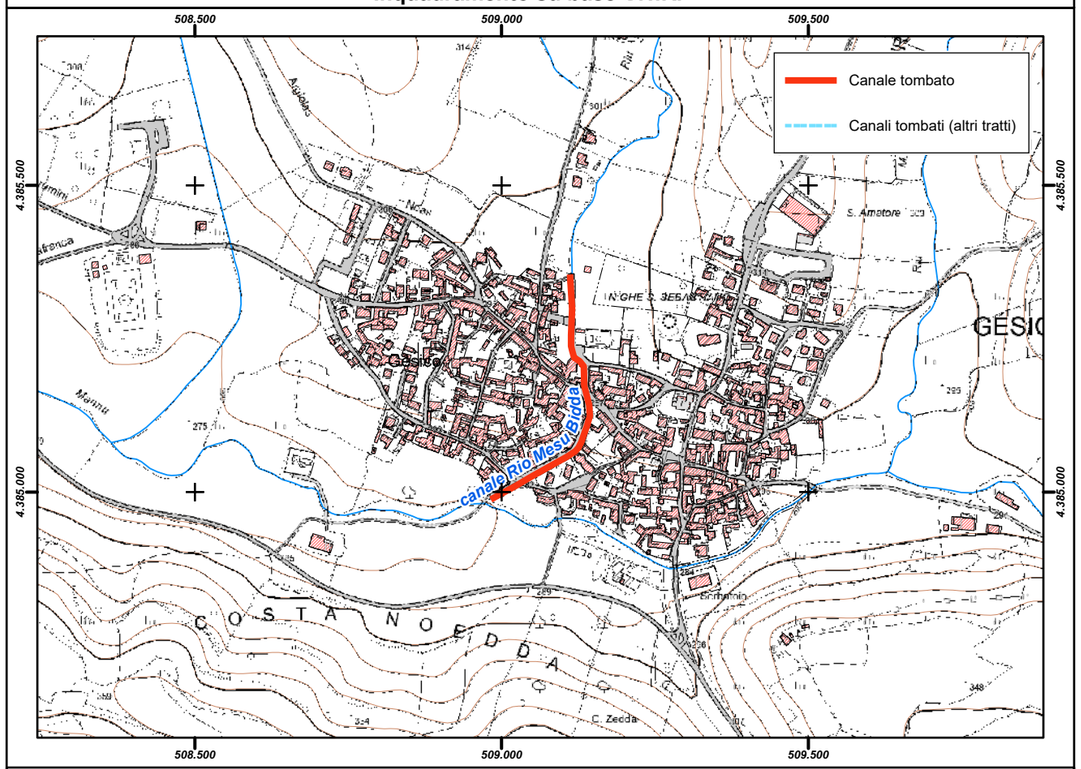

Inquadramento su base ortofoto

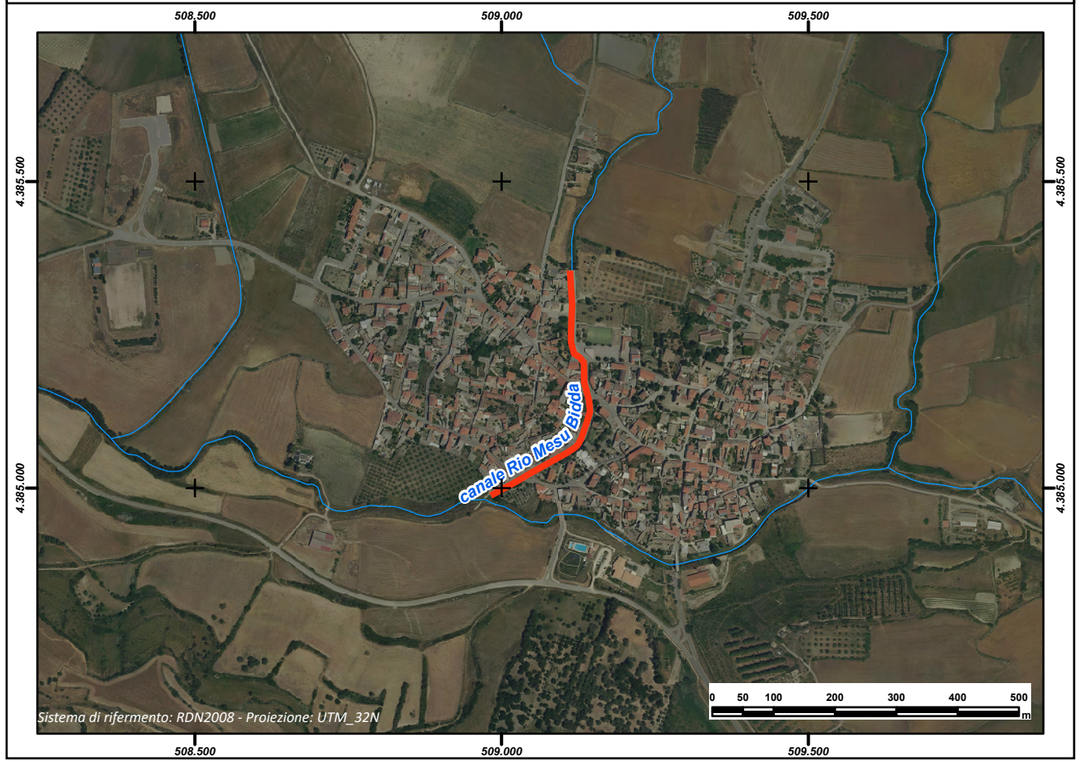

REGIONE AUTÒNOMA DE SARDIGNA
REGIONE AUTONOMA DELLA SARDEGNA

PRESIDÈNTZIA
PRESIDENZA
AUTORITA' DI BACINO REGIONALE DELLA SARDEGNA

Comune	***Gesturi***
Provincia	CA
ID ADIS	CA_D997_001_A

Dati Generali

Denominazione	**Riu Castingianu (Tratto A) - Circonvallazione**
Asta fluviale di riferimento	Rio Castingianu
Anno di realizzazione	1994

Dati principali della struttura

Materiale di realizzazione	Calcestruzzo		
Lunghezza (m)	269,89		
Area del bacino alla sezione di ingresso principale (Km^2)	0,043		
Forma della sezione	Quadrata		
Area sez. d'ingresso principale (m^2)	2,25	**Area sezione di uscita (m^2)**	2,25
Portata di progetto (m^3/s)	n.d.	**Eventuale presenza di griglie o caditoie lungo il canale**	Si

Manutenzione

Stato di manutenzione attuale del canale	Medio	**Anno in cui è stata effettuata l'ultima pulizia/manutenzione del canale**	2012

Note e osservazioni

Il canale è raccordato a valle col Canale Via Pais tramite un tubolare di diam. 80cm lungo circa 5m.

Inquadramento su base comunale



Inquadramento su base regionale



Inquadramento cartografico di dettaglio

Inquadramento su base C.T.R.

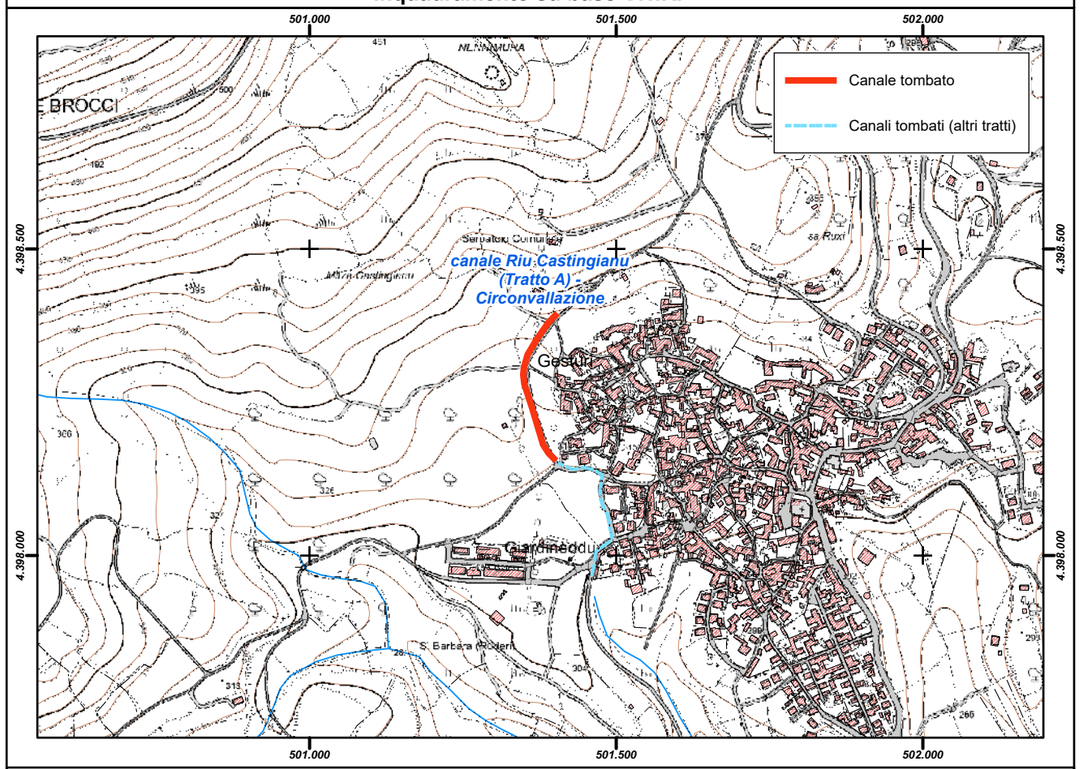

Inquadramento su base ortofoto

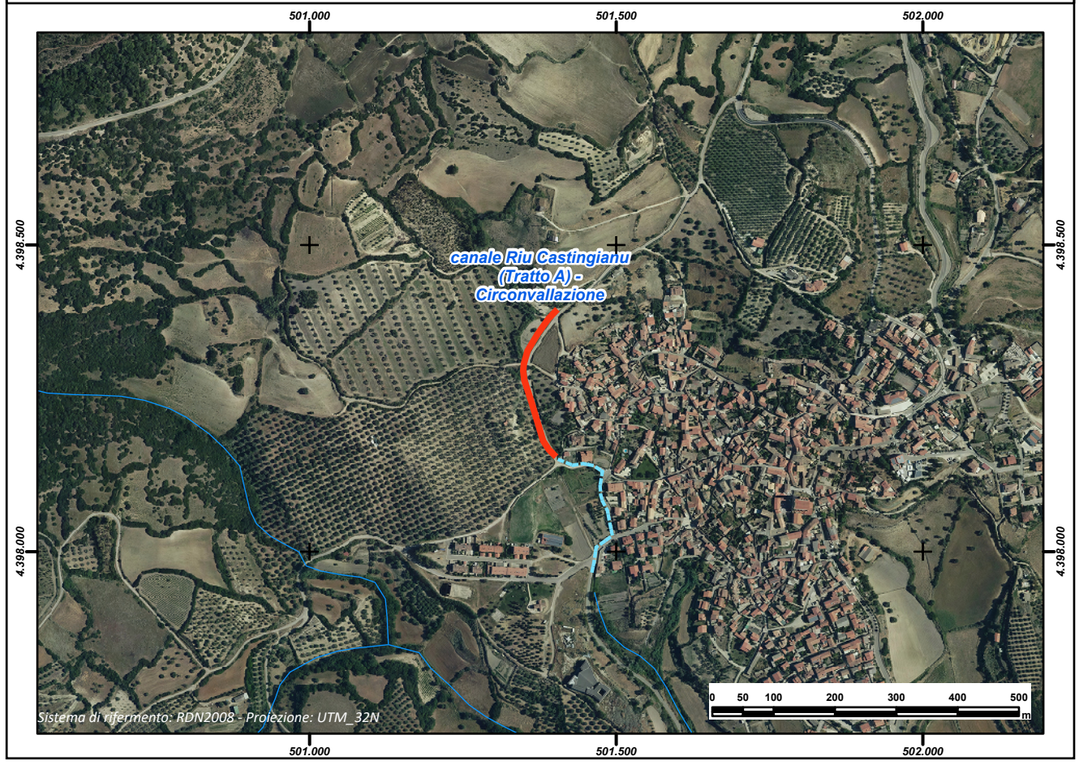

REGIONE AUTÒNOMA DE SARDIGNA
REGIONE AUTONOMA DELLA SARDEGNA

PRESIDÈNTZIA
PRESIDENZA
AUTORITA' DI BACINO REGIONALE DELLA SARDEGNA

Comune	***Gesturi***
Provincia	CA
ID ADIS	CA_D997_001_B

Dati Generali

Denominazione	**Riu Castingianu (Tratto B) - Via Pais**
Asta fluviale di riferimento	Rio Castingianu
Anno di realizzazione	1988

Dati principali della struttura

Materiale di realizzazione	Tubo CLS		
Lunghezza (m)	260,96		
Area del bacino alla sezione di ingresso principale (Km^2)	0,043		
Forma della sezione	Circolare		
Area sez. d'ingresso principale (m^2)	0,78	**Area sezione di uscita (m^2)**	1,57
Portata di progetto (m^3/s)	n.d.	**Eventuale presenza di griglie o caditoie lungo il canale**	Si

Manutenzione

Stato di manutenzione attuale del canale	Medio	**Anno in cui è stata effettuata l'ultima pulizia/manutenzione del canale**	n.d.

Note e osservazioni

Per gli ultimi 180m circa il canale scorre su due tubolari affiancati di diam. 100cm - Il canale è raccordato a monte al Canale circonvallazione tramite un tubolare di diam. 80cm lungo circa 5m.

Inquadramento su base comunale



Inquadramento su base regionale



Inquadramento cartografico di dettaglio

Inquadramento su base C.T.R.

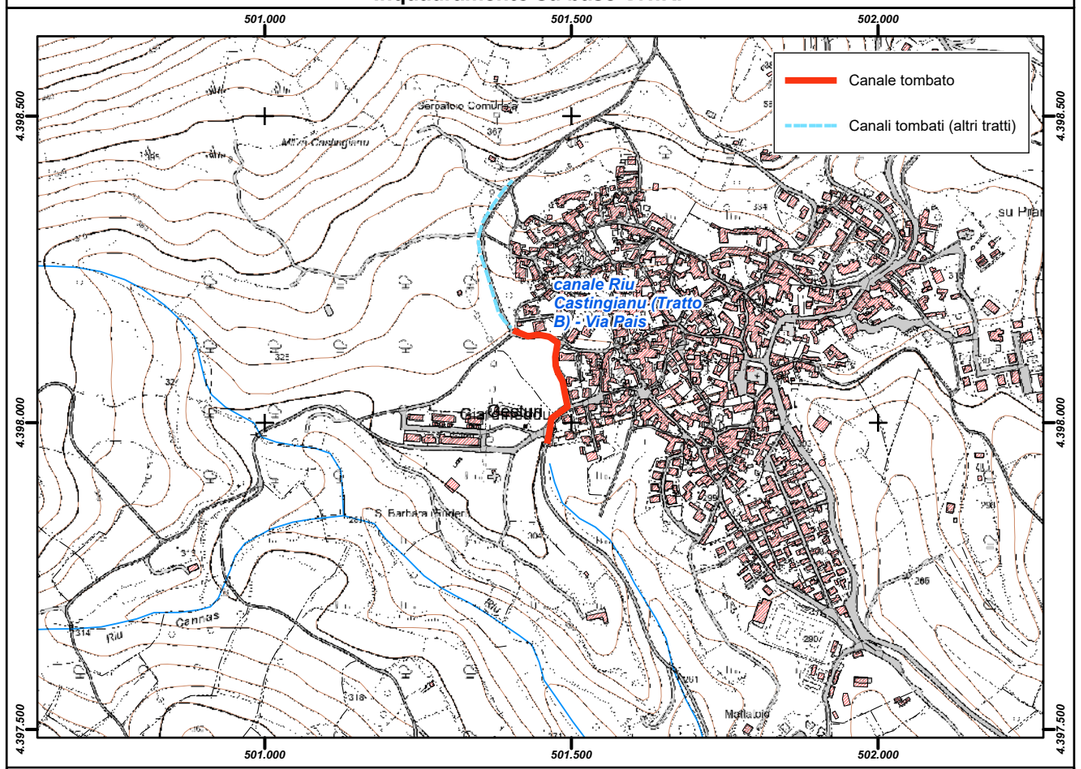

Inquadramento su base ortofoto

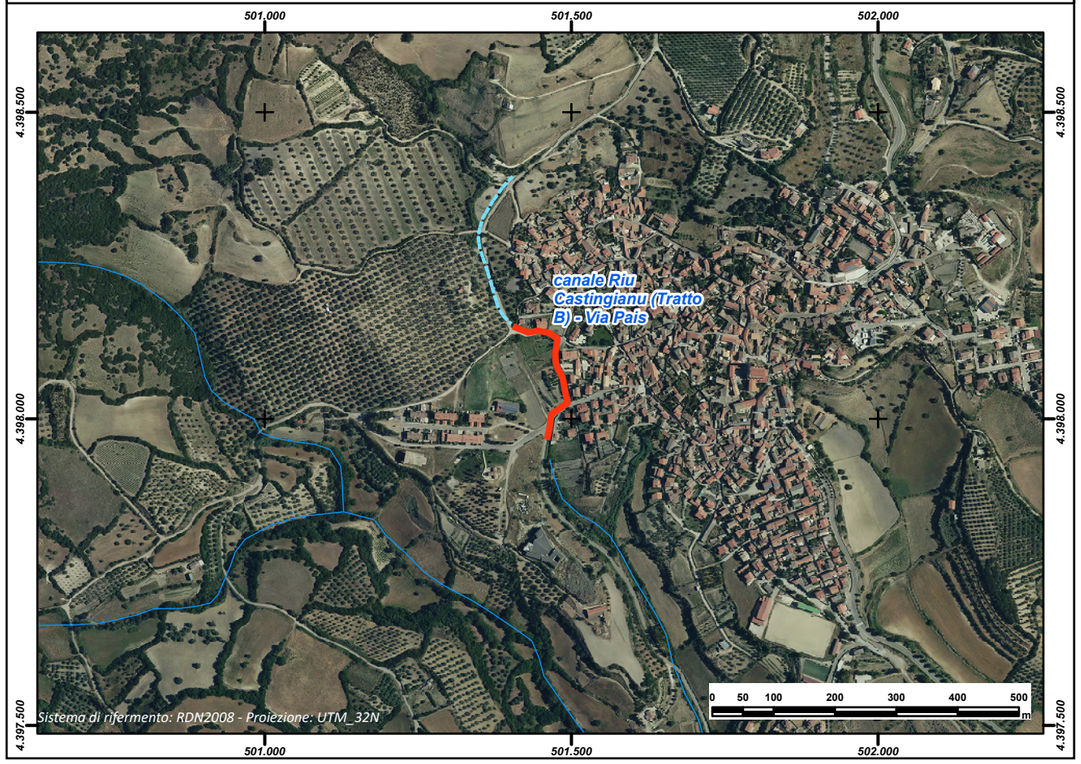

REGIONE AUTÒNOMA DE SARDIGNA
REGIONE AUTONOMA DELLA SARDEGNA

PRESIDÈNTZIA
PRESIDENZA
AUTORITA' DI BACINO REGIONALE DELLA SARDEGNA

Comune	***Ghilarza***
Provincia	OR
ID ADIS	OR_ E004_ 001

Dati Generali

Denominazione	**Suiles**
Asta fluviale di riferimento	Rio Trempu
Anno di realizzazione	1992-93

Dati principali della struttura

Materiale di realizzazione	CLS armato		
Lunghezza (m)	489,43		
Area del bacino alla sezione di ingresso principale (Km^2)	1,18		
Forma della sezione	Rettangolare		
Area sez. d'ingresso principale (m^2)	2,52	**Area sezione di uscita (m^2)**	2,52
Portata di progetto (m^3/s)	n.d.	**Eventuale presenza di griglie o caditoie lungo il canale**	No

Manutenzione

Stato di manutenzione attuale del canale	Scarso	**Anno in cui è stata effettuata l'ultima pulizia/manutenzione del canale**	mai

Note e osservazioni

Inquadramento su base comunale



Inquadramento su base regionale



Inquadramento cartografico di dettaglio

Inquadramento su base C.T.R.

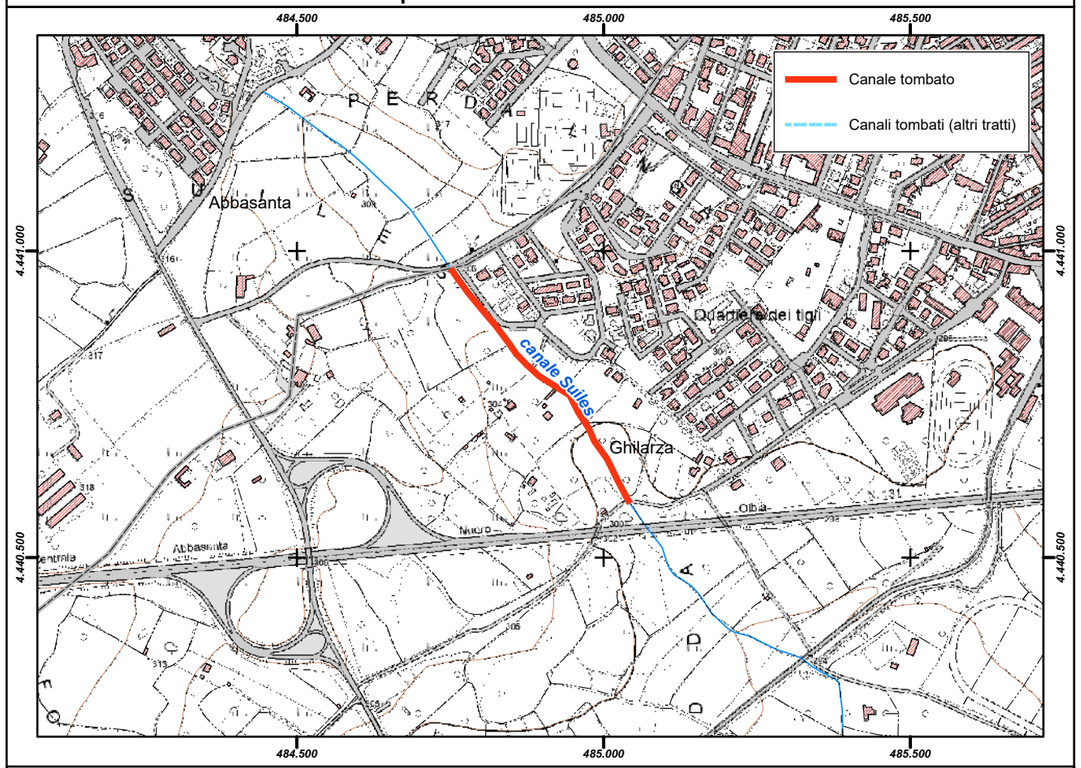

Inquadramento su base ortofoto

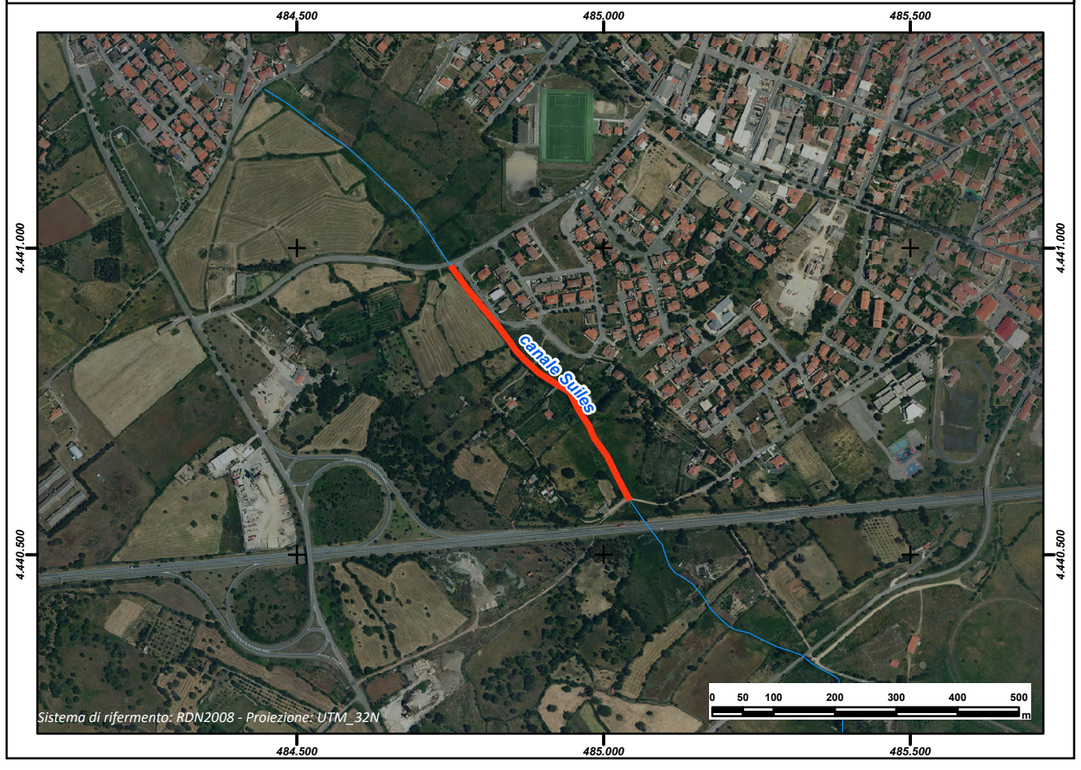

REGIONE AUTÒNOMA DE SARDIGNA
REGIONE AUTONOMA DELLA SARDEGNA

PRESIDÈNTZIA
PRESIDENZA
AUTORITA' DI BACINO REGIONALE DELLA SARDEGNA

Comune	***Ghilarza***
Provincia	OR
ID ADIS	OR_ E004_ 002

Dati Generali

Denominazione	**Iscra**
Asta fluviale di riferimento	Rio Messe Capai
Anno di realizzazione	1985-86

Dati principali della struttura

Materiale di realizzazione	CLS armato		
Lunghezza (m)	991,80		
Area del bacino alla sezione di ingresso principale (Km^2)	1,68		
Forma della sezione	Rettangolare		
Area sez. d'ingresso principale (m^2)	2,32	**Area sezione di uscita (m^2)**	2,32
Portata di progetto (m^3/s)	n.d.	**Eventuale presenza di griglie o caditoie lungo il canale**	No

Manutenzione

Stato di manutenzione attuale del canale	Scarso	**Anno in cui è stata effettuata l'ultima pulizia/manutenzione del canale**	mai

Note e osservazioni

Inquadramento su base comunale	Inquadramento su base regionale
	

Inquadramento cartografico di dettaglio

Inquadramento su base C.T.R.

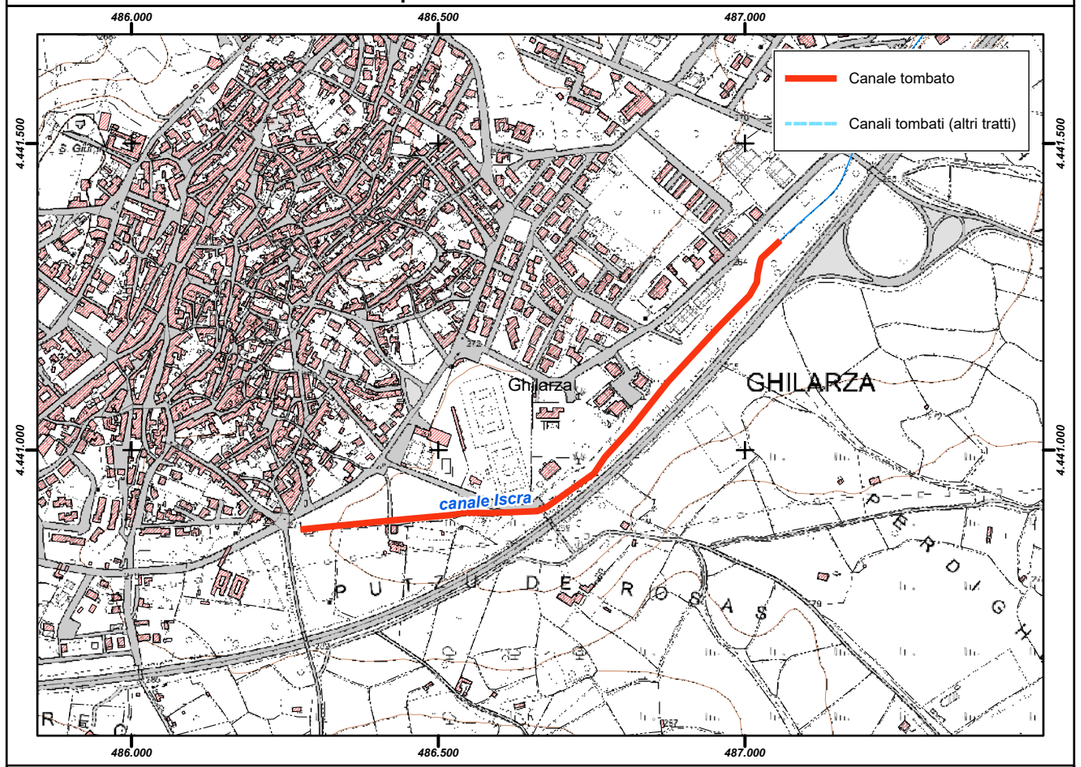

Inquadramento su base ortofoto

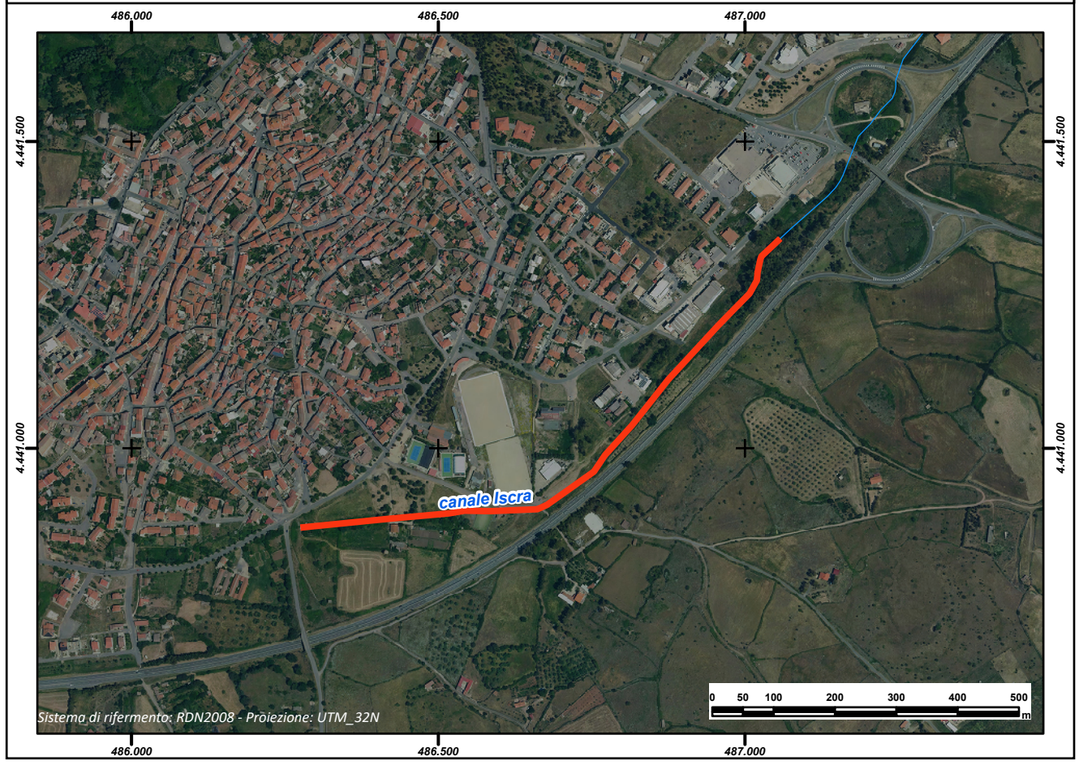

REGIONE AUTÒNOMA DE SARDIGNA
REGIONE AUTONOMA DELLA SARDEGNA
PRESIDÈNTZIA
PRESIDENZA
AUTORITA' DI BACINO REGIONALE DELLA SARDEGNA

Comune	***Giba***
Provincia	CA
ID ADIS	CA_E022_001

Dati Generali

Denominazione	**E022_TOMB_01**
Asta fluviale di riferimento	107007_FIUME_15382
Anno di realizzazione	1970

Dati principali della struttura

Materiale di realizzazione	CLS Armato		
Lunghezza (m)	469,33		
Area del bacino alla sezione di ingresso principale (Km^2)	2,1345		
Forma della sezione	Circolare		
Area sez. d'ingresso principale (m^2)	1,54	**Area sezione di uscita (m^2)**	1,54
Portata di progetto (m^3/s)	11,10	**Eventuale presenza di griglie o caditoie lungo il canale**	No

Manutenzione

Stato di manutenzione attuale del canale	Buono	**Anno in cui è stata effettuata l'ultima pulizia/manutenzione del canale**	n.d.

Note e osservazioni

n.d.

Inquadramento su base comunale



Inquadramento su base regionale



Inquadramento cartografico di dettaglio

Inquadramento su base C.T.R.

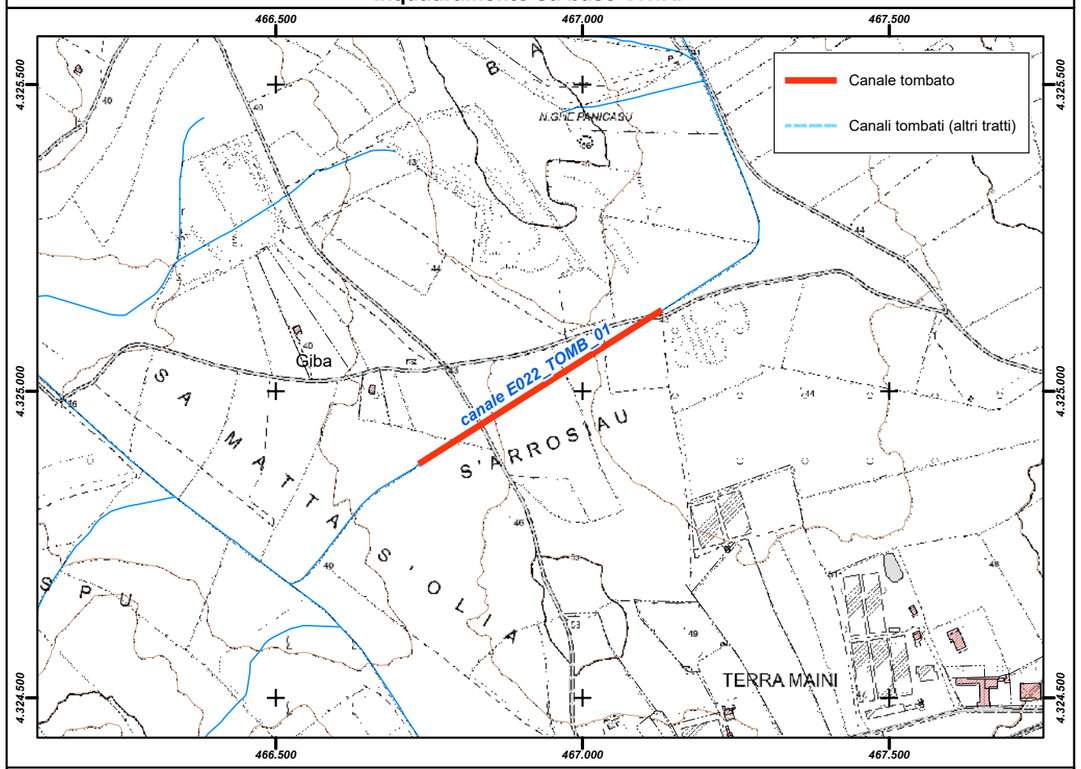

Inquadramento su base ortofoto

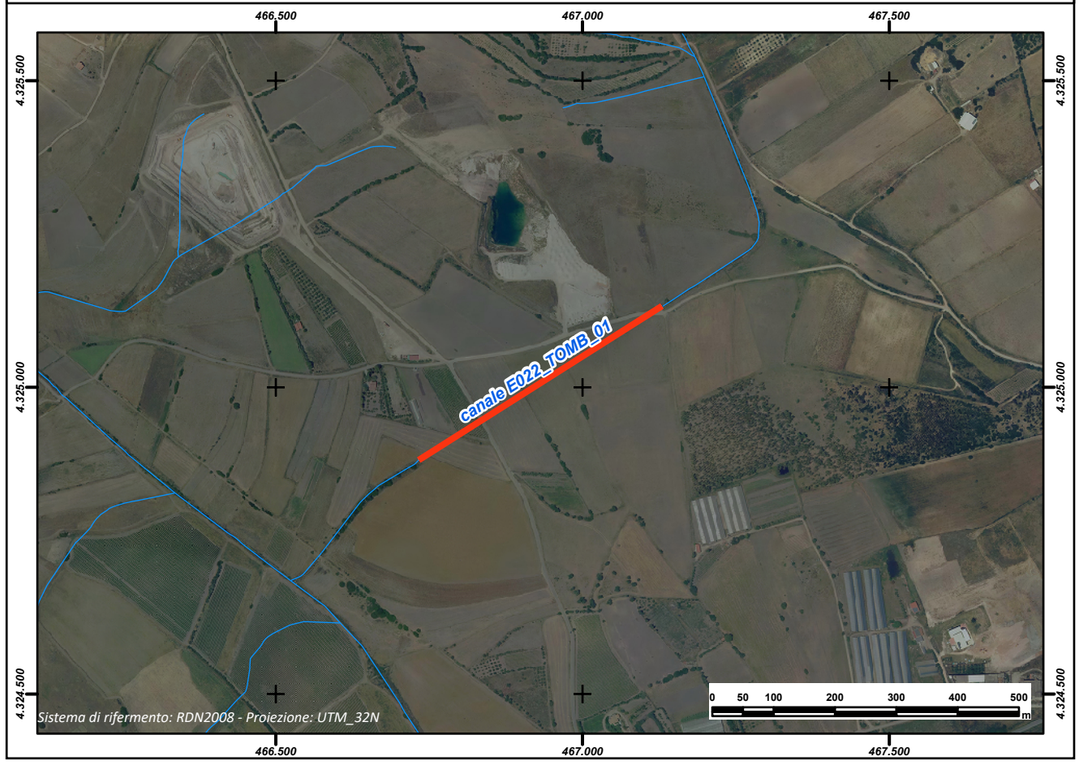

REGIONE AUTÒNOMA DE SARDIGNA
REGIONE AUTONOMA DELLA SARDEGNA

PRESIDÈNTZIA
PRESIDENZA
AUTORITA' DI BACINO REGIONALE DELLA SARDEGNA

Comune	***Golfo Aranci***
Provincia	SS
ID ADIS	SS_M274_001

Dati Generali

Denominazione	**n. 1 Baia Caddinas**
Asta fluviale di riferimento	Rio Caddinas
Anno di realizzazione	n.d.

Dati principali della struttura

Materiale di realizzazione	Tubo CLS		
Lunghezza (m)	165,61		
Area del bacino alla sezione di ingresso principale (Km^2)	0,393		
Forma della sezione	Circolare		
Area sez. d'ingresso principale (m^2)	0,50	**Area sezione di uscita (m^2)**	n.d.
Portata di progetto (m^3/s)	n.d.	**Eventuale presenza di griglie o caditoie lungo il canale**	Si

Manutenzione

Stato di manutenzione attuale del canale	Buono (a monte)	**Anno in cui è stata effettuata l'ultima pulizia/manutenzione del canale**	10/2014

Note e osservazioni

Dalla sezione di inizio del tratto tombato, identificato come nodo 1 si rileva la presenza di un canale tombato realizzato in corrispondenza del tratto rettilineo di marciapiede presente nella lottizzazione di recente realizzazione.

Inquadramento su base comunale



Inquadramento su base regionale



Inquadramento cartografico di dettaglio

Inquadramento su base C.T.R.

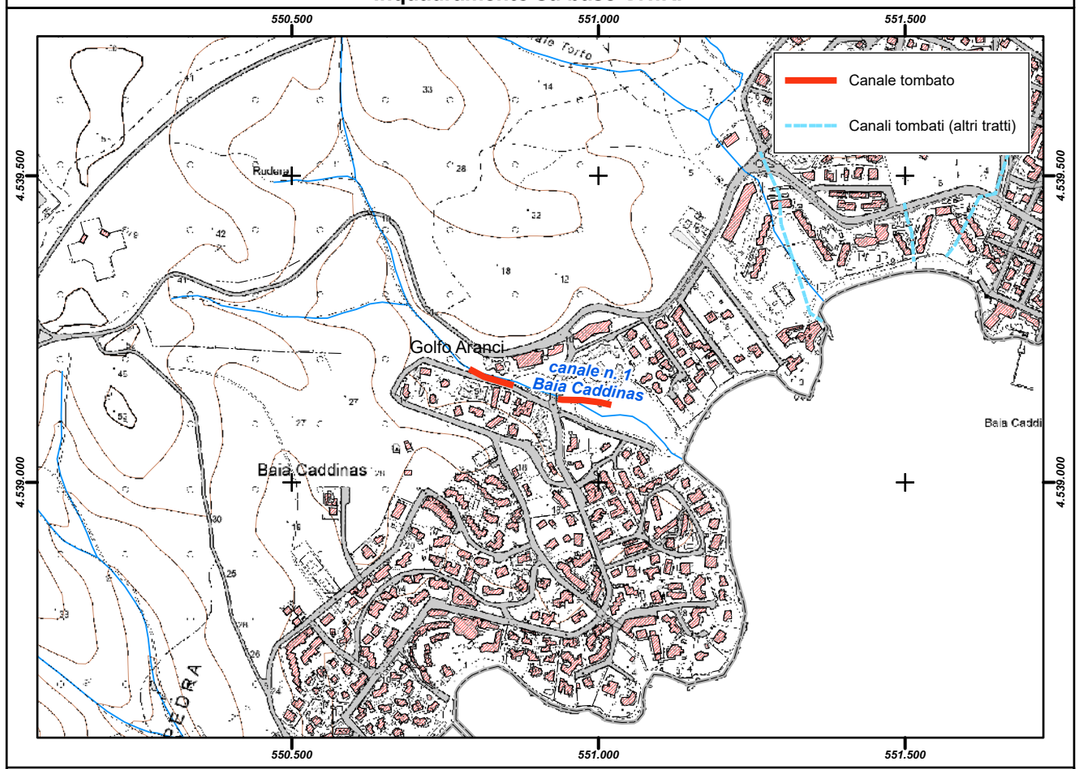

Inquadramento su base ortofoto

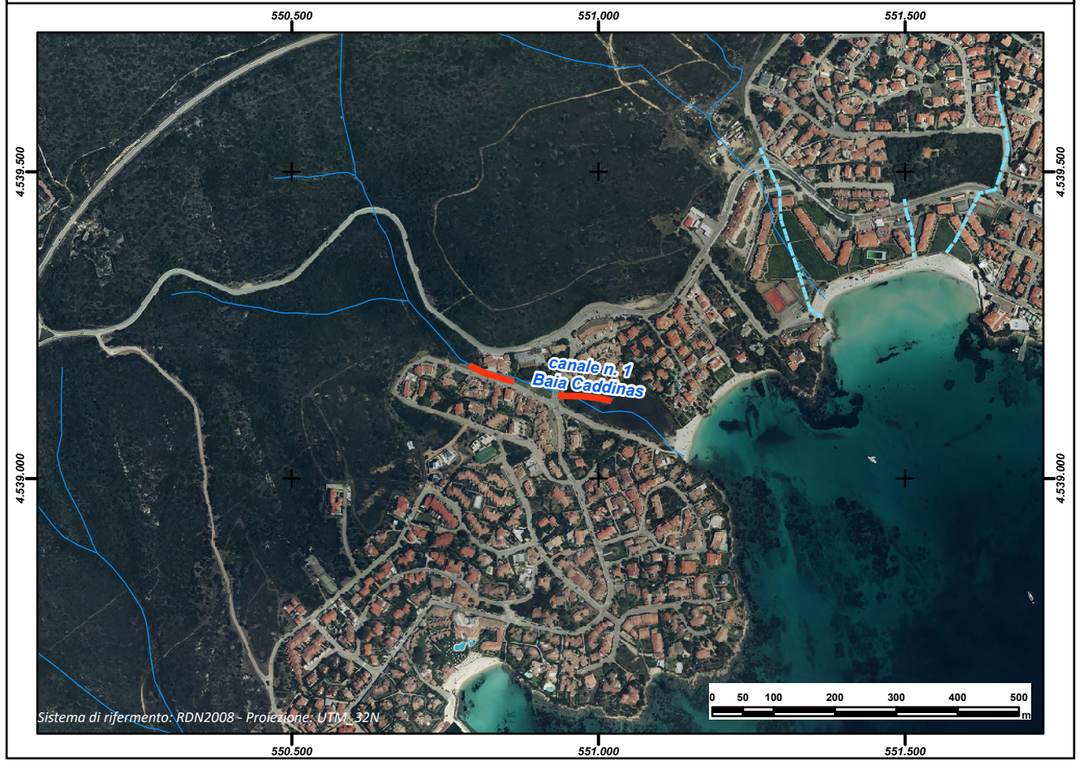

REGIONE AUTÒNOMA DE SARDIGNA
REGIONE AUTONOMA DELLA SARDEGNA

PRESIDÈNTZIA
PRESIDENZA
AUTORITA' DI BACINO REGIONALE DELLA SARDEGNA

Comune	***Golfo Aranci***
Provincia	SS
ID ADIS	SS_M274_002

Dati Generali

Denominazione	**n. 2 Torto**
Asta fluviale di riferimento	Rio Torto
Anno di realizzazione	n.d.

Dati principali della struttura

Materiale di realizzazione	Tubo CLS		
Lunghezza (m)	301,67		
Area del bacino alla sezione di ingresso principale (Km^2)	0,511		
Forma della sezione	Circolare		
Area sez. d'ingresso principale (m^2)	0,50	**Area sezione di uscita (m^2)**	0,282
Portata di progetto (m^3/s)	n.d.	**Eventuale presenza di griglie o caditoie lungo il canale**	Si

Manutenzione

Stato di manutenzione attuale del canale	Buono (valle)	**Anno in cui è stata effettuata l'ultima pulizia/manutenzione del canale**	n.d.

Note e osservazioni

Inquadramento su base comunale	**Inquadramento su base regionale**
	

Inquadramento cartografico di dettaglio

Inquadramento su base C.T.R.

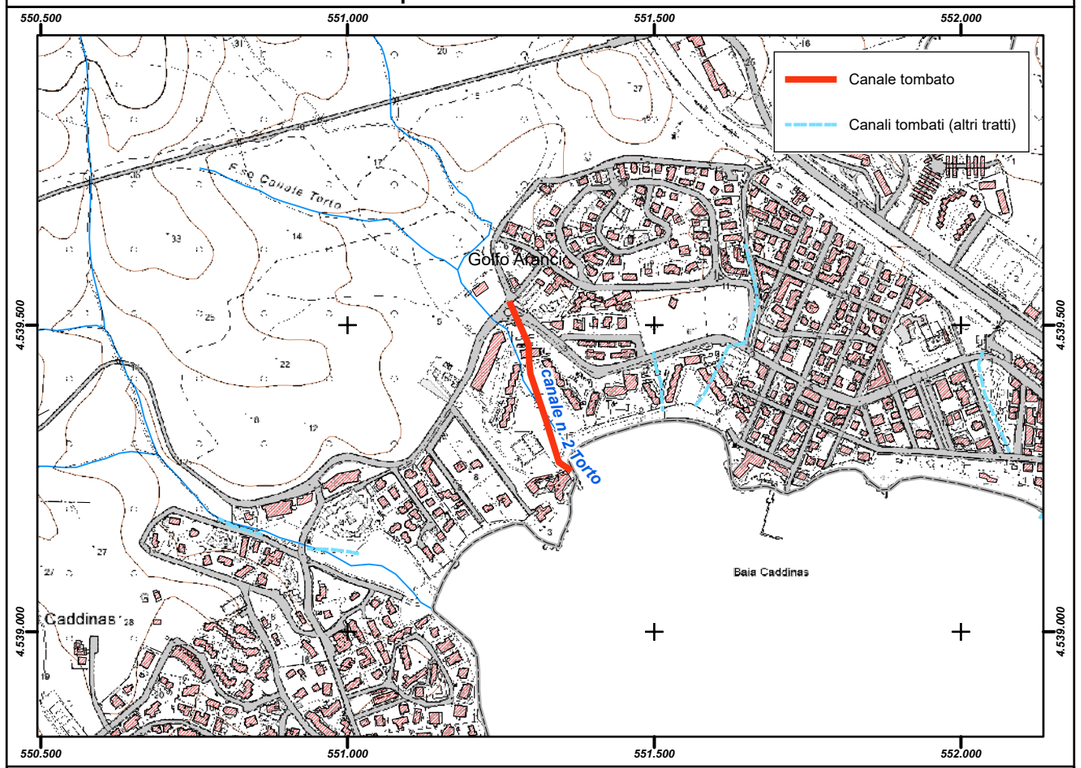

Inquadramento su base ortofoto

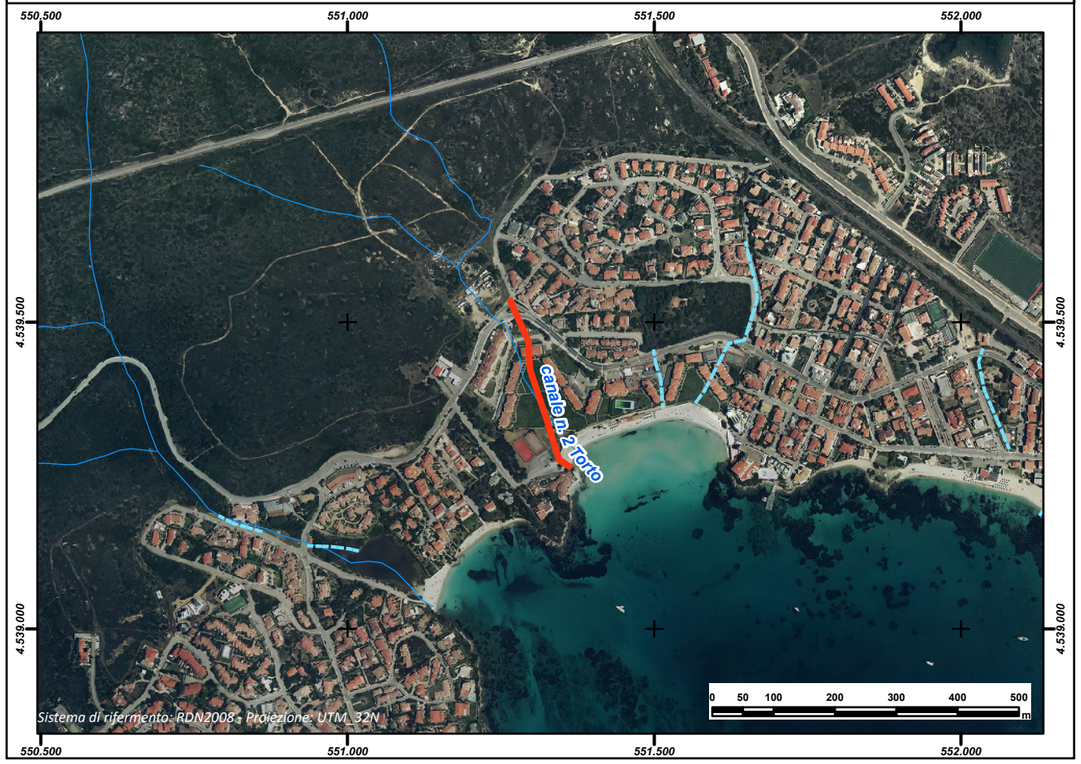

REGIONE AUTÒNOMA DE SARDIGNA
REGIONE AUTONOMA DELLA SARDEGNA

PRESIDÈNTZIA
PRESIDENZA
AUTORITA' DI BACINO REGIONALE DELLA SARDEGNA

Comune	***Golfo Aranci***
Provincia	SS
ID ADIS	SS_M274_003

Dati Generali

Denominazione	**3B (Terza Spiaggia Est, Via Dante - Via Carducci)**
Asta fluviale di riferimento	n.d.
Anno di realizzazione	n.d.

Dati principali della struttura

Materiale di realizzazione	Tubo CLS		
Lunghezza (m)	304,65		
Area del bacino alla sezione di ingresso principale (Km^2)	0,051		
Forma della sezione	Circolare		
Area sez. d'ingresso principale (m^2)	0,19	**Area sezione di uscita (m^2)**	0,282
Portata di progetto (m^3/s)	n.d.	**Eventuale presenza di griglie o caditoie lungo il canale**	Si

Manutenzione

Stato di manutenzione attuale del canale	n.d.	**Anno in cui è stata effettuata l'ultima pulizia/manutenzione del canale**	n.d.

Note e osservazioni

Il canale tombato facente capo al bacino sotteso dalla sezione al nodo 24 ricade parzialmente in ambito urbano ed è configurabile come una rete di dreno che in corrispondenza della via libertà presenta un attraversamento stradale per poi confluire in tubazione (non rilevabile) che confluisce in un canale tombato entro la parte orientale del Residence Terza Spiaggia.- Alla data dei sopralluoghi effettuati nei mesi di Ottobre e Novembre 2014 NON è rilevabile il punto in cui il canale tombato sfocia nel mare antistante il residence "Terza Spiaggia", ma solo ed unicamente la tubazione in arrivo al nodo 19 riportato entro la tavola grafica di riferimento.

Inquadramento su base comunale



Inquadramento su base regionale



Inquadramento cartografico di dettaglio

Inquadramento su base C.T.R.

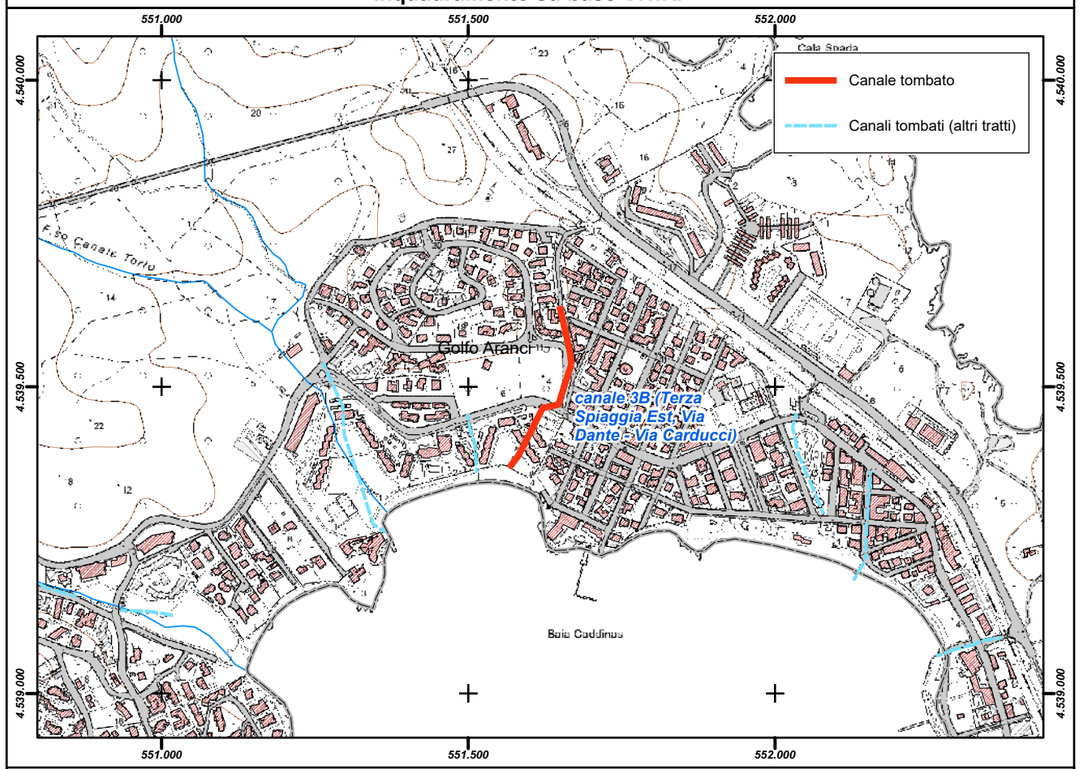

Inquadramento su base ortofoto



REGIONE AUTÒNOMA DE SARDIGNA
REGIONE AUTONOMA DELLA SARDEGNA

PRESIDÈNTZIA
PRESIDENZA
AUTORITA' DI BACINO REGIONALE DELLA SARDEGNA

Comune	***Golfo Aranci***
Provincia	SS
ID ADIS	SS_M274_004

Dati Generali

Denominazione	**3A (Terza Spiaggia Est)**
Asta fluviale di riferimento	n.d.
Anno di realizzazione	n.d.

Dati principali della struttura

Materiale di realizzazione	Tubolare		
Lunghezza (m)	97,78		
Area del bacino alla sezione di ingresso principale (Km^2)	0,01		
Forma della sezione	Circolare		
Area sez. d'ingresso principale (m^2)	0,78	**Area sezione di uscita (m^2)**	0,282
Portata di progetto (m^3/s)	n.d.	**Eventuale presenza di griglie o caditoie lungo il canale**	Si

Manutenzione

Stato di manutenzione attuale del canale	n.d.	**Anno in cui è stata effettuata l'ultima pulizia/manutenzione del canale**	n.d.

Note e osservazioni

Inquadramento su base comunale	**Inquadramento su base regionale**
	

Inquadramento cartografico di dettaglio

Inquadramento su base C.T.R.

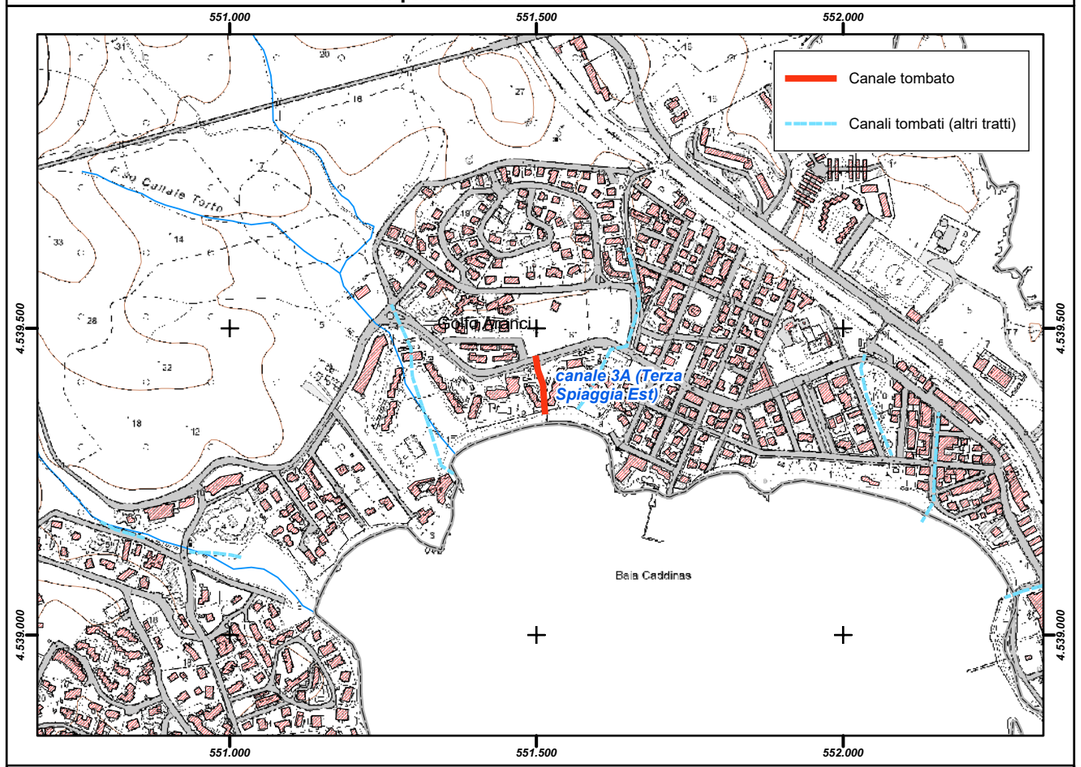

Inquadramento su base ortofoto



REGIONE AUTÒNOMA DE SARDIGNA
REGIONE AUTONOMA DELLA SARDEGNA

PRESIDÈNTZIA
PRESIDENZA
AUTORITA' DI BACINO REGIONALE DELLA SARDEGNA

Comune	***Golfo Aranci***
Provincia	SS
ID ADIS	SS_M274_005

Dati Generali

Denominazione	**n. 4 (Parco Giochi, Via Diaz)**
Asta fluviale di riferimento	n.d.
Anno di realizzazione	n.d

Dati principali della struttura

Materiale di realizzazione	Pietrame		
Lunghezza (m)	175,01		
Area del bacino alla sezione di ingresso principale (Km^2)	0,077		
Forma della sezione	Quadrata		
Area sez. d'ingresso principale (m^2)	1,00	**Area sezione di uscita (m^2)**	n.d.
Portata di progetto (m^3/s)	n.d.	**Eventuale presenza di griglie o caditoie lungo il canale**	Si

Manutenzione

Stato di manutenzione attuale del canale	n.d.	**Anno in cui è stata effettuata l'ultima pulizia/manutenzione del canale**	n.d.

Note e osservazioni

Inquadramento su base comunale



Inquadramento su base regionale



Inquadramento cartografico di dettaglio

Inquadramento su base C.T.R.

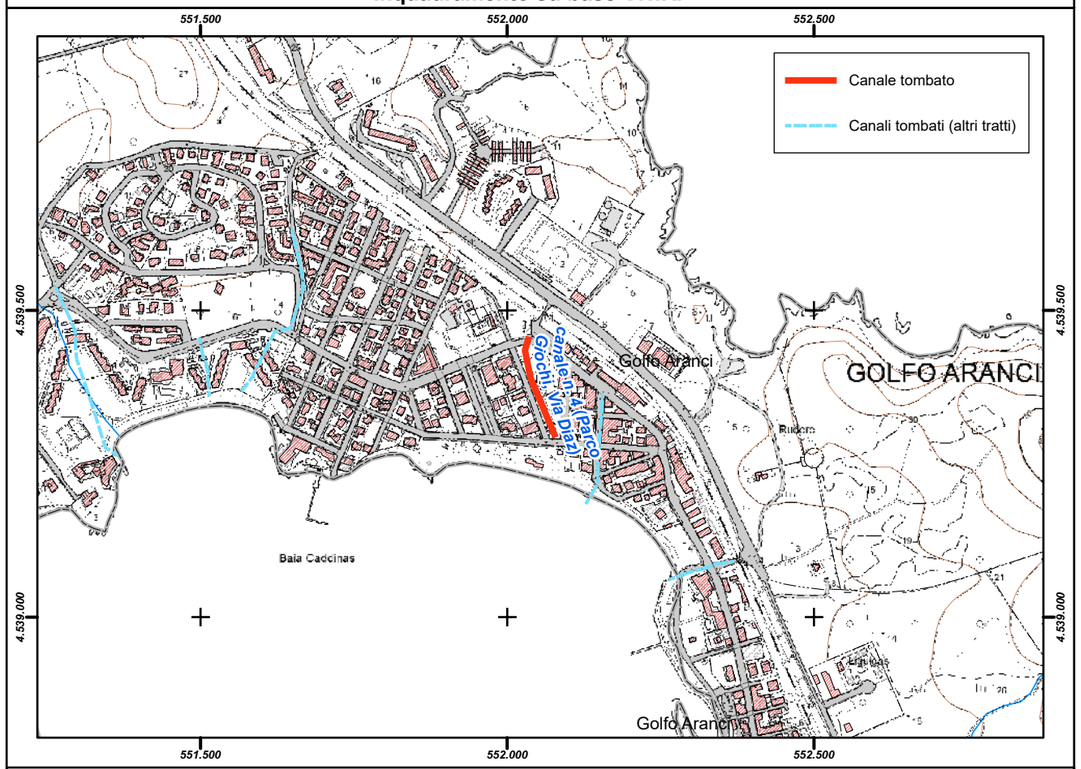

Inquadramento su base ortofoto



REGIONE AUTÒNOMA DE SARDIGNA
REGIONE AUTONOMA DELLA SARDEGNA

PRESIDÈNTZIA
PRESIDENZA
AUTORITA' DI BACINO REGIONALE DELLA SARDEGNA

Comune	***Golfo Aranci***
Provincia	SS
ID ADIS	SS_M274_006

Dati Generali

Denominazione	**n. 5 Via Da Verrazzano**
Asta fluviale di riferimento	n.d.
Anno di realizzazione	n.d.

Dati principali della struttura

Materiale di realizzazione	Tubo CLS		
Lunghezza (m)	184,44		
Area del bacino alla sezione di ingresso principale (Km^2)	0,015		
Forma della sezione	Circolare		
Area sez. d'ingresso principale (m^2)	0,07	**Area sezione di uscita (m^2)**	n.d.
Portata di progetto (m^3/s)	n.d.	**Eventuale presenza di griglie o caditoie lungo il canale**	Si

Manutenzione

Stato di manutenzione attuale del canale	n.d.	**Anno in cui è stata effettuata l'ultima pulizia/manutenzione del canale**	n.d.

Note e osservazioni

Inquadramento su base comunale



Inquadramento su base regionale



Inquadramento cartografico di dettaglio

Inquadramento su base C.T.R.

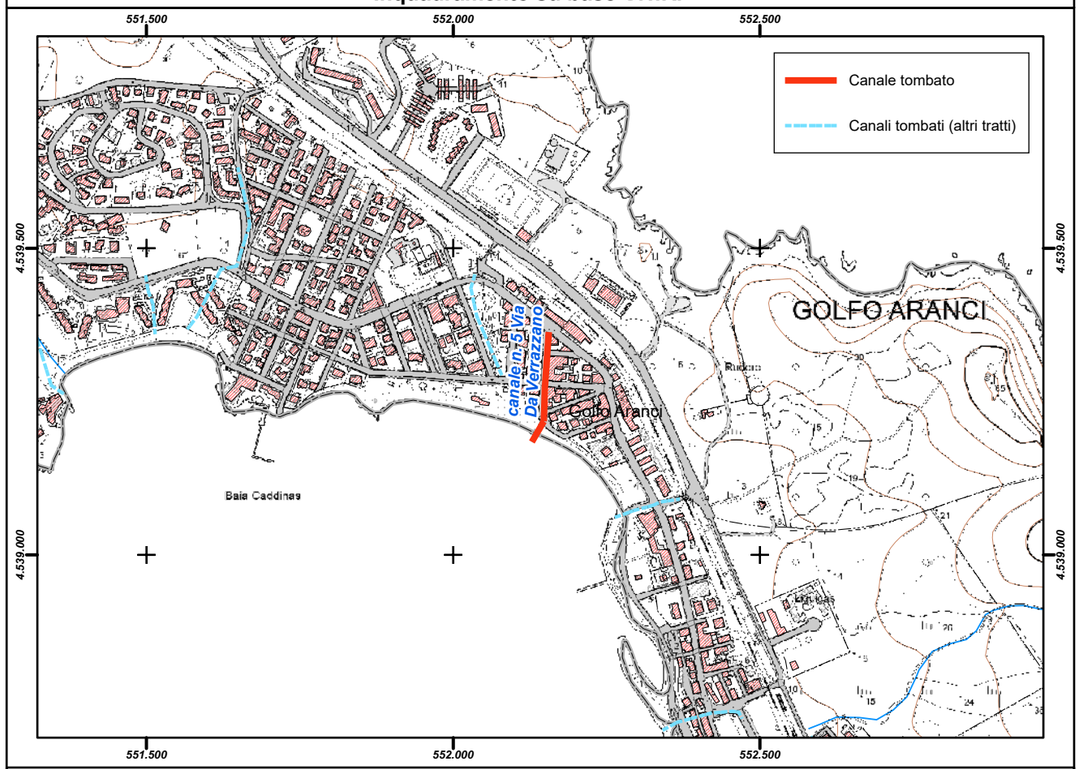

Inquadramento su base ortofoto



REGIONE AUTÒNOMA DE SARDIGNA
REGIONE AUTONOMA DELLA SARDEGNA

PRESIDÈNTZIA
PRESIDENZA
AUTORITA' DI BACINO REGIONALE DELLA SARDEGNA

Comune	***Golfo Aranci***
Provincia	SS
ID ADIS	SS_M274_007

Dati Generali

Denominazione	**n. 6 Via Oristano**
Asta fluviale di riferimento	Rio Monte Pertuseddu
Anno di realizzazione	n.d.

Dati principali della struttura

Materiale di realizzazione	Tubo CLS		
Lunghezza (m)	111,09		
Area del bacino alla sezione di ingresso principale (Km^2)	0,227		
Forma della sezione	Circolare		
Area sez. d'ingresso principale (m^2)	0,07	**Area sezione di uscita (m^2)**	2,00
Portata di progetto (m^3/s)	n.d.	**Eventuale presenza di griglie o caditoie lungo il canale**	Si

Manutenzione

Stato di manutenzione attuale del canale	n.d.	**Anno in cui è stata effettuata l'ultima pulizia/manutenzione del canale**	n.d.

Note e osservazioni

Inquadramento su base comunale



Inquadramento su base regionale



Inquadramento cartografico di dettaglio

Inquadramento su base C.T.R.

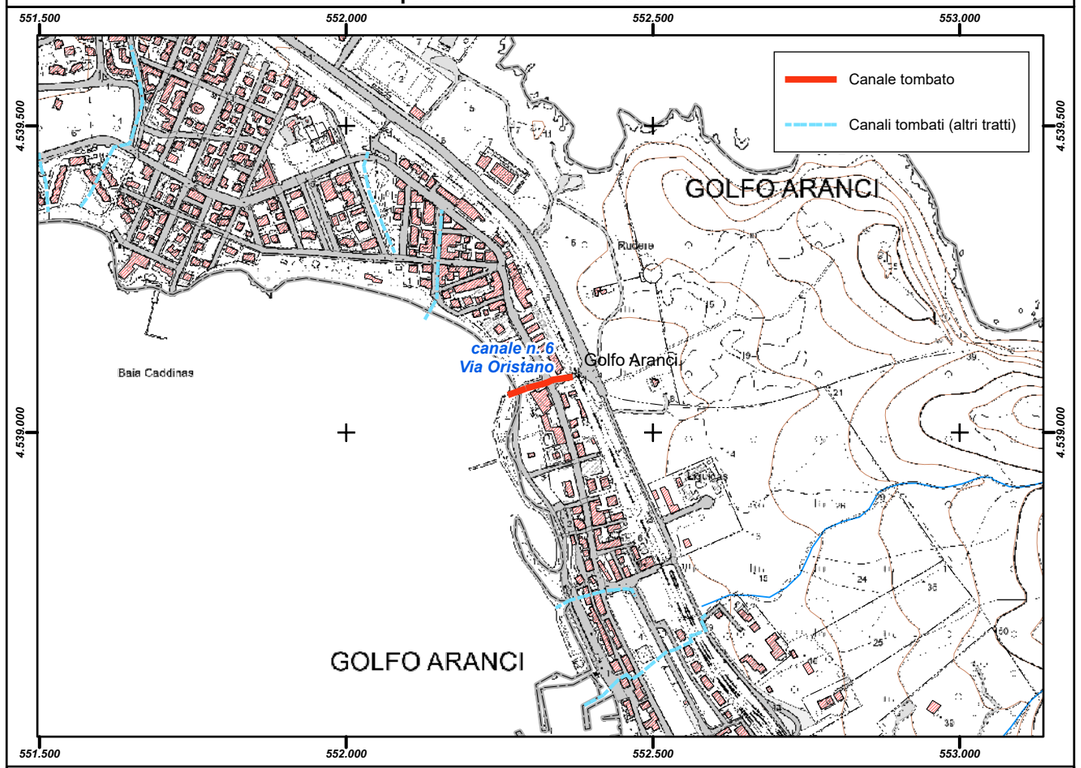

Inquadramento su base ortofoto



REGIONE AUTÒNOMA DE SARDIGNA
REGIONE AUTONOMA DELLA SARDEGNA

PRESIDÈNTZIA
PRESIDENZA
AUTORITA' DI BACINO REGIONALE DELLA SARDEGNA

Comune	***Golfo Aranci***
Provincia	SS
ID ADIS	SS_M274_008

Dati Generali

Denominazione	**n. 7 Via Cagliari/Corso Sardegna**
Asta fluviale di riferimento	Rio Monte Pertuseddu
Anno di realizzazione	n.d.

Dati principali della struttura

Materiale di realizzazione	Tubo CLS; Calcestruzzo		
Lunghezza (m)	141,62		
Area del bacino alla sezione di ingresso principale (Km^2)	0,036		
Forma della sezione	Circolare; Rettangolare		
Area sez. d'ingresso principale (m^2)	0,07	**Area sezione di uscita (m^2)**	1,20
Portata di progetto (m^3/s)	n.d.	**Eventuale presenza di griglie o caditoie lungo il canale**	SI

Manutenzione

Stato di manutenzione attuale del canale	Scarso	**Anno in cui è stata effettuata l'ultima pulizia/manutenzione del canale**	n.d.

Note e osservazioni

inserire

Inquadramento su base comunale



Inquadramento su base regionale



Inquadramento cartografico di dettaglio

Inquadramento su base C.T.R.

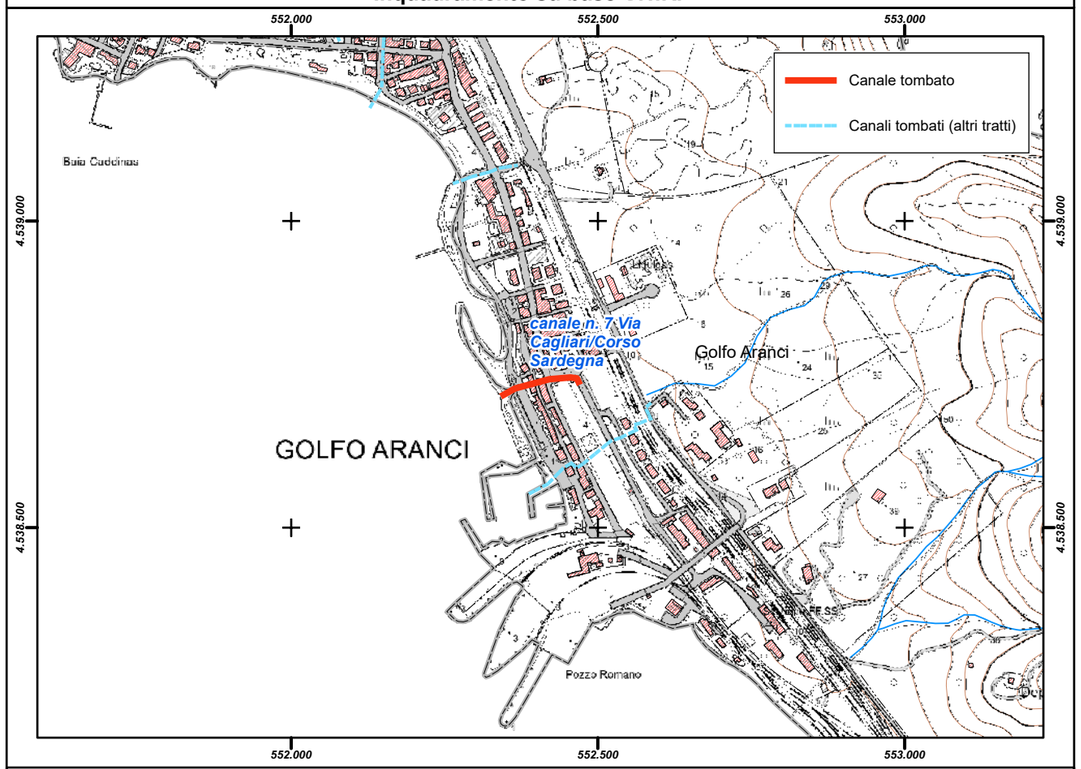

Inquadramento su base ortofoto

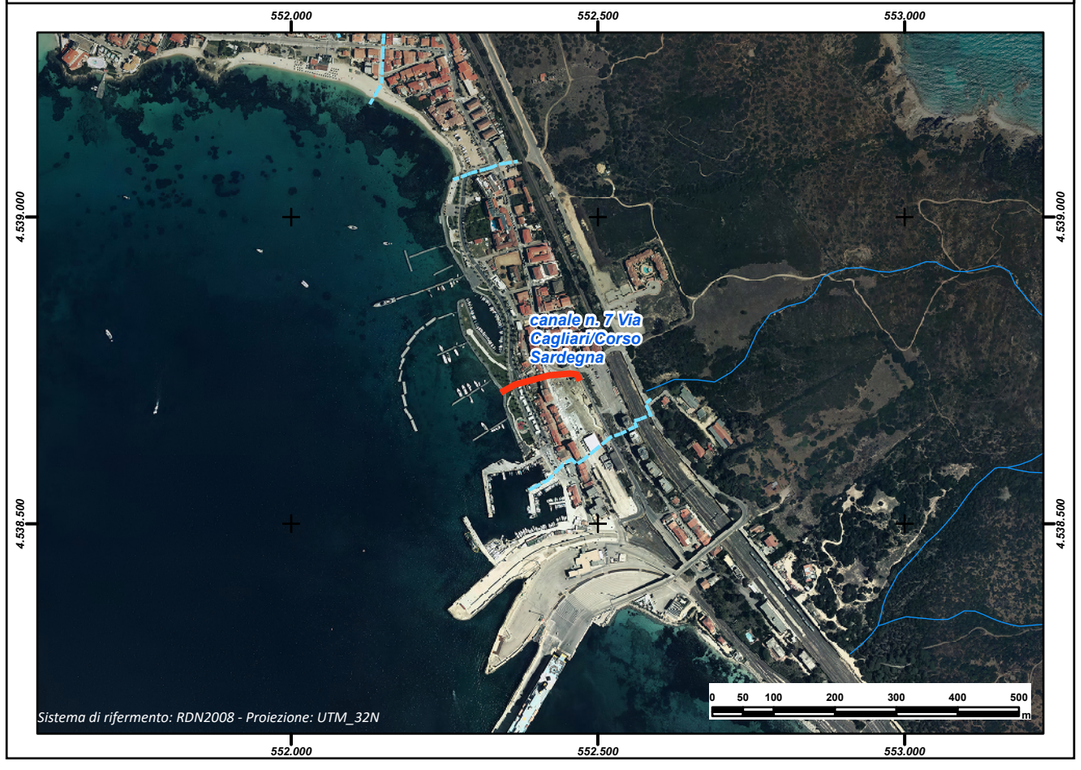

REGIONE AUTÒNOMA DE SARDIGNA
REGIONE AUTONOMA DELLA SARDEGNA

PRESIDÈNTZIA
PRESIDENZA
AUTORITA' DI BACINO REGIONALE DELLA SARDEGNA

Comune	***Golfo Aranci***
Provincia	SS
ID ADIS	SS_M274_009

Dati Generali

Denominazione	**n. 8 Asilo/Porto Pescherecci**
Asta fluviale di riferimento	Rio Monte Pertuseddu
Anno di realizzazione	n.d.

Dati principali della struttura

Materiale di realizzazione			
Lunghezza (m)	287,71		
Area del bacino alla sezione di ingresso principale (Km^2)	0,333		
Forma della sezione	Rttangolare; Circolare		
Area sez. d'ingresso principale (m^2)	0,56	**Area sezione di uscita (m^2)**	1,00
Portata di progetto (m^3/s)	n.d.	**Eventuale presenza di griglie o caditoie lungo il canale**	Si

Manutenzione

Stato di manutenzione attuale del canale	Scarso	**Anno in cui è stata effettuata l'ultima pulizia/manutenzione del canale**	n.d.

Note e osservazioni

Inquadramento su base comunale	**Inquadramento su base regionale**
	

Inquadramento cartografico di dettaglio

Inquadramento su base C.T.R.

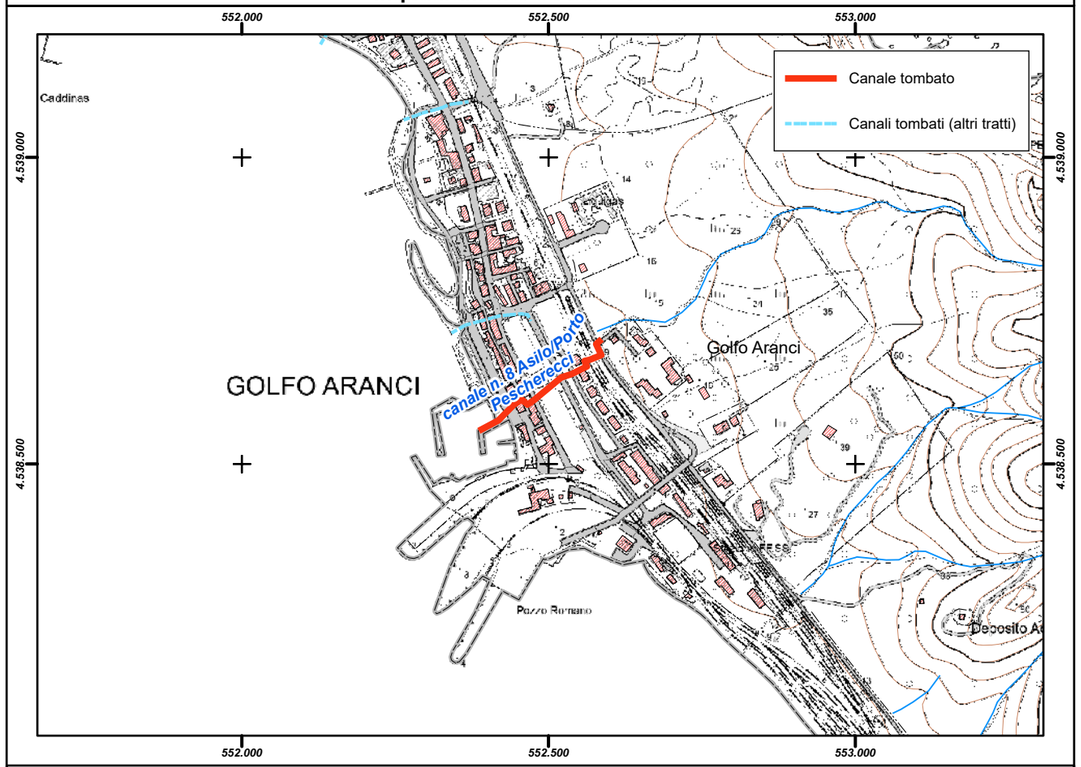

Inquadramento su base ortofoto



REGIONE AUTÒNOMA DE SARDIGNA
REGIONE AUTONOMA DELLA SARDEGNA

PRESIDÈNTZIA
PRESIDENZA
AUTORITA' DI BACINO REGIONALE DELLA SARDEGNA

Comune	***Goni***
Provincia	CA
ID ADIS	CA_ E084_ 001A

Dati Generali

Denominazione	**Rio Su Bau - Rio Su Taccu (tronco principale)**
Asta fluviale di riferimento	Rio Su Bau - Rio Su Taccu
Anno di realizzazione	1975

Dati principali della struttura

Materiale di realizzazione	CLS armato		
Lunghezza (m)	894,16		
Area del bacino alla sezione di ingresso principale (Km^2)	1,00		
Forma della sezione	Rettangolare		
Area sez. d'ingresso principale (m^2)	4,00	**Area sezione di uscita (m^2)**	7,80
Portata di progetto (m^3/s)	n.d.	**Eventuale presenza di griglie o caditoie lungo il canale**	Si

Manutenzione

Stato di manutenzione attuale del canale	Buono	**Anno in cui è stata effettuata l'ultima pulizia/manutenzione del canale**	2013

Note e osservazioni

1) La pulizia del canale è stata effettuata nel solo tratto terminale - 2) Si tratta del Tronco principiale del canale. Il tronco secondario confluisce in destra idraulica ed ha una lunghezza di circa 300 mt.

Inquadramento su base comunale



Inquadramento su base regionale



Inquadramento cartografico di dettaglio

Inquadramento su base C.T.R.

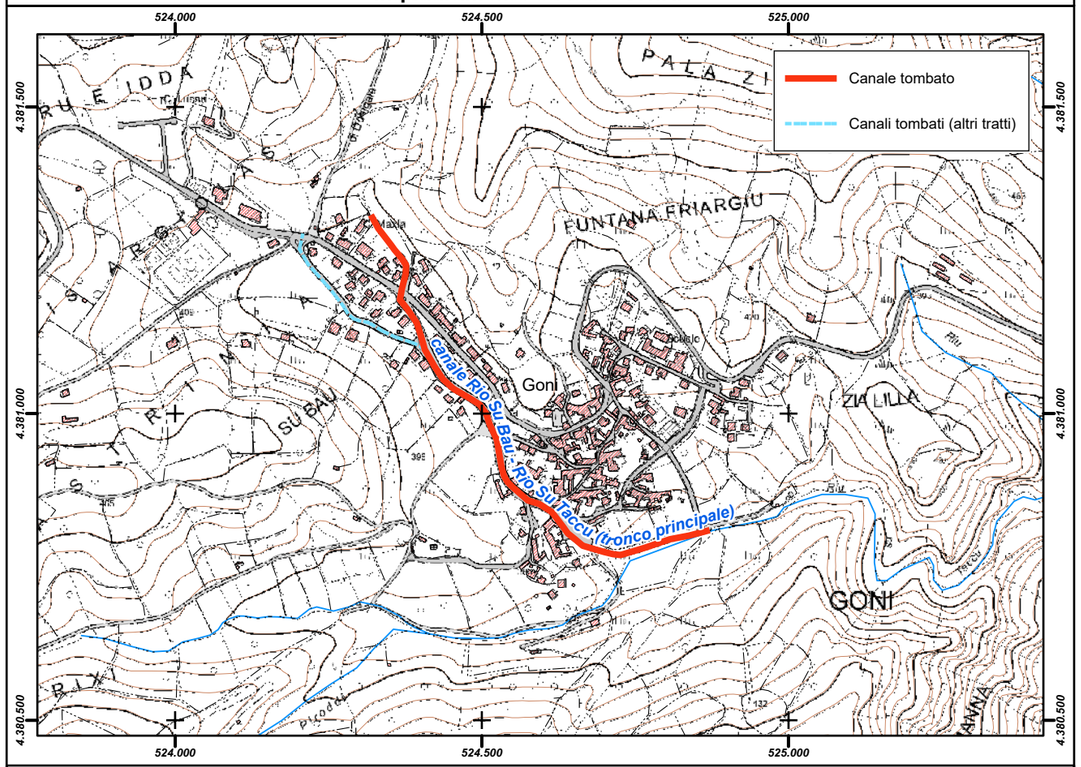

Inquadramento su base ortofoto

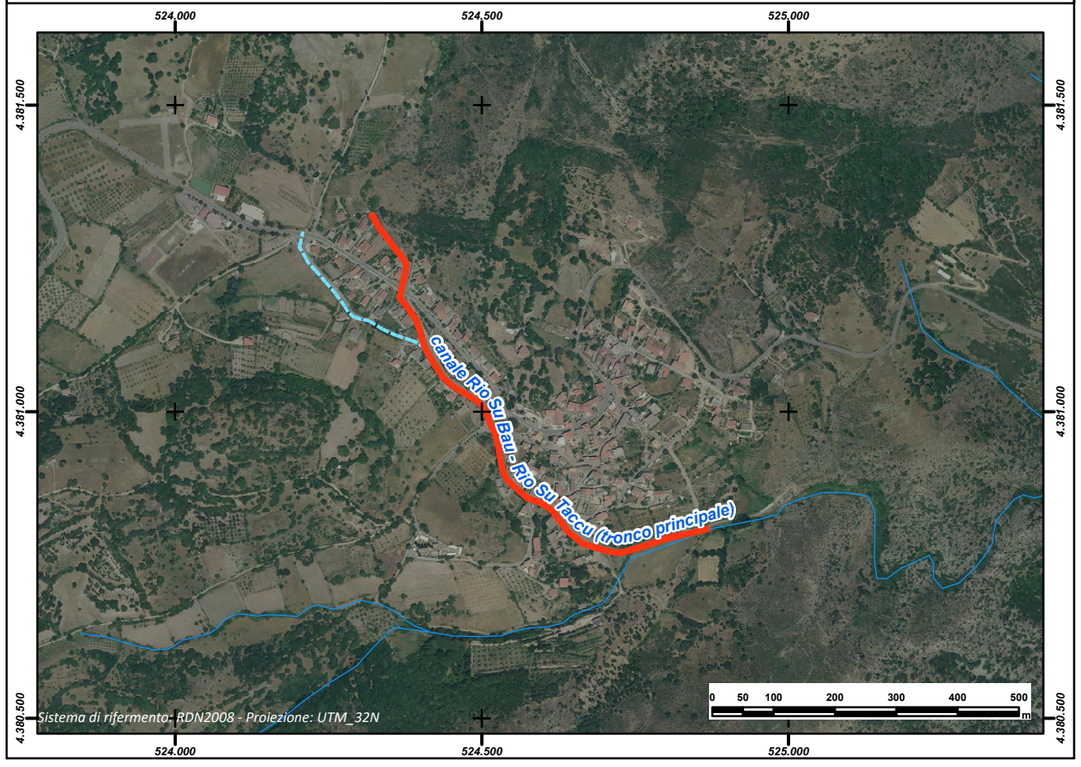

REGIONE AUTÒNOMA DE SARDIGNA
REGIONE AUTONOMA DELLA SARDEGNA

PRESIDÈNTZIA
PRESIDENZA
AUTORITA' DI BACINO REGIONALE DELLA SARDEGNA

Comune	***Goni***
Provincia	CA
ID ADIS	CA_ E084_ 001B

Dati Generali

Denominazione	**Rio Su Bau - Rio Su Taccu (tronco secondario)**		
Asta fluviale di riferimento	Rio Su Bau - Rio Su Taccu		
Anno di realizzazione	1985		

Dati principali della struttura

Materiale di realizzazione	CLS armato		
Lunghezza (m)	297,77		
Area del bacino alla sezione di ingresso principale (Km^2)	1,00		
Forma della sezione	Rettangolare		
Area sez. d'ingresso principale (m^2)	2,00	**Area sezione di uscita (m^2)**	2,00
Portata di progetto (m^3/s)	n.d.	**Eventuale presenza di griglie o caditoie lungo il canale**	Si

Manutenzione

Stato di manutenzione attuale del canale	Medio	**Anno in cui è stata effettuata l'ultima pulizia/manutenzione del canale**	2013

Note e osservazioni

Si tratta del tronco secondario del canale Rio Su Bau - Rio Su taccu sul quale si immette in destra idraulica

Inquadramento su base comunale



Inquadramento su base regionale



Inquadramento cartografico di dettaglio

Inquadramento su base C.T.R.

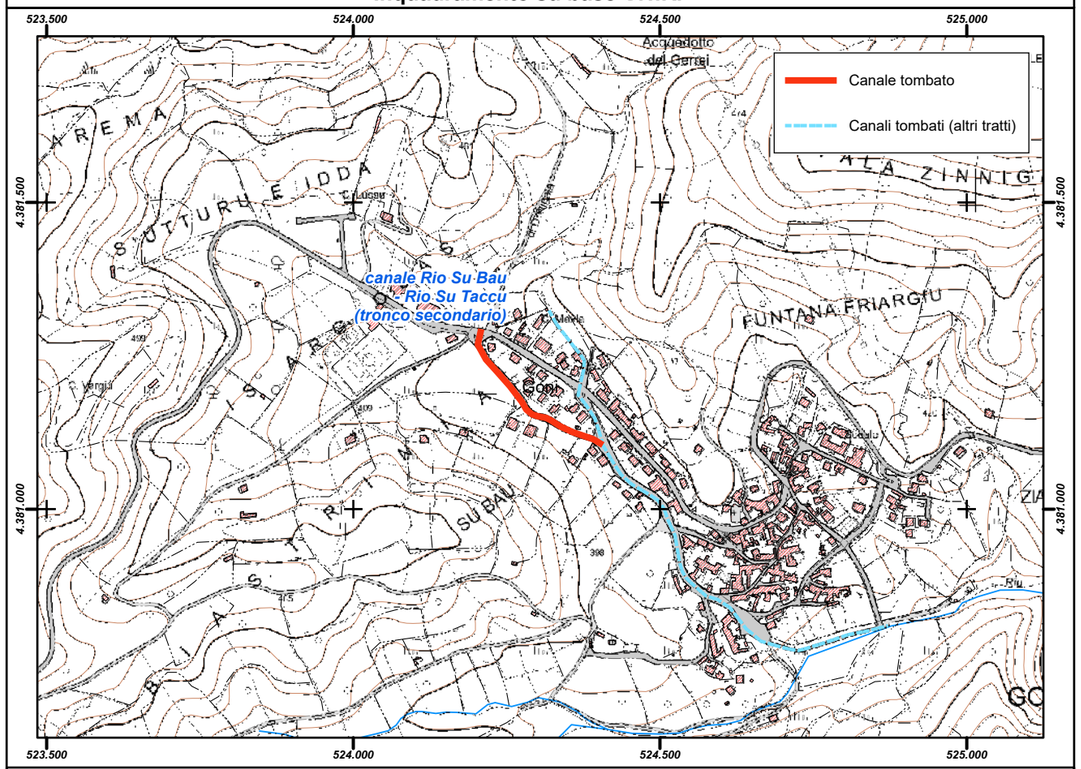

Inquadramento su base ortofoto

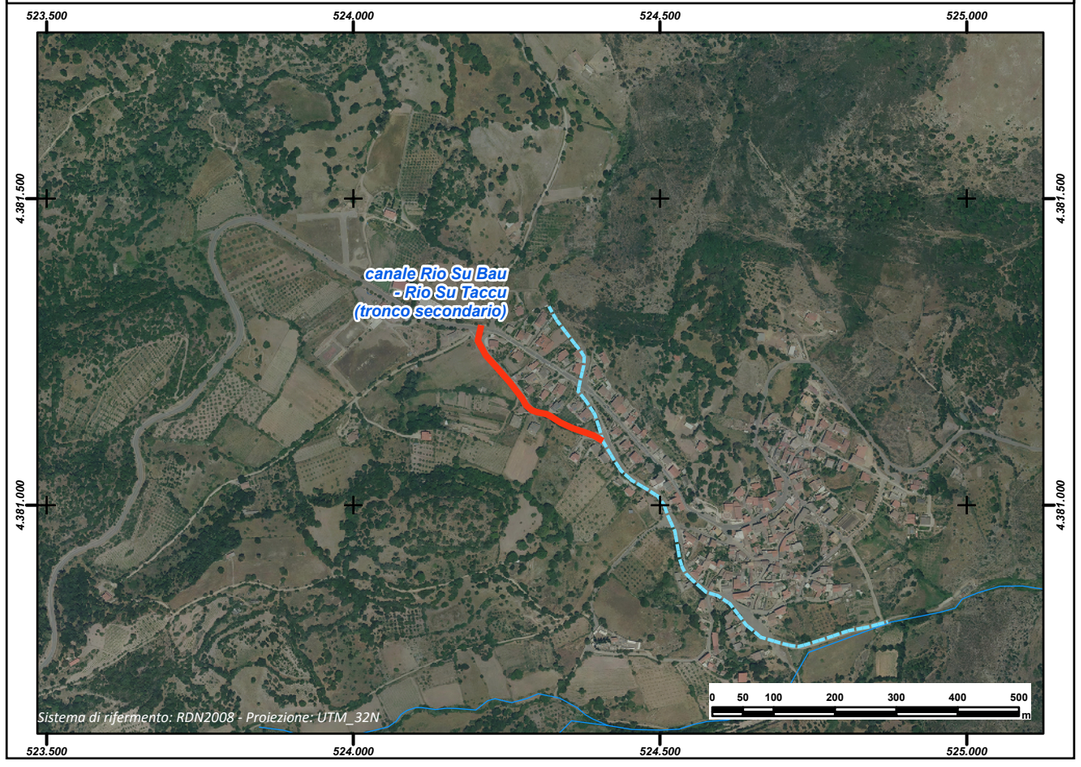

REGIONE AUTÒNOMA DE SARDIGNA
REGIONE AUTONOMA DELLA SARDEGNA

PRESIDÈNTZIA
PRESIDENZA
AUTORITA' DI BACINO REGIONALE DELLA SARDEGNA

Comune	***Gonnoscodina***
Provincia	OR
ID ADIS	OR_ E087_ 001A

Dati Generali

Denominazione	**Rio Caria (Tratto1)**		
Asta fluviale di riferimento	Rio Caria		
Anno di realizzazione	1985		

Dati principali della struttura

Materiale di realizzazione	CLS armato		
Lunghezza (m)	300,20		
Area del bacino alla sezione di ingresso principale (Km^2)	2,00		
Forma della sezione	Rettangolare		
Area sez. d'ingresso principale (m^2)	2,60	**Area sezione di uscita (m^2)**	2,54
Portata di progetto (m^3/s)	n.d.	**Eventuale presenza di griglie o caditoie lungo il canale**	Si

Manutenzione

Stato di manutenzione attuale del canale	Buono	**Anno in cui è stata effettuata l'ultima pulizia/manutenzione del canale**	2015

Note e osservazioni

Inquadramento su base comunale	Inquadramento su base regionale
	

Inquadramento cartografico di dettaglio

Inquadramento su base C.T.R.

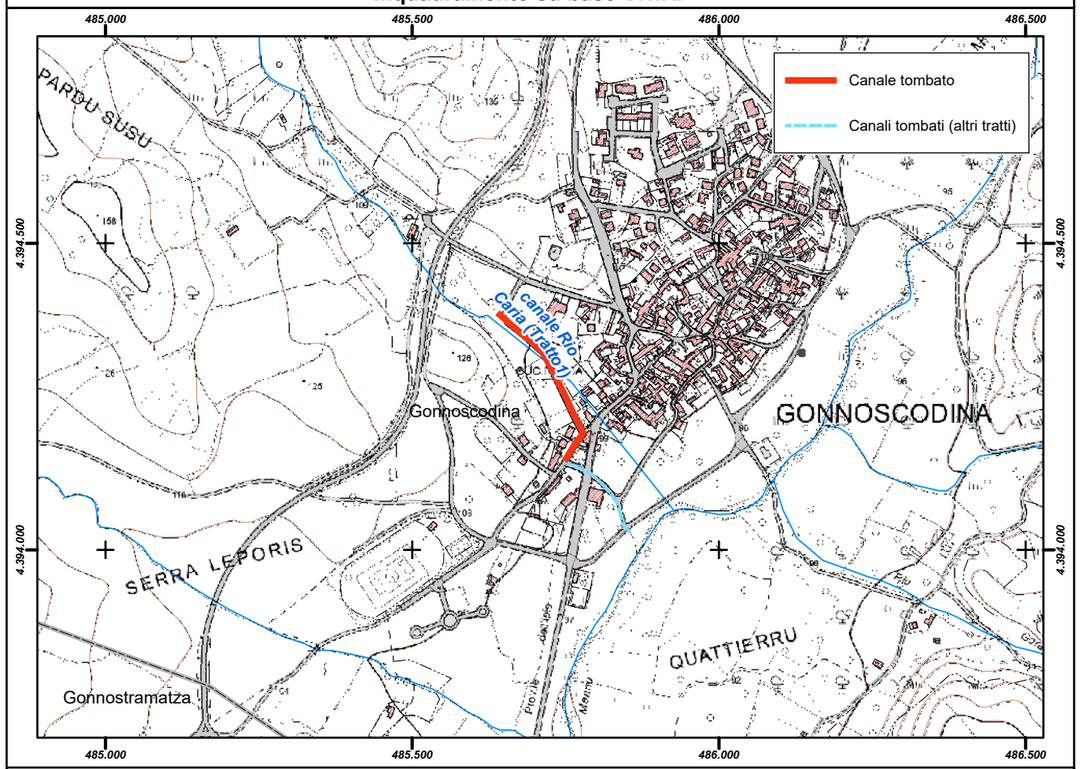

Inquadramento su base ortofoto

