REGIONE AUTÒNOMA DE SARDIGNA
REGIONE AUTONOMA DELLA SARDEGNA

PRESIDÈNTZIA
PRESIDENZA
AUTORITA' DI BACINO REGIONALE DELLA SARDEGNA

Piano di gestione del rischio di alluvioni

terzo ciclo di pianificazione

Repertorio dei canali tombati

Vol. 2/4: da Gonnoscodina a Orosei

PGRA – Aggiornamento intermedio ai sensi dell'art. 42, commi 2 e 3 delle N.A. PAI/PGRA

Allegato alla Deliberazione del Comitato Istituzionale n. 17 del 16/12/2025

1 Premessa

Con Deliberazione n. 4 del 29 Luglio 2014 il Comitato Istituzionale dell'Autorità di Bacino regionale ha dato mandato alla Direzione Generale dell'Agenzia del Distretto Idrografico della Sardegna di attivare gli adempimenti tecnico-amministrativi atti alla raccolta preliminare di dati e informazioni circa la presenza e ubicazione di tratti di tombatura di corridoi fluviali, da acquisire direttamente dai singoli Comuni per tramite di apposita richiesta.

Il censimento ha la finalità di individuare le potenziali criticità idrauliche risultanti dalla presenza dei canali tombati, con particolare riguardo alle aree sensibili rappresentate dai centri urbanizzati, e conseguentemente di porre in essere le opportune azioni volte alla prevenzione e riduzione del rischio idraulico.

Nel presente Repertorio, ogni canale tombato è illustrato in una scheda monografica che riporta le principali caratteristiche idrauliche e costruttive, lo stato di manutenzione e la localizzazione su ortofoto e su Carta Tecnica Regionale.

Con il presente aggiornamento del Repertorio, (aggiornamento intermedio ai sensi dell'art. 42, commi 2 e 3 delle N.A. del PAI/PGRA), effettuato nell'ambito del terzo ciclo di pianificazione del PGRA, sono stati introdotti i canali tombati dei Comuni di Aggius, Baunei, Benetutti, Fluminimaggiore, Giba, Iglesias, Mamoiada, Nule, Olzai, Perdaxius, Quartucciu, Senis, Sestu, Uta e Villanova Monteleone. I dati sono stati desunti sia dalle schede di censimento di cui agli adempimenti relativi alla suddetta D.C.I. n. 4 del 29 luglio 2014, sia dalle schede di caratterizzazione di cui alle "Direttive per lo svolgimento delle verifiche di sicurezza dei canali tombati esistenti" approvate con D.C.I. n. 2 del 17 ottobre 2017.

2 Indice dei volumi

Il Repertorio si articola in quattro volumi, suddivisi come di seguito indicato:

- Rp01.01: pagg. 1-120. Comuni da Abbasanta a Gonnoscodina;
- Rp01.02: pagg. 121-240. Comuni da Gonnoscodina a Orosei;
- Rp01.03: pagg. 241-360. Comuni da Orosei a Seui;
- Rp01.04: pagg. 361-479. Comuni da Seui a Villaverde.

3 Elenco dei Comuni che hanno comunicato la presenza di canali tombati nel territorio (aggiornamento Dicembre 2025)

1	Abbasanta	35	Fluminimaggiore	69	Narbolia	103	San Nicolò Gerrei	137	Solarussa
2	Aggius	36	Fonni	70	Narcao	104	San Sperate	138	Sorso
3	Ales	37	Furtei	71	Norbello	105	San Vito	139	Stintino
4	Alghero	38	Galtellì	72	Nughedu S. Nicolò	106	Sanluri	140	Suelli
5	Arbus	39	Genuri	73	Nule	107	Sant'Anna Arresi	141	Talana
6	Arzachena	40	Gesico	74	Nuoro	108	Sant'Antioco	142	Terralba
7	Arzana	41	Gesturi	75	Nurachi	109	Santa Maria Coghinas	143	Tertenia
8	Assemini	42	Ghilarza	76	Nuraminis	110	Santa Teresa Gallura	144	Tiana
9	Austis	43	Giba	77	Nuxis	111	Santu Lussurgiu	145	Torpè
10	Baressa	44	Golfo Aranci	78	Ollastra	112	Sardara	146	Tortolì
11	Barisardo	45	Goni	79	Ollolai	113	Sarroch	147	Triei
12	Barrali	46	Gonnoscodina	80	Olmedo	114	Sarule	148	Tula
13	Bauladu	47	Gonnosfanadiga	81	Olzai	115	Sassari	149	Ula' Tirso
14	Baunei	48	Guamaggiore	82	Orani	116	Scano di Montiferro	150	Ulassai
15	Benetutti	49	Guasila	83	Orosei	117	Sedini	151	Uras
16	Bessude	50	Iglesias	84	Orroli	118	Segariu	152	Urzulei
17	Bitti	51	Ilbono	85	Ortacesus	119	Selargius	153	Usellus
18	Borore	52	Illorai	86	Oschiri	120	Semestene	154	Ussassai
19	Bosa	53	Ittiri	87	Osilo	121	Senis	155	Uta
20	Bottidda	54	Jerzu	88	Ossi	122	Sennori	156	Vallermosa
21	Budduso'	55	Laerru	89	Ovodda	123	Senorbì	157	Viddalba
22	Bultei	56	Lanusei	90	Padru	124	Serramanna	158	Villa San Pietro
23	Burgos	57	Loceri	91	Palau	125	Serrenti	159	Villacidro
24	Busachi	58	Loculi	92	Pauli Arbarei	126	Sestu	160	Villagrande Strisaili
25	Calangianus	59	Loiri Porto San Paolo	93	Paulilatino	127	Settimo San Pietro	161	Villamar
26	Capoterra	60	Lula	94	Perdaxius	128	Setzu	162	Villanova Monteleone
27	Carbonia	61	Macomer	95	Pimentel	129	Seui	163	Villanova Tulo
28	Cargeghe	62	Mamoiada	96	Piscinas	130	Siamanna	164	Villanovaforru
29	Castelsardo	63	Maracalagonis	97	Pozzomaggiore	131	Siapiccia	165	Villanovafranca
30	Cuglieri	64	Marrubiu	98	Quartu Sant'Elena	132	Siddi	166	Villaperuccio
31	Dolianova	65	Monastir	99	Quartucciu	133	Silanus	167	Villaputzu
32	Donori	66	Monserrato	100	S.Vero Milis	134	Siligo	168	Villasor
33	Dorgali	67	Monti	101	Samassi	135	Sindia	169	Villaurbana
34	Esporlatu	68	Muravera	102	Samatzai	136	Sinnai	170	Villaverde

4 Elenco dei Comuni che hanno comunicato l'assenza di canali tombati nel territorio

1 Albagiara
2 Atzara
3 Ballao
4 Banari
5 Baradili
6 Bonarcado
7 Bortigiadas
8 Chiaramonti
9 Domusnovas
10 Dualchi
11 Flussìo
12 Laconi
13 Lodine
14 Luras
15 Masullas
16 Modolo
17 Mogoro
18 Morgongiori
19 Orotelli
20 Osidda
21 Osini
22 Ozieri
23 Padria
24 Pau
25 Pompu
26 Porto Torres
27 San basilio
28 San Nicolò d'Arcidano
29 Sant'Antonio di Gallura
30 Sedilo
31 Sennariolo
32 Serri
33 Siliqua
34 Siris
35 Siurgus Donigala
36 Soddì
37 Sorradile
38 Tergu
39 Tinnura
40 Tissi
41 Tratalias
42 Turri
43 Usini
44 Ussana
45 Villamassargia
46 Villaspeciosa

REGIONE AUTÒNOMA DE SARDIGNA
REGIONE AUTONOMA DELLA SARDEGNA

PRESIDÈNTZIA
PRESIDENZA
AUTORITA' DI BACINO REGIONALE DELLA SARDEGNA

Comune	***Gonnoscodina***
Provincia	OR
ID ADIS	OR_ E087_ 001B

Dati Generali

Denominazione	**Rio Caria (Tratto2)**
Asta fluviale di riferimento	Rio Caria
Anno di realizzazione	1985

Dati principali della struttura

Materiale di realizzazione	Acciaio		
Lunghezza (m)	80,27		
Area del bacino alla sezione di ingresso principale (Km^2)	2,00		
Forma della sezione	Circolare		
Area sez. d'ingresso principale (m^2)	2,54	**Area sezione di uscita (m^2)**	1,57
Portata di progetto (m^3/s)	n.d.	**Eventuale presenza di griglie o caditoie lungo il canale**	Si

Manutenzione

Stato di manutenzione attuale del canale	Buono	**Anno in cui è stata effettuata l'ultima pulizia/manutenzione del canale**	2015

Note e osservazioni

Inquadramento su base comunale	**Inquadramento su base regionale**
	

Inquadramento cartografico di dettaglio

Inquadramento su base C.T.R.

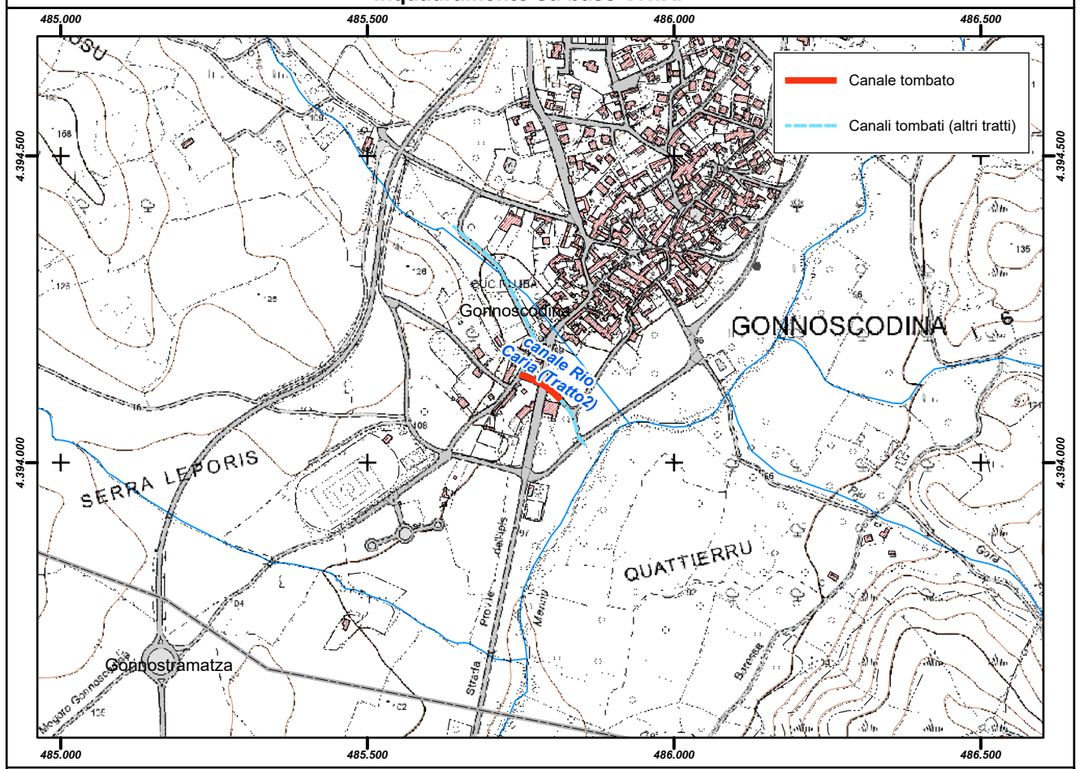

Inquadramento su base ortofoto



REGIONE AUTÒNOMA DE SARDIGNA
REGIONE AUTONOMA DELLA SARDEGNA

PRESIDÈNTZIA
PRESIDENZA
AUTORITA' DI BACINO REGIONALE DELLA SARDEGNA

Comune	***Gonnoscodina***
Provincia	OR
ID ADIS	OR_ E087_ 001C

Dati Generali

Denominazione	**Rio Caria (Tratto3)**		
Asta fluviale di riferimento	Rio Caria		
Anno di realizzazione	1985		

Dati principali della struttura

Materiale di realizzazione	Calcestruzzo		
Lunghezza (m)	88,02		
Area del bacino alla sezione di ingresso principale (Km^2)	2,00		
Forma della sezione	Circolare (2 tubaz. diam. 1 m)		
Area sez. d'ingresso principale (m^2)	1,57	**Area sezione di uscita (m^2)**	1,57
Portata di progetto (m^3/s)	n.d.	**Eventuale presenza di griglie o caditoie lungo il canale**	No

Manutenzione

Stato di manutenzione attuale del canale	Buono	**Anno in cui è stata effettuata l'ultima pulizia/manutenzione del canale**	2015

Note e osservazioni

La sezione totale è data da 2 tubi in cls del diametro di 1,00m

Inquadramento su base comunale



Inquadramento su base regionale



Inquadramento cartografico di dettaglio

Inquadramento su base C.T.R.

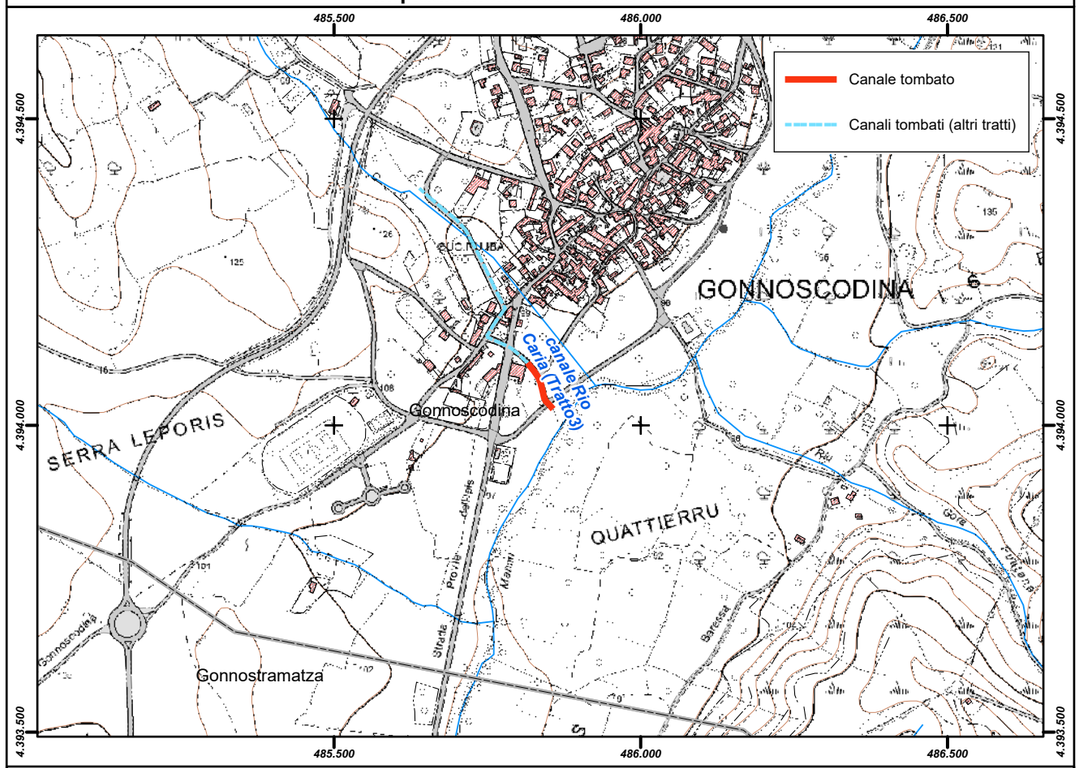

Inquadramento su base ortofoto

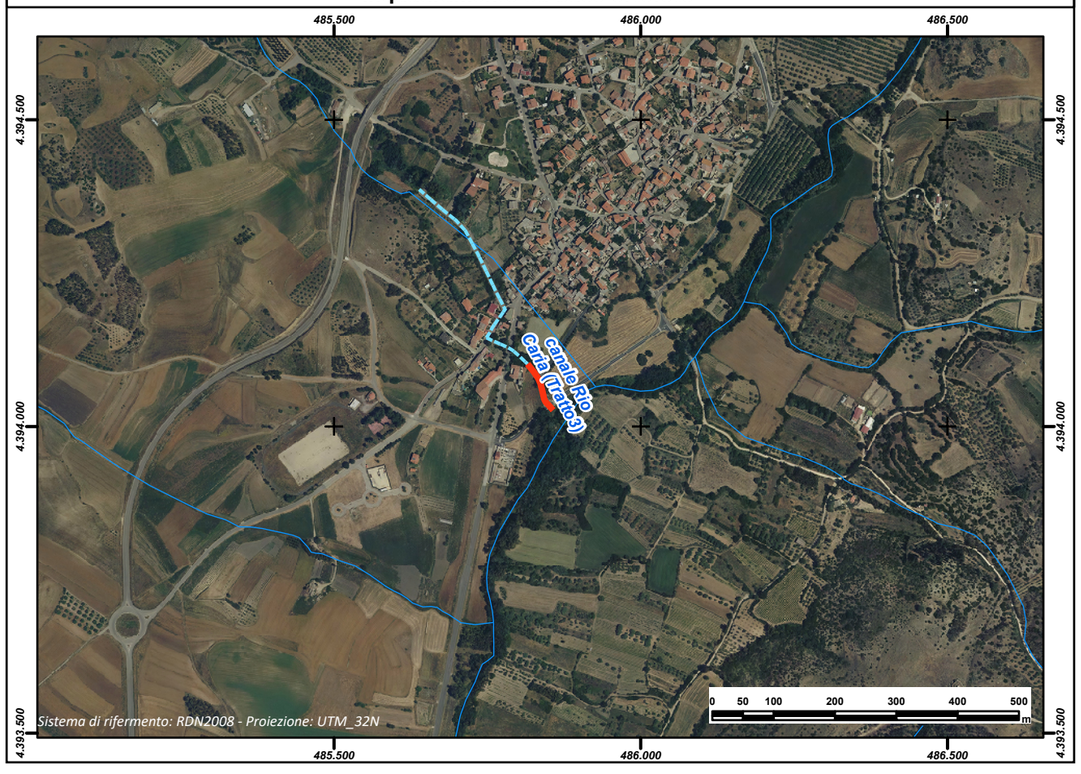

REGIONE AUTÒNOMA DE SARDIGNA
REGIONE AUTONOMA DELLA SARDEGNA

PRESIDÈNTZIA
PRESIDENZA
AUTORITA' DI BACINO REGIONALE DELLA SARDEGNA

Comune	***Gonnosfanadiga***
Provincia	CA
ID ADIS	CA_ E085_ 001

Dati Generali

Denominazione	**Rio Acquas Arestis**
Asta fluviale di riferimento	Rio Acquas Arestis
Anno di realizzazione	n.d.

Dati principali della struttura

Materiale di realizzazione	Acciaio Zincato		
Lunghezza (m)	517,03		
Area del bacino alla sezione di ingresso principale (Km^2)	0,539		
Forma della sezione	Ovale		
Area sez. d'ingresso principale (m^2)	3,06	**Area sezione di uscita (m^2)**	3,06
Portata di progetto (m^3/s)	n.d.	**Eventuale presenza di griglie o caditoie lungo il canale**	No

Manutenzione

Stato di manutenzione attuale del canale	Medio	**Anno in cui è stata effettuata l'ultima pulizia/manutenzione del canale**	n.d.

Note e osservazioni

Inquadramento su base comunale	**Inquadramento su base regionale**
	

Inquadramento cartografico di dettaglio

Inquadramento su base C.T.R.

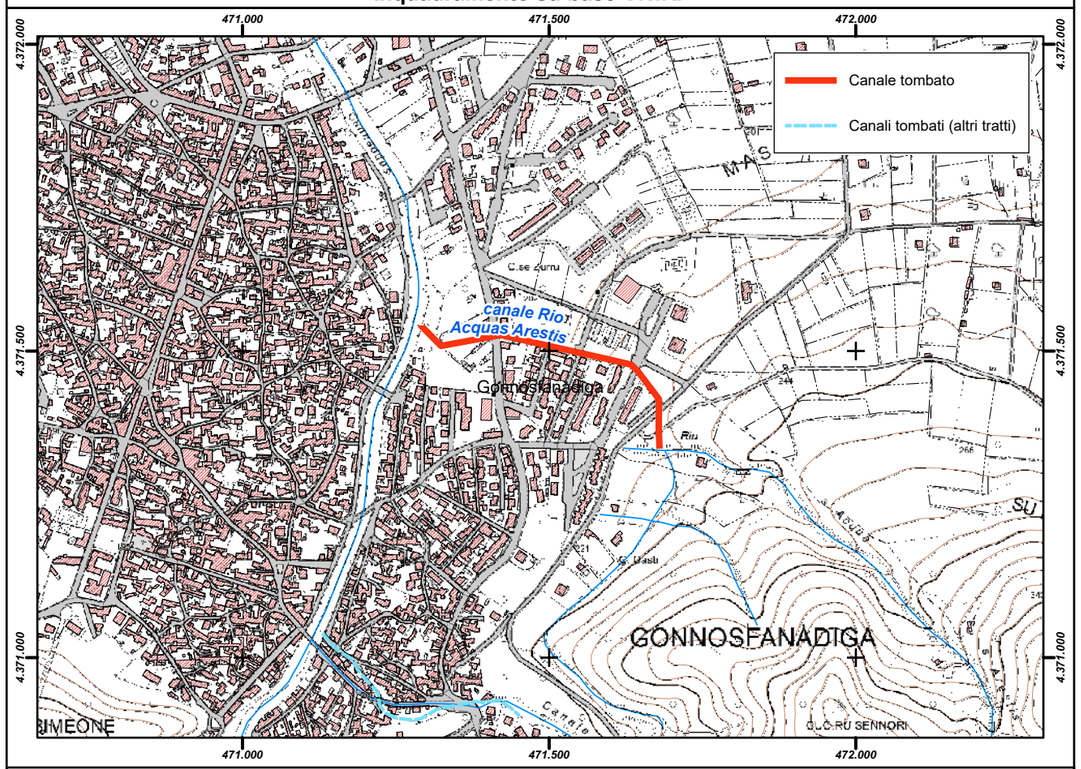

Inquadramento su base ortofoto



REGIONE AUTÒNOMA DE SARDIGNA
REGIONE AUTONOMA DELLA SARDEGNA

PRESIDÈNTZIA
PRESIDENZA
AUTORITA' DI BACINO REGIONALE DELLA SARDEGNA

Comune	***Gonnosfanadiga***
Provincia	CA
ID ADIS	CA_ E085_ 002

Dati Generali

Denominazione	**Rieddu**
Asta fluviale di riferimento	Canale Candelazzus
Anno di realizzazione	n.d.

Dati principali della struttura

Materiale di realizzazione	CLS armato		
Lunghezza (m)	406,72		
Area del bacino alla sezione di ingresso principale (Km^2)	0,75		
Forma della sezione	Rettangolare		
Area sez. d'ingresso principale (m^2)	2,75	**Area sezione di uscita (m^2)**	3,64
Portata di progetto (m^3/s)	n.d.	**Eventuale presenza di griglie o caditoie lungo il canale**	Si

Manutenzione

Stato di manutenzione attuale del canale	Medio	**Anno in cui è stata effettuata l'ultima pulizia/manutenzione del canale**	2013

Note e osservazioni

La pulizia è stata effettuata all'imbocco del canale

Inquadramento su base comunale



Inquadramento su base regionale



Inquadramento cartografico di dettaglio

Inquadramento su base C.T.R.

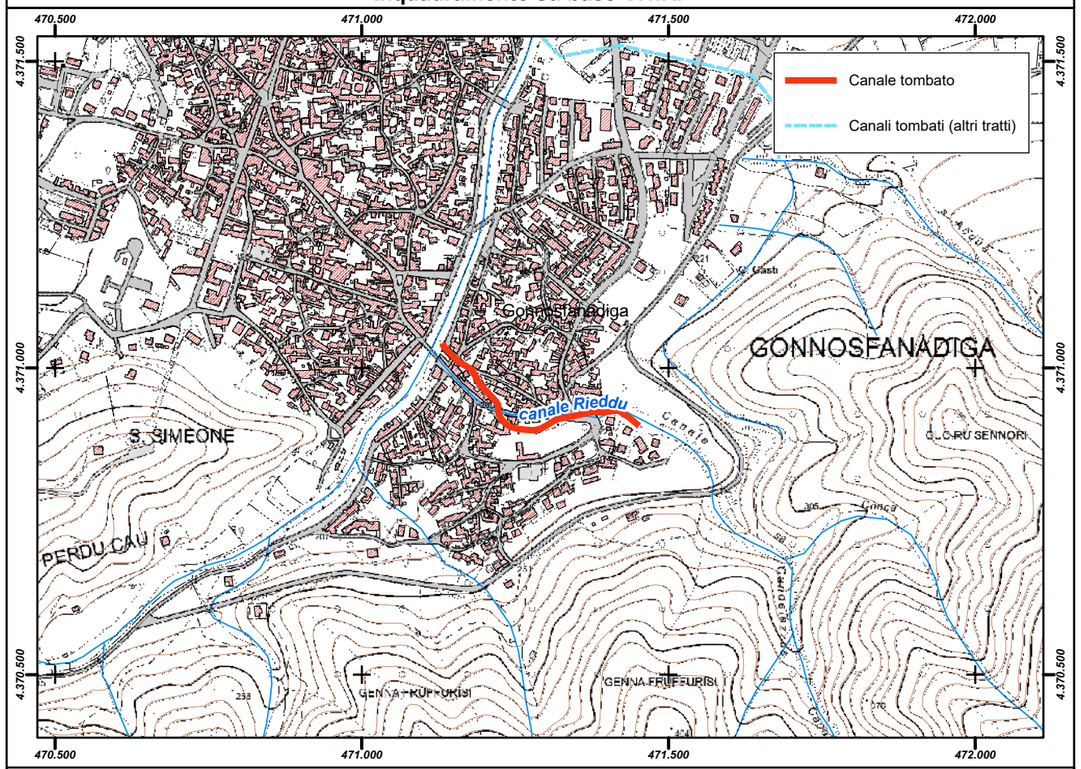

Inquadramento su base ortofoto

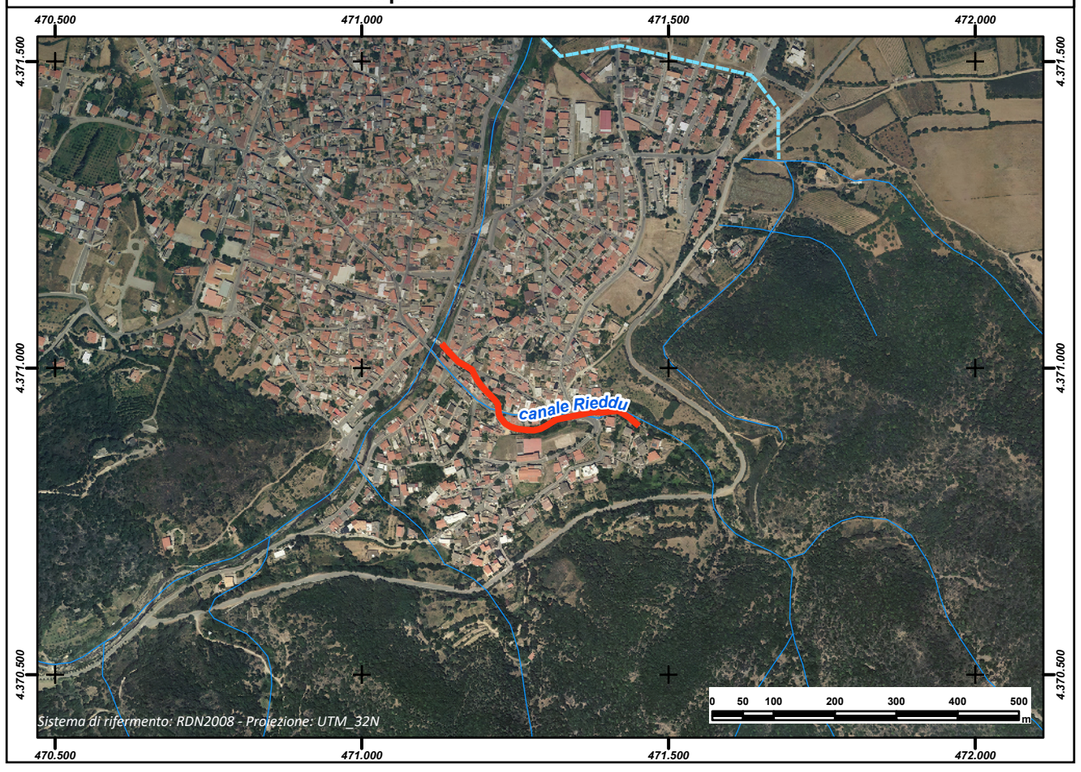

REGIONE AUTÒNOMA DE SARDIGNA
REGIONE AUTONOMA DELLA SARDEGNA

PRESIDÈNTZIA
PRESIDENZA
AUTORITA' DI BACINO REGIONALE DELLA SARDEGNA

Comune	***Gonnosfanadiga***
Provincia	CA
ID ADIS	CA_ E085_ 003

Dati Generali

Denominazione	**Cambudu - S'Affangu**
Asta fluviale di riferimento	S'Affangu - Su Gorettoni
Anno di realizzazione	n.d.

Dati principali della struttura

Materiale di realizzazione	CLS Armato e Pareti laterali in pietra		
Lunghezza (m)	907,54		
Area del bacino alla sezione di ingresso principale (Km^2)	0,799		
Forma della sezione	n.d.		
Area sez. d'ingresso principale (m^2)	6,705	**Area sezione di uscita (m^2)**	11,93
Portata di progetto (m^3/s)	n.d.	**Eventuale presenza di griglie o caditoie lungo il canale**	Si

Manutenzione

Stato di manutenzione attuale del canale	Medio	**Anno in cui è stata effettuata l'ultima pulizia/manutenzione del canale**	n.d.

Note e osservazioni

Inquadramento su base comunale



Inquadramento su base regionale



Inquadramento cartografico di dettaglio

Inquadramento su base C.T.R.

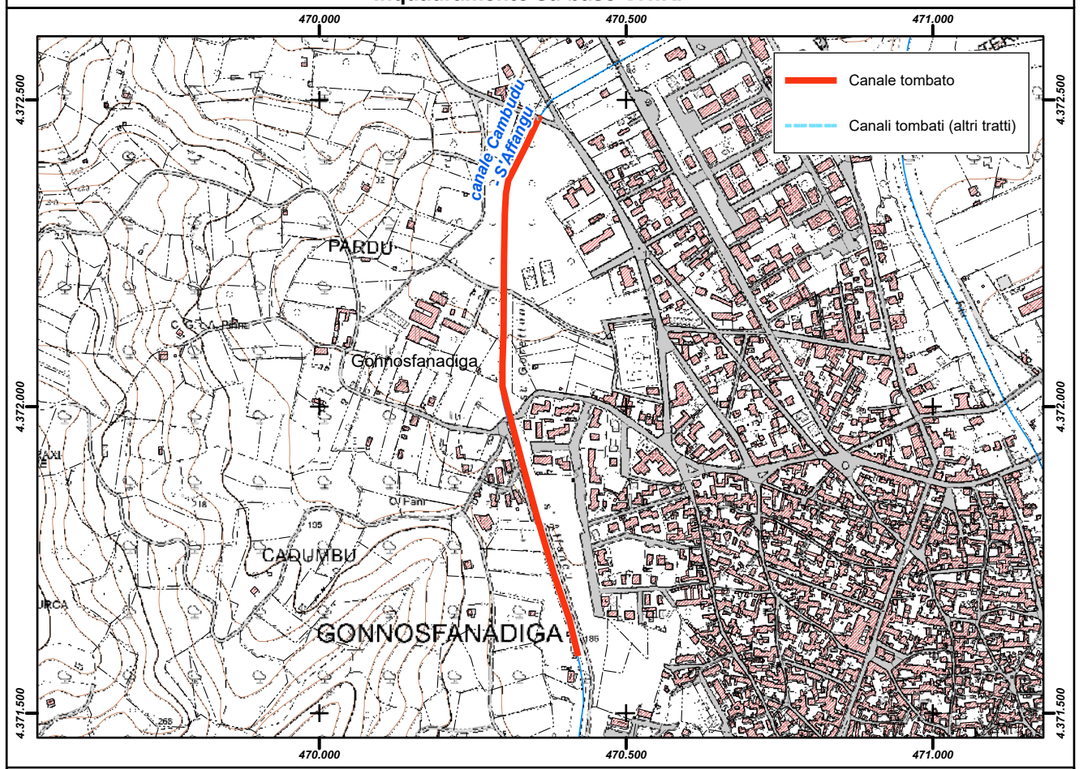

Inquadramento su base ortofoto

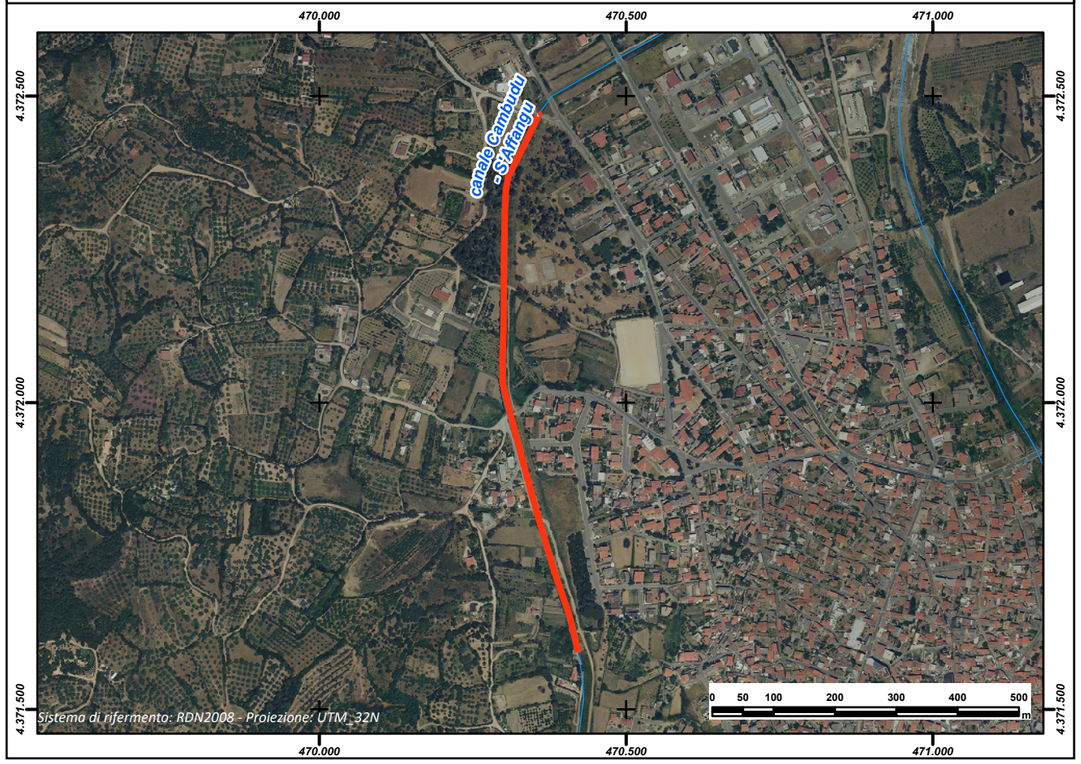

REGIONE AUTÒNOMA DE SARDIGNA
REGIONE AUTONOMA DELLA SARDEGNA

PRESIDÈNTZIA
PRESIDENZA
AUTORITA' DI BACINO REGIONALE DELLA SARDEGNA

Comune	***Guamaggiore***
Provincia	CA
ID ADIS	CA_ E234_ 001

Dati Generali

Denominazione	**di Guardia sinistro**		
Asta fluviale di riferimento	n.d.		
Anno di realizzazione	2008		

Dati principali della struttura

Materiale di realizzazione	CLS armato		
Lunghezza (m)	529,39		
Area del bacino alla sezione di ingresso principale (Km^2)	0,81		
Forma della sezione	Rettangolare		
Area sez. d'ingresso principale (m^2)	2,52	**Area sezione di uscita (m^2)**	2,52
Portata di progetto (m^3/s)	23,30 (Tr500)	**Eventuale presenza di griglie o caditoie lungo il canale**	Si

Manutenzione

Stato di manutenzione attuale del canale	Medio	**Anno in cui è stata effettuata l'ultima pulizia/manutenzione del canale**	n.d.

Note e osservazioni

Portata per Tr= 10 anni 9,57 mc/s

Inquadramento su base comunale



Inquadramento su base regionale



Inquadramento cartografico di dettaglio

Inquadramento su base C.T.R.

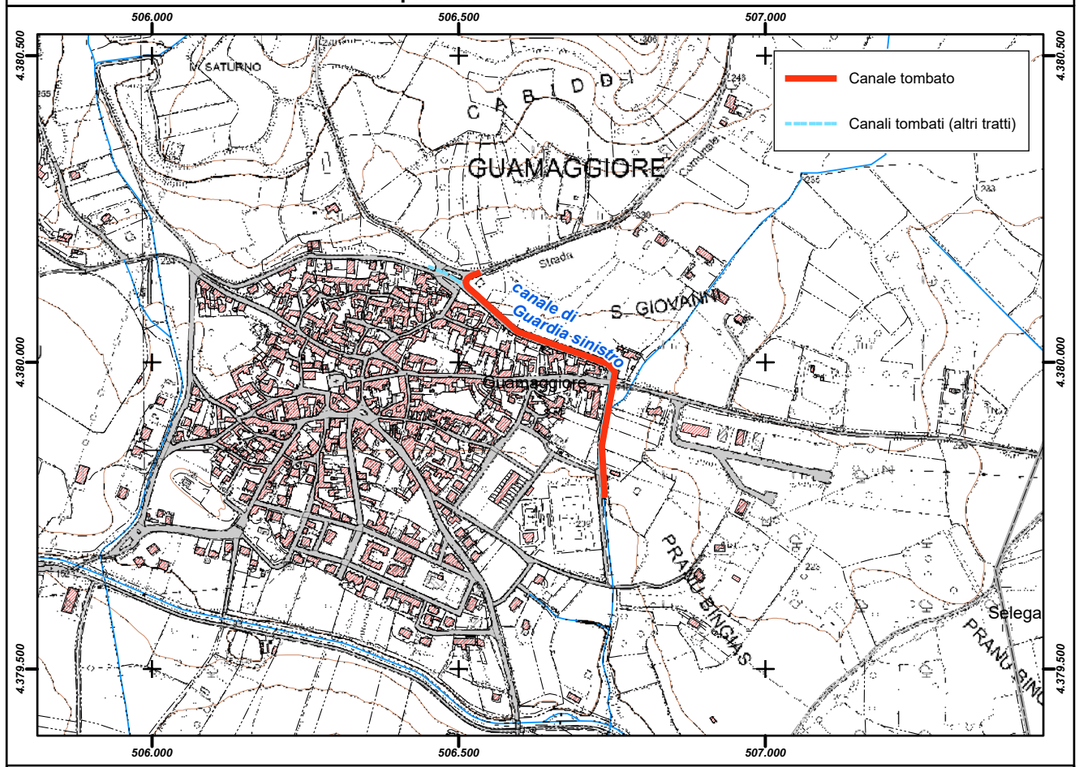

Inquadramento su base ortofoto

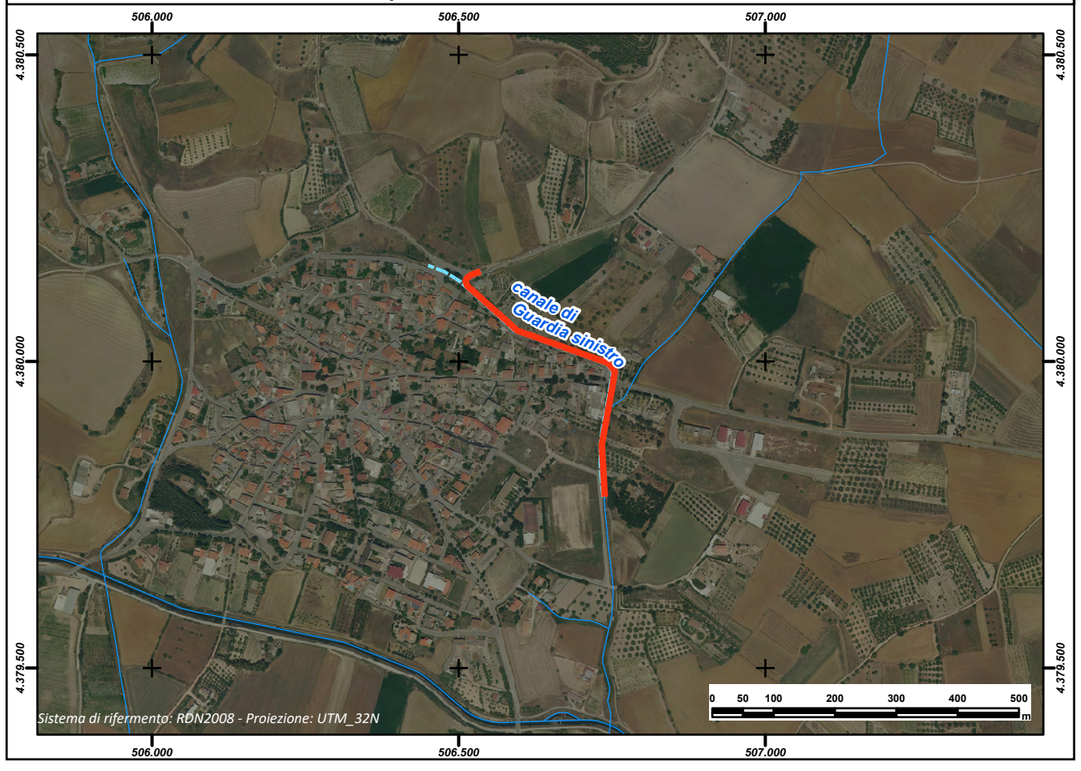

REGIONE AUTÒNOMA DE SARDIGNA
REGIONE AUTONOMA DELLA SARDEGNA

PRESIDÈNTZIA
PRESIDENZA
AUTORITA' DI BACINO REGIONALE DELLA SARDEGNA

Comune	***Guamaggiore***
Provincia	CA
ID ADIS	CA_ E234_ 002

Dati Generali

Denominazione	**di Guardia destro**		
Asta fluviale di riferimento	n.d.		
Anno di realizzazione	1980-1990		

Dati principali della struttura

Materiale di realizzazione	CLS armato		
Lunghezza (m)	559,69		
Area del bacino alla sezione di ingresso principale (Km^2)	n.d.		
Forma della sezione	Rettangolare		
Area sez. d'ingresso principale (m^2)	2,24	**Area sezione di uscita (m^2)**	2,24
Portata di progetto (m^3/s)	n.d.	**Eventuale presenza di griglie o caditoie lungo il canale**	Si

Manutenzione

Stato di manutenzione attuale del canale	Medio	**Anno in cui è stata effettuata l'ultima pulizia/manutenzione del canale**	n.d.

Note e osservazioni

Inquadramento su base comunale	**Inquadramento su base regionale**
	

Inquadramento cartografico di dettaglio

Inquadramento su base C.T.R.

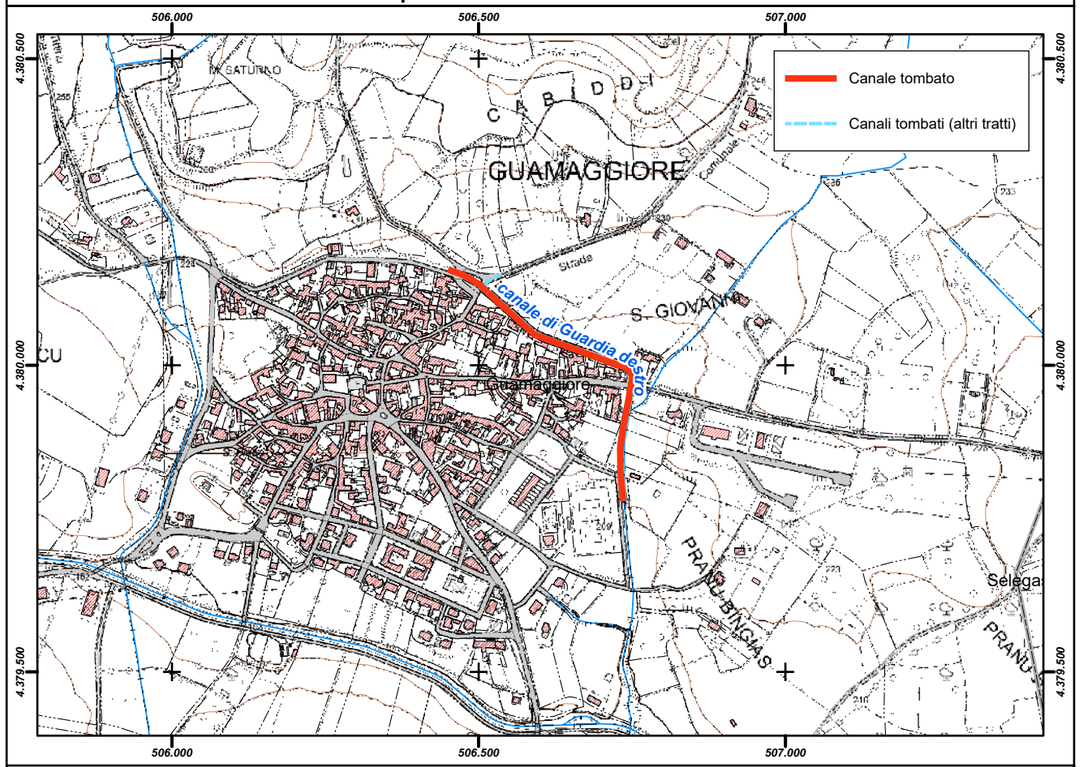

Inquadramento su base ortofoto

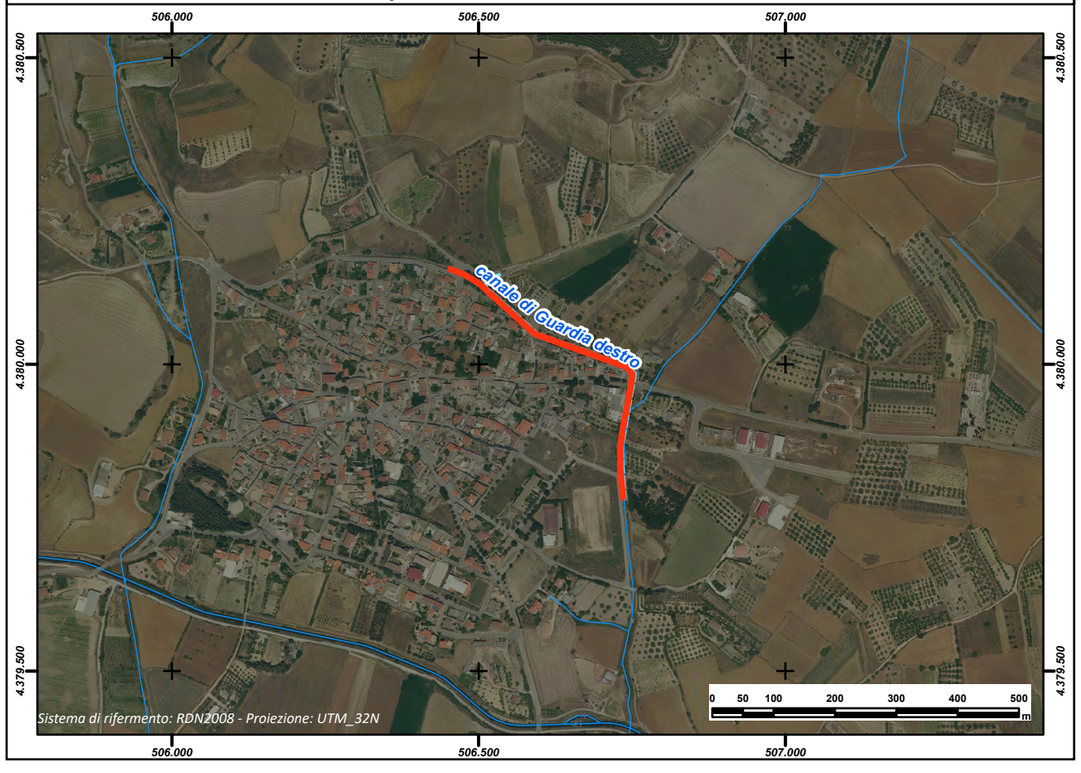

REGIONE AUTÒNOMA DE SARDIGNA
REGIONE AUTONOMA DELLA SARDEGNA

PRESIDÈNTZIA
PRESIDENZA
AUTORITA' DI BACINO REGIONALE DELLA SARDEGNA

Comune	***Guasila***
Provincia	CA
ID ADIS	CA_E252_001

Dati Generali

Denominazione	**Riu Araj**
Asta fluviale di riferimento	Riu Araj
Anno di realizzazione	1992

Dati principali della struttura

Materiale di realizzazione	CLS Armato		
Lunghezza (m)	79,84		
Area del bacino alla sezione di ingresso principale (Km^2)	15,6		
Forma della sezione	Rettangolare		
Area sez. d'ingresso principale (m^2)	26,25	**Area sezione di uscita (m^2)**	27,2
Portata di progetto (m^3/s)	n.d.	**Eventuale presenza di griglie o caditoie lungo il canale**	No

Manutenzione

Stato di manutenzione attuale del canale	Medio	**Anno in cui è stata effettuata l'ultima pulizia/manutenzione del canale**	n.d.

Note e osservazioni

Sezione trasversale rettangolare con setto in CLS armato. E' preceduto da ponte su strada comunale a sezione rettangolare con setto centrale di altezza netta inferiore a quella del tratto tombato - Alveo analizzato nello studio di maggior dettaglio comprendente l'analisi idraulica e geomorfologica del territorio comunale di Guasila. Le risultanze delle analisi sul Riu Araj mostrano una netta insufficienza idraulica del ponte e del tratto tombato con funzionamento in pressione dei manufatti ed esondazione dell'alveo a monte, con interessamento del centro abitato di Guasila.

Inquadramento su base comunale



Inquadramento su base regionale



Inquadramento cartografico di dettaglio

Inquadramento su base C.T.R.

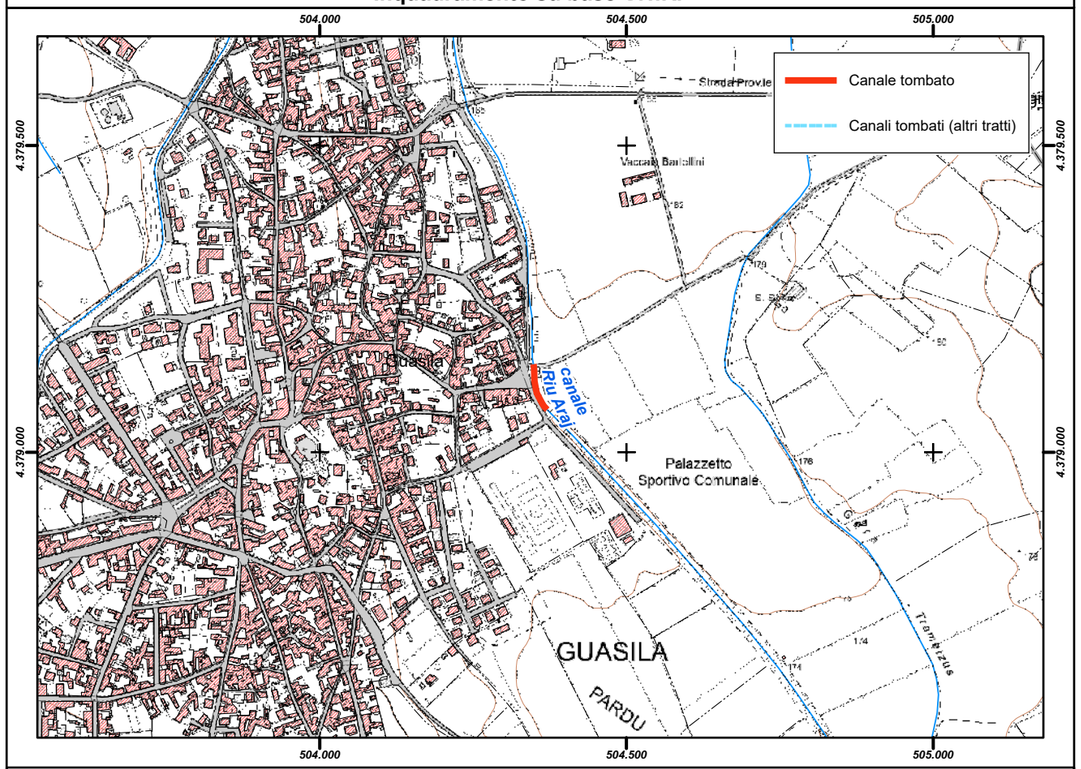

Inquadramento su base ortofoto

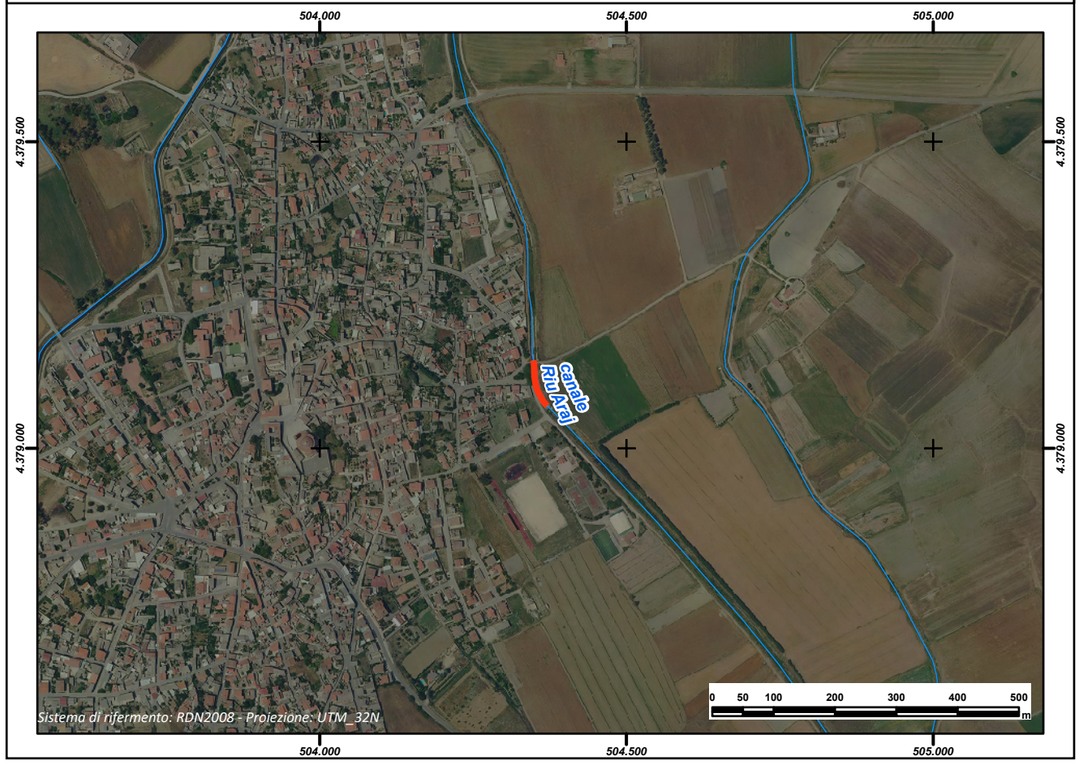

REGIONE AUTÒNOMA DE SARDIGNA
REGIONE AUTONOMA DELLA SARDEGNA

PRESIDÈNTZIA
PRESIDENZA
AUTORITA' DI BACINO REGIONALE DELLA SARDEGNA

Comune	***Iglesias***
Provincia	CA
ID ADIS	Ca_E281_001

Dati Generali

Denominazione	**E281_CT_0001**
Asta fluviale di riferimento	n.d.
Anno di realizzazione	n.d.

Dati principali della struttura

Materiale di realizzazione	Calcestruzzo		
Lunghezza (m)	93,48		
Area del bacino alla sezione di ingresso principale (Km^2)	3,44		
Forma della sezione	Rettangolare		
Area sez. d'ingresso principale (m^2)	4,95	**Area sezione di uscita (m^2)**	6,4
Portata di progetto (m^3/s)	14,286	**Eventuale presenza di griglie o caditoie lungo il canale**	si

Manutenzione

Stato di manutenzione attuale del canale	Buono	**Anno in cui è stata effettuata l'ultima pulizia/manutenzione del canale**	n.d.

Note e osservazioni

Il canale tombato si innesta a valle di un reticolo idrografico artificiale che ha modificato l'idrografia naturale. I canali a monte hanno sezione trapezia e sono rivestiti in pietrame; nel tratto di monte il canale è scavato nella roccia.
L'analisi idraulica ha evidenziato l'instaurarsi di velocità elevate, spesso maggiori di 4 m/s, dovute alla scabrezza del fondo, alla geometria del tratto a monte e del tratto tombato, e all'acclività del canale a monte. Il franco di sicurezza richiesto non viene rispettato, ma il valore ottenuto non è molto distante da quello richiesto; nonostante ciò le forti velocità che si possono venire a formare costituiscono un elemento critico nei confronti della stabilità del canale e per il potenziale instaurarsi di trasporto di materiale solido da monte.

Inquadramento su base comunale



Inquadramento su base regionale



Inquadramento cartografico di dettaglio

Inquadramento su base C.T.R.

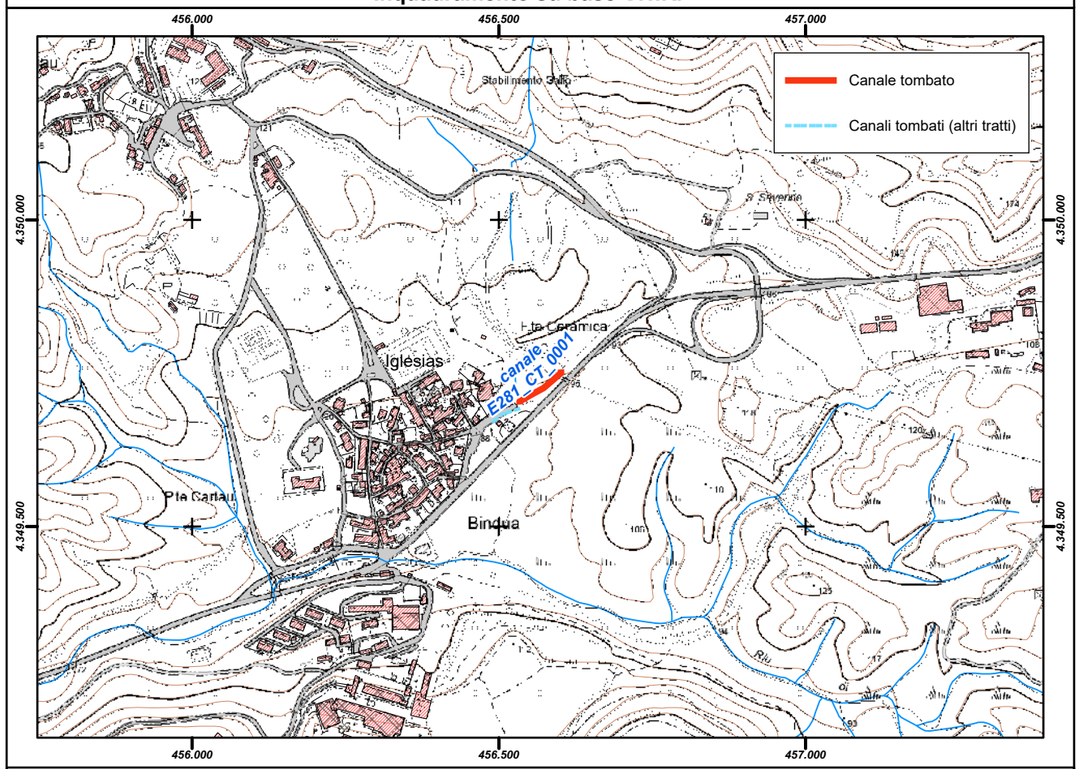

Inquadramento su base ortofoto

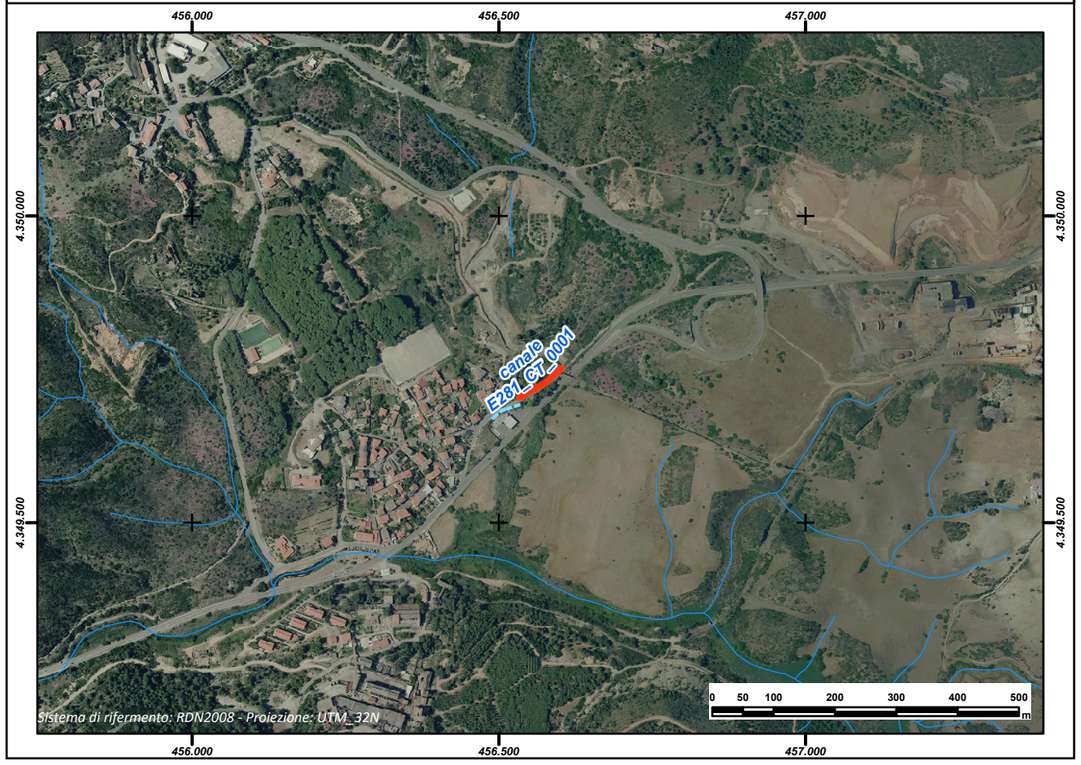

REGIONE AUTÒNOMA DE SARDIGNA
REGIONE AUTONOMA DELLA SARDEGNA

PRESIDÈNTZIA
PRESIDENZA
AUTORITA' DI BACINO REGIONALE DELLA SARDEGNA

Comune	***Iglesias***
Provincia	CA
ID ADIS	CA_E281_003

Dati Generali

Denominazione	
Asta fluviale di riferimento	
Anno di realizzazione	x

Dati principali della struttura

Materiale di realizzazione			
Lunghezza (m)	52,68		
Area del bacino alla sezione di ingresso principale (Km^2)			
Forma della sezione			
Area sez. d'ingresso principale (m^2)		**Area sezione di uscita (m^2)**	
Portata di progetto (m^3/s)		**Eventuale presenza di griglie o caditoie lungo il canale**	

Manutenzione

Stato di manutenzione attuale del canale		**Anno in cui è stata effettuata l'ultima pulizia/manutenzione del canale**	

Note e osservazioni

Inquadramento su base comunale	**Inquadramento su base regionale**
	

Inquadramento cartografico di dettaglio

Inquadramento su base C.T.R.

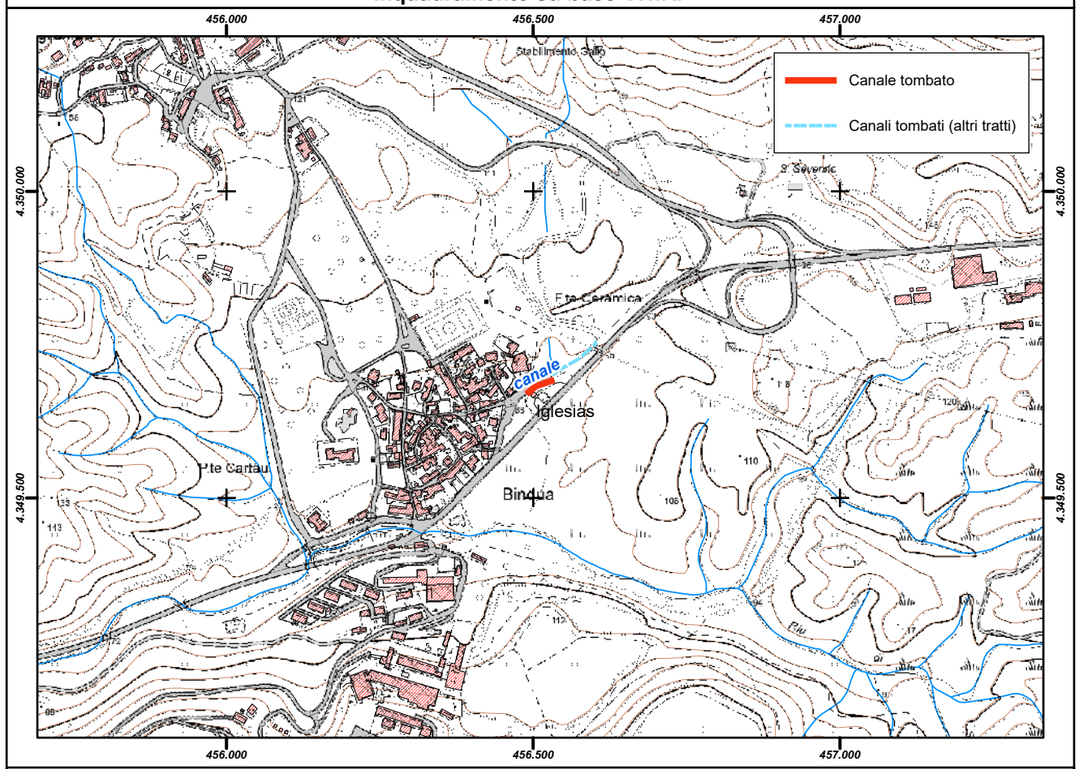

Inquadramento su base ortofoto

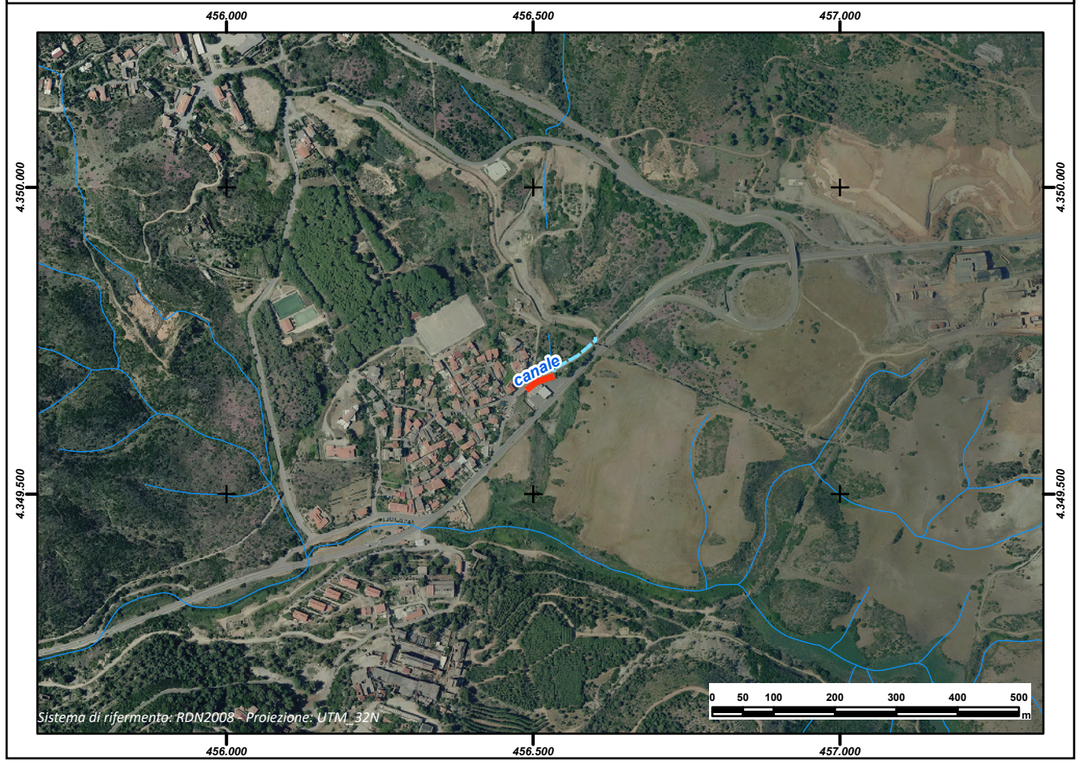

REGIONE AUTÒNOMA DE SARDIGNA
REGIONE AUTONOMA DELLA SARDEGNA

PRESIDÈNTZIA
PRESIDENZA
AUTORITA' DI BACINO REGIONALE DELLA SARDEGNA

Comune	***Iglesias***
Provincia	CA
ID ADIS	CA_E281_002

Dati Generali

Denominazione	**E281_CT_0002**
Asta fluviale di riferimento	CANALE DI MATTOPPA
Anno di realizzazione	n.d.

Dati principali della struttura

Materiale di realizzazione	Calcestruzzo		
Lunghezza (m)	70,25		
Area del bacino alla sezione di ingresso principale (Km^2)	4,568		
Forma della sezione	Rettangolare		
Area sez. d'ingresso principale (m^2)	3	**Area sezione di uscita (m^2)**	5,2
Portata di progetto (m^3/s)	36,147	**Eventuale presenza di griglie o caditoie lungo il canale**	Si

Manutenzione

Stato di manutenzione attuale del canale	n.d.	**Anno in cui è stata effettuata l'ultima pulizia/manutenzione del canale**	n.d.

Note e osservazioni

Il canale tombato si innesta al di sotto del centro di Masua, per la maggior parte ormai disabitato, e drena un corso d'acqua naturale relativo ad un bacino idrografico di dimensioni rilevanti. Le portate che si creano raggiungono quindi anche valori considerevoli. Il canale tombato ha un'importante sezione d'uscita al di sotto di un edificio (un asilo nido) del centro abitato, e prosegue a valle con andamento per lo più incognito poiché si trova nella zona di competenza dell'ente gestore minerario (IGEA). Le velocità che si possono instaurare sono un elemento critico sia per la stabilità del corso d'acqua, che soprattutto per l'instaurarsi del trasporto solido, tenuto conto del carattere naturale del bacino a monte, e perciò del quantitativo di materiale mobilitabile.

Inquadramento su base comunale



Inquadramento su base regionale



Inquadramento cartografico di dettaglio

Inquadramento su base C.T.R.

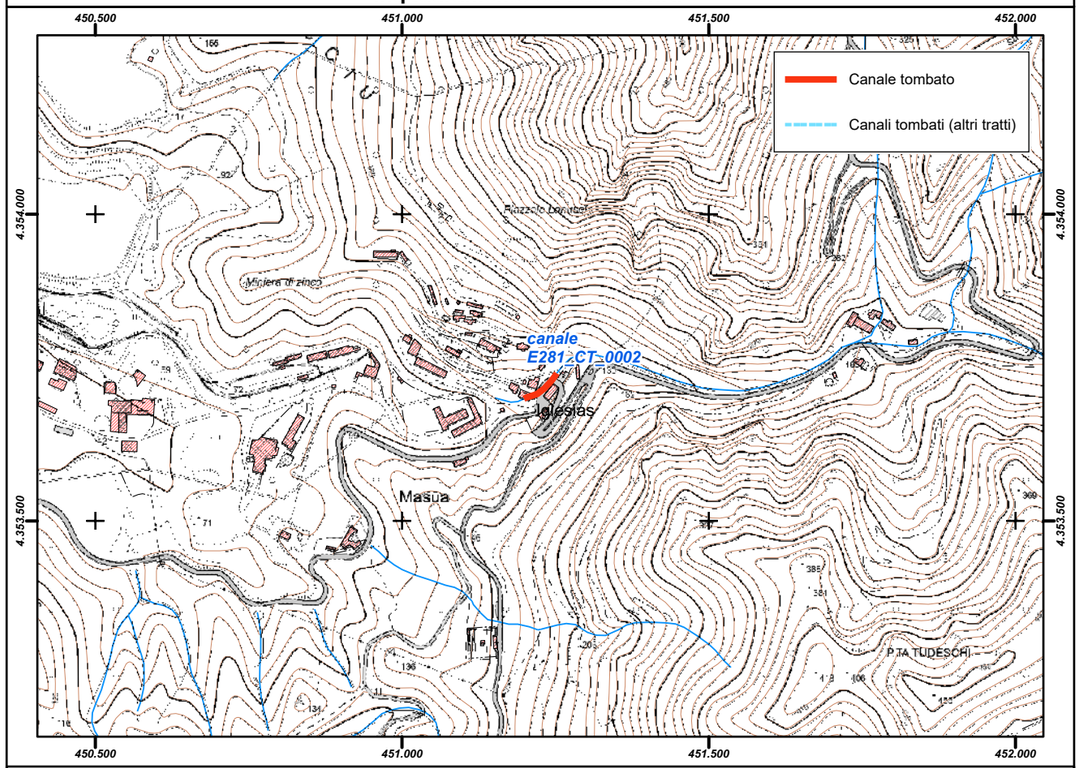

Inquadramento su base ortofoto



REGIONE AUTÒNOMA DE SARDIGNA
REGIONE AUTONOMA DELLA SARDEGNA

PRESIDÈNTZIA
PRESIDENZA
AUTORITA' DI BACINO REGIONALE DELLA SARDEGNA

Comune	***Iglesias***
Provincia	CA
ID ADIS	CA_E821_004

Dati Generali

Denominazione	**E281_CT_0003**
Asta fluviale di riferimento	Riu di Benedetto
Anno di realizzazione	n.d.

Dati principali della struttura

Materiale di realizzazione	Calcestruzzo		
Lunghezza (m)	440,61		
Area del bacino alla sezione di ingresso principale (Km^2)	n.d.		
Forma della sezione	Rettangolare		
Area sez. d'ingresso principale (m^2)	n.d.	**Area sezione di uscita (m^2)**	n.d.
Portata di progetto (m^3/s)	n.d.	**Eventuale presenza di griglie o caditoie lungo il canale**	n.d.

Manutenzione

Stato di manutenzione attuale del canale	n.d.	**Anno in cui è stata effettuata l'ultima pulizia/manutenzione del canale**	n.d.

Note e osservazioni

Per il canale in oggetto non è stato possibile condurre le verifiche idrauliche di sicurezza di cui alla Deliberazione del Comitato Istituzionale n. 3 del 07.07.2015, in quanto non si conosce la posizione e la conformazione delle sezioni di ingresso e per la carenza di informazioni relativamente alla geometria, allo stato di consistenza e manutenzione del tratto tombato. L'unica informazione disponibile è lo sviluppo e la sua posizione planimetrica di massima.
Il canale si configura come un elemento particolarmente critico in quanto attraversa l'intero abitato di Iglesias con direzione Nord-Ovest Sud-Est.

Inquadramento su base comunale



Inquadramento su base regionale



Inquadramento cartografico di dettaglio

Inquadramento su base C.T.R.

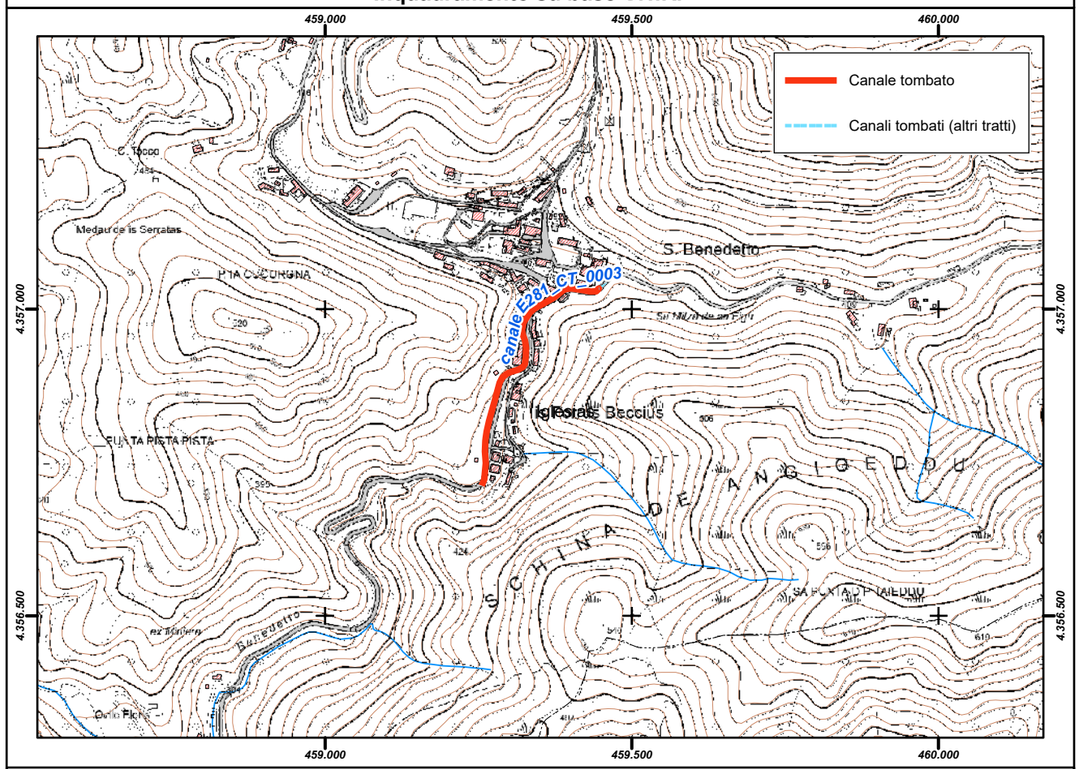

Inquadramento su base ortofoto

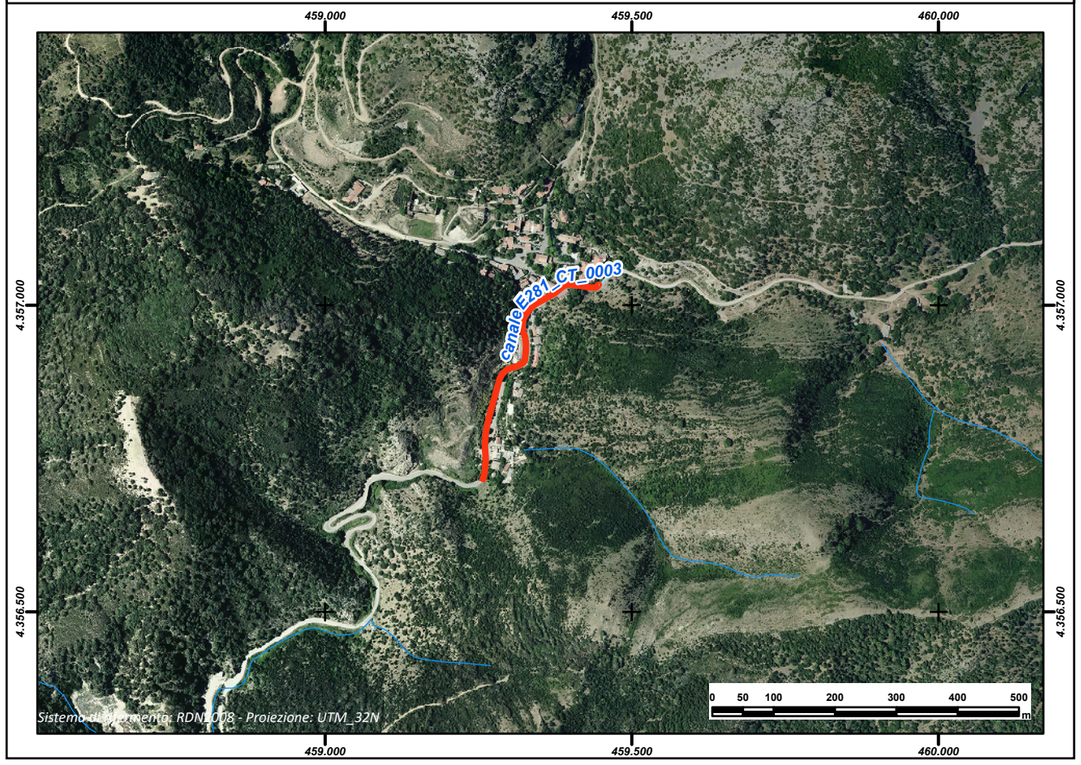

REGIONE AUTÒNOMA DE SARDIGNA
REGIONE AUTONOMA DELLA SARDEGNA

PRESIDÈNTZIA
PRESIDENZA
AUTORITA' DI BACINO REGIONALE DELLA SARDEGNA

Comune	***Iglesias***
Provincia	CA
ID ADIS	CA_E821_005

Dati Generali

Denominazione	**E281_CT_0004**
Asta fluviale di riferimento	Riu Su Spurgu
Anno di realizzazione	n.d.

Dati principali della struttura

Materiale di realizzazione	Calcestruzzo		
Lunghezza (m)	3.322,23		
Area del bacino alla sezione di ingresso principale (Km^2)	2,13		
Forma della sezione	Rettangolare		
Area sez. d'ingresso principale (m^2)	n.d.	**Area sezione di uscita (m^2)**	n.d.
Portata di progetto (m^3/s)	n.d.	**Eventuale presenza di griglie o caditoie lungo il canale**	n.d.

Manutenzione

Stato di manutenzione attuale del canale	n.d.	**Anno in cui è stata effettuata l'ultima pulizia/manutenzione del canale**	n.d.

Note e osservazioni

Per il canale in oggetto non è stato possibile condurre le verifiche idrauliche di sicurezza di cui alla Deliberazione del Comitato Istituzionale n. 3 del 07.07.2015, in quanto non si conosce la posizione e la conformazione delle sezioni di ingresso e per la carenza di informazioni relativamente alla geometria, allo stato di consistenza e manutenzione del tratto tombato. L'unica informazione disponibile è lo sviluppo e la sua posizione planimetrica di massima.
Il canale si configura come un elemento particolarmente critico in quanto attraversa l'intero abitato di Iglesias con direzione Nord-Ovest Sud-Est.

Inquadramento su base comunale



Inquadramento su base regionale



Inquadramento cartografico di dettaglio

Inquadramento su base C.T.R.

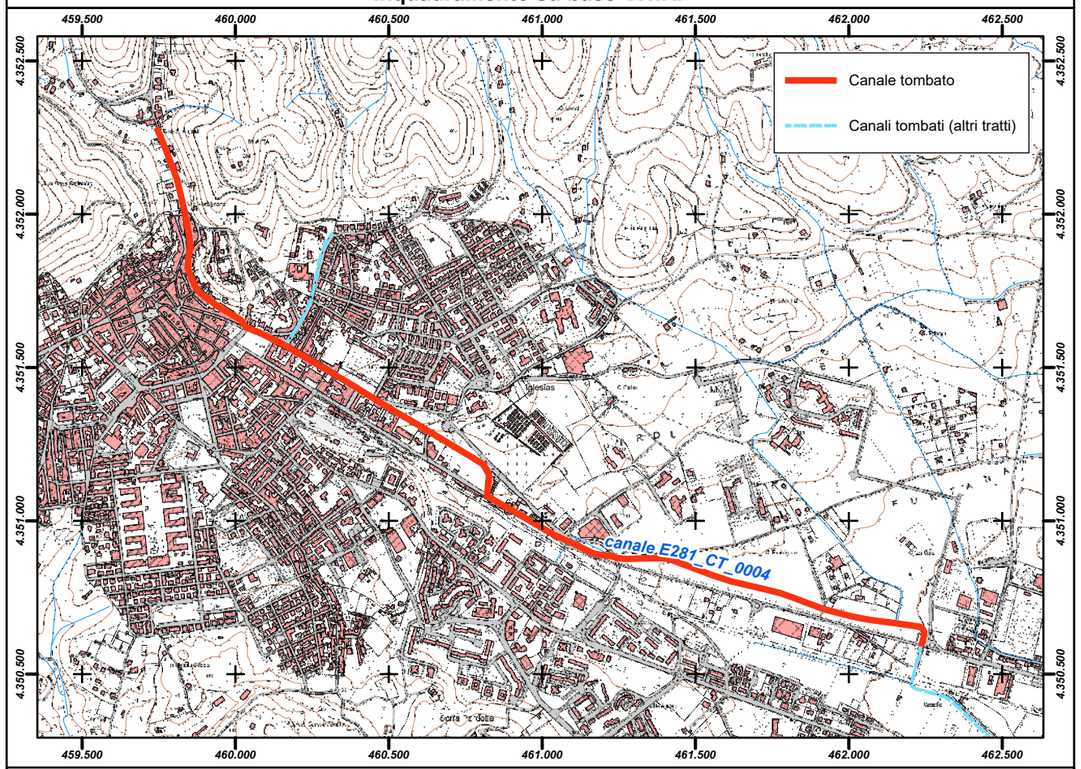

Inquadramento su base ortofoto

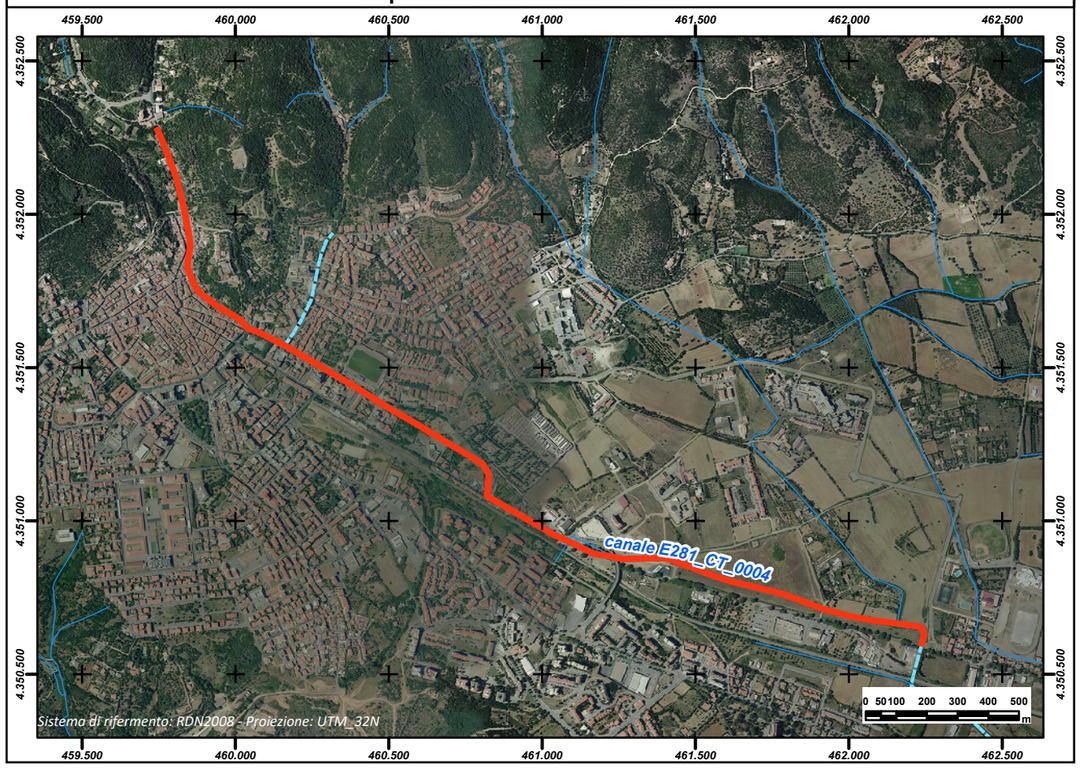

REGIONE AUTÒNOMA DE SARDIGNA
REGIONE AUTONOMA DELLA SARDEGNA

PRESIDÈNTZIA
PRESIDENZA
AUTORITA' DI BACINO REGIONALE DELLA SARDEGNA

Comune	***Iglesias***
Provincia	CA
ID ADIS	CA_E281_006

Dati Generali

Denominazione	
Asta fluviale di riferimento	
Anno di realizzazione	x

Dati principali della struttura

Materiale di realizzazione			
Lunghezza (m)	405,22		
Area del bacino alla sezione di ingresso principale (Km^2)			
Forma della sezione			
Area sez. d'ingresso principale (m^2)		**Area sezione di uscita (m^2)**	
Portata di progetto (m^3/s)		**Eventuale presenza di griglie o caditoie lungo il canale**	

Manutenzione

Stato di manutenzione attuale del canale		**Anno in cui è stata effettuata l'ultima pulizia/manutenzione del canale**	

Note e osservazioni

Inquadramento su base comunale	Inquadramento su base regionale
	

Inquadramento cartografico di dettaglio

Inquadramento su base C.T.R.

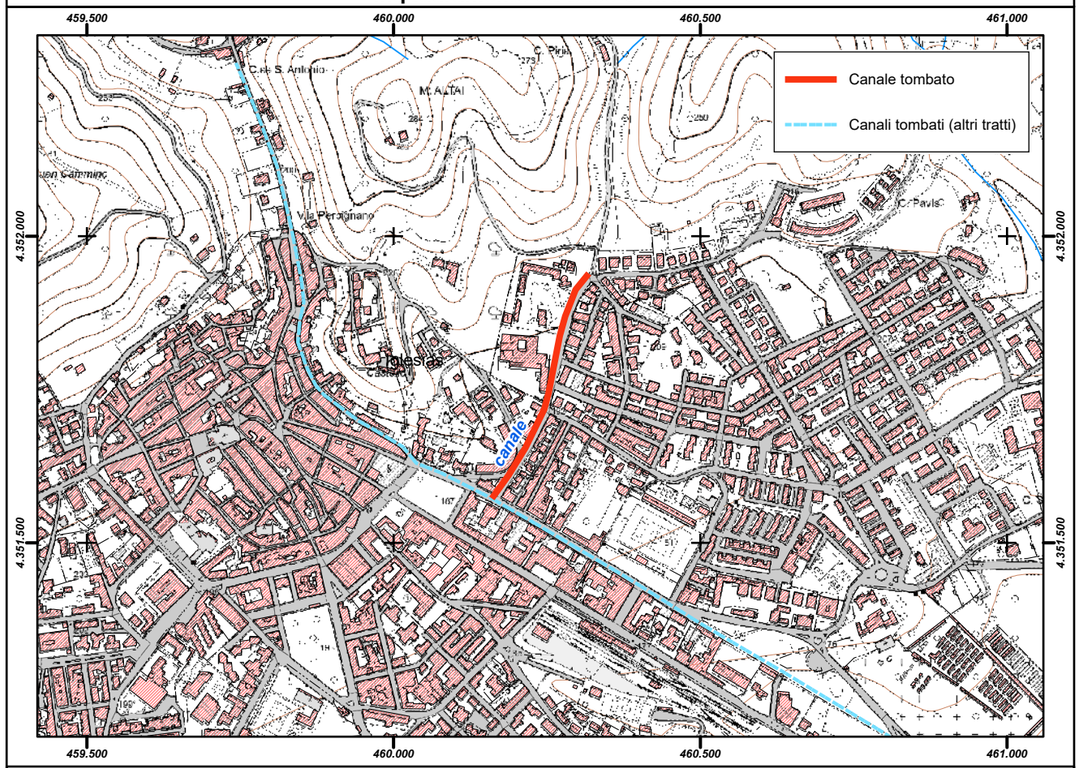

Inquadramento su base ortofoto

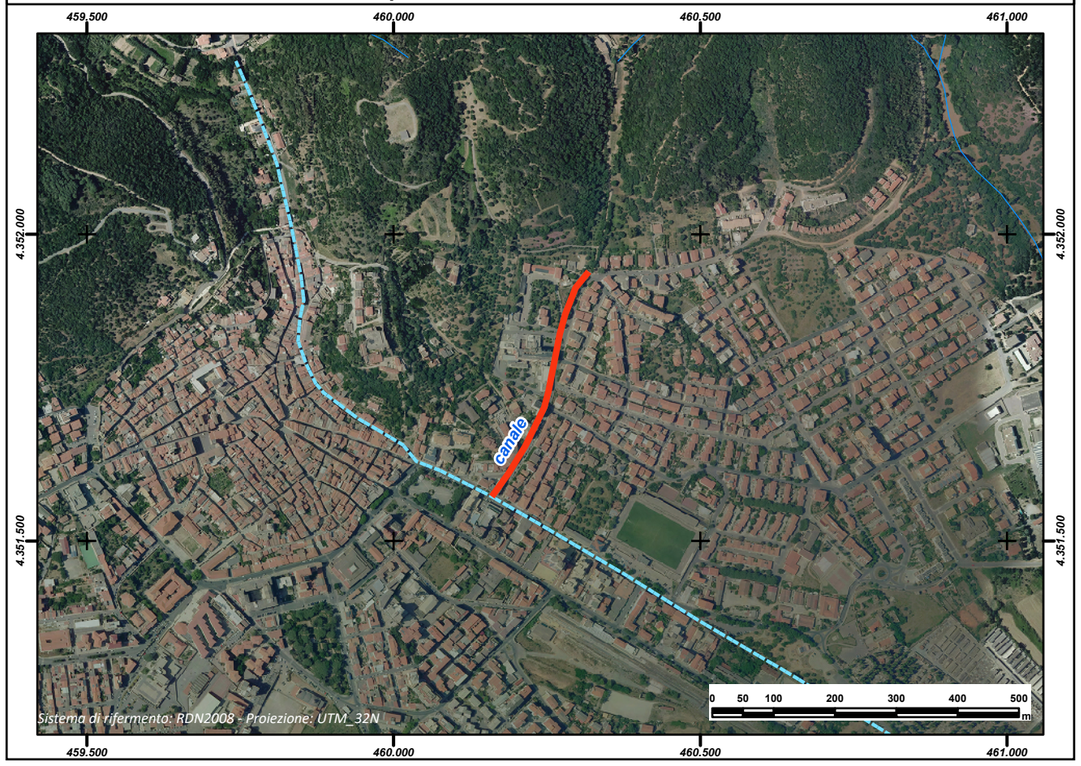

REGIONE AUTÒNOMA DE SARDIGNA
REGIONE AUTONOMA DELLA SARDEGNA

PRESIDÈNTZIA
PRESIDENZA
AUTORITA' DI BACINO REGIONALE DELLA SARDEGNA

Comune	***Iglesias***
Provincia	CA
ID ADIS	CA_E281_007

Dati Generali

Denominazione	
Asta fluviale di riferimento	
Anno di realizzazione	x

Dati principali della struttura

Materiale di realizzazione			
Lunghezza (m)	623,26		
Area del bacino alla sezione di ingresso principale (Km^2)			
Forma della sezione			
Area sez. d'ingresso principale (m^2)		**Area sezione di uscita (m^2)**	
Portata di progetto (m^3/s)		**Eventuale presenza di griglie o caditoie lungo il canale**	

Manutenzione

Stato di manutenzione attuale del canale		**Anno in cui è stata effettuata l'ultima pulizia/manutenzione del canale**	

Note e osservazioni

Inquadramento su base comunale	**Inquadramento su base regionale**
	

Inquadramento cartografico di dettaglio

Inquadramento su base C.T.R.

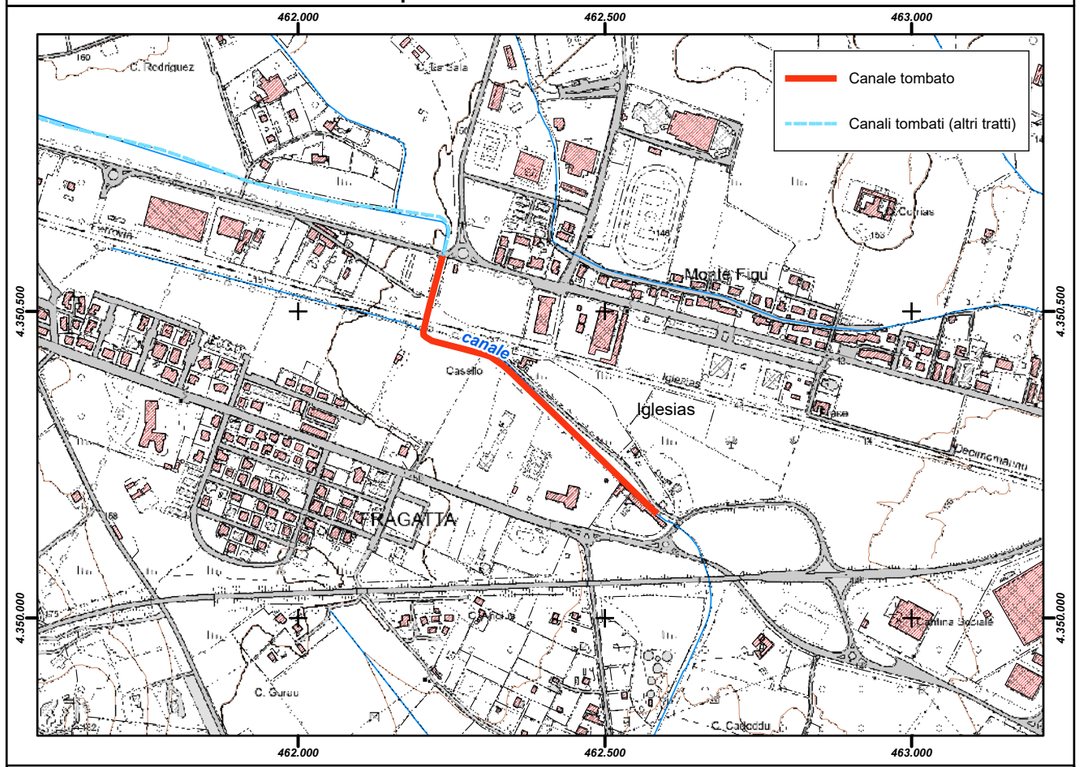

Inquadramento su base ortofoto

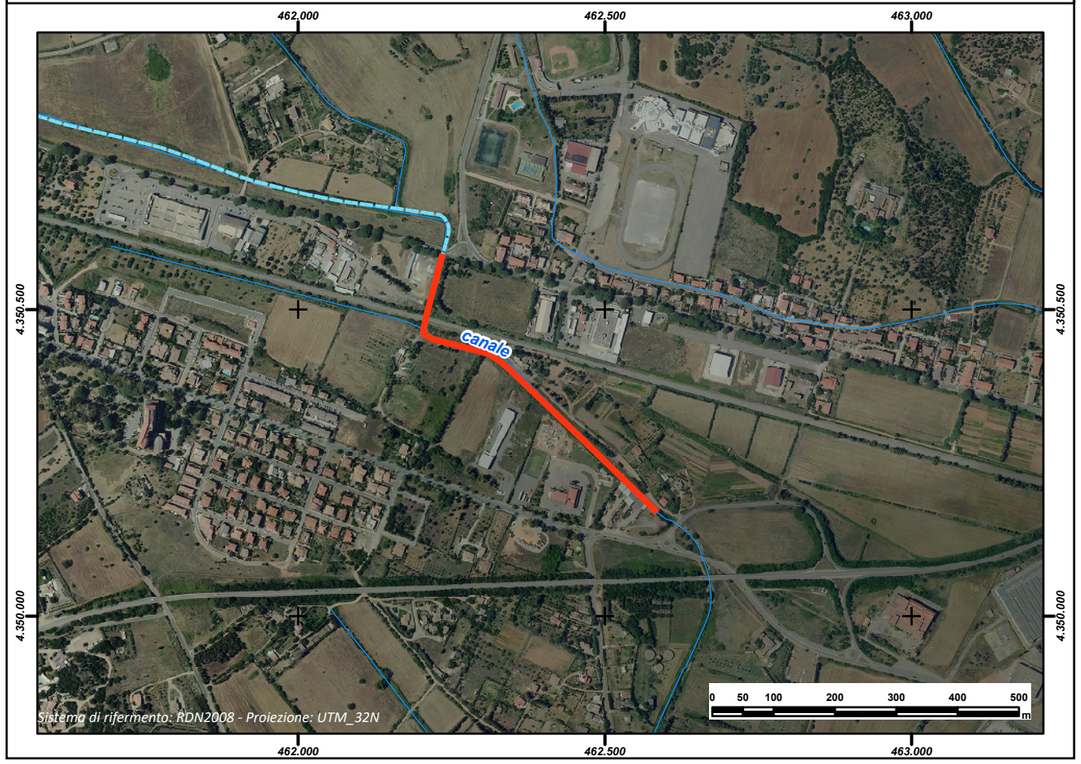

REGIONE AUTÒNOMA DE SARDIGNA
REGIONE AUTONOMA DELLA SARDEGNA

PRESIDÈNTZIA
PRESIDENZA
AUTORITA' DI BACINO REGIONALE DELLA SARDEGNA

Comune	***Iglesias***
Provincia	CA
ID ADIS	CA_E281_008

Dati Generali

Denominazione	**E281_CT_0005**
Asta fluviale di riferimento	CANALE DI MATTOPPA
Anno di realizzazione	n.d.

Dati principali della struttura

Materiale di realizzazione	Calcestruzzo		
Lunghezza (m)	52,34		
Area del bacino alla sezione di ingresso principale (Km^2)	0,97		
Forma della sezione	Rettangolare		
Area sez. d'ingresso principale (m^2)	n.d.	**Area sezione di uscita (m^2)**	0,785
Portata di progetto (m^3/s)	n.d.	**Eventuale presenza di griglie o caditoie lungo il canale**	n.d.

Manutenzione

Stato di manutenzione attuale del canale	n.d.	**Anno in cui è stata effettuata l'ultima pulizia/manutenzione del canale**	n.d.

Note e osservazioni

Per questo canale tombato non sono state portate a termine le verifiche idrauliche di sicurezza perché non erano accessibili le sezioni di monte, dal momento che si trovano in un'area di competenza dell'ente gestore miniera – attualmente l'IGEA.

Inquadramento su base comunale

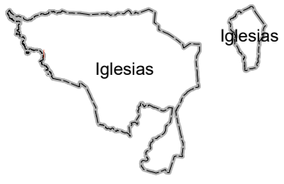

Inquadramento su base regionale



Inquadramento cartografico di dettaglio

Inquadramento su base C.T.R.

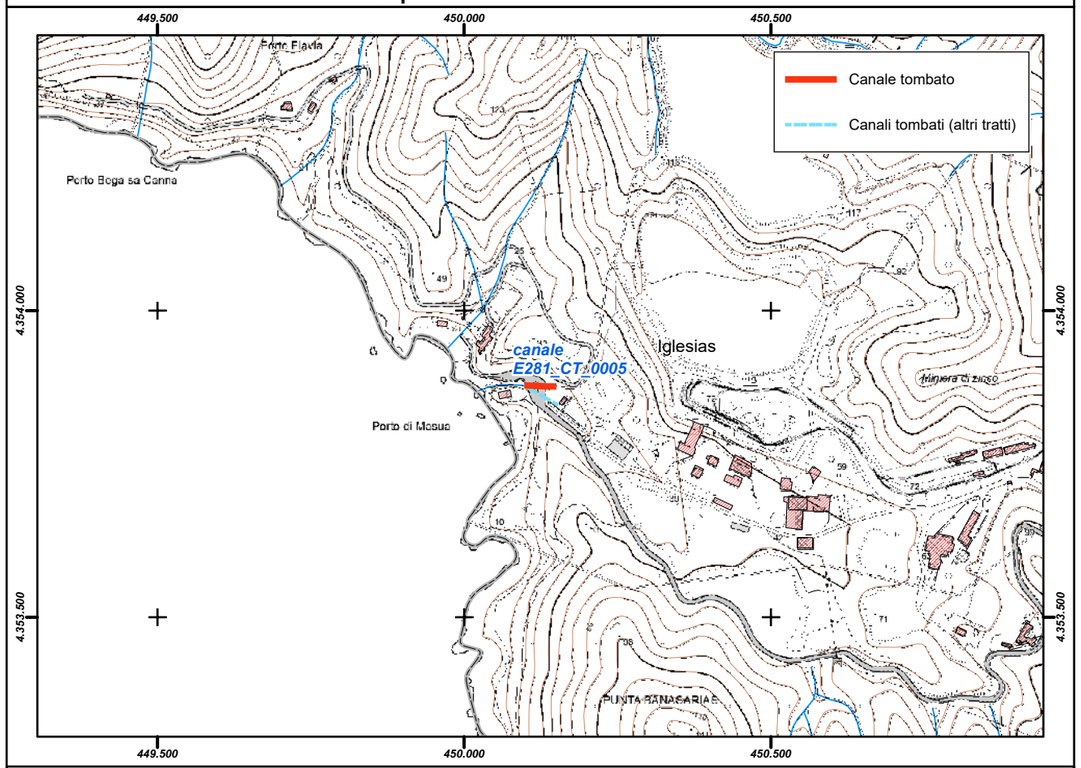

Inquadramento su base ortofoto



REGIONE AUTÒNOMA DE SARDIGNA
REGIONE AUTONOMA DELLA SARDEGNA

PRESIDÈNTZIA
PRESIDENZA
AUTORITA' DI BACINO REGIONALE DELLA SARDEGNA

Comune	***Iglesias***
Provincia	CA
ID ADIS	CA_E281_009

Dati Generali

Denominazione	**E281_CT_0006**
Asta fluviale di riferimento	CANALE DI MATTOPPA
Anno di realizzazione	n.d.

Dati principali della struttura

Materiale di realizzazione	Calcestruzzo		
Lunghezza (m)	61,48		
Area del bacino alla sezione di ingresso principale (Km^2)	5,86		
Forma della sezione	Rettangolare		
Area sez. d'ingresso principale (m^2)	n.d.	**Area sezione di uscita (m^2)**	0,785
Portata di progetto (m^3/s)	n.d.	**Eventuale presenza di griglie o caditoie lungo il canale**	n.d.

Manutenzione

Stato di manutenzione attuale del canale	n.d.	**Anno in cui è stata effettuata l'ultima pulizia/manutenzione del canale**	n.d.

Note e osservazioni

Per questo canale tombato non sono state portate a termine le verifiche idrauliche di sicurezza perché non erano accessibili le sezioni di monte, dal momento che si trovano in un'area di competenza dell'ente gestore miniera – attualmente l'IGEA.

Inquadramento su base comunale

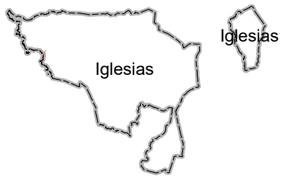

Inquadramento su base regionale



Inquadramento cartografico di dettaglio

Inquadramento su base C.T.R.

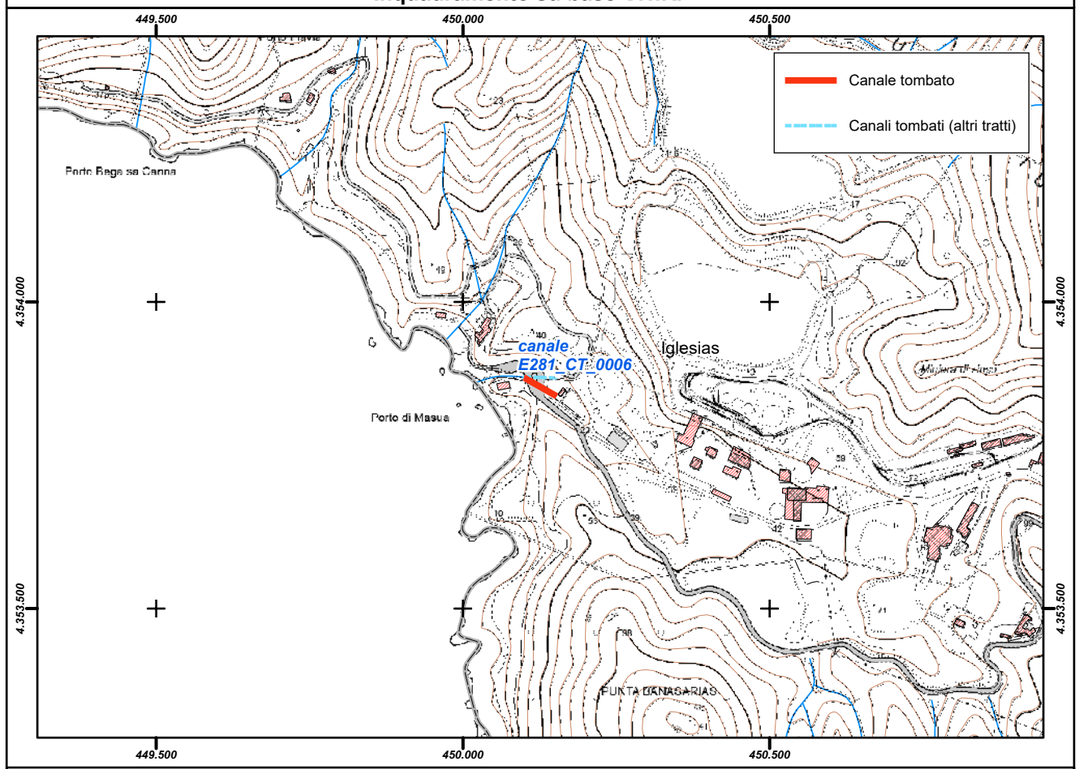

Inquadramento su base ortofoto



REGIONE AUTÒNOMA DE SARDIGNA
REGIONE AUTONOMA DELLA SARDEGNA

PRESIDÈNTZIA
PRESIDENZA
AUTORITA' DI BACINO REGIONALE DELLA SARDEGNA

Comune	***Ilbono***
Provincia	NU
ID ADIS	NU_ E283_ 001B

Dati Generali

Denominazione	**Bau Carrus (tratto 2)**
Asta fluviale di riferimento	Rio Giralecce
Anno di realizzazione	Anni 90

Dati principali della struttura

Materiale di realizzazione	CLS armato		
Lunghezza (m)	104,46		
Area del bacino alla sezione di ingresso principale (Km^2)	n.d.		
Forma della sezione	Rettangolare		
Area sez. d'ingresso principale (m^2)	10,00	**Area sezione di uscita (m^2)**	10,00
Portata di progetto (m^3/s)	n.d.	**Eventuale presenza di griglie o caditoie lungo il canale**	Si

Manutenzione

Stato di manutenzione attuale del canale	Medio	**Anno in cui è stata effettuata l'ultima pulizia/manutenzione del canale**	n.d.

Note e osservazioni

Inquadramento su base comunale	Inquadramento su base regionale
	

Inquadramento cartografico di dettaglio

Inquadramento su base C.T.R.

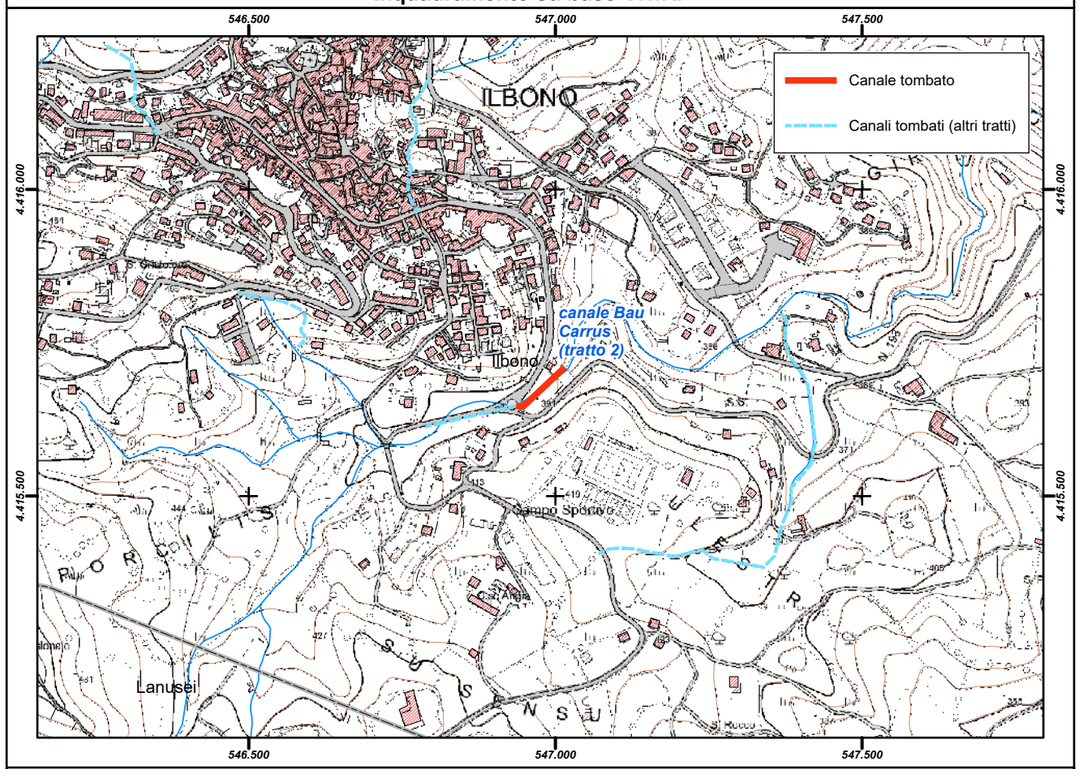

Inquadramento su base ortofoto

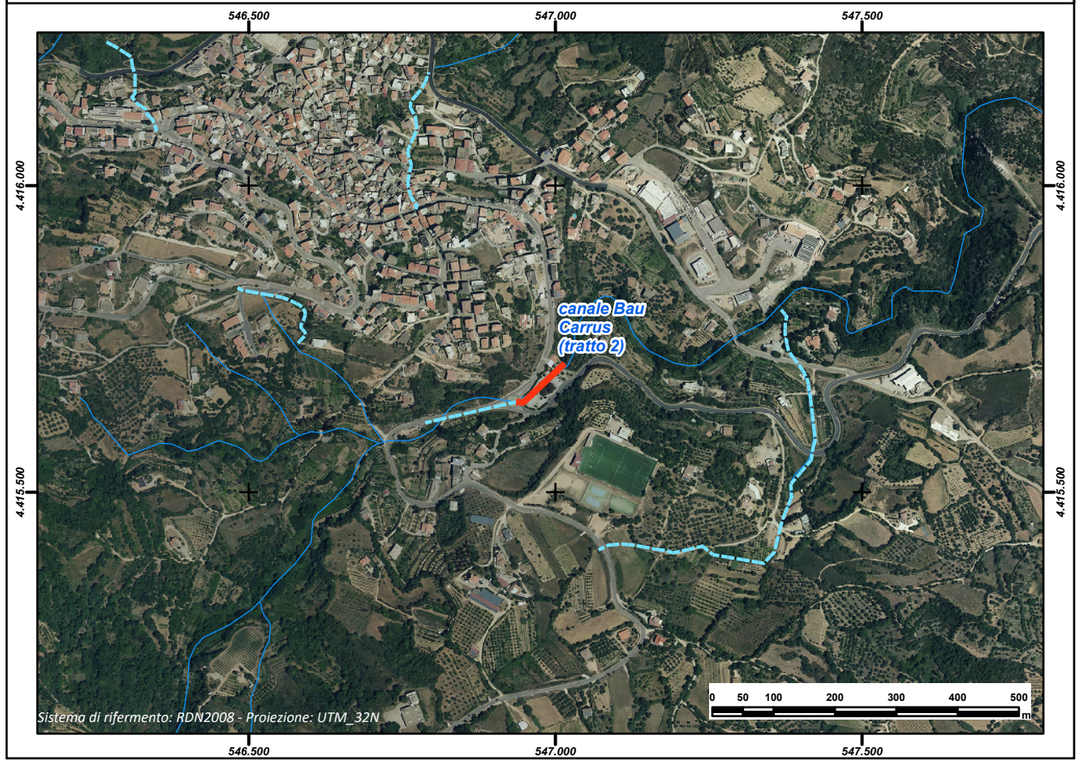

REGIONE AUTÒNOMA DE SARDIGNA
REGIONE AUTONOMA DELLA SARDEGNA

PRESIDÈNTZIA
PRESIDENZA
AUTORITA' DI BACINO REGIONALE DELLA SARDEGNA

Comune	***Ilbono***
Provincia	NU
ID ADIS	NU_ E283_ 001A

Dati Generali

Denominazione	**Bau Carrus (tratto 1)**
Asta fluviale di riferimento	Rio Giralecce - Porcilis
Anno di realizzazione	2004

Dati principali della struttura

Materiale di realizzazione	CLS armato		
Lunghezza (m)	151,95		
Area del bacino alla sezione di ingresso principale (Km^2)	n.d.		
Forma della sezione	Rettangolare		
Area sez. d'ingresso principale (m^2)	13,50	**Area sezione di uscita (m^2)**	13,50
Portata di progetto (m^3/s)	107,19	**Eventuale presenza di griglie o caditoie lungo il canale**	No

Manutenzione

Stato di manutenzione attuale del canale	Medio	**Anno in cui è stata effettuata l'ultima pulizia/manutenzione del canale**	2008

Note e osservazioni

Inquadramento su base comunale	Inquadramento su base regionale
	

Inquadramento cartografico di dettaglio

Inquadramento su base C.T.R.

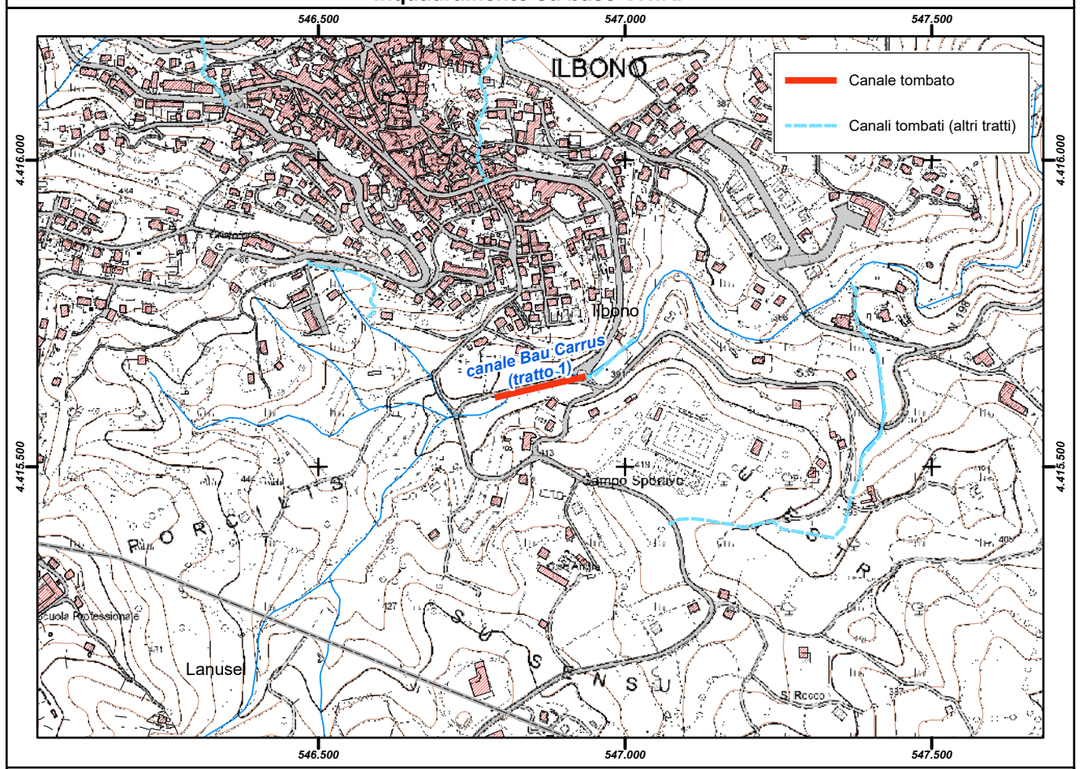

Inquadramento su base ortofoto

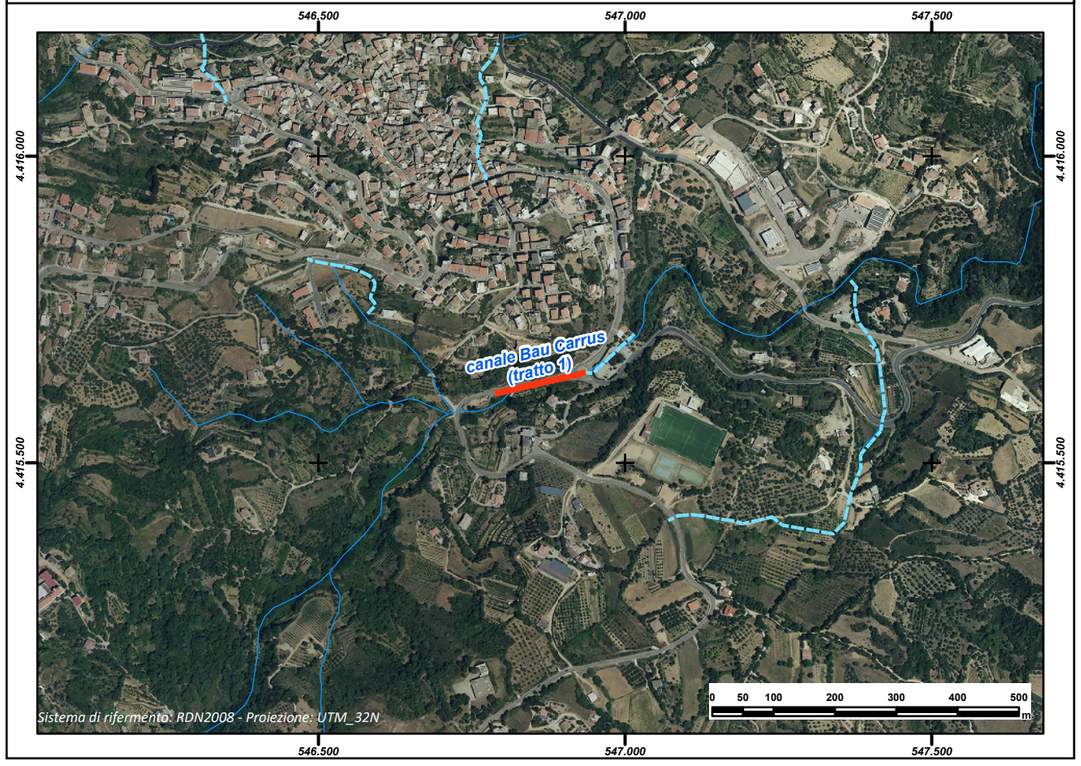

REGIONE AUTÒNOMA DE SARDIGNA
REGIONE AUTONOMA DELLA SARDEGNA

PRESIDÈNTZIA
PRESIDENZA
AUTORITA' DI BACINO REGIONALE DELLA SARDEGNA

Comune	***Ilbono***
Provincia	NU
ID ADIS	NU_ E283_ 002A

Dati Generali

Denominazione	**Sulacciu 1**
Asta fluviale di riferimento	n.d.
Anno di realizzazione	1996-2004

Dati principali della struttura

Materiale di realizzazione	Calcestruzzo		
Lunghezza (m)	179,81		
Area del bacino alla sezione di ingresso principale (Km^2)	n.d.		
Forma della sezione	Circolare		
Area sez. d'ingresso principale (m^2)	0,50	**Area sezione di uscita (m^2)**	0,50
Portata di progetto (m^3/s)	n.d.	**Eventuale presenza di griglie o caditoie lungo il canale**	No

Manutenzione

Stato di manutenzione attuale del canale	Medio	**Anno in cui è stata effettuata l'ultima pulizia/manutenzione del canale**	2004

Note e osservazioni

Inquadramento su base comunale	**Inquadramento su base regionale**
	

Inquadramento cartografico di dettaglio

Inquadramento su base C.T.R.

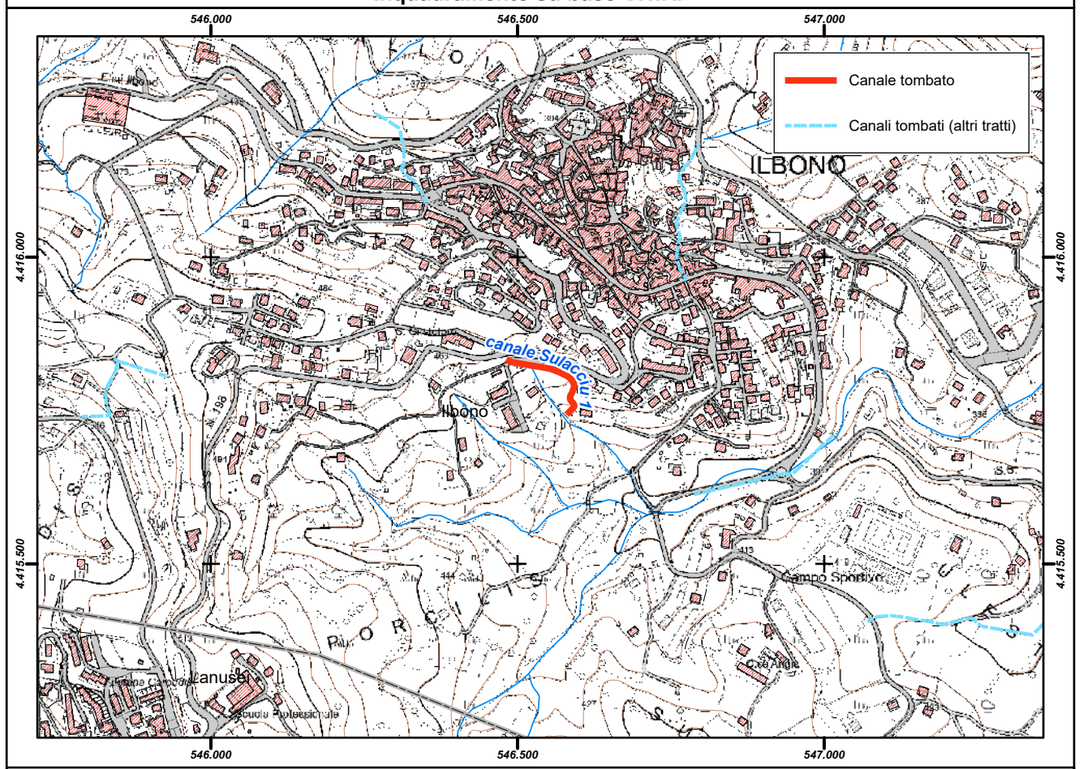

Inquadramento su base ortofoto

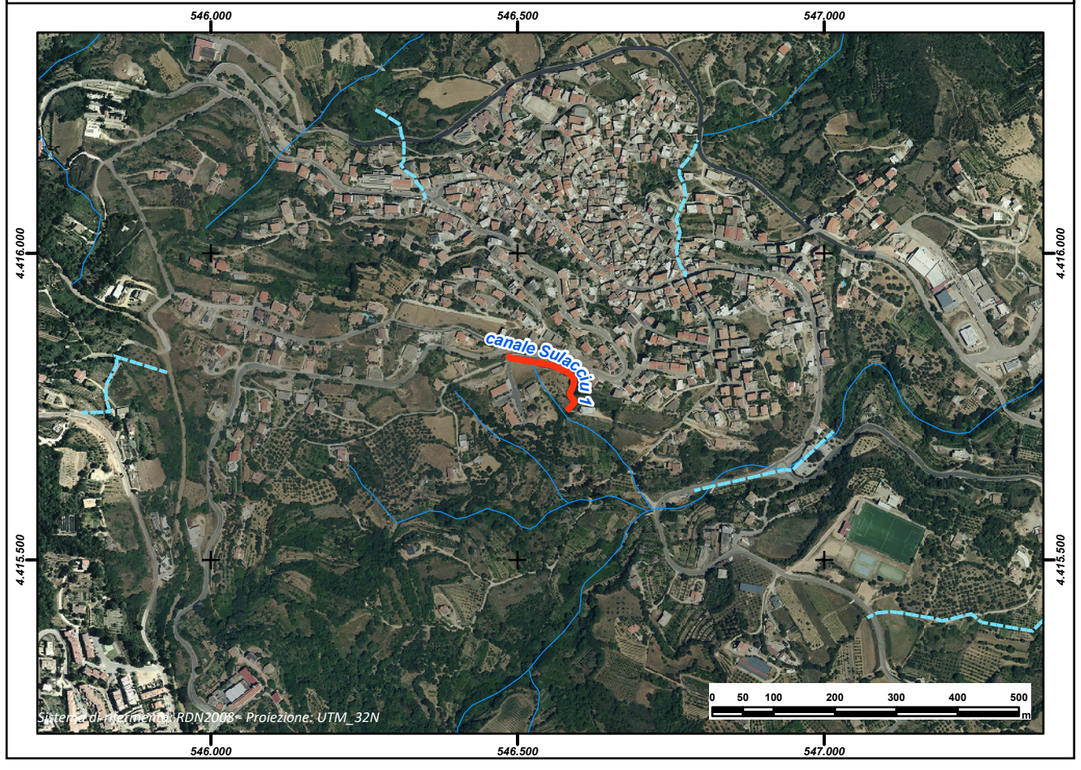

REGIONE AUTÒNOMA DE SARDIGNA
REGIONE AUTONOMA DELLA SARDEGNA

PRESIDÈNTZIA
PRESIDENZA
AUTORITA' DI BACINO REGIONALE DELLA SARDEGNA

Comune	***Ilbono***
Provincia	NU
ID ADIS	NU_ E283_ 002B

Dati Generali

Denominazione	**Sulacciu 2**		
Asta fluviale di riferimento	n.d.		
Anno di realizzazione	2004		

Dati principali della struttura

Materiale di realizzazione	CLS armato e Tubo CLS		
Lunghezza (m)	227,86		
Area del bacino alla sezione di ingresso principale (Km^2)	n.d.		
Forma della sezione	Rettangolare; Circolare		
Area sez. d'ingresso principale (m^2)	0,79	**Area sezione di uscita (m^2)**	0,79
Portata di progetto (m^3/s)	n.d.	**Eventuale presenza di griglie o caditoie lungo il canale**	No

Manutenzione

Stato di manutenzione attuale del canale	Medio	**Anno in cui è stata effettuata l'ultima pulizia/manutenzione del canale**	2004

Note e osservazioni

Inquadramento su base comunale	**Inquadramento su base regionale**
	

Inquadramento cartografico di dettaglio

Inquadramento su base C.T.R.

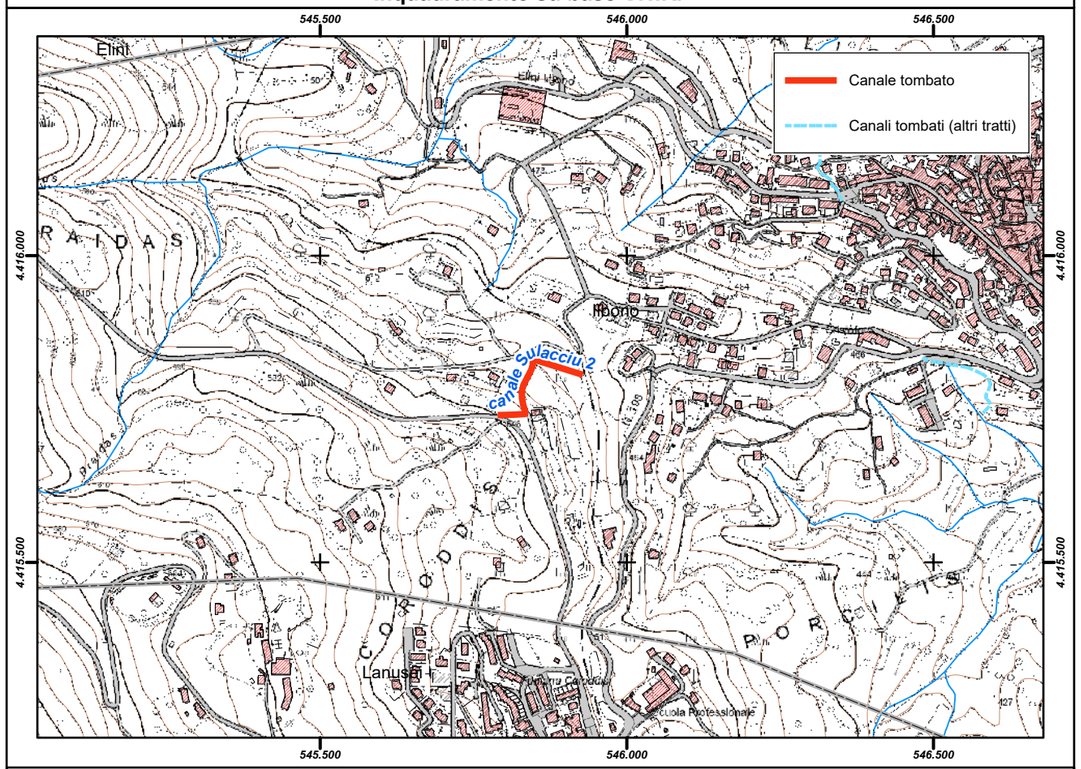

Inquadramento su base ortofoto

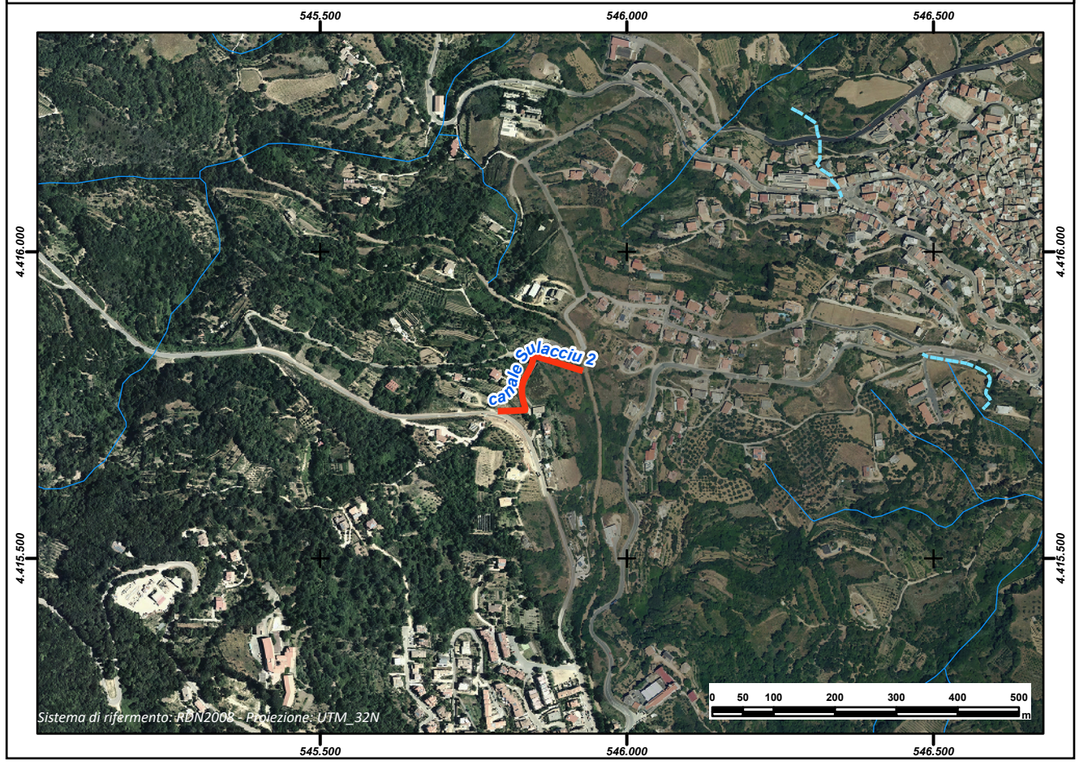

REGIONE AUTÒNOMA DE SARDIGNA
REGIONE AUTONOMA DELLA SARDEGNA

PRESIDÈNTZIA
PRESIDENZA
AUTORITA' DI BACINO REGIONALE DELLA SARDEGNA

Comune	***Ilbono***
Provincia	NU
ID ADIS	NU_ E283_ 003B

Dati Generali

Denominazione	**Ulestri 2**
Asta fluviale di riferimento	Rio Giralecce
Anno di realizzazione	1994

Dati principali della struttura

Materiale di realizzazione	Tubazione CLS		
Lunghezza (m)	536,31		
Area del bacino alla sezione di ingresso principale (Km^2)	n.d.		
Forma della sezione	Circolare; Rettangolare		
Area sez. d'ingresso principale (m^2)	0,79	**Area sezione di uscita (m^2)**	0,79
Portata di progetto (m^3/s)	n.d.	**Eventuale presenza di griglie o caditoie lungo il canale**	No

Manutenzione

Stato di manutenzione attuale del canale	Medio	**Anno in cui è stata effettuata l'ultima pulizia/manutenzione del canale**	2004

Note e osservazioni

Inquadramento su base comunale	Inquadramento su base regionale
	

Inquadramento cartografico di dettaglio

Inquadramento su base C.T.R.

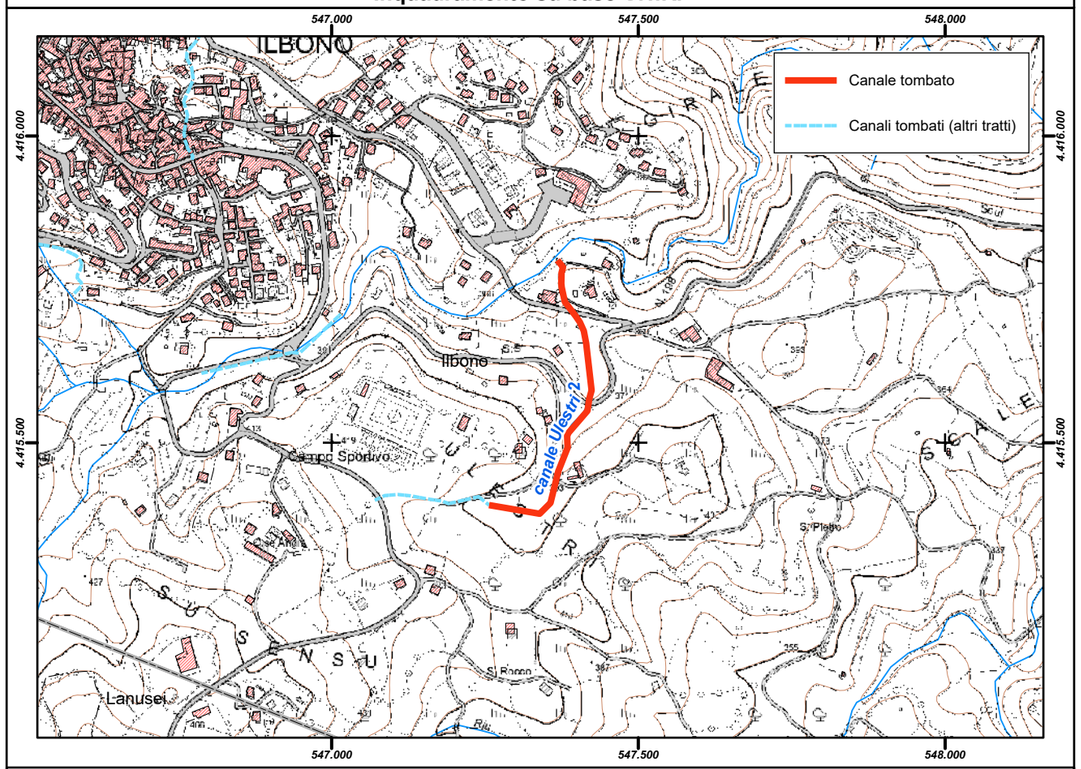

Inquadramento su base ortofoto

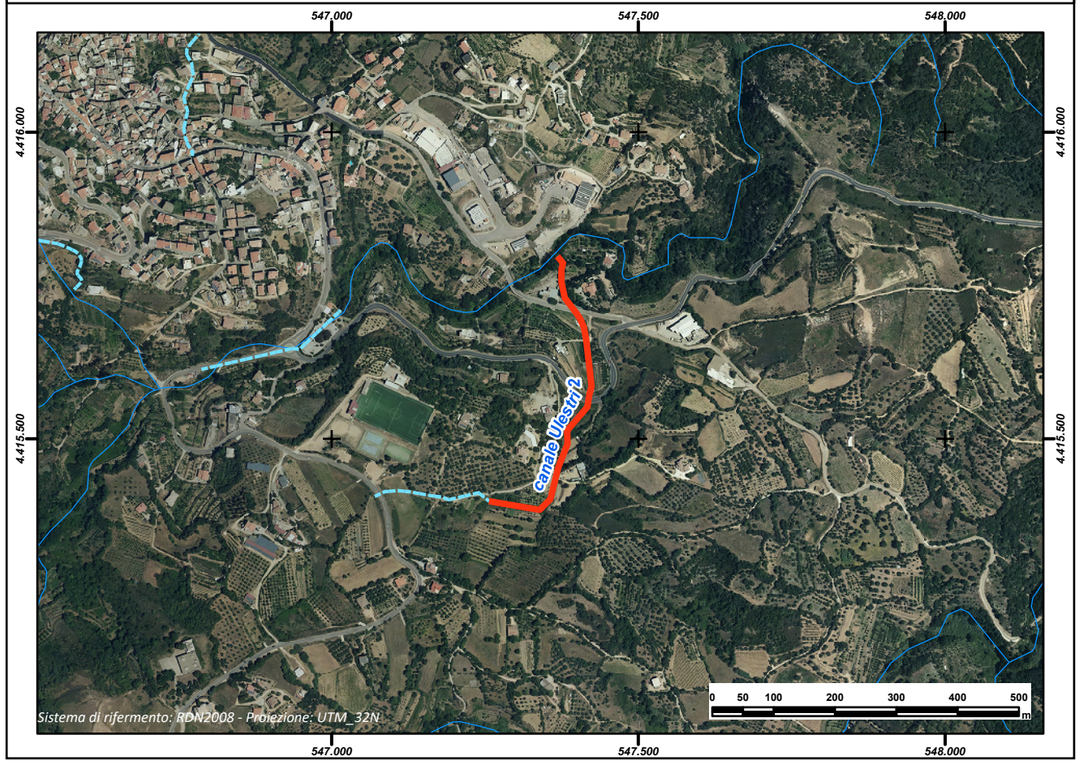

REGIONE AUTÒNOMA DE SARDIGNA
REGIONE AUTONOMA DELLA SARDEGNA

PRESIDÈNTZIA
PRESIDENZA
AUTORITA' DI BACINO REGIONALE DELLA SARDEGNA

Comune	***Ilbono***
Provincia	NU
ID ADIS	NU_ E283_ 003A

Dati Generali

Denominazione	**Ulestri 1**
Asta fluviale di riferimento	Rio Giralecce
Anno di realizzazione	2004

Dati principali della struttura

Materiale di realizzazione	Calcestruzzo		
Lunghezza (m)	195,62		
Area del bacino alla sezione di ingresso principale (Km^2)	n.d.		
Forma della sezione	Circolare		
Area sez. d'ingresso principale (m^2)	0,79	**Area sezione di uscita (m^2)**	0,79
Portata di progetto (m^3/s)	n.d.	**Eventuale presenza di griglie o caditoie lungo il canale**	No

Manutenzione

Stato di manutenzione attuale del canale	Medio	**Anno in cui è stata effettuata l'ultima pulizia/manutenzione del canale**	2004

Note e osservazioni

Inquadramento su base comunale	Inquadramento su base regionale
	

Inquadramento cartografico di dettaglio

Inquadramento su base C.T.R.

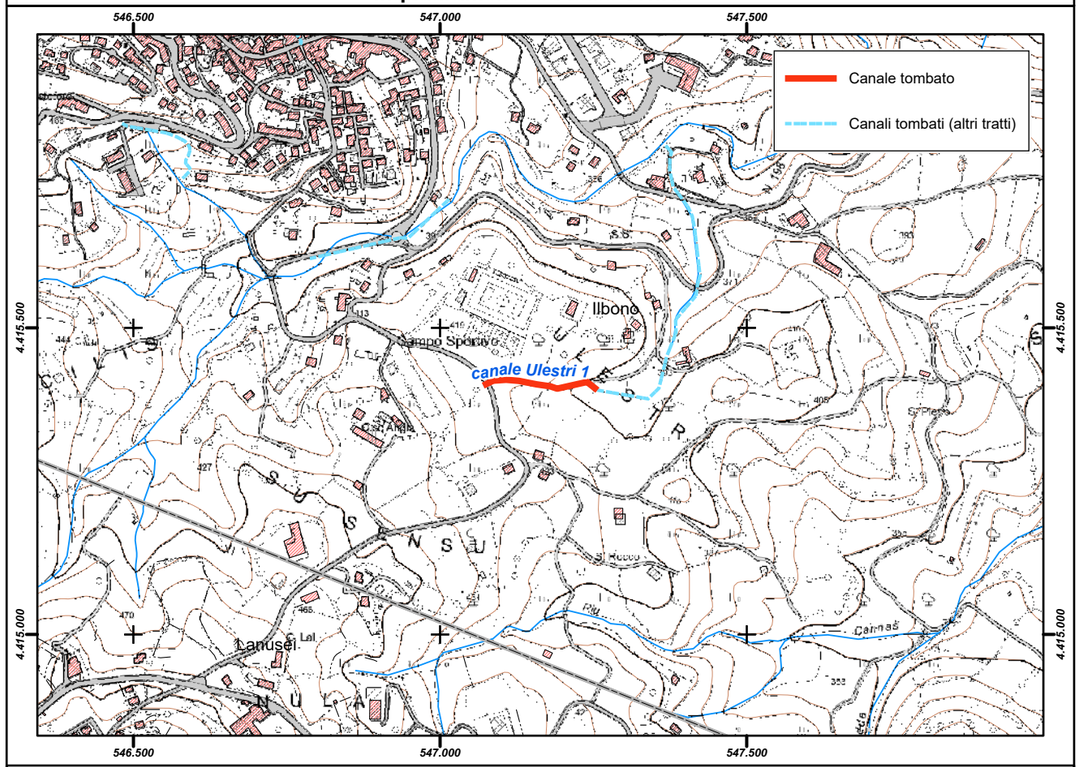

Inquadramento su base ortofoto

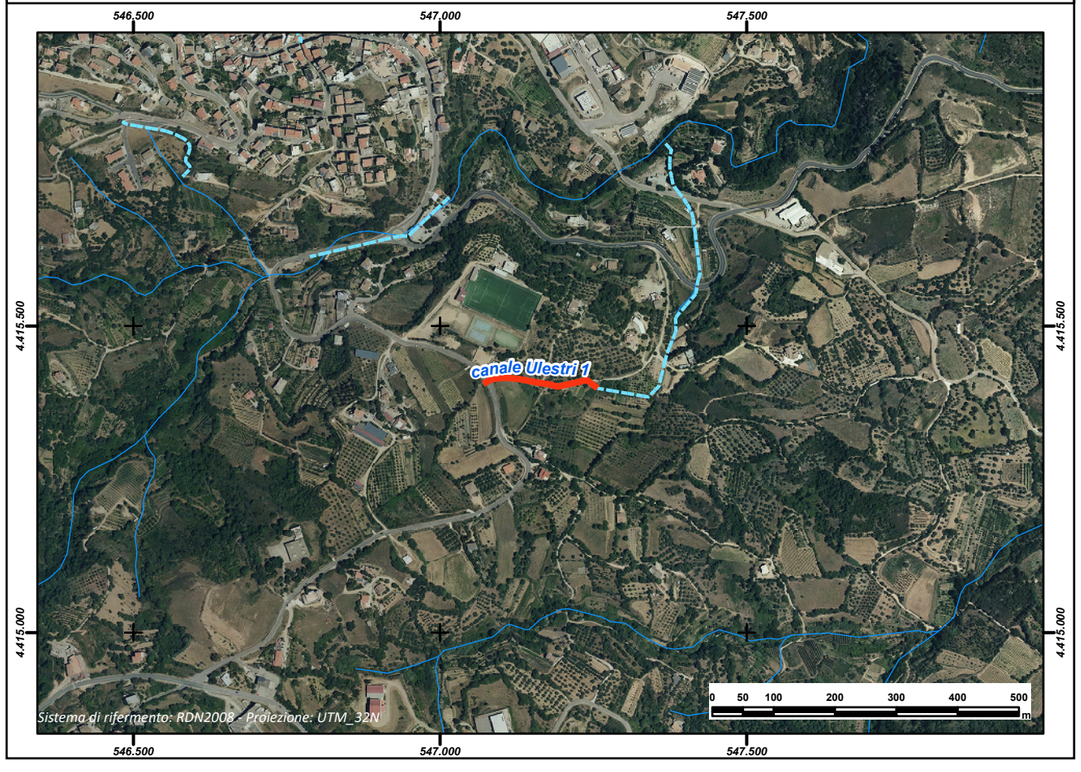

REGIONE AUTÒNOMA DE SARDIGNA
REGIONE AUTONOMA DELLA SARDEGNA

PRESIDÈNTZIA
PRESIDENZA
AUTORITA' DI BACINO REGIONALE DELLA SARDEGNA

Comune	***Ilbono***
Provincia	NU
ID ADIS	NU_ E283_ 004

Dati Generali

Denominazione	**Elini - Circonvallazione**
Asta fluviale di riferimento	n.d.
Anno di realizzazione	n.d.

Dati principali della struttura

Materiale di realizzazione	Calcestruzzo		
Lunghezza (m)	188,60		
Area del bacino alla sezione di ingresso principale (Km^2)	n.d.		
Forma della sezione	Circolare		
Area sez. d'ingresso principale (m^2)	0,28	**Area sezione di uscita (m^2)**	0,28
Portata di progetto (m^3/s)	n.d.	**Eventuale presenza di griglie o caditoie lungo il canale**	No

Manutenzione

Stato di manutenzione attuale del canale	Medio	**Anno in cui è stata effettuata l'ultima pulizia/manutenzione del canale**	n.d.

Note e osservazioni

Inquadramento su base comunale	**Inquadramento su base regionale**
	

Inquadramento cartografico di dettaglio

Inquadramento su base C.T.R.

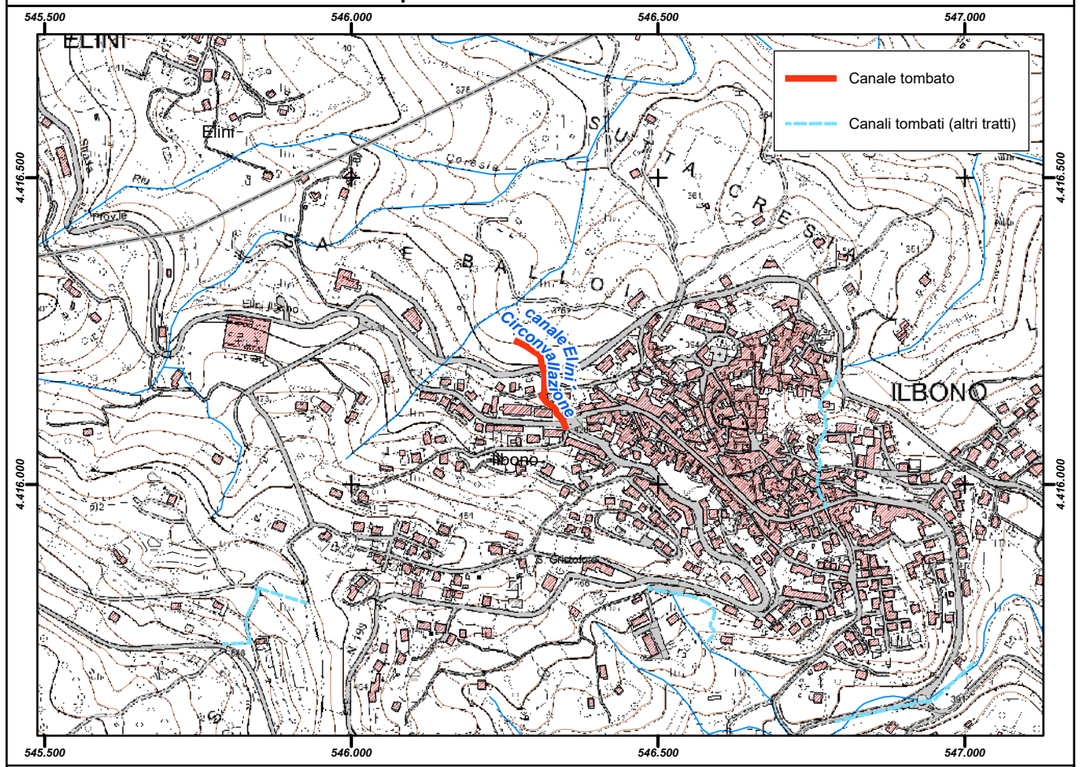

Inquadramento su base ortofoto

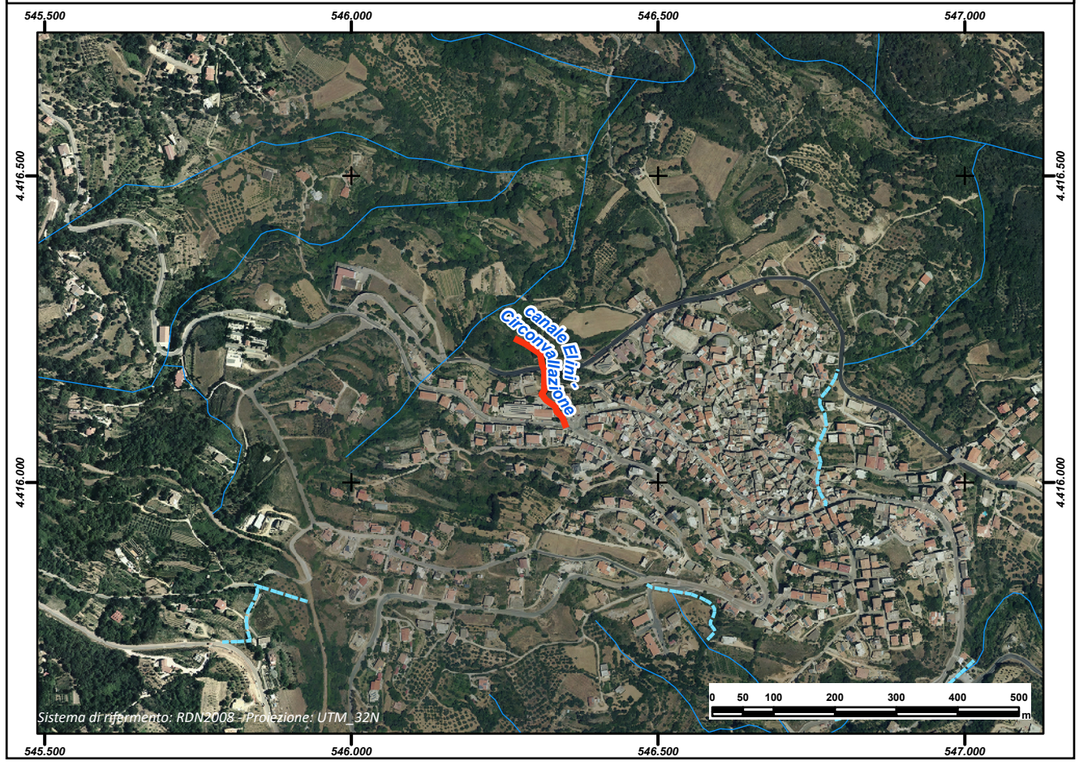

REGIONE AUTÒNOMA DE SARDIGNA
REGIONE AUTONOMA DELLA SARDEGNA

PRESIDÈNTZIA
PRESIDENZA
AUTORITA' DI BACINO REGIONALE DELLA SARDEGNA

Comune	***Ilbono***
Provincia	NU
ID ADIS	NU_ E283_ 005

Dati Generali

Denominazione	**Via Ulestri - Circonvallazione**
Asta fluviale di riferimento	n.d.
Anno di realizzazione	n.d.

Dati principali della struttura

Materiale di realizzazione	Calcestruzzo		
Lunghezza (m)	242,61		
Area del bacino alla sezione di ingresso principale (Km^2)	n.d.		
Forma della sezione	Circolare		
Area sez. d'ingresso principale (m^2)	0,28	**Area sezione di uscita (m^2)**	0,28
Portata di progetto (m^3/s)	n.d.	**Eventuale presenza di griglie o caditoie lungo il canale**	Si

Manutenzione

Stato di manutenzione attuale del canale	Medio	**Anno in cui è stata effettuata l'ultima pulizia/manutenzione del canale**	n.d.

Note e osservazioni

Inquadramento su base comunale	**Inquadramento su base regionale**
	

Inquadramento cartografico di dettaglio

Inquadramento su base C.T.R.

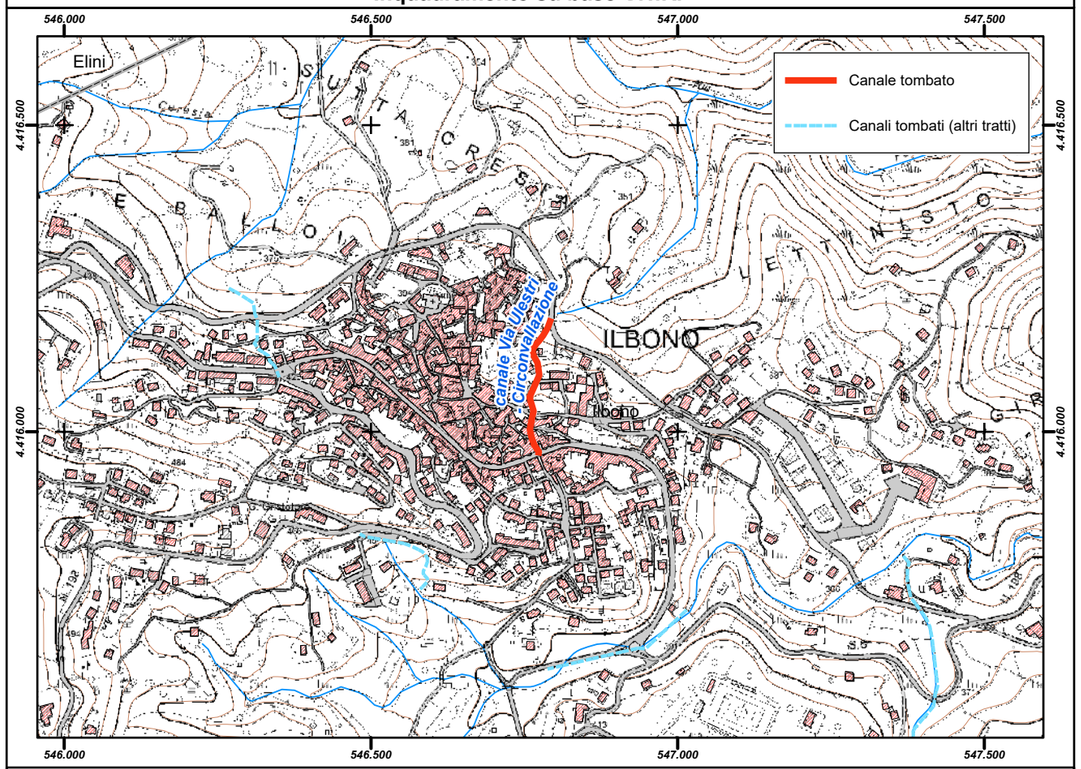

Inquadramento su base ortofoto

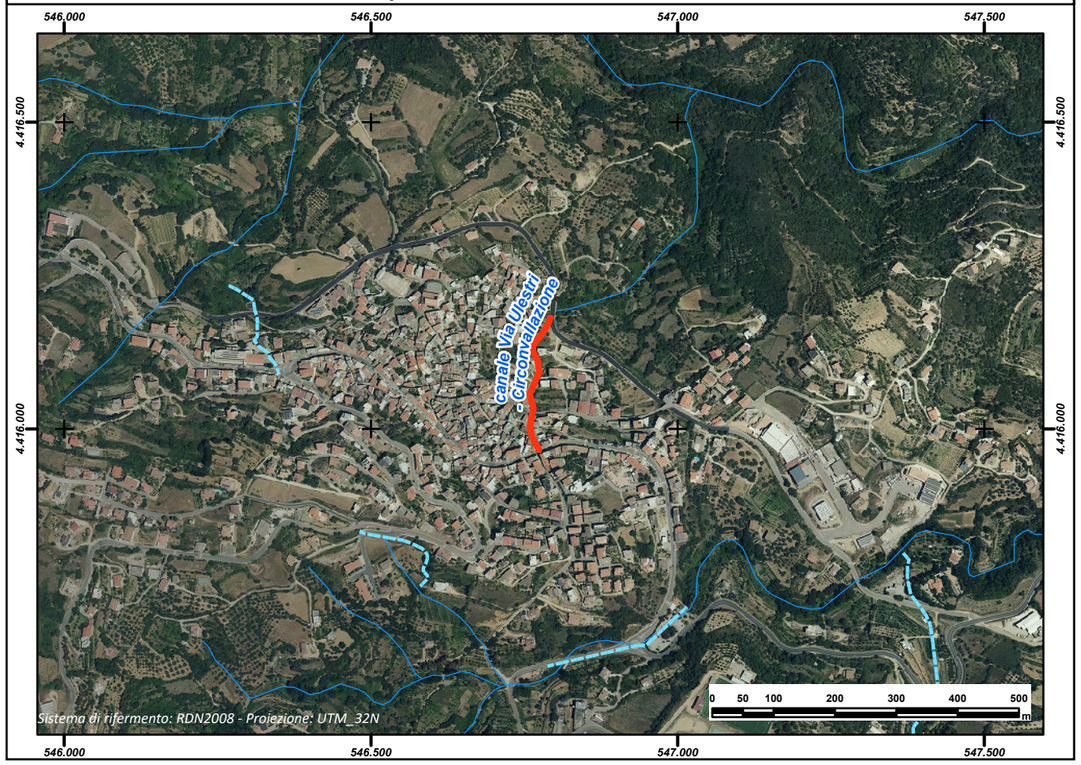

REGIONE AUTÒNOMA DE SARDIGNA
REGIONE AUTONOMA DELLA SARDEGNA

PRESIDÈNTZIA
PRESIDENZA
AUTORITA' DI BACINO REGIONALE DELLA SARDEGNA

Comune	***Illorai***
Provincia	SS
ID ADIS	SS_ E285_ 001

Dati Generali

Denominazione	**Centro Abitato - Musuri**
Asta fluviale di riferimento	n.d.
Anno di realizzazione	1955

Dati principali della struttura

Materiale di realizzazione	I° Tratto Muratura in pietrame; II° TRATTO CLS Armato		
Lunghezza (m)	952,91		
Area del bacino alla sezione di ingresso principale (Km^2)	0,50		
Forma della sezione	Rettangolare; Trapezia		
Area sez. d'ingresso principale (m^2)	2,11	**Area sezione di uscita (m^2)**	1,92
Portata di progetto (m^3/s)	n.d.	**Eventuale presenza di griglie o caditoie lungo il canale**	Si

Manutenzione

Stato di manutenzione attuale del canale	Scarso	**Anno in cui è stata effettuata l'ultima pulizia/manutenzione del canale**	N.D.

Note e osservazioni

Progetto preliminare già trasmesso alla RAS- "Ordinanza n. 478/12 del 14.12.2012 - avvalimento del Comune di Illorai e dellAss.to dei Lavori Pubblici RAS per l'esecuzione dell'intervento SS014A/10 - Comune di Illorai - Opere di consolidamento nell'abitato CUP J23B10000710001- Attuazione accordo di programma tra Min. Amb. e RAS finalizzato alla programmazione ed al finanziamento di interventi urgenti e prioritari per la mitigazione del rischio idrogeologico

Inquadramento su base comunale



Inquadramento su base regionale



Inquadramento cartografico di dettaglio

Inquadramento su base C.T.R.

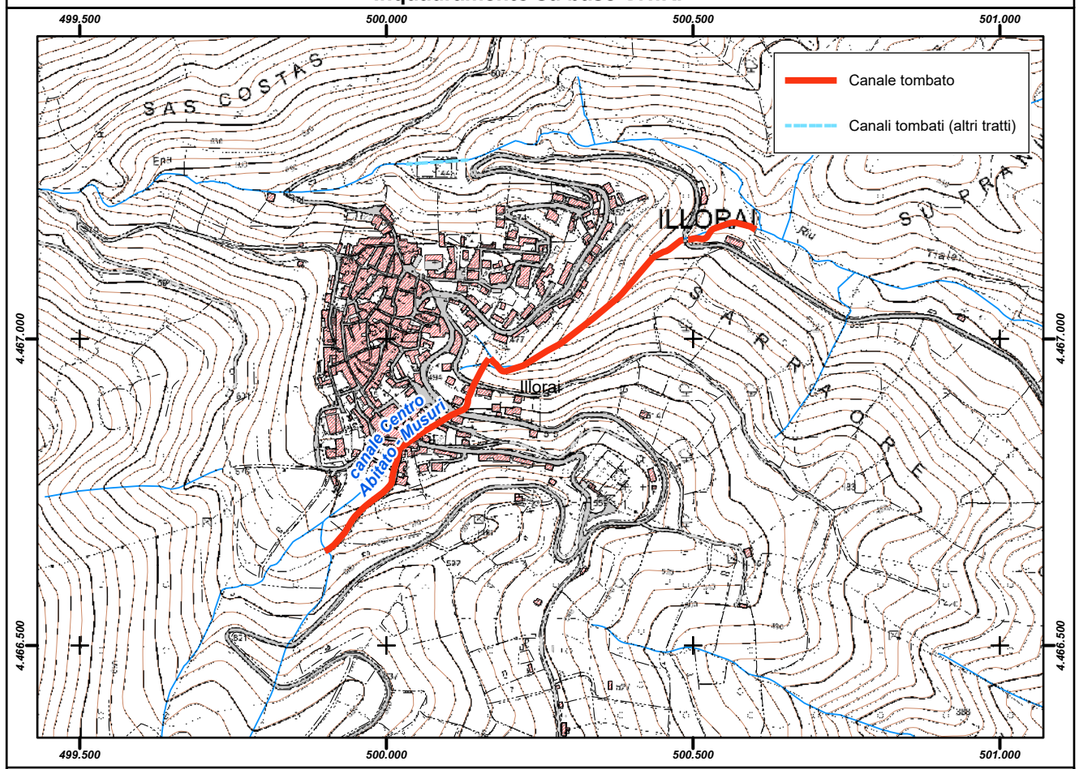

Inquadramento su base ortofoto

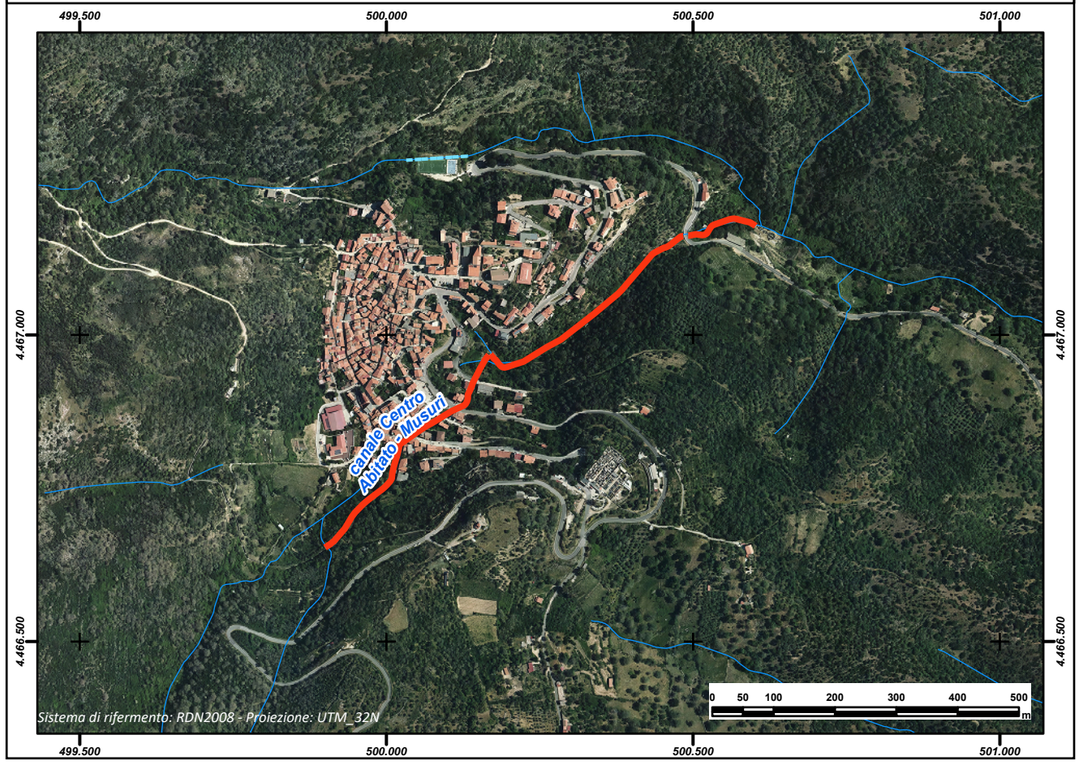

REGIONE AUTÒNOMA DE SARDIGNA
REGIONE AUTONOMA DELLA SARDEGNA

PRESIDÈNTZIA
PRESIDENZA
AUTORITA' DI BACINO REGIONALE DELLA SARDEGNA

Comune	***Illorai***
Provincia	SS
ID ADIS	SS_ E285_ 002

Dati Generali

Denominazione	**Sa Picca**
Asta fluviale di riferimento	Rio Tialei
Anno di realizzazione	1978

Dati principali della struttura

Materiale di realizzazione	2 Tubazioni in C.A.		
Lunghezza (m)	101,39		
Area del bacino alla sezione di ingresso principale (Km^2)	n.d.		
Forma della sezione	Circolare		
Area sez. d'ingresso principale (m^2)	1,57	**Area sezione di uscita (m^2)**	1,57
Portata di progetto (m^3/s)	n.d.	**Eventuale presenza di griglie o caditoie lungo il canale**	No

Manutenzione

Stato di manutenzione attuale del canale	Medio	**Anno in cui è stata effettuata l'ultima pulizia/manutenzione del canale**	2014

Note e osservazioni

Inquadramento su base comunale	Inquadramento su base regionale
	

Inquadramento cartografico di dettaglio

Inquadramento su base C.T.R.

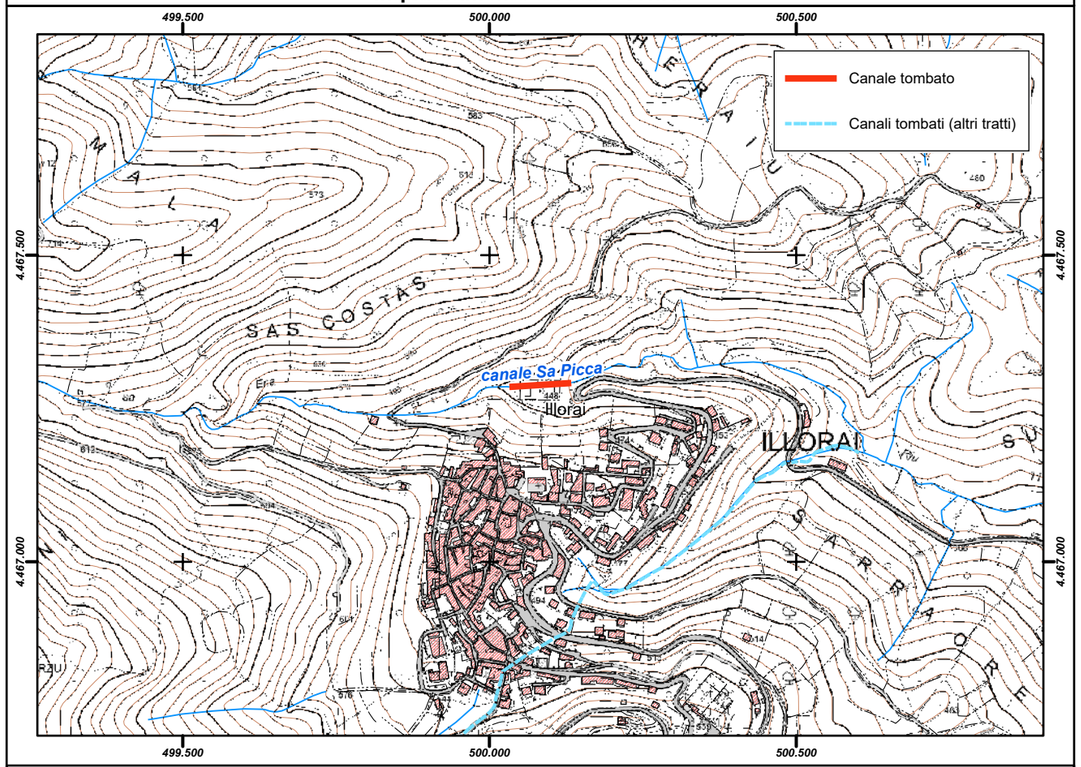

Inquadramento su base ortofoto

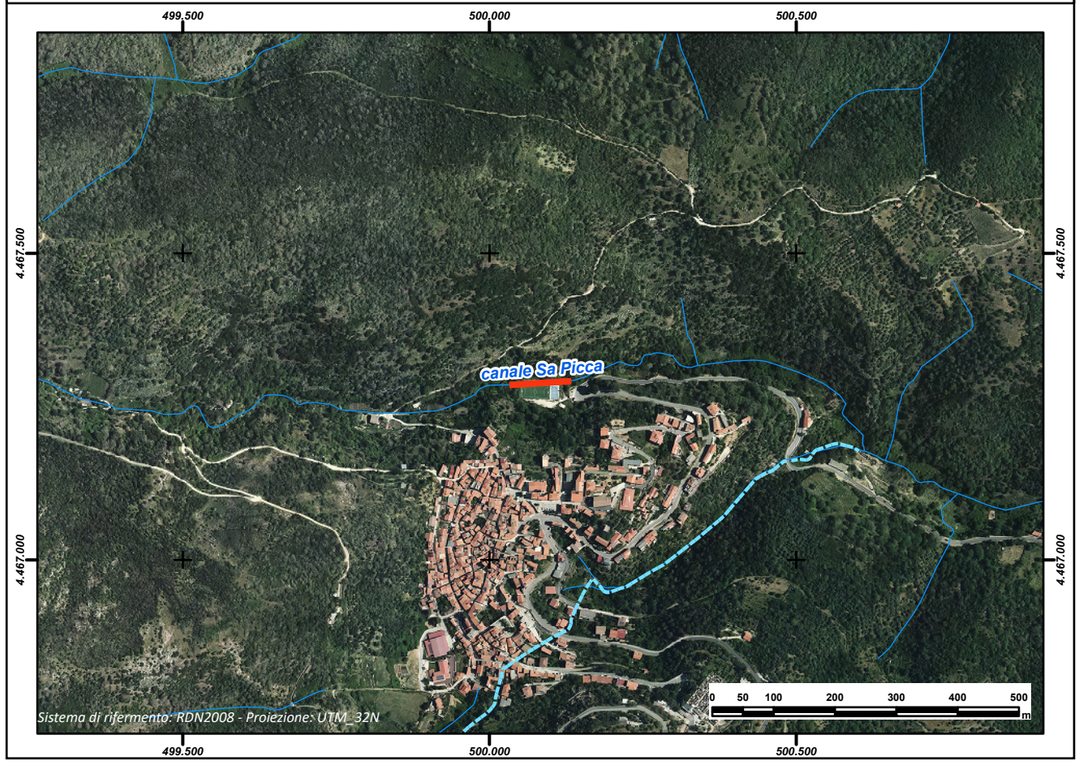

REGIONE AUTÒNOMA DE SARDIGNA
REGIONE AUTONOMA DELLA SARDEGNA

PRESIDÈNTZIA
PRESIDENZA
AUTORITA' DI BACINO REGIONALE DELLA SARDEGNA

Comune	***Illorai***
Provincia	SS
ID ADIS	SS_ E285_ 003

Dati Generali

Denominazione	**Iscuvudè**
Asta fluviale di riferimento	Rio Iscuvude'
Anno di realizzazione	1977

Dati principali della struttura

Materiale di realizzazione	CLS armato		
Lunghezza (m)	233,99		
Area del bacino alla sezione di ingresso principale (Km^2)	n.d.		
Forma della sezione	Rettangolare		
Area sez. d'ingresso principale (m^2)	2,25	**Area sezione di uscita (m^2)**	2,25
Portata di progetto (m^3/s)	n.d.	**Eventuale presenza di griglie o caditoie lungo il canale**	Si

Manutenzione

Stato di manutenzione attuale del canale	Scarso	**Anno in cui è stata effettuata l'ultima pulizia/manutenzione del canale**	n.d.

Note e osservazioni

Inquadramento su base comunale



Inquadramento su base regionale



Inquadramento cartografico di dettaglio

Inquadramento su base C.T.R.

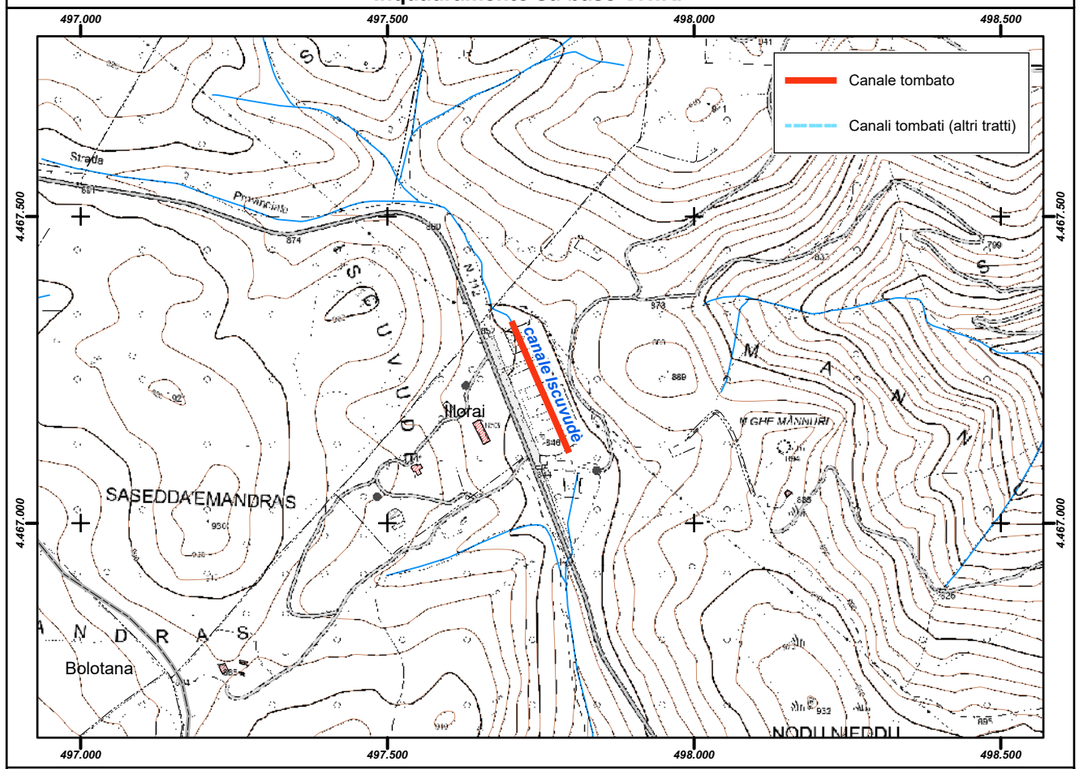

Inquadramento su base ortofoto

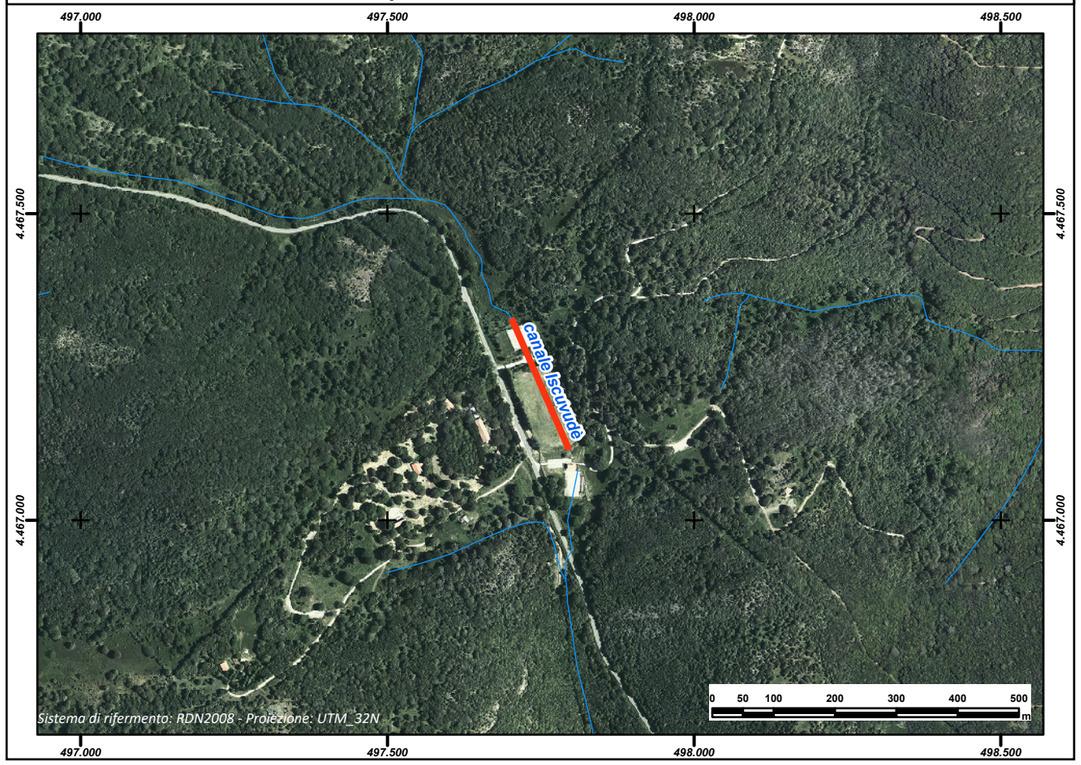

REGIONE AUTÒNOMA DE SARDIGNA
REGIONE AUTONOMA DELLA SARDEGNA

PRESIDÈNTZIA
PRESIDENZA
AUTORITA' DI BACINO REGIONALE DELLA SARDEGNA

Comune	***Ittiri***
Provincia	SS
ID ADIS	SS_ E377_ 001

Dati Generali

Denominazione	**Via Funtanedda - Togliatti - Depuratore**
Asta fluviale di riferimento	n.d. (Compluvio naturale acque meteoriche)
Anno di realizzazione	1900-1940

Dati principali della struttura

Materiale di realizzazione	Calcestruzzo		
Lunghezza (m)	877,81		
Area del bacino alla sezione di ingresso principale (Km^2)	0,926		
Forma della sezione	Rettangolare		
Area sez. d'ingresso principale (m^2)	1,60	**Area sezione di uscita (m^2)**	3,20
Portata di progetto (m^3/s)	18,24	**Eventuale presenza di griglie o caditoie lungo il canale**	Si

Manutenzione

Stato di manutenzione attuale del canale	Medio	**Anno in cui è stata effettuata l'ultima pulizia/manutenzione del canale**	2008

Note e osservazioni

Trattasi di compluvio naturale delle acque meteoriche divenuto poi collettore di raccolta principale di acque di tipo misto. In momenti di fenomeni atmosferici intensi e di breve durata ha subito cedimenti e rotture, causando conseguenti rischi per la popolazione. Per questo motivo negli ultimi anni sono state realizzate oper di potenziamento del canale.

Inquadramento su base comunale



Inquadramento su base regionale



Inquadramento cartografico di dettaglio

Inquadramento su base C.T.R.

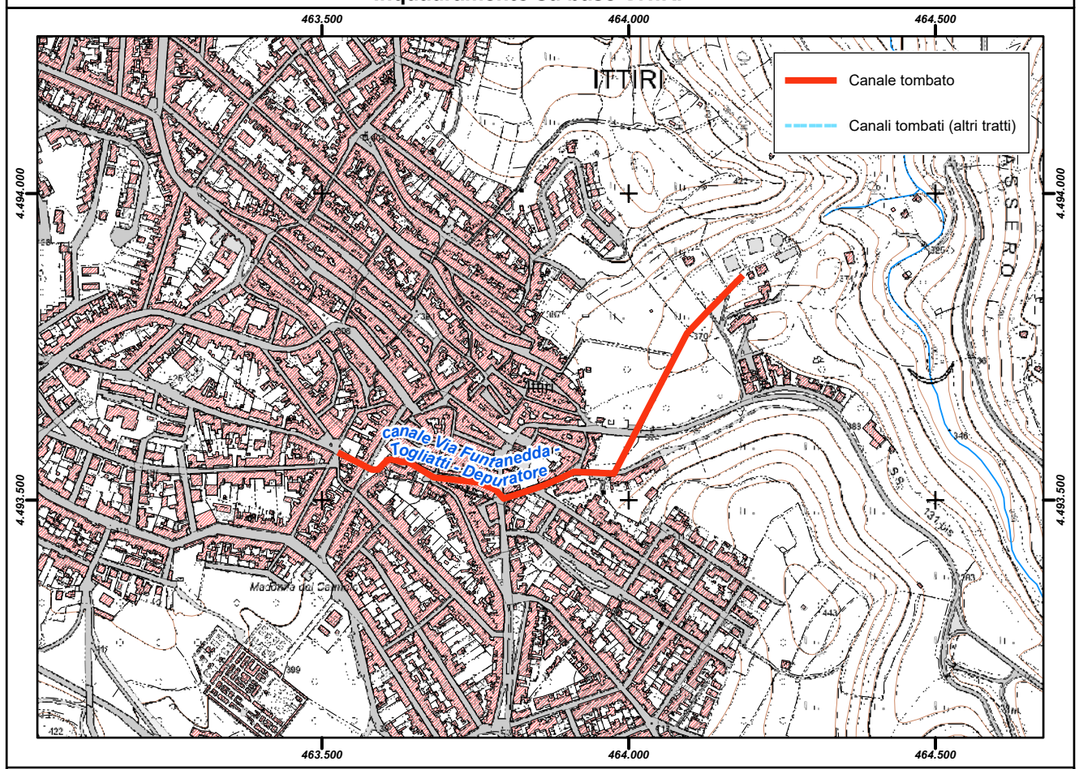

Inquadramento su base ortofoto

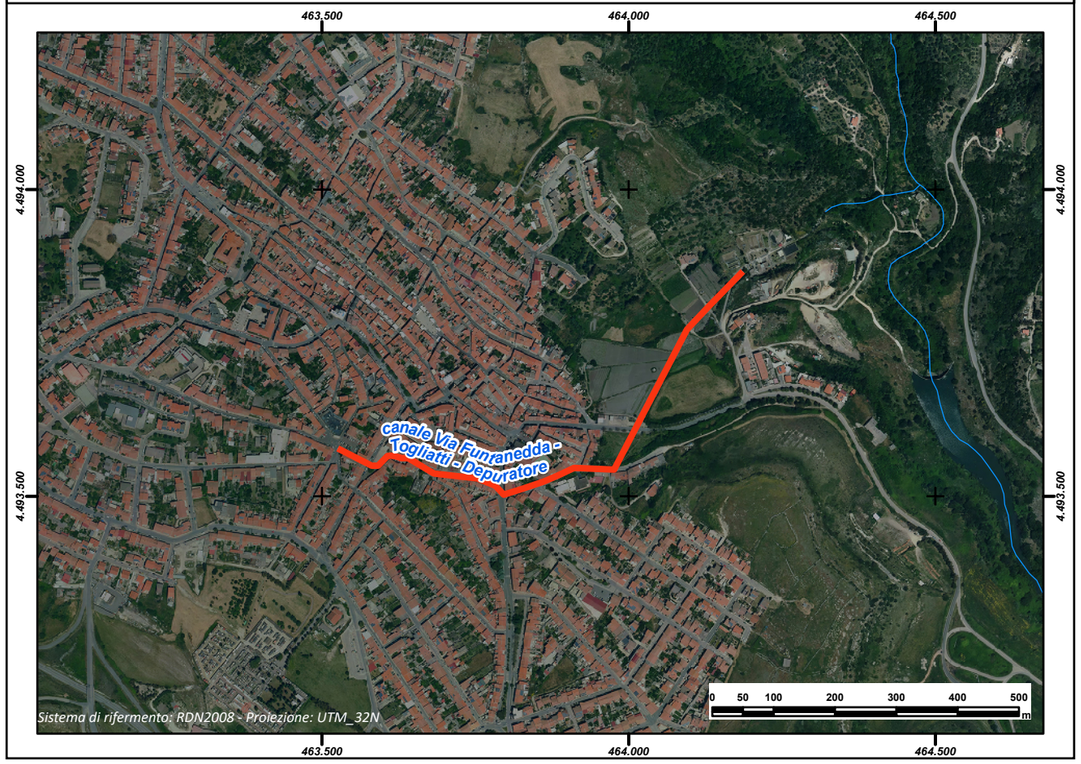

REGIONE AUTÒNOMA DE SARDIGNA
REGIONE AUTONOMA DELLA SARDEGNA

PRESIDÈNTZIA
PRESIDENZA
AUTORITA' DI BACINO REGIONALE DELLA SARDEGNA

Comune	***Jerzu***
Provincia	NU
ID ADIS	NU_ E387_ 001

Dati Generali

Denominazione	**Rio Pappabisu**
Asta fluviale di riferimento	Rio Pappabisu
Anno di realizzazione	n.d.

Dati principali della struttura

Materiale di realizzazione	n.d.		
Lunghezza (m)	523,41		
Area del bacino alla sezione di ingresso principale (Km^2)	n.d.		
Forma della sezione	Rettangolare (ingresso); Rettangolare con copertura a volta (uscita)		
Area sez. d'ingresso principale (m^2)	16,00	**Area sezione di uscita (m^2)**	9,57
Portata di progetto (m^3/s)	n.d.	**Eventuale presenza di griglie o caditoie lungo il canale**	Si

Manutenzione

Stato di manutenzione attuale del canale	Medio - Scarso	**Anno in cui è stata effettuata l'ultima pulizia/manutenzione del canale**	2000

Note e osservazioni

Accumulo detriti allo sbocco -

Inquadramento su base comunale



Inquadramento su base regionale



Inquadramento cartografico di dettaglio

Inquadramento su base C.T.R.

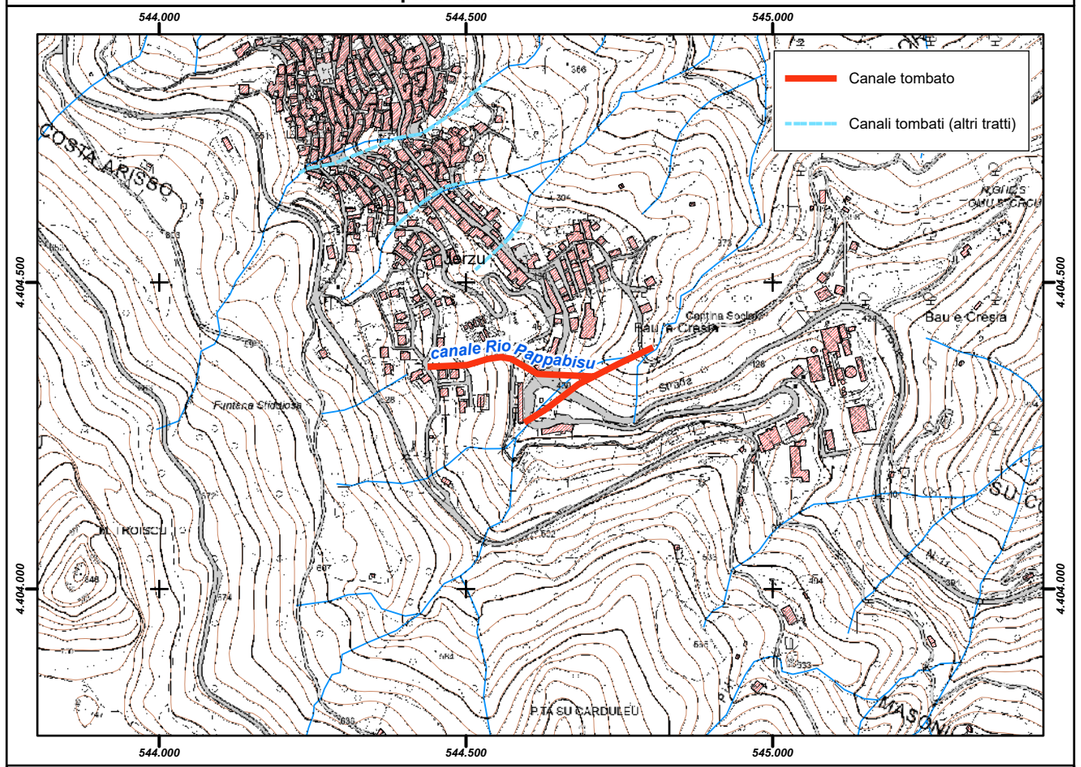

Inquadramento su base ortofoto

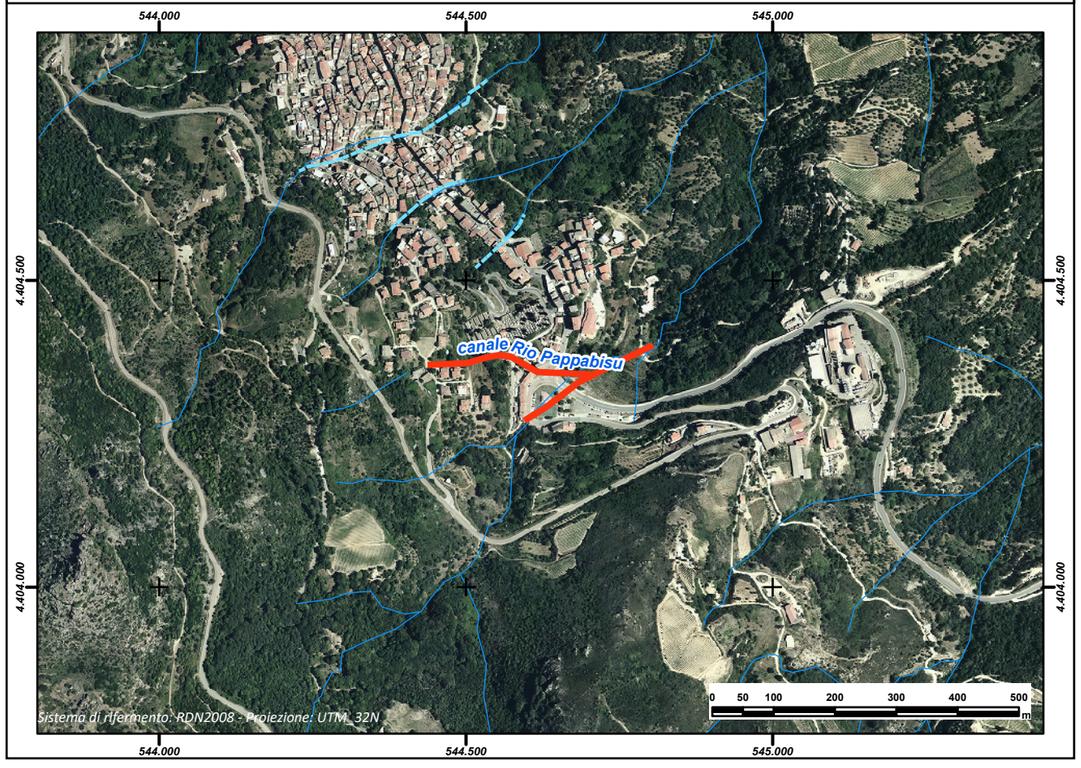

REGIONE AUTÒNOMA DE SARDIGNA
REGIONE AUTONOMA DELLA SARDEGNA

PRESIDÈNTZIA
PRESIDENZA
AUTORITA' DI BACINO REGIONALE DELLA SARDEGNA

Comune	***Jerzu***
Provincia	NU
ID ADIS	NU_ E387_ 003

Dati Generali

Denominazione	**Rio Covinus**
Asta fluviale di riferimento	Rio de Gordessi
Anno di realizzazione	n.d.

Dati principali della struttura

Materiale di realizzazione	Calcestruzzo		
Lunghezza (m)	148,21		
Area del bacino alla sezione di ingresso principale (Km^2)	n.d.		
Forma della sezione	Trapezia (ingresso); Rettangolare (Uscita)		
Area sez. d'ingresso principale (m^2)	3,41	**Area sezione di uscita (m^2)**	2,00
Portata di progetto (m^3/s)	n.d.	**Eventuale presenza di griglie o caditoie lungo il canale**	Si

Manutenzione

Stato di manutenzione attuale del canale	Buono	**Anno in cui è stata effettuata l'ultima pulizia/manutenzione del canale**	n.d.

Note e osservazioni

Tutti i canali hanno subito pesanti erosioni al piano di scorrimento in pietra; le fughe di connessione, soprattutto nella parte centrale, sono prive di malta con molti tratti di tombamento a rischio di distacco litoide. Allo stato attuale risultano sprovvisti di opere necessarie ad impedirne l'intasamento quali briglie settoriali e vasche di calma, stante la presenza di cedimenti anche nella viabilità a monte dell'abitato. Le criticità sono state già segnalate in precedenza, in ultimo a seguito degli eventi alluvionali del novembre 2013.

Inquadramento su base comunale



Inquadramento su base regionale



Inquadramento cartografico di dettaglio

Inquadramento su base C.T.R.

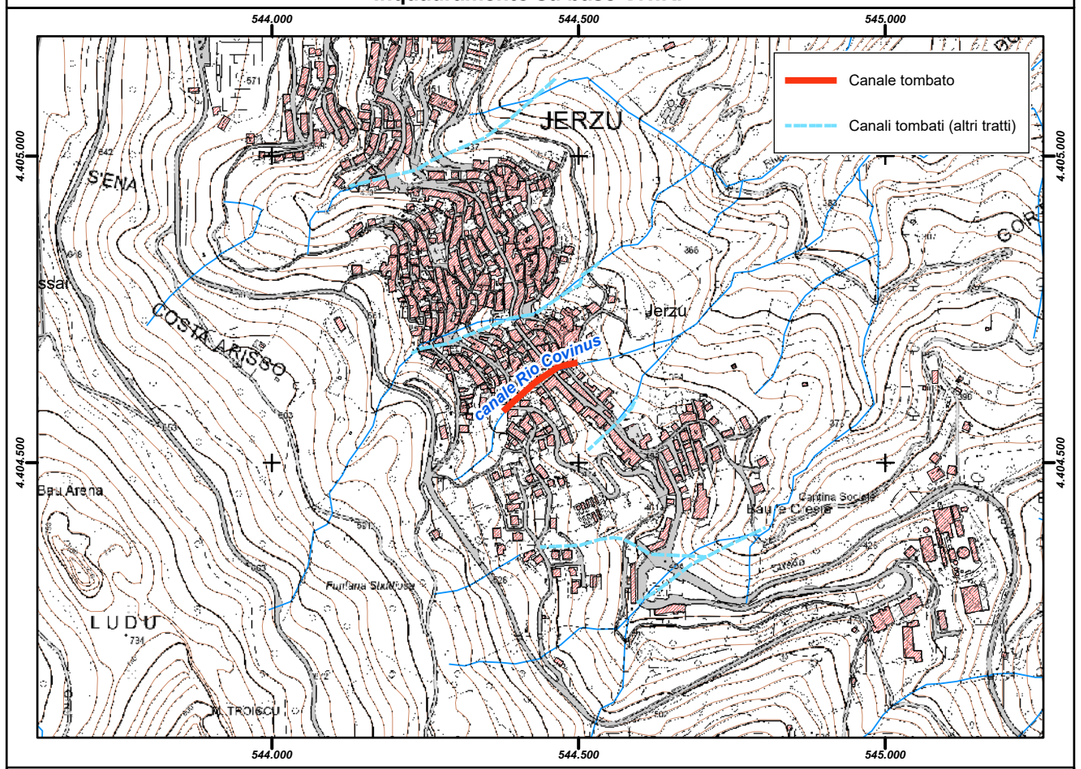

Inquadramento su base ortofoto

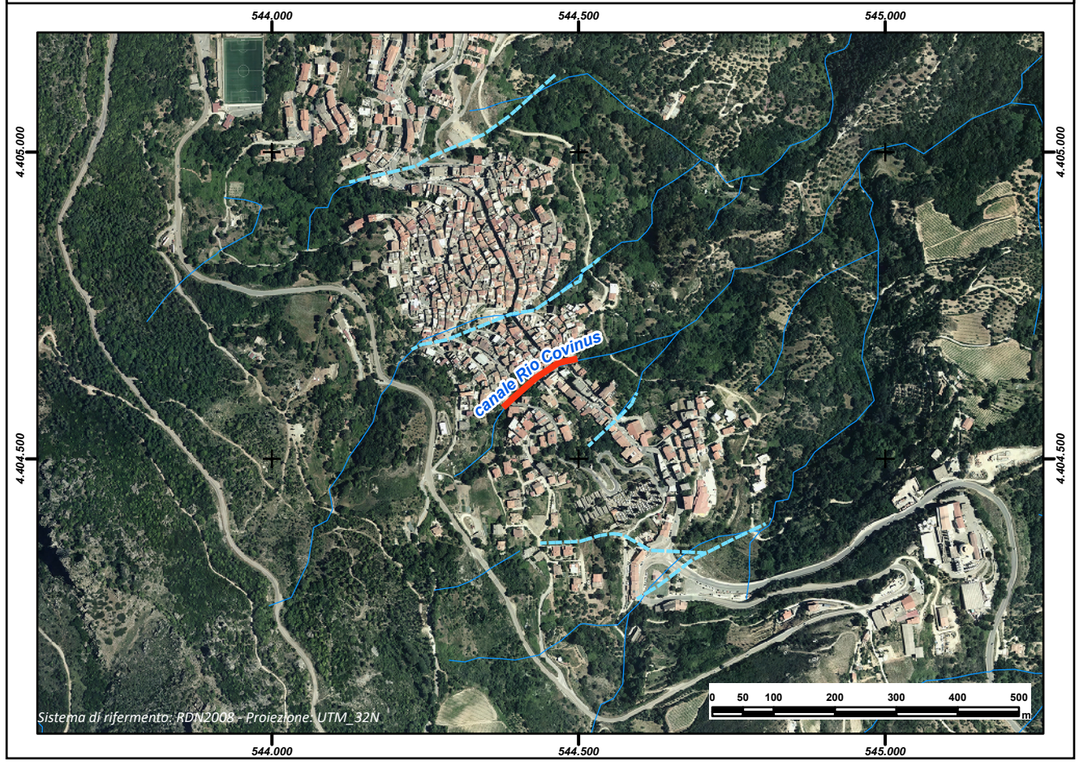

REGIONE AUTÒNOMA DE SARDIGNA
REGIONE AUTONOMA DELLA SARDEGNA

PRESIDÈNTZIA
PRESIDENZA
AUTORITA' DI BACINO REGIONALE DELLA SARDEGNA

Comune	***Jerzu***
Provincia	NU
ID ADIS	NU_ E387_ 004

Dati Generali

Denominazione	**Rio Regaliu**
Asta fluviale di riferimento	Rio Regaliu
Anno di realizzazione	n.d.

Dati principali della struttura

Materiale di realizzazione	CLS e Pietrame		
Lunghezza (m)	351,84		
Area del bacino alla sezione di ingresso principale (Km^2)	n.d.		
Forma della sezione	Rettangolare		
Area sez. d'ingresso principale (m^2)	2,80	**Area sezione di uscita (m^2)**	2,70
Portata di progetto (m^3/s)	n.d.	**Eventuale presenza di griglie o caditoie lungo il canale**	Si

Manutenzione

Stato di manutenzione attuale del canale	Medio	**Anno in cui è stata effettuata l'ultima pulizia/manutenzione del canale**	n.d.

Note e osservazioni

Tutti i canali hanno subito pesanti erosioni al piano di scorrimento in pietra; le fughe di connessione, soprattutto nella parte centrale, sono prive di malta con molti tratti di tombamento a rischio di distacco litoide. Allo stato attuale risultano sprovvisti di opere necessarie ad impedirne l'intasamento quali briglie settoriali e vasche di calma, stante la presenza di cedimenti anche nella viabilità a monte dell'abitato. Le criticità sono state già segnalate in precedenza, in ultimo a seguito degli eventi alluvionali del novembre 2013.

Inquadramento su base comunale



Inquadramento su base regionale



Inquadramento cartografico di dettaglio

Inquadramento su base C.T.R.

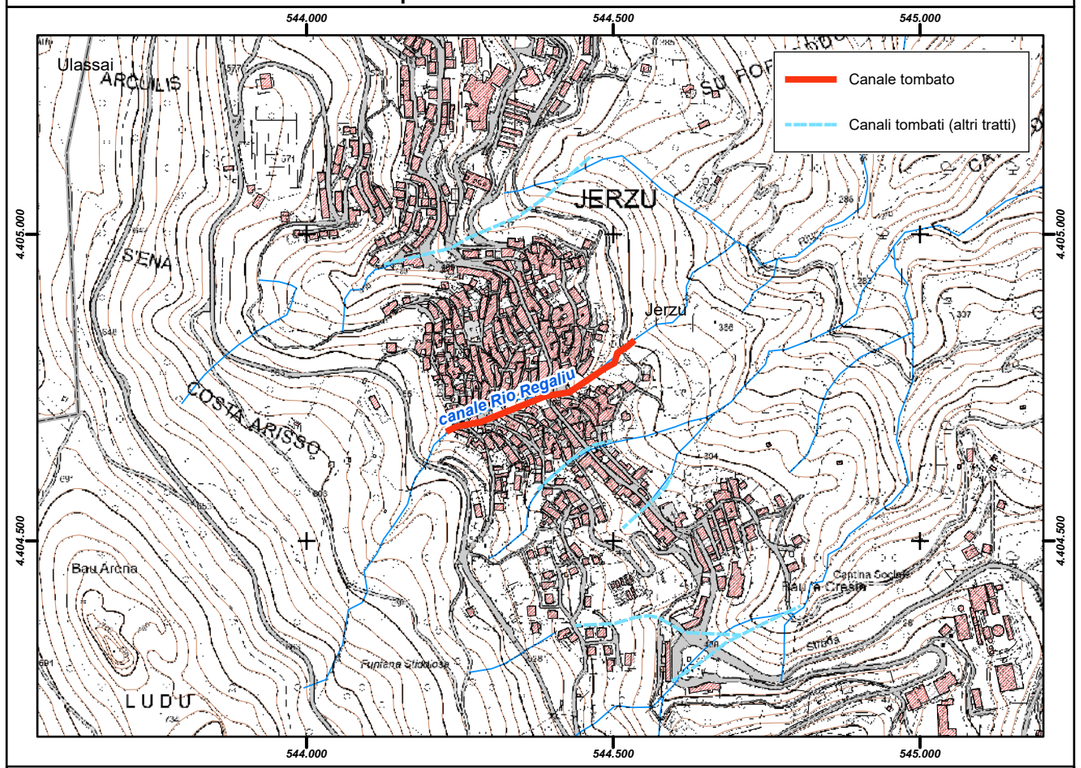

Inquadramento su base ortofoto

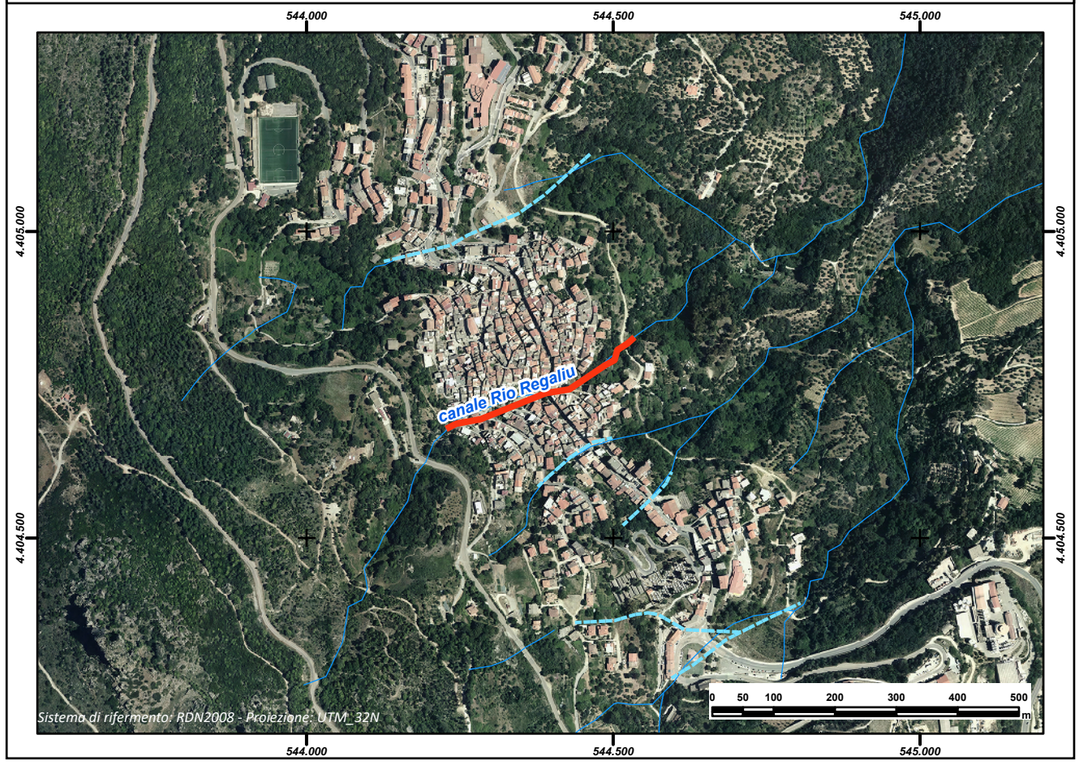

REGIONE AUTÒNOMA DE SARDIGNA
REGIONE AUTONOMA DELLA SARDEGNA

PRESIDÈNTZIA
PRESIDENZA
AUTORITA' DI BACINO REGIONALE DELLA SARDEGNA

Comune	***Jerzu***
Provincia	NU
ID ADIS	NU_ E387_ 002

Dati Generali

Denominazione	**Chiesa Sant'Erasmo**
Asta fluviale di riferimento	Rio de Gordessi
Anno di realizzazione	n.d.

Dati principali della struttura

Materiale di realizzazione	n.d.		
Lunghezza (m)	119,44		
Area del bacino alla sezione di ingresso principale (Km^2)	n.d.		
Forma della sezione	Circolare; Rettangolare		
Area sez. d'ingresso principale (m^2)	1,02	**Area sezione di uscita (m^2)**	2,50
Portata di progetto (m^3/s)	n.d.	**Eventuale presenza di griglie o caditoie lungo il canale**	Si

Manutenzione

Stato di manutenzione attuale del canale	Medio	**Anno in cui è stata effettuata l'ultima pulizia/manutenzione del canale**	n.d.

Note e osservazioni

Tutti i canali hanno subito pesanti erosioni al piano di scorrimento in pietra; le fughe di connessione, soprattutto nella parte centrale, sono prive di malta con molti tratti di tombamento a rischio di distacco litoide. Allo stato attuale risultano sprovvisti di opere necessarie ad impedirne l'intasamento quali briglie settoriali e vasche di calma, stante la presenza di cedimenti anche nella viabilità a monte dell'abitato. Le criticità sono state già segnalate in precedenza, in ultimo a seguito degli eventi alluvionali del novembre 2013.

Inquadramento su base comunale



Inquadramento su base regionale



Inquadramento cartografico di dettaglio

Inquadramento su base C.T.R.

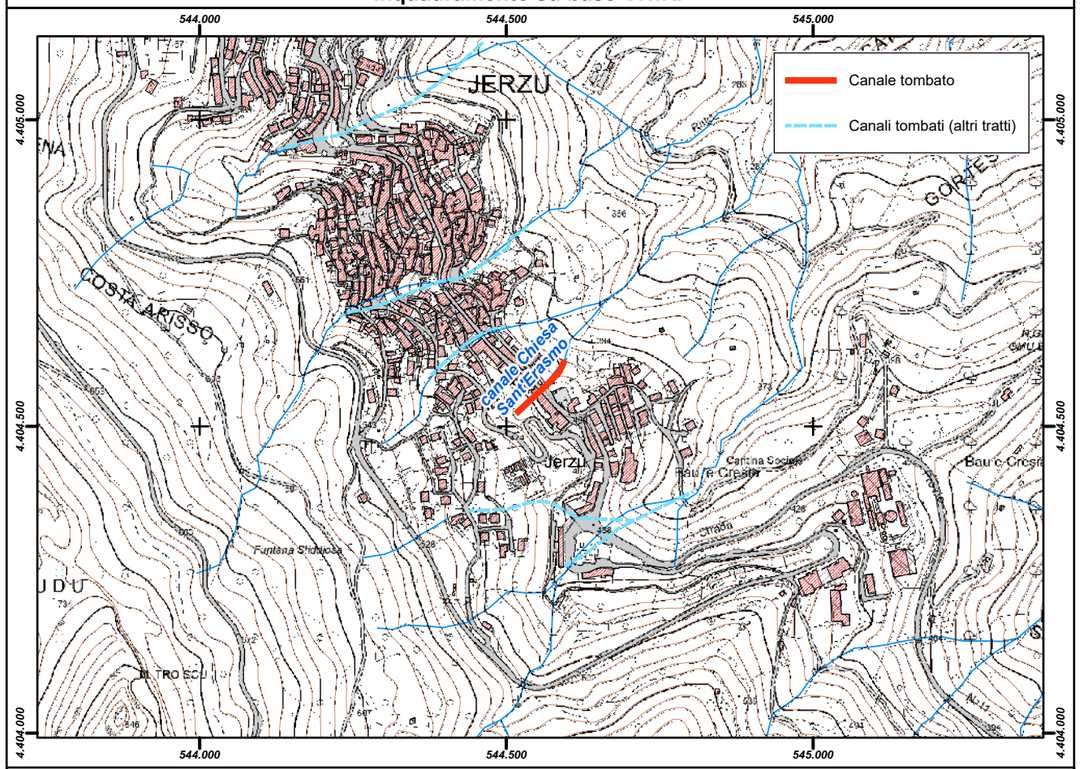

Inquadramento su base ortofoto

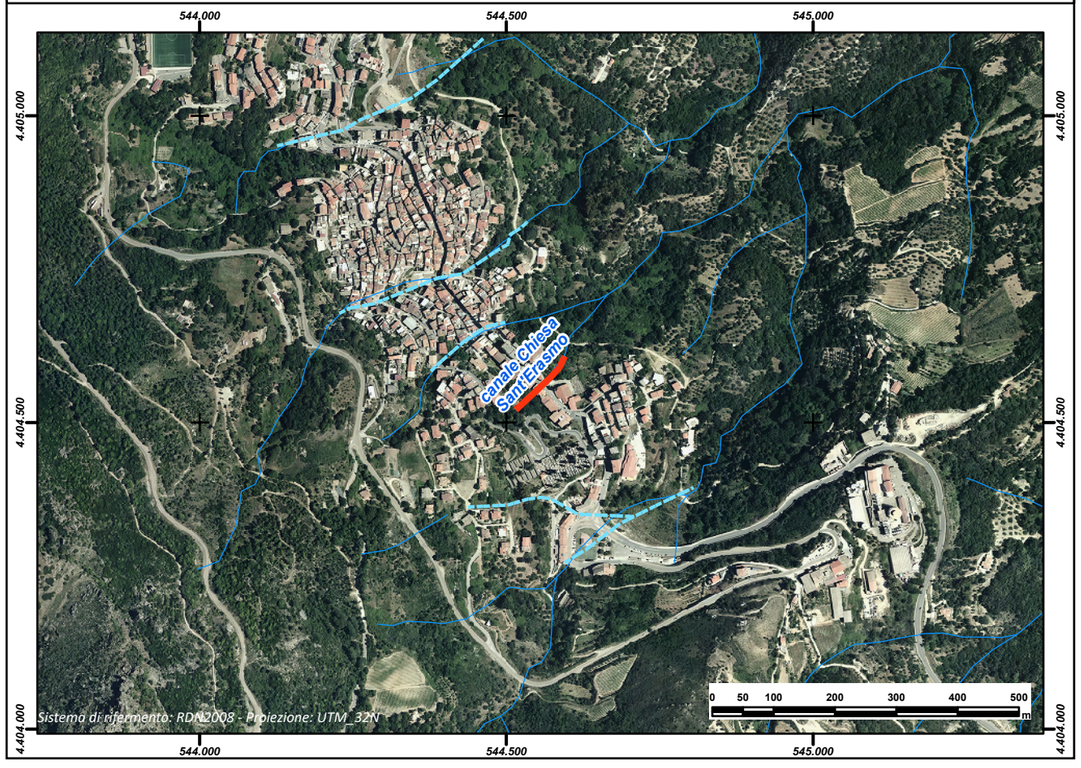

REGIONE AUTÒNOMA DE SARDIGNA
REGIONE AUTONOMA DELLA SARDEGNA

PRESIDÈNTZIA
PRESIDENZA
AUTORITA' DI BACINO REGIONALE DELLA SARDEGNA

Comune	***Jerzu***
Provincia	NU
ID ADIS	NU_ E387_ 005

Dati Generali

Denominazione	**Rio Murru**
Asta fluviale di riferimento	Rio Prunas
Anno di realizzazione	n.d.

Dati principali della struttura

Materiale di realizzazione	CLS armato		
Lunghezza (m)	387,75		
Area del bacino alla sezione di ingresso principale (Km^2)	n.d.		
Forma della sezione	Rettangolare		
Area sez. d'ingresso principale (m^2)	8,50	**Area sezione di uscita (m^2)**	7,50
Portata di progetto (m^3/s)	n.d.	**Eventuale presenza di griglie o caditoie lungo il canale**	Si

Manutenzione

Stato di manutenzione attuale del canale	Buono - Medio	**Anno in cui è stata effettuata l'ultima pulizia/manutenzione del canale**	n.d.

Note e osservazioni

Tutti i canali hanno subito pesanti erosioni al piano di scorrimento in pietra; le fughe di connessione, soprattutto nella parte centrale, sono prive di malta con molti tratti di tombamento a rischio di distacco litoide. Allo stato attuale risultano sprovvisti di opere necessarie ad impedirne l'intasamento quali briglie settoriali e vasche di calma, stante la presenza di cedimenti anche nella viabilità a monte dell'abitato. Le criticità sono state già segnalate in precedenza, in ultimo a seguito degli eventi alluvionali del novembre 2013.

Inquadramento su base comunale



Inquadramento su base regionale



Inquadramento cartografico di dettaglio

Inquadramento su base C.T.R.

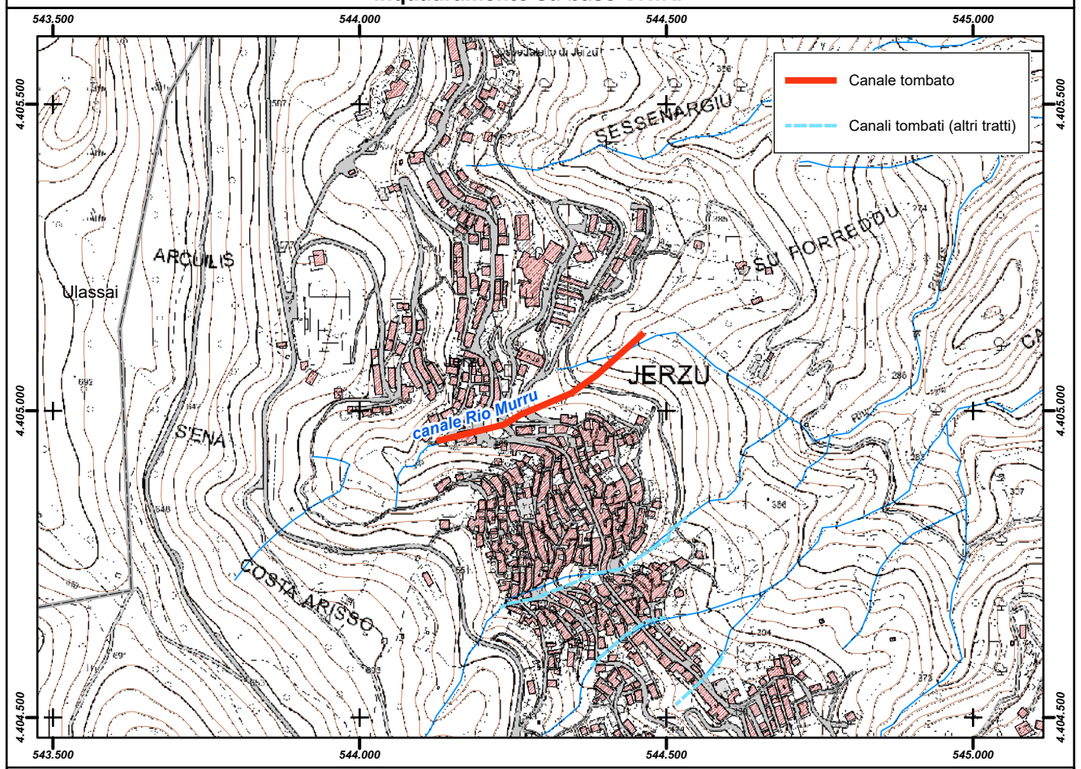

Inquadramento su base ortofoto

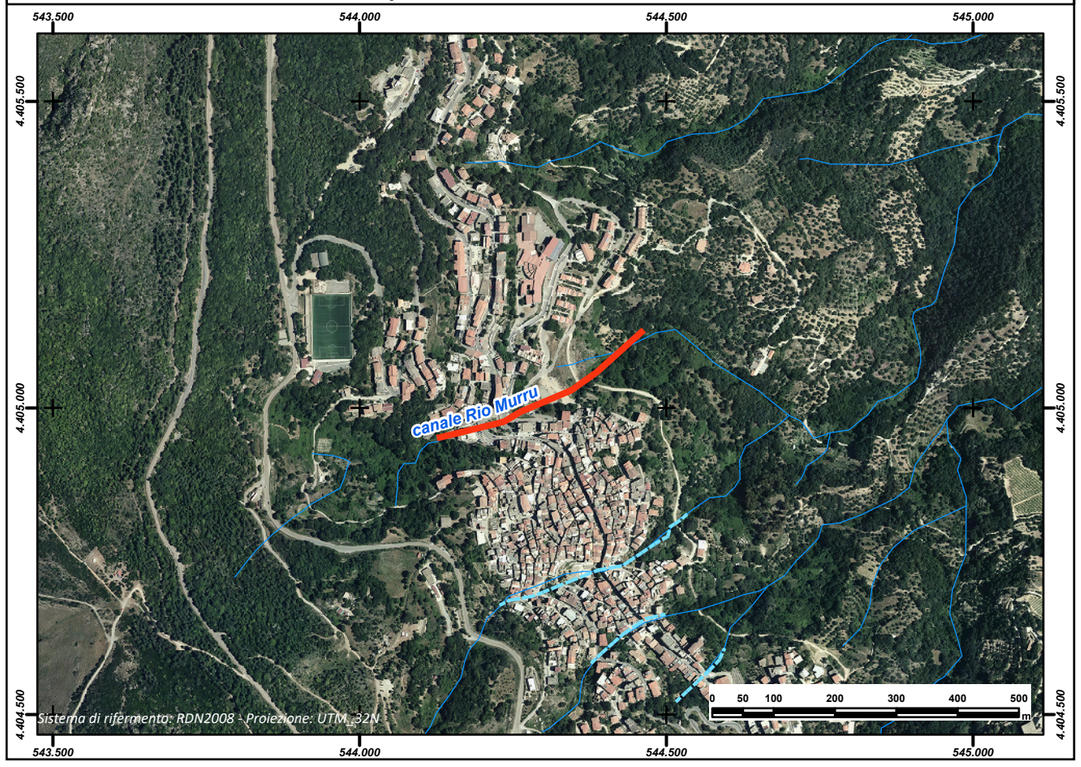

REGIONE AUTÒNOMA DE SARDIGNA
REGIONE AUTONOMA DELLA SARDEGNA

PRESIDÈNTZIA
PRESIDENZA
AUTORITA' DI BACINO REGIONALE DELLA SARDEGNA

Comune	***Laerru***
Provincia	SS
ID ADIS	SS_ E401_ 001

Dati Generali

Denominazione	**Trainu S'Ena**
Asta fluviale di riferimento	Riu S'Ena
Anno di realizzazione	1955

Dati principali della struttura

Materiale di realizzazione	CLS armato		
Lunghezza (m)	1.104,50		
Area del bacino alla sezione di ingresso principale (Km^2)	0,75		
Forma della sezione	Rettangolare		
Area sez. d'ingresso principale (m^2)	3,40	**Area sezione di uscita (m^2)**	3,40
Portata di progetto (m^3/s)	n.d.	**Eventuale presenza di griglie o caditoie lungo il canale**	Si

Manutenzione

Stato di manutenzione attuale del canale	Scarso	**Anno in cui è stata effettuata l'ultima pulizia/manutenzione del canale**	n.d.

Note e osservazioni

Il canale tombato, a forma di y, intercetta due corsi d'acqua, Riu Corona e Rio Badde, per convogliarli verso il Rio S'Ena attraversando il centro abitato per unirsi sotto la piazza principale del paese.

Inquadramento su base comunale



Inquadramento su base regionale



Inquadramento cartografico di dettaglio

Inquadramento su base C.T.R.

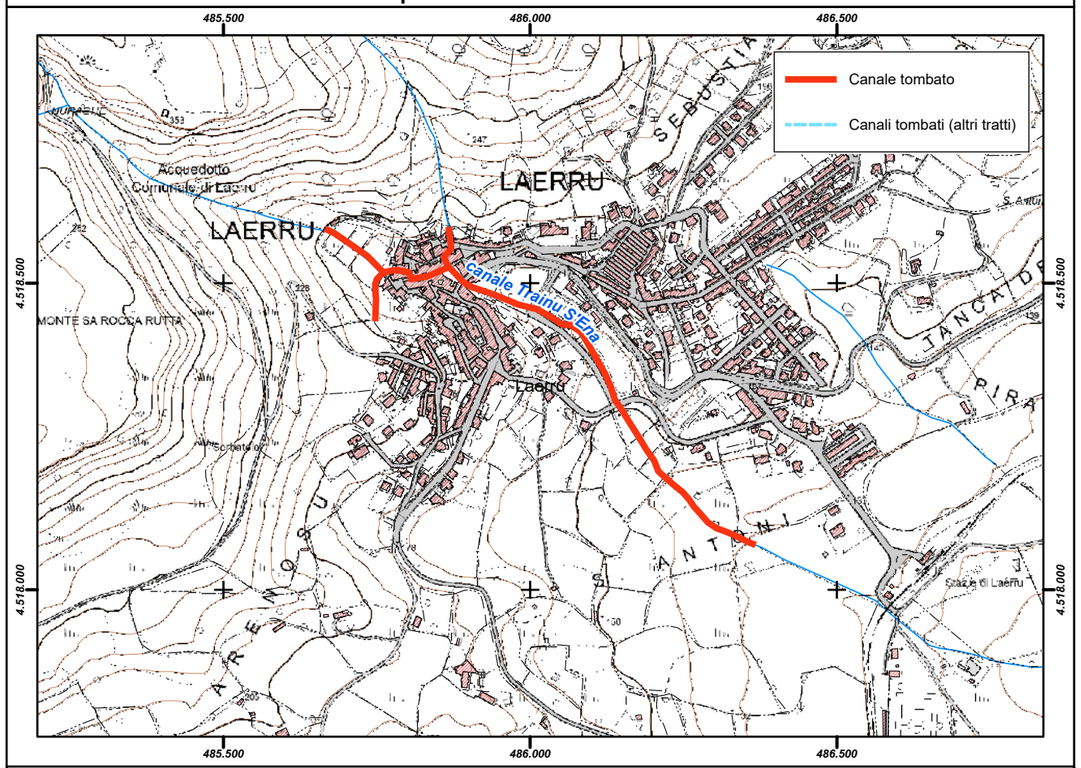

Inquadramento su base ortofoto

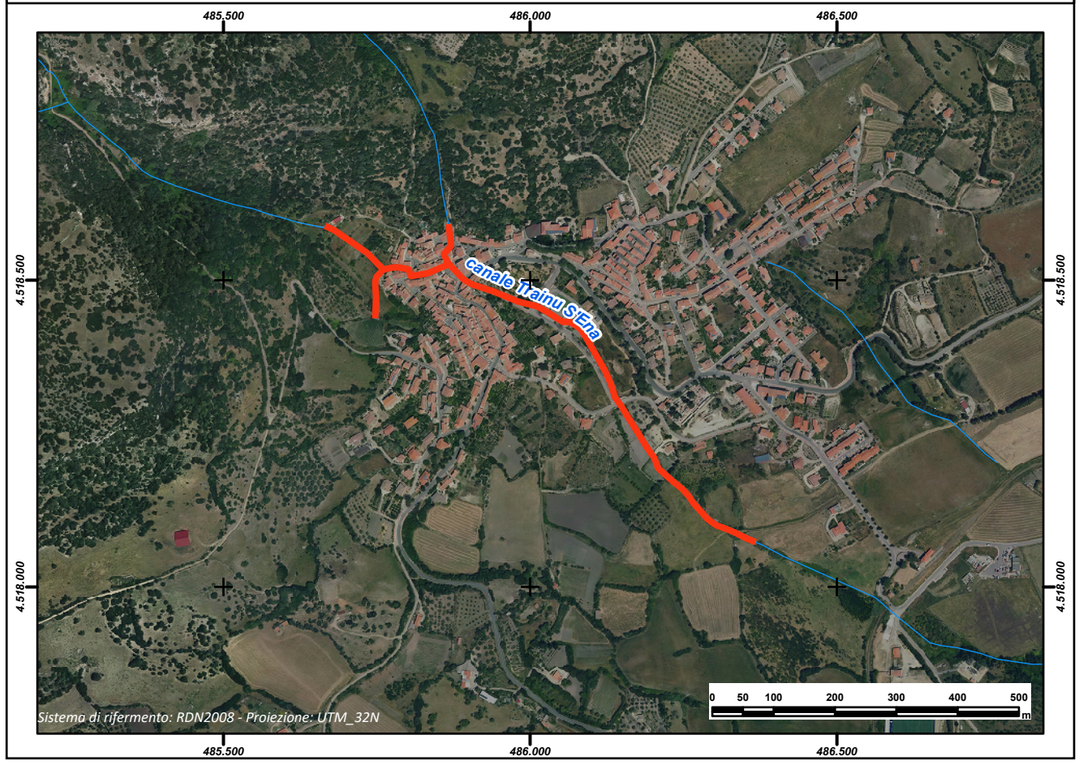

REGIONE AUTÒNOMA DE SARDIGNA
REGIONE AUTONOMA DELLA SARDEGNA

PRESIDÈNTZIA
PRESIDENZA
AUTORITA' DI BACINO REGIONALE DELLA SARDEGNA

Comune	***Lanusei***
Provincia	NU
ID ADIS	NU_ E441_ 001A

Dati Generali

Denominazione	**S'Ena (Tratto1)**
Asta fluviale di riferimento	Rio Su Au
Anno di realizzazione	1950

Dati principali della struttura

Materiale di realizzazione	Conci in granito con malta cementizia e in parte CLS armato		
Lunghezza (m)	176,12		
Area del bacino alla sezione di ingresso principale (Km^2)	0,058		
Forma della sezione	Rettangolare		
Area sez. d'ingresso principale (m^2)	1,00	**Area sezione di uscita (m^2)**	1,00
Portata di progetto (m^3/s)	n.d.	**Eventuale presenza di griglie o caditoie lungo il canale**	Si

Manutenzione

Stato di manutenzione attuale del canale	Scarso	**Anno in cui è stata effettuata l'ultima pulizia/manutenzione del canale**	1990

Note e osservazioni

L'ultimo tratto presenta uno slargo il cui fondo sulla sezione di uscita è costituito da cemento. La sezione è variabile su tutto il tratto tombato sia nella tipologia del materiale che nelle dimensioni. Sono in fase di approvazione interventi a valle della sezione di uscita

Inquadramento su base comunale



Inquadramento su base regionale



Inquadramento cartografico di dettaglio

Inquadramento su base C.T.R.

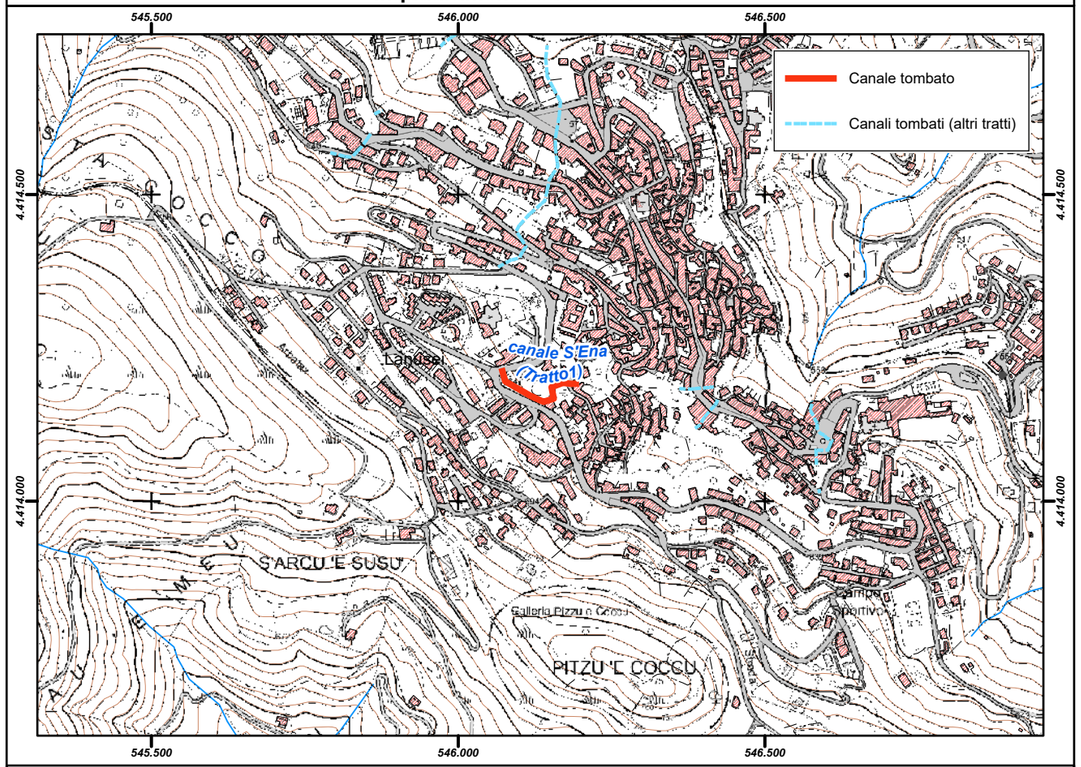

Inquadramento su base ortofoto

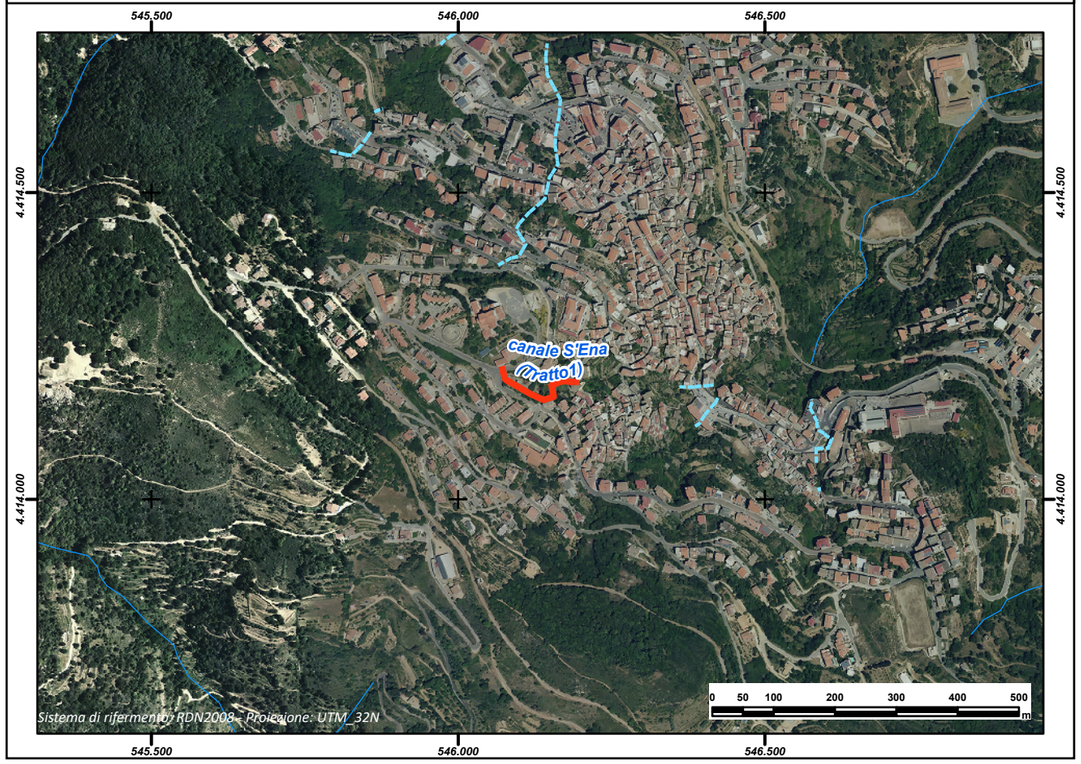

REGIONE AUTÒNOMA DE SARDIGNA
REGIONE AUTONOMA DELLA SARDEGNA

PRESIDÈNTZIA
PRESIDENZA
AUTORITA' DI BACINO REGIONALE DELLA SARDEGNA

Comune	***Lanusei***
Provincia	NU
ID ADIS	NU_ E441_ 001B

Dati Generali

Denominazione	**S'Ena (Tratto2)**		
Asta fluviale di riferimento	Rio Su Au		
Anno di realizzazione	1950		

Dati principali della struttura

Materiale di realizzazione	Pareti in conci di granito con malta di cemento		
Lunghezza (m)	56,36		
Area del bacino alla sezione di ingresso principale (Km^2)	0,15		
Forma della sezione	Rettangolare		
Area sez. d'ingresso principale (m^2)	1,12	**Area sezione di uscita (m^2)**	1,78
Portata di progetto (m^3/s)	n.d.	**Eventuale presenza di griglie o caditoie lungo il canale**	Si

Manutenzione

Stato di manutenzione attuale del canale	Medio	**Anno in cui è stata effettuata l'ultima pulizia/manutenzione del canale**	1990

Note e osservazioni

Il fondo del primo tratto è in cemento, per una parte si imposta su granito in affioramento. La sezione è variabile su tutto il tratto anche nella tipologia del materiale. Sono in fase di approvazione interventi sul rio a monte della tombatura.

Inquadramento su base comunale



Inquadramento su base regionale



Inquadramento cartografico di dettaglio

Inquadramento su base C.T.R.

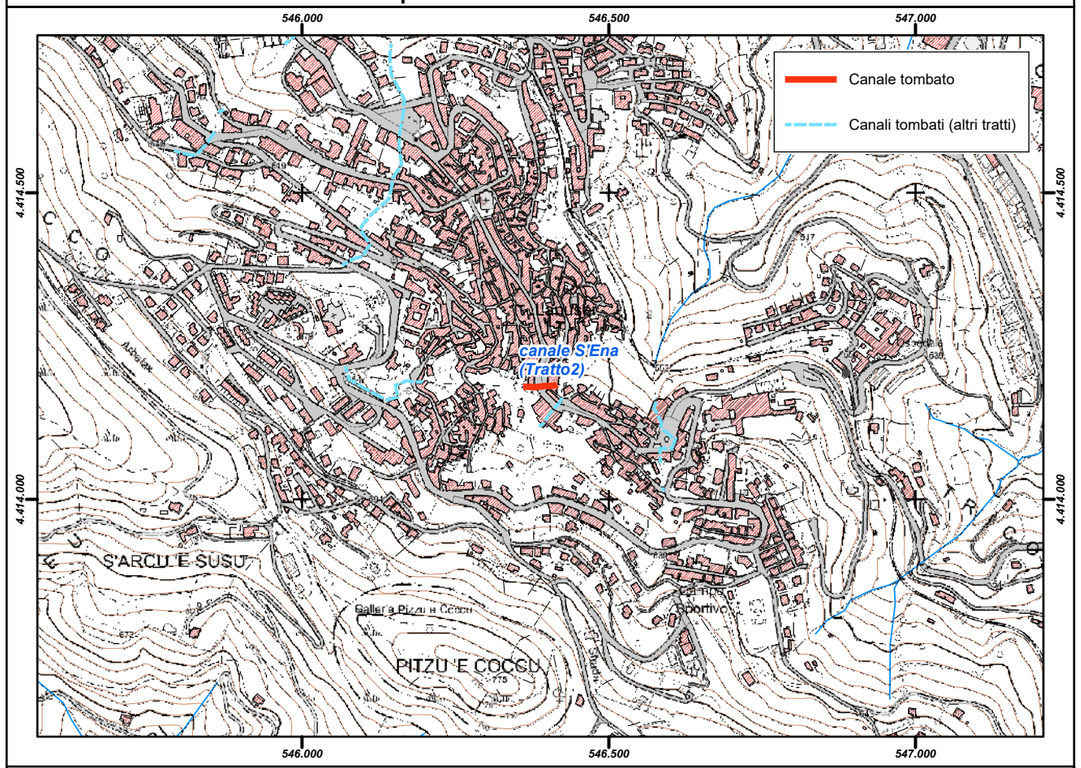

Inquadramento su base ortofoto

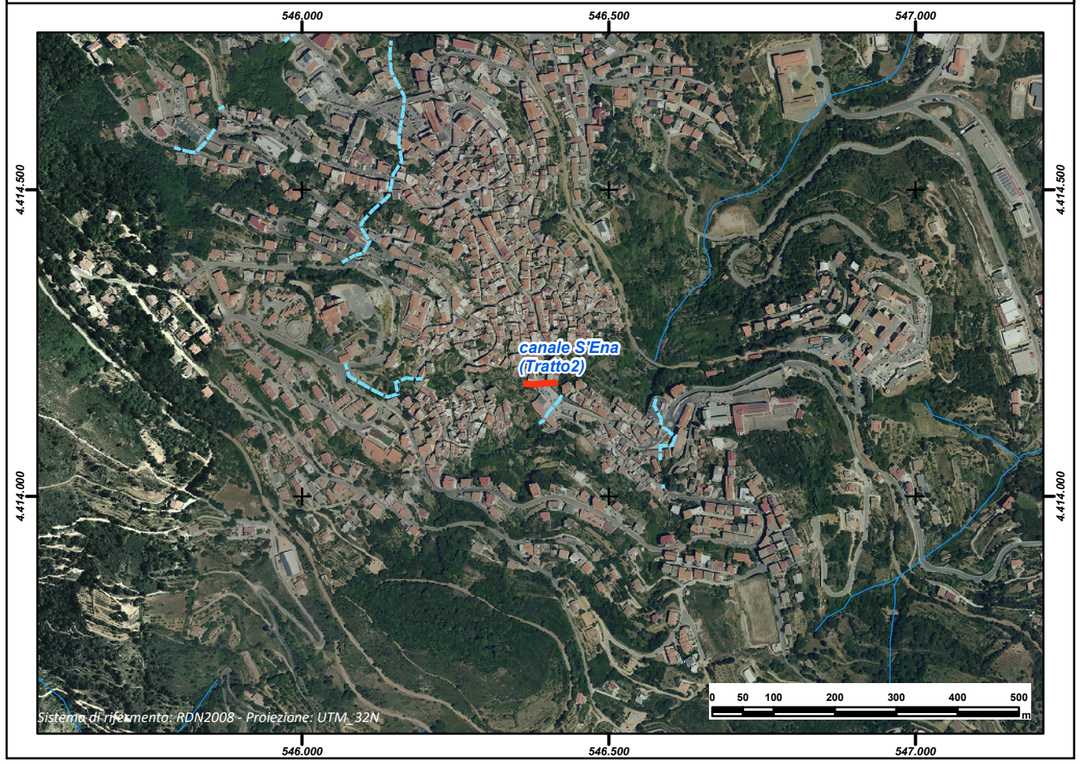

REGIONE AUTÒNOMA DE SARDIGNA
REGIONE AUTONOMA DELLA SARDEGNA

PRESIDÈNTZIA
PRESIDENZA
AUTORITA' DI BACINO REGIONALE DELLA SARDEGNA

Comune	***Lanusei***
Provincia	NU
ID ADIS	NU_ E441_ 002

Dati Generali

Denominazione	**Seminario**		
Asta fluviale di riferimento	Rio Gelenui		
Anno di realizzazione	1950		

Dati principali della struttura

Materiale di realizzazione	Conci di granito e malta cementizia		
Lunghezza (m)	60,19		
Area del bacino alla sezione di ingresso principale (Km^2)	0,15		
Forma della sezione	Rettangolare		
Area sez. d'ingresso principale (m^2)	1,24	**Area sezione di uscita (m^2)**	2,09
Portata di progetto (m^3/s)	n.d.	**Eventuale presenza di griglie o caditoie lungo il canale**	Si

Manutenzione

Stato di manutenzione attuale del canale	Scarso	**Anno in cui è stata effettuata l'ultima pulizia/manutenzione del canale**	1990

Note e osservazioni

La sezione lungo il tratto tombato varia anche nella tipologia del materiale. In alcuni tratti il fondo è costituito da granito in affioramento

Inquadramento su base comunale



Inquadramento su base regionale



Inquadramento cartografico di dettaglio

Inquadramento su base C.T.R.

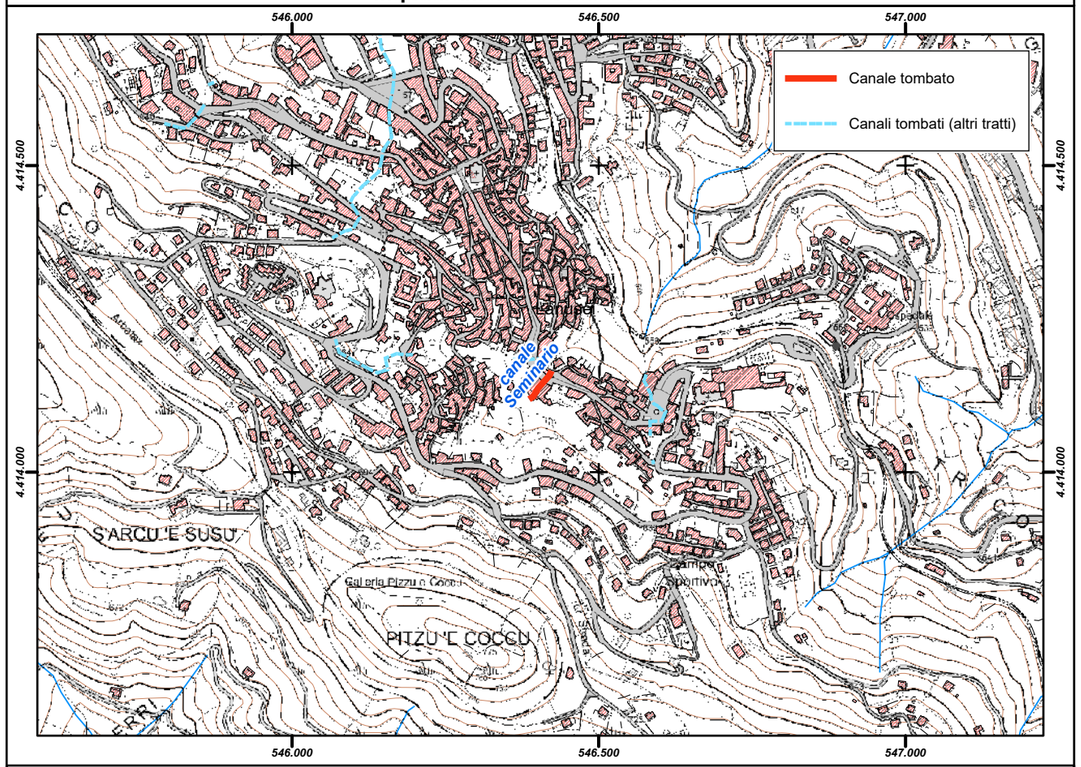

Inquadramento su base ortofoto

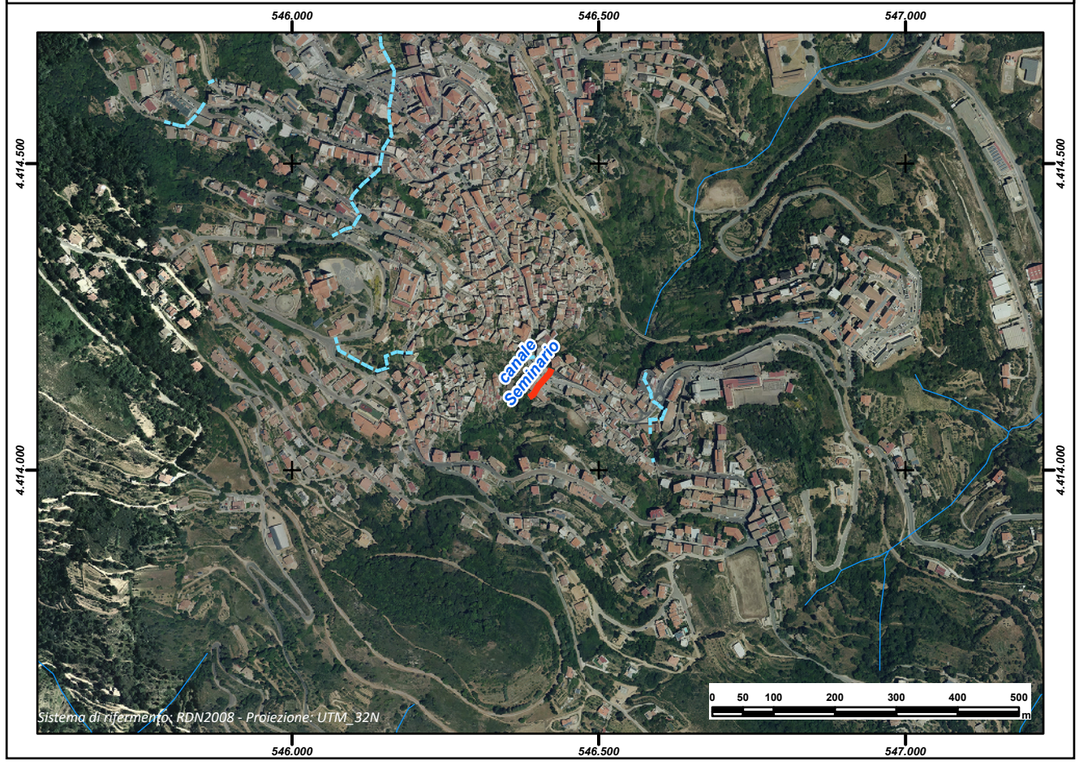

REGIONE AUTÒNOMA DE SARDIGNA
REGIONE AUTONOMA DELLA SARDEGNA

PRESIDÈNTZIA
PRESIDENZA
AUTORITA' DI BACINO REGIONALE DELLA SARDEGNA

Comune	***Lanusei***
Provincia	NU
ID ADIS	NU_ E441_ 004

Dati Generali

Denominazione	**La Rotonda**
Asta fluviale di riferimento	Rio Pelandria
Anno di realizzazione	1990

Dati principali della struttura

Materiale di realizzazione	CLS armato		
Lunghezza (m)	140,46		
Area del bacino alla sezione di ingresso principale (Km^2)	0,105		
Forma della sezione	Rettangolare		
Area sez. d'ingresso principale (m^2)	1,35	**Area sezione di uscita (m^2)**	1,46
Portata di progetto (m^3/s)	n.d.	**Eventuale presenza di griglie o caditoie lungo il canale**	Si

Manutenzione

Stato di manutenzione attuale del canale	Scarso	**Anno in cui è stata effettuata l'ultima pulizia/manutenzione del canale**	1990

Note e osservazioni

Sono in fase di approvazione interventi a monte del tratto tombato. La sezione cambia in tutto il tratto.

Inquadramento su base comunale



Inquadramento su base regionale



Inquadramento cartografico di dettaglio

Inquadramento su base C.T.R.

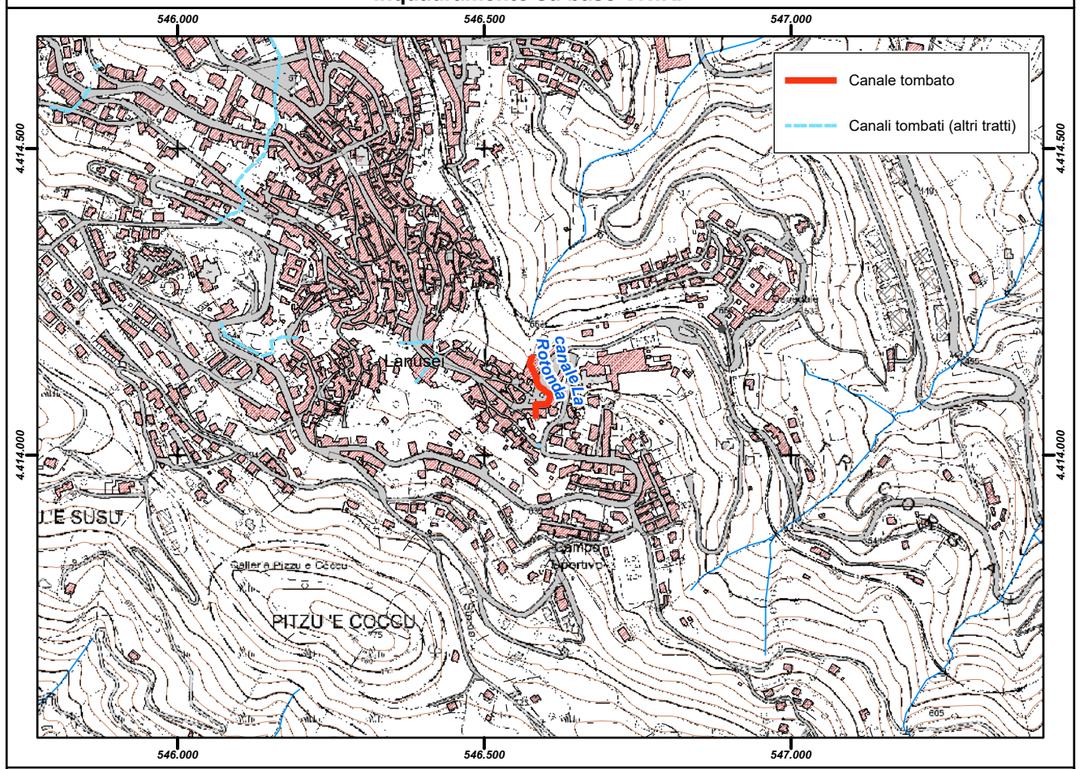

Inquadramento su base ortofoto

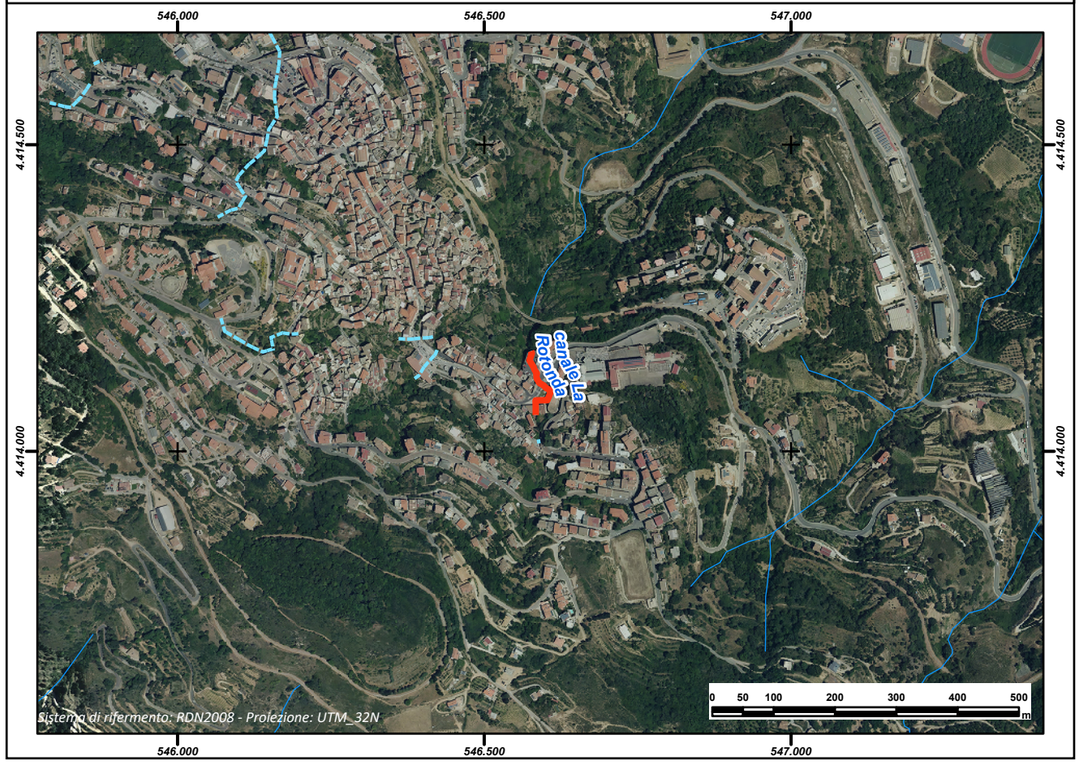

REGIONE AUTÒNOMA DE SARDIGNA
REGIONE AUTONOMA DELLA SARDEGNA

PRESIDÈNTZIA
PRESIDENZA
AUTORITA' DI BACINO REGIONALE DELLA SARDEGNA

Comune	***Lanusei***
Provincia	NU
ID ADIS	NU_ E441_ 003

Dati Generali

Denominazione	**Barigau**		
Asta fluviale di riferimento	Rio Pelandria		
Anno di realizzazione	1950		

Dati principali della struttura

Materiale di realizzazione	Conci di granito e malta cementizia e parte in CLS armato		
Lunghezza (m)			
Area del bacino alla sezione di ingresso principale (Km^2)	0,09		
Forma della sezione	Rettangolare		
Area sez. d'ingresso principale (m^2)	2,02	**Area sezione di uscita (m^2)**	1,30
Portata di progetto (m^3/s)	n.d.	**Eventuale presenza di griglie o caditoie lungo il canale**	Si

Manutenzione

Stato di manutenzione attuale del canale	Scarso	**Anno in cui è stata effettuata l'ultima pulizia/manutenzione del canale**	1990

Note e osservazioni

La sezione vari in tutto il tratto sia come dimensione che come tipologia di materiale

Inquadramento su base comunale



Inquadramento su base regionale



Inquadramento cartografico di dettaglio

Inquadramento su base C.T.R.

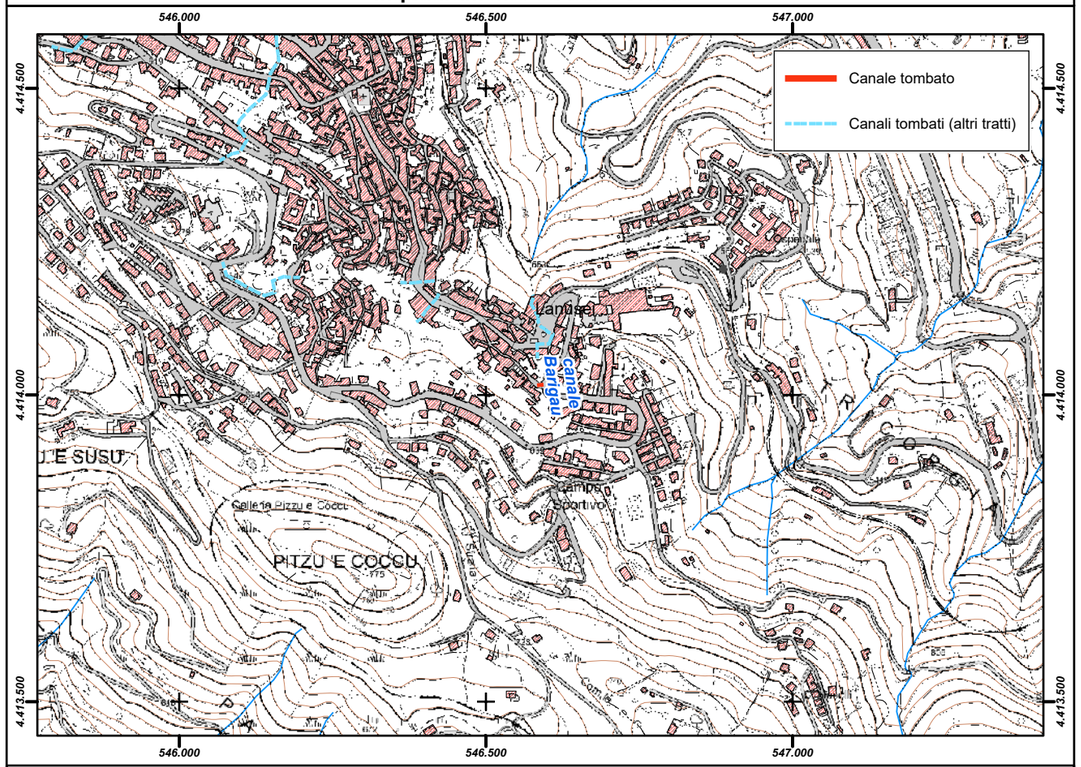

Inquadramento su base ortofoto

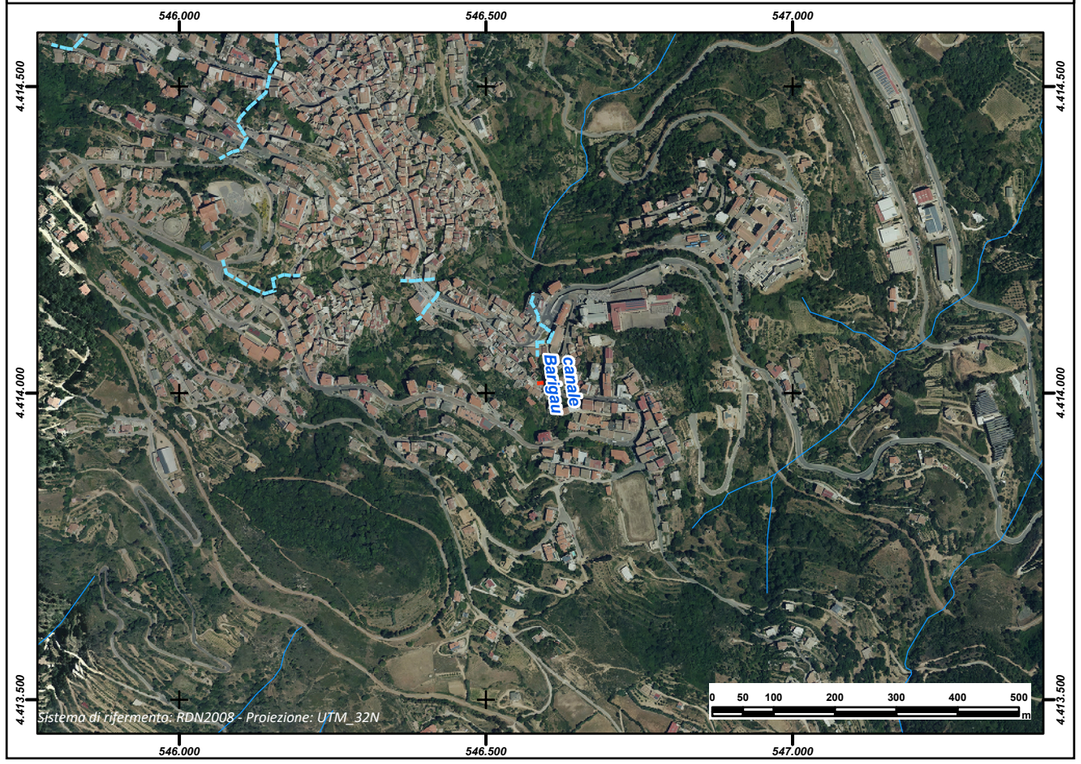

REGIONE AUTÒNOMA DE SARDIGNA
REGIONE AUTONOMA DELLA SARDEGNA

PRESIDÈNTZIA
PRESIDENZA
AUTORITA' DI BACINO REGIONALE DELLA SARDEGNA

Comune	***Lanusei***
Provincia	NU
ID ADIS	NU_ E441_ 005

Dati Generali

Denominazione	**Monti Sperrau**
Asta fluviale di riferimento	Rio Monti Sperrau
Anno di realizzazione	1999

Dati principali della struttura

Materiale di realizzazione	Conci di granito e malta cementizia - CLS armato		
Lunghezza (m)	422,04		
Area del bacino alla sezione di ingresso principale (Km^2)	0,037		
Forma della sezione	Rettangolare		
Area sez. d'ingresso principale (m^2)	2,5	**Area sezione di uscita (m^2)**	4,347
Portata di progetto (m^3/s)	n.d.	**Eventuale presenza di griglie o caditoie lungo il canale**	Si

Manutenzione

Stato di manutenzione attuale del canale	Scarso	**Anno in cui è stata effettuata l'ultima pulizia/manutenzione del canale**	1999

Note e osservazioni

La tipologia e i materiali sono variabili lungo tutto il tratto

Inquadramento su base comunale



Inquadramento su base regionale



Inquadramento cartografico di dettaglio

Inquadramento su base C.T.R.

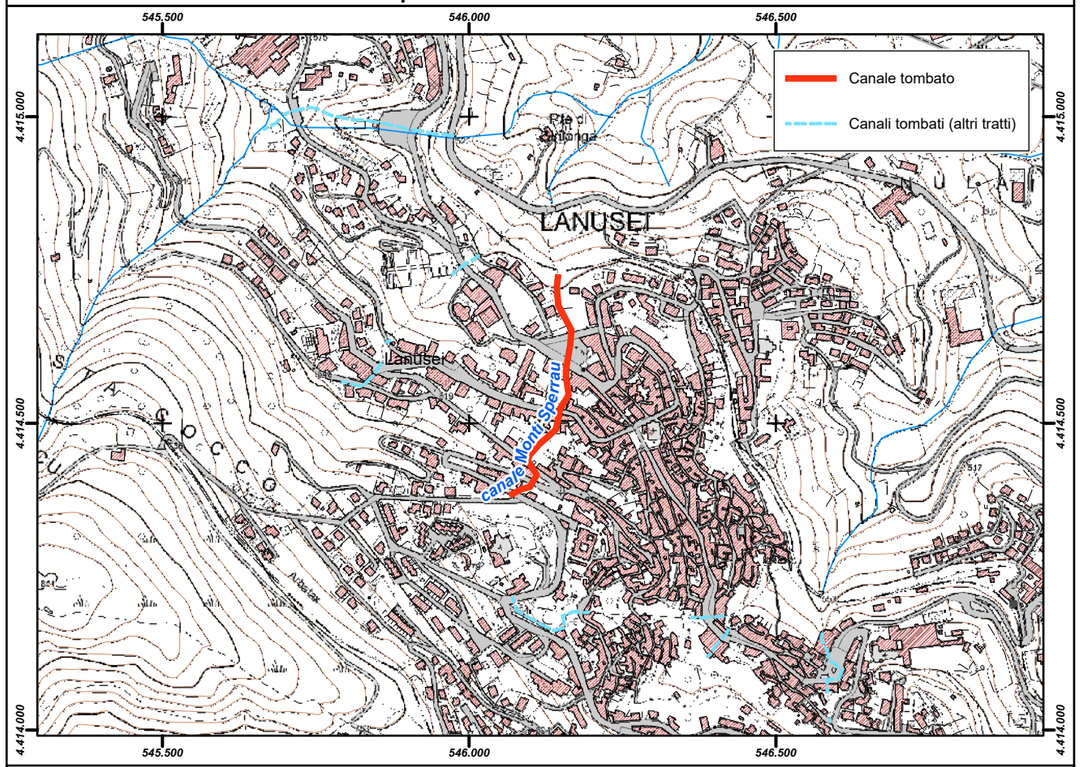

Inquadramento su base ortofoto

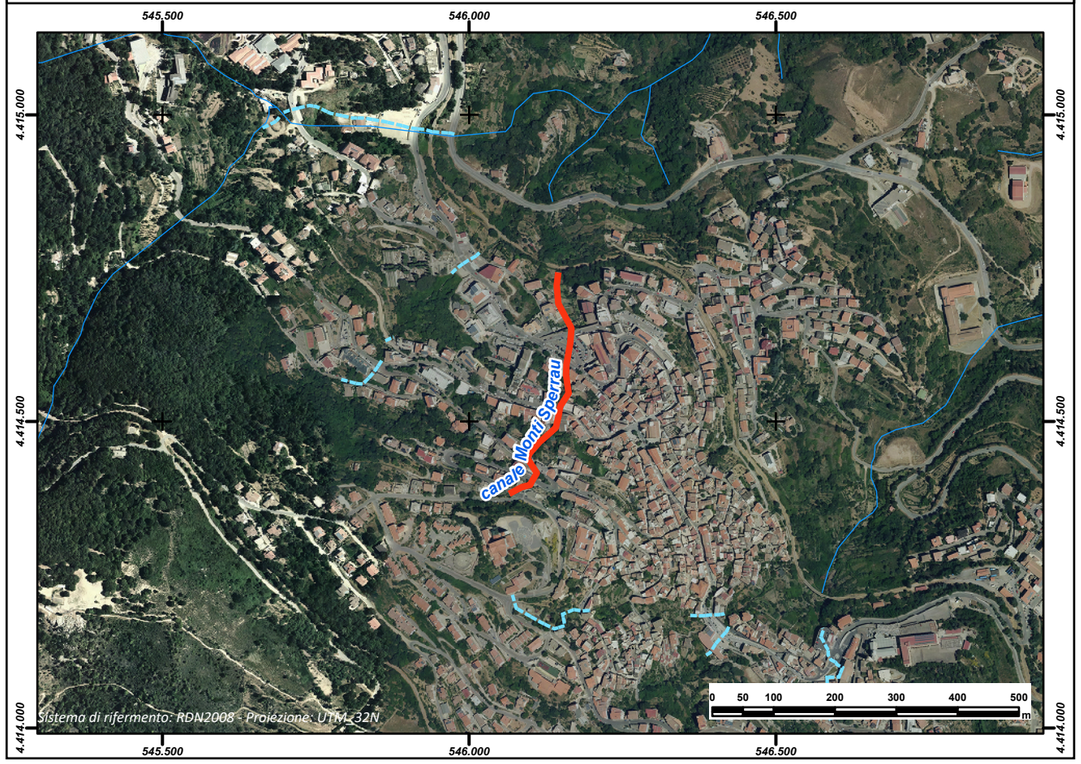

REGIONE AUTÒNOMA DE SARDIGNA
REGIONE AUTONOMA DELLA SARDEGNA

PRESIDÈNTZIA
PRESIDENZA
AUTORITA' DI BACINO REGIONALE DELLA SARDEGNA

Comune	***Lanusei***
Provincia	NU
ID ADIS	NU_ E441_ 006

Dati Generali

Denominazione	**Casa del Mobile**
Asta fluviale di riferimento	Rio Cost'e Cocco
Anno di realizzazione	1999

Dati principali della struttura

Materiale di realizzazione	CLS armato		
Lunghezza (m)	85,23		
Area del bacino alla sezione di ingresso principale (Km^2)	0,078		
Forma della sezione	Rettangolare		
Area sez. d'ingresso principale (m^2)	3,50	**Area sezione di uscita (m^2)**	6,00
Portata di progetto (m^3/s)	n.d.	**Eventuale presenza di griglie o caditoie lungo il canale**	n.d.

Manutenzione

Stato di manutenzione attuale del canale	Scarso	**Anno in cui è stata effettuata l'ultima pulizia/manutenzione del canale**	1999

Note e osservazioni

La sezione cambia lungo tutto il trratto

Inquadramento su base comunale



Inquadramento su base regionale



Inquadramento cartografico di dettaglio

Inquadramento su base C.T.R.

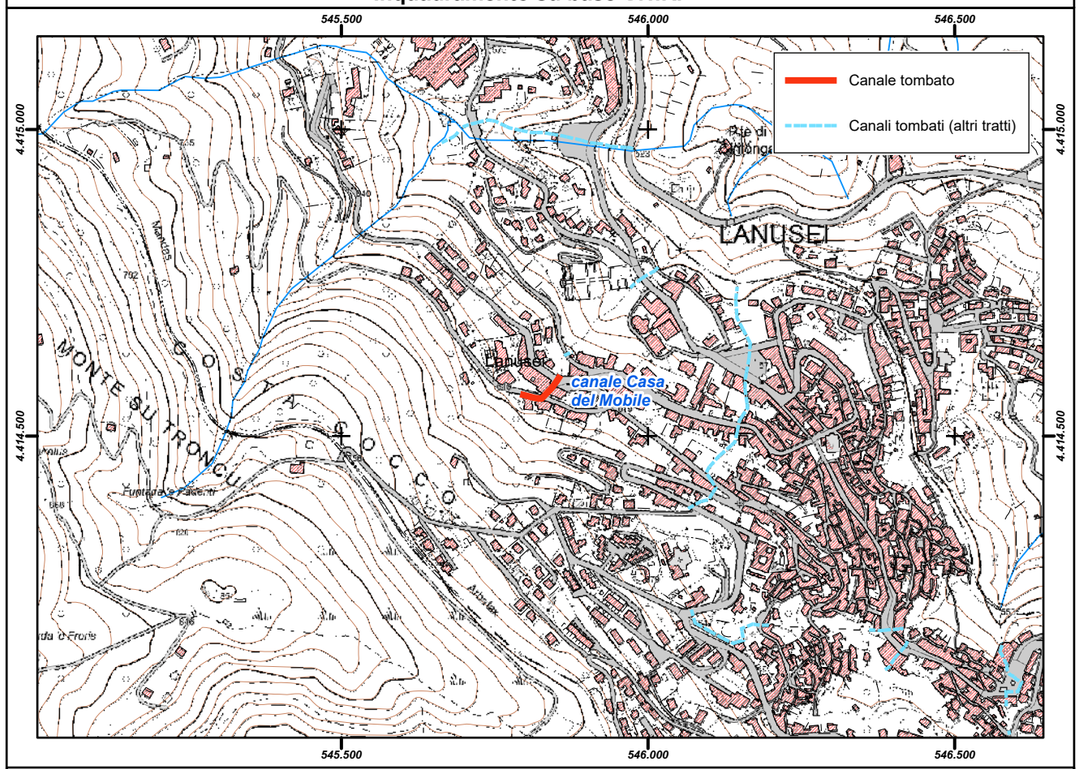

Inquadramento su base ortofoto

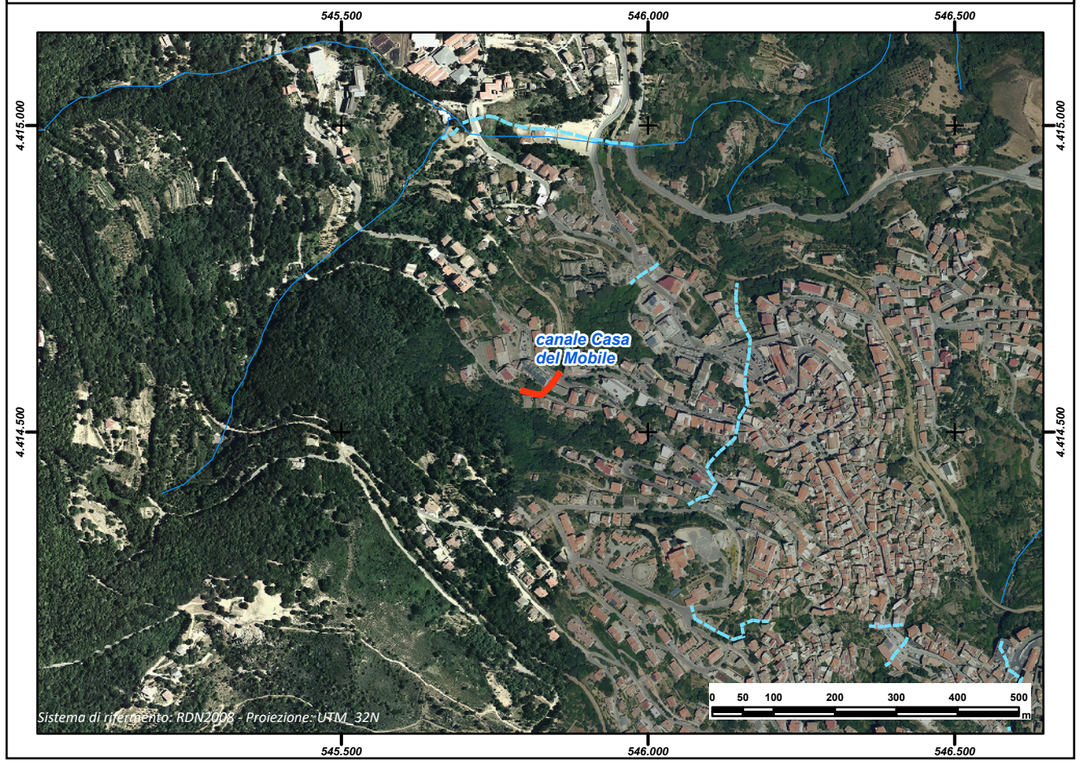

REGIONE AUTÒNOMA DE SARDIGNA
REGIONE AUTONOMA DELLA SARDEGNA

PRESIDÈNTZIA
PRESIDENZA
AUTORITA' DI BACINO REGIONALE DELLA SARDEGNA

Comune	***Lanusei***
Provincia	NU
ID ADIS	NU_ E441_ 007

Dati Generali

Denominazione	**Fontana Marcusei**
Asta fluviale di riferimento	Rio Cost'e Cocco
Anno di realizzazione	1999

Dati principali della struttura

Materiale di realizzazione	CLS armato		
Lunghezza (m)	15,19		
Area del bacino alla sezione di ingresso principale (Km^2)	0,17		
Forma della sezione	Rettangolare		
Area sez. d'ingresso principale (m^2)	2,75	**Area sezione di uscita (m^2)**	n.d.
Portata di progetto (m^3/s)	n.d.	**Eventuale presenza di griglie o caditoie lungo il canale**	n.d.

Manutenzione

Stato di manutenzione attuale del canale	Scarso	**Anno in cui è stata effettuata l'ultima pulizia/manutenzione del canale**	1999

Note e osservazioni

La sezione cambia lungo tutto il trratto

Inquadramento su base comunale



Inquadramento su base regionale



Inquadramento cartografico di dettaglio

Inquadramento su base C.T.R.

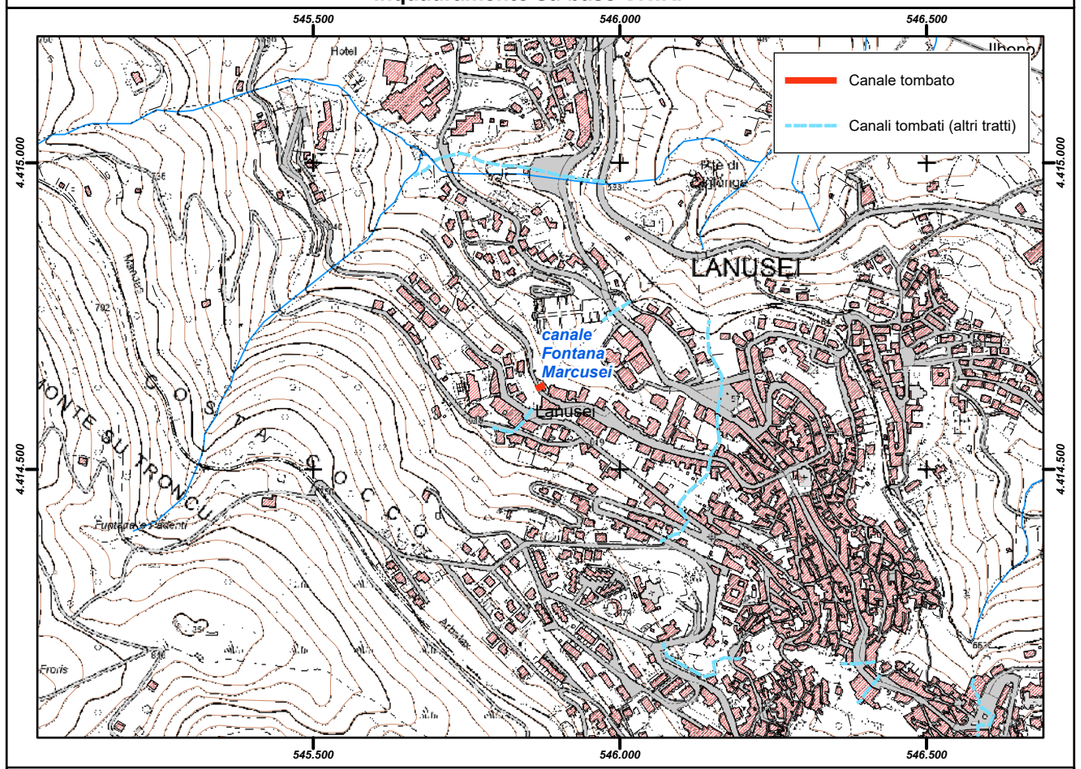

Inquadramento su base ortofoto

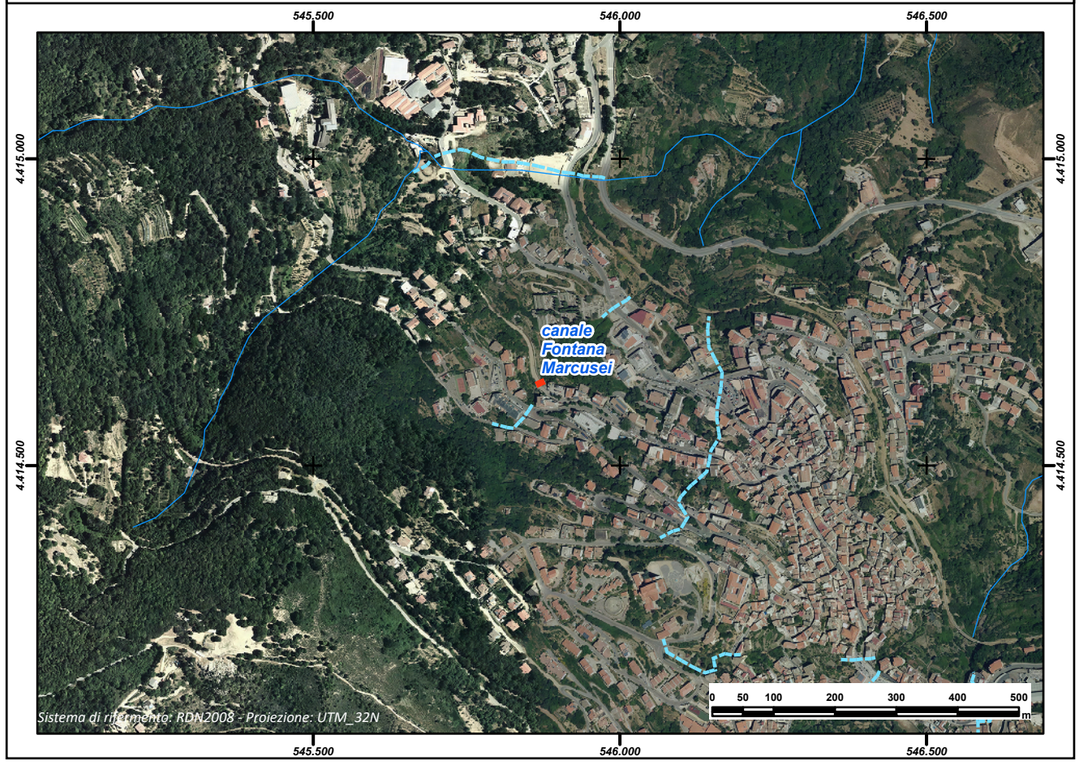

REGIONE AUTÒNOMA DE SARDIGNA
REGIONE AUTONOMA DELLA SARDEGNA

PRESIDÈNTZIA
PRESIDENZA
AUTORITA' DI BACINO REGIONALE DELLA SARDEGNA

Comune	***Lanusei***
Provincia	NU
ID ADIS	NU_ E441_ 008

Dati Generali

Denominazione	**Cimitero**
Asta fluviale di riferimento	Rio Cost'e Cocco
Anno di realizzazione	1999

Dati principali della struttura

Materiale di realizzazione	CLS armato		
Lunghezza (m)	57,03		
Area del bacino alla sezione di ingresso principale (Km^2)	0,154		
Forma della sezione	Rettangolare		
Area sez. d'ingresso principale (m^2)	3,50	**Area sezione di uscita (m^2)**	1,42
Portata di progetto (m^3/s)	n.d.	**Eventuale presenza di griglie o caditoie lungo il canale**	n.d.

Manutenzione

Stato di manutenzione attuale del canale	Scarso	**Anno in cui è stata effettuata l'ultima pulizia/manutenzione del canale**	1999

Note e osservazioni

La sezione cambia lungo tutto il trratto

Inquadramento su base comunale



Inquadramento su base regionale



Inquadramento cartografico di dettaglio

Inquadramento su base C.T.R.

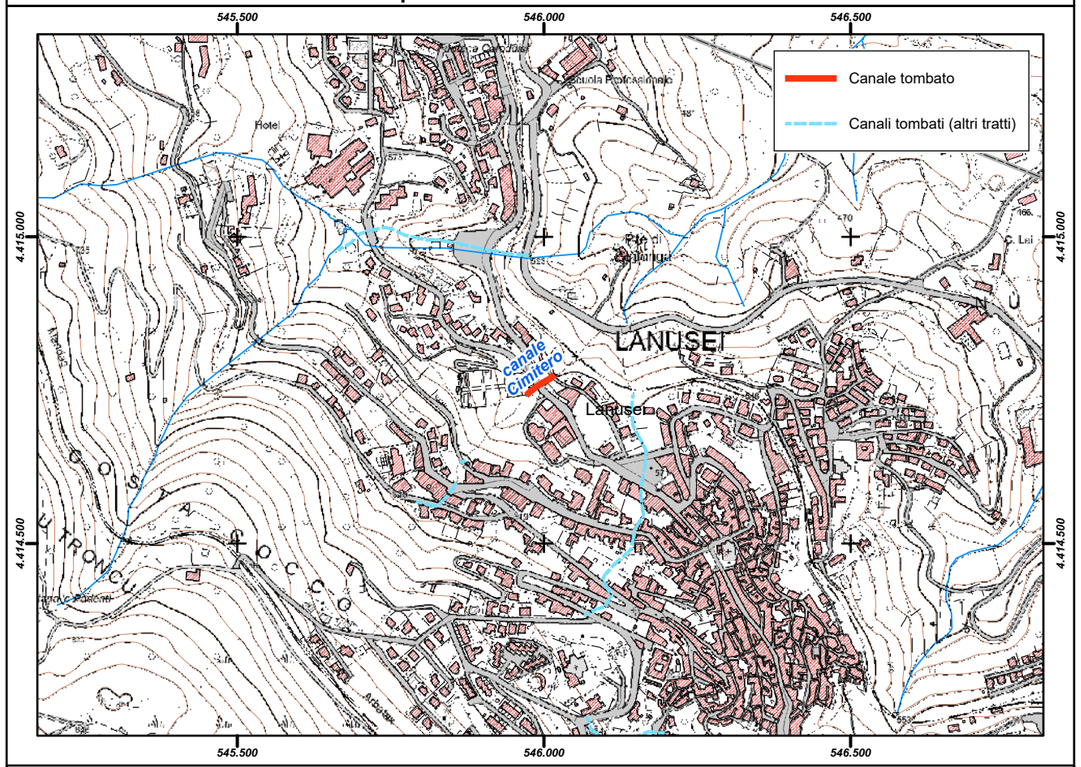

Inquadramento su base ortofoto

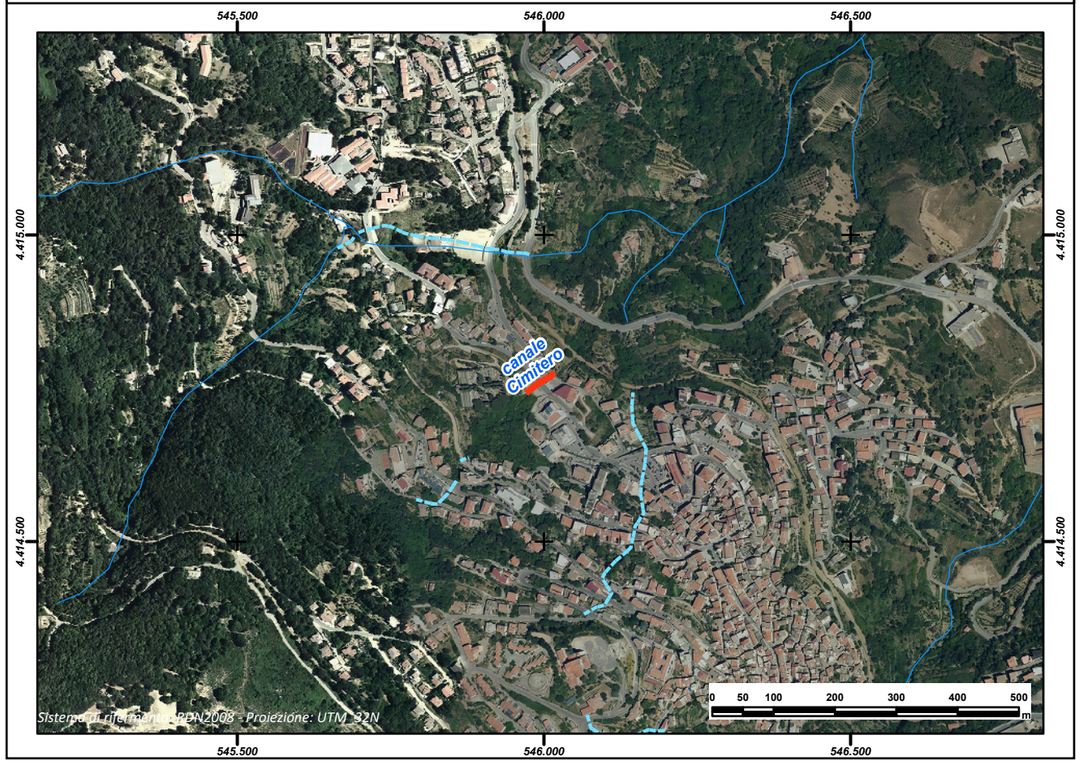

REGIONE AUTÒNOMA DE SARDIGNA
REGIONE AUTONOMA DELLA SARDEGNA

PRESIDÈNTZIA
PRESIDENZA
AUTORITA' DI BACINO REGIONALE DELLA SARDEGNA

Comune	***Lanusei***
Provincia	NU
ID ADIS	NU_ E441_ 009

Dati Generali

Denominazione	**Padenti**		
Asta fluviale di riferimento	Rio Padenti		
Anno di realizzazione	2003		

Dati principali della struttura

Materiale di realizzazione	CLS armato		
Lunghezza (m)	32,73		
Area del bacino alla sezione di ingresso principale (Km^2)	0,527		
Forma della sezione	Rettangolare		
Area sez. d'ingresso principale (m^2)	3,2	**Area sezione di uscita (m^2)**	1,87
Portata di progetto (m^3/s)	n.d.	**Eventuale presenza di griglie o caditoie lungo il canale**	No

Manutenzione

Stato di manutenzione attuale del canale	Medio	**Anno in cui è stata effettuata l'ultima pulizia/manutenzione del canale**	2003

Note e osservazioni

Inquadramento su base comunale	**Inquadramento su base regionale**
	

Inquadramento cartografico di dettaglio

Inquadramento su base C.T.R.

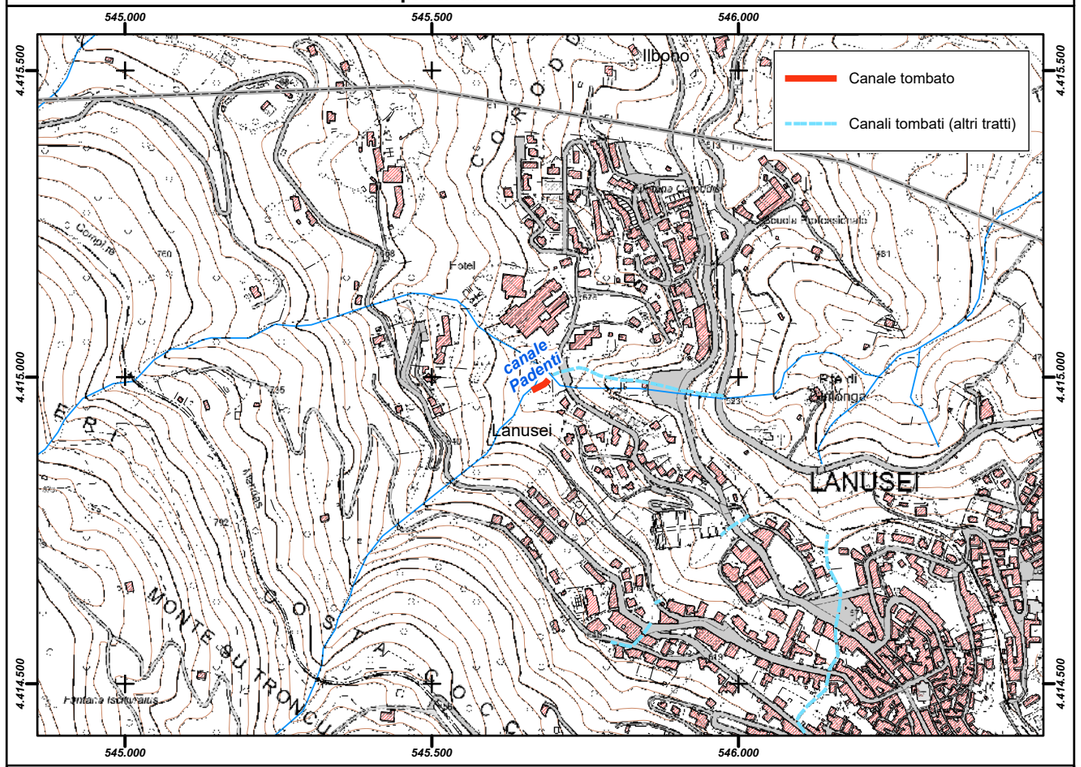

Inquadramento su base ortofoto

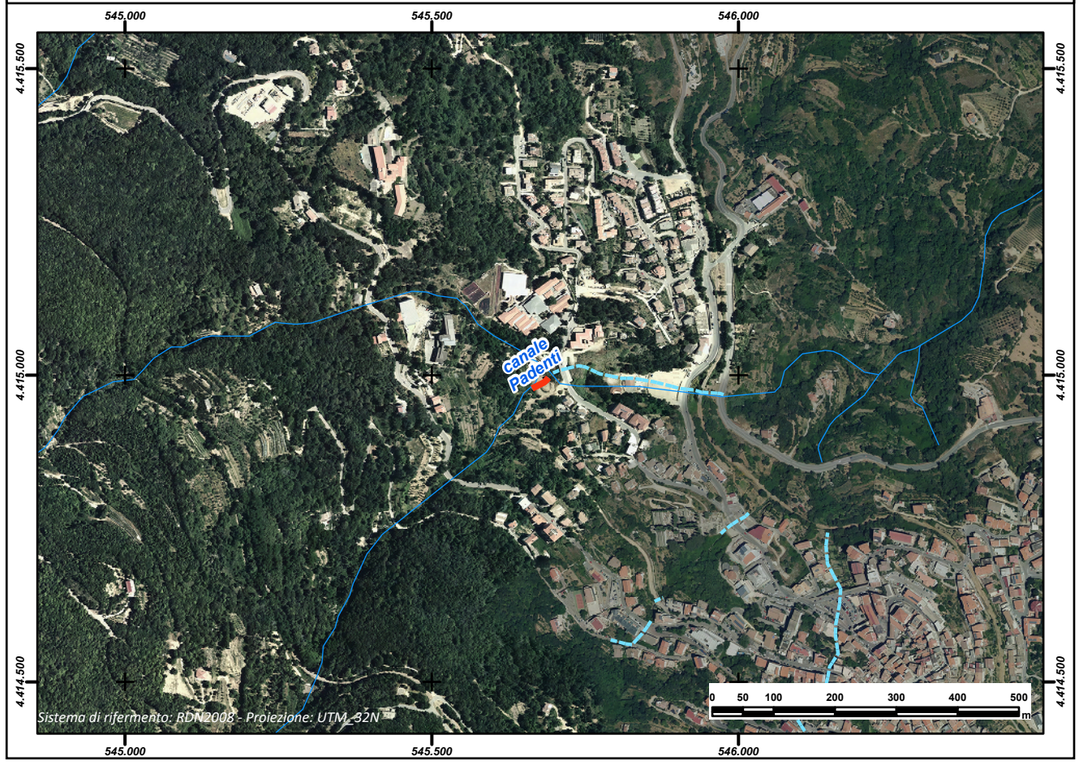

REGIONE AUTÒNOMA DE SARDIGNA
REGIONE AUTONOMA DELLA SARDEGNA

PRESIDÈNTZIA
PRESIDENZA
AUTORITA' DI BACINO REGIONALE DELLA SARDEGNA

Comune	***Lanusei***
Provincia	NU
ID ADIS	NU_ E441_ 010

Dati Generali

Denominazione	**Girilonga**
Asta fluviale di riferimento	Rio Girilonga
Anno di realizzazione	2003

Dati principali della struttura

Materiale di realizzazione	CLS armato		
Lunghezza (m)	289,65		
Area del bacino alla sezione di ingresso principale (Km^2)	1,06		
Forma della sezione	Rettangolare		
Area sez. d'ingresso principale (m^2)	9,18	**Area sezione di uscita (m^2)**	7,8
Portata di progetto (m^3/s)	n.d.	**Eventuale presenza di griglie o caditoie lungo il canale**	Si

Manutenzione

Stato di manutenzione attuale del canale	Scarso	**Anno in cui è stata effettuata l'ultima pulizia/manutenzione del canale**	2003

Note e osservazioni

La sezione del canale varia su tutto il tratto. Sono in fase di realizzazione interventi a monte.

Inquadramento su base comunale



Inquadramento su base regionale



Inquadramento cartografico di dettaglio

Inquadramento su base C.T.R.

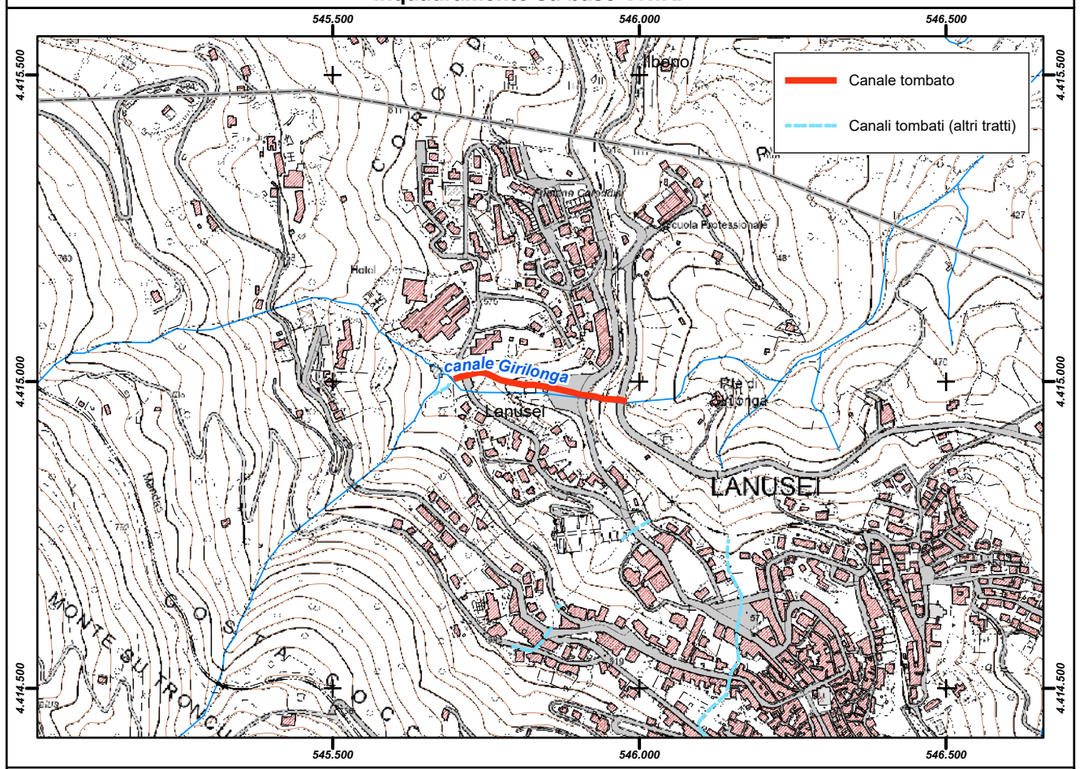

Inquadramento su base ortofoto

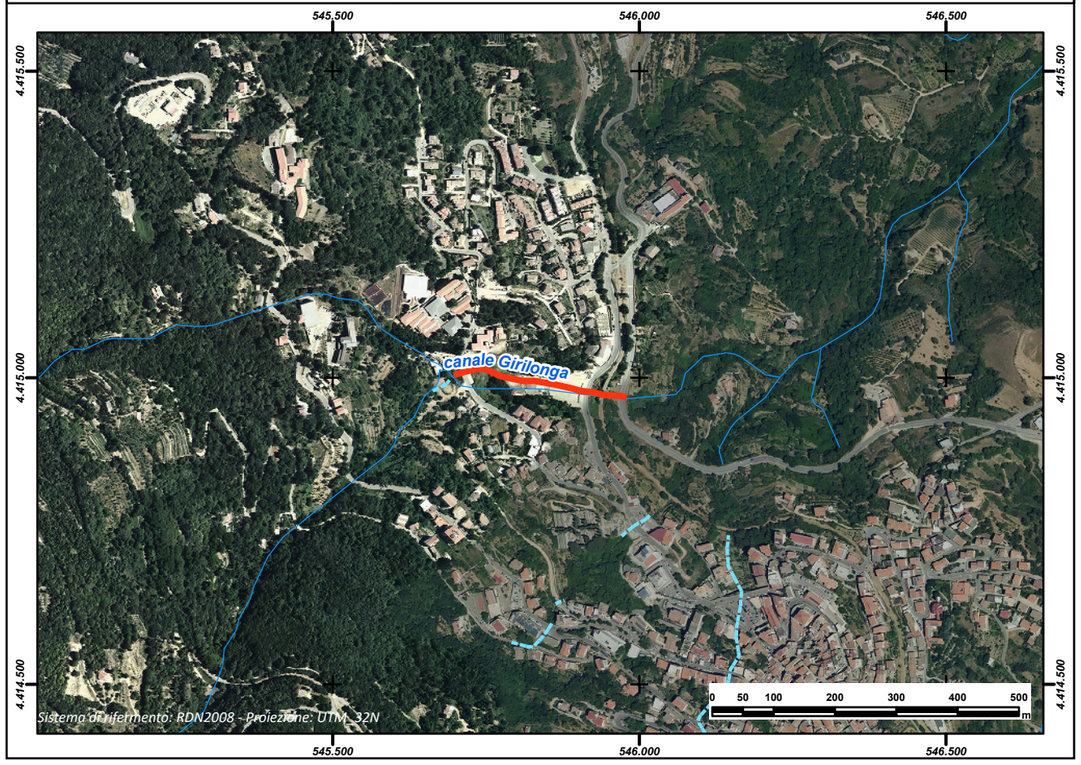

REGIONE AUTÒNOMA DE SARDIGNA
REGIONE AUTONOMA DELLA SARDEGNA

PRESIDÈNTZIA
PRESIDENZA
AUTORITA' DI BACINO REGIONALE DELLA SARDEGNA

Comune	***Loceri***
Provincia	NU
ID ADIS	NU_ E644_ 001

Dati Generali

Denominazione	**Rio e Mesu**
Asta fluviale di riferimento	n.d.
Anno di realizzazione	1998

Dati principali della struttura

Materiale di realizzazione	CLS Armato		
Lunghezza (m)	579,09		
Area del bacino alla sezione di ingresso principale (Km^2)	n.d.		
Forma della sezione	Rettangolare		
Area sez. d'ingresso principale (m^2)	9,10	**Area sezione di uscita (m^2)**	9,10
Portata di progetto (m^3/s)	n.d.	**Eventuale presenza di griglie o caditoie lungo il canale**	Si

Manutenzione

Stato di manutenzione attuale del canale	Scarso	**Anno in cui è stata effettuata l'ultima pulizia/manutenzione del canale**	2008

Note e osservazioni

Il Comune allega nota del Genio Civile di Nuoro - Si tratta di resoconto a seguito di sopralluogo post eventi alluvionali dei mesi di ottobre e novembre 2008, con rilevazione di danni anche ai canali tombati.

Inquadramento su base comunale



Inquadramento su base regionale



Inquadramento cartografico di dettaglio

Inquadramento su base C.T.R.

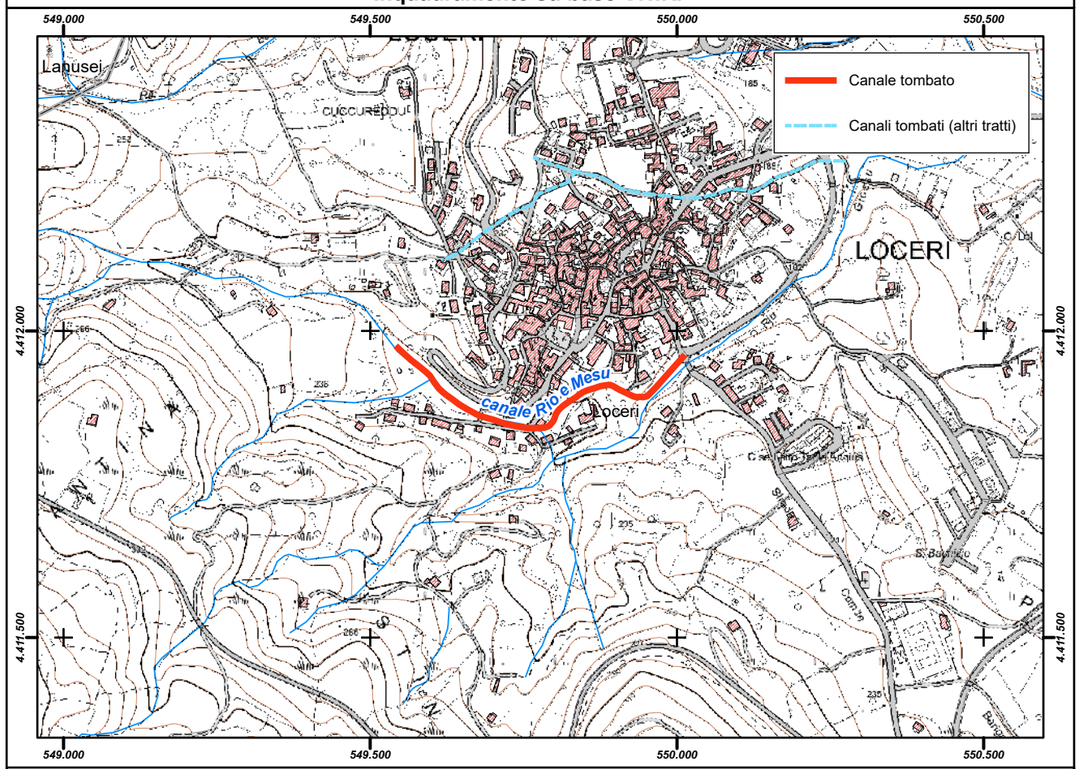

Inquadramento su base ortofoto

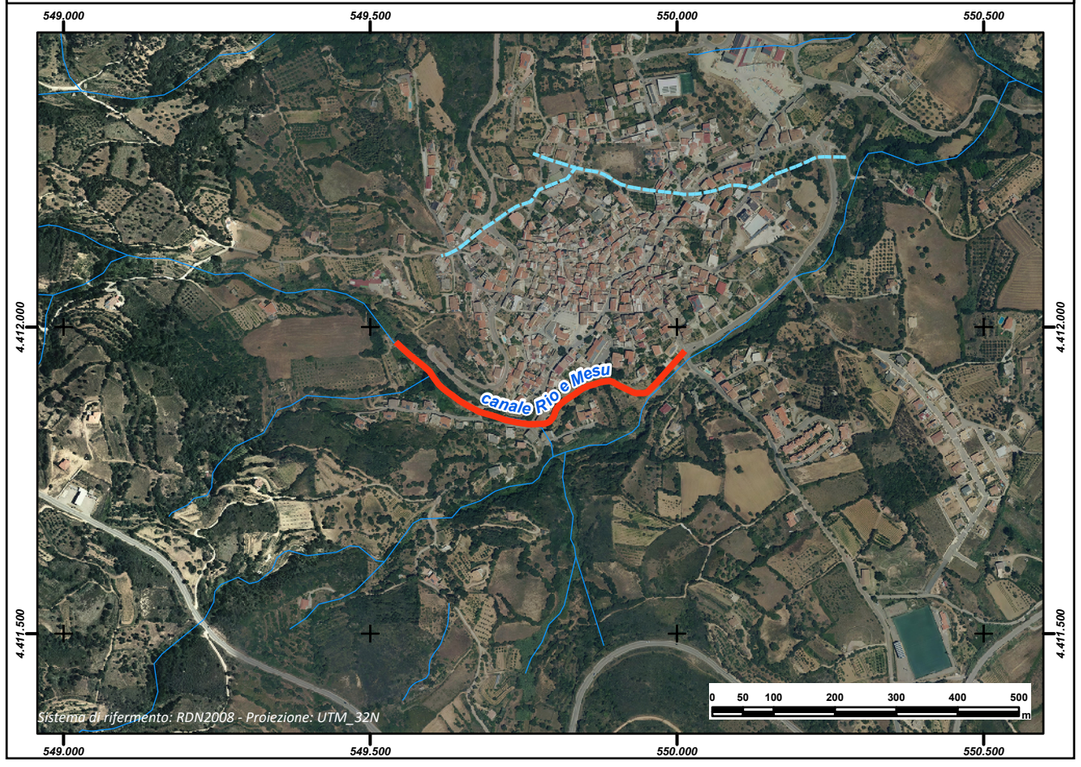

REGIONE AUTÒNOMA DE SARDIGNA
REGIONE AUTONOMA DELLA SARDEGNA

PRESIDÈNTZIA
PRESIDENZA
AUTORITA' DI BACINO REGIONALE DELLA SARDEGNA

Comune	***Loceri***
Provincia	NU
ID ADIS	NU_ E644_ 002

Dati Generali

Denominazione	**Sunzurru**
Asta fluviale di riferimento	n.d.
Anno di realizzazione	1960

Dati principali della struttura

Materiale di realizzazione	CLS Armato		
Lunghezza (m)	802,88		
Area del bacino alla sezione di ingresso principale (Km^2)	n.d.		
Forma della sezione	Rettangolare		
Area sez. d'ingresso principale (m^2)	7,50	**Area sezione di uscita (m^2)**	7,50
Portata di progetto (m^3/s)	n.d.	**Eventuale presenza di griglie o caditoie lungo il canale**	Si

Manutenzione

Stato di manutenzione attuale del canale	Scarso	**Anno in cui è stata effettuata l'ultima pulizia/manutenzione del canale**	n.d.

Note e osservazioni

Il Comune allega nota del Genio Civile di Nuoro - Si tratta di resoconto a seguito di sopralluogo post eventi alluvionali dei mesi di ottobre e novembre 2008, con rilevazione di danni anche ai canali tombati.

Inquadramento su base comunale



Inquadramento su base regionale



Inquadramento cartografico di dettaglio

Inquadramento su base C.T.R.

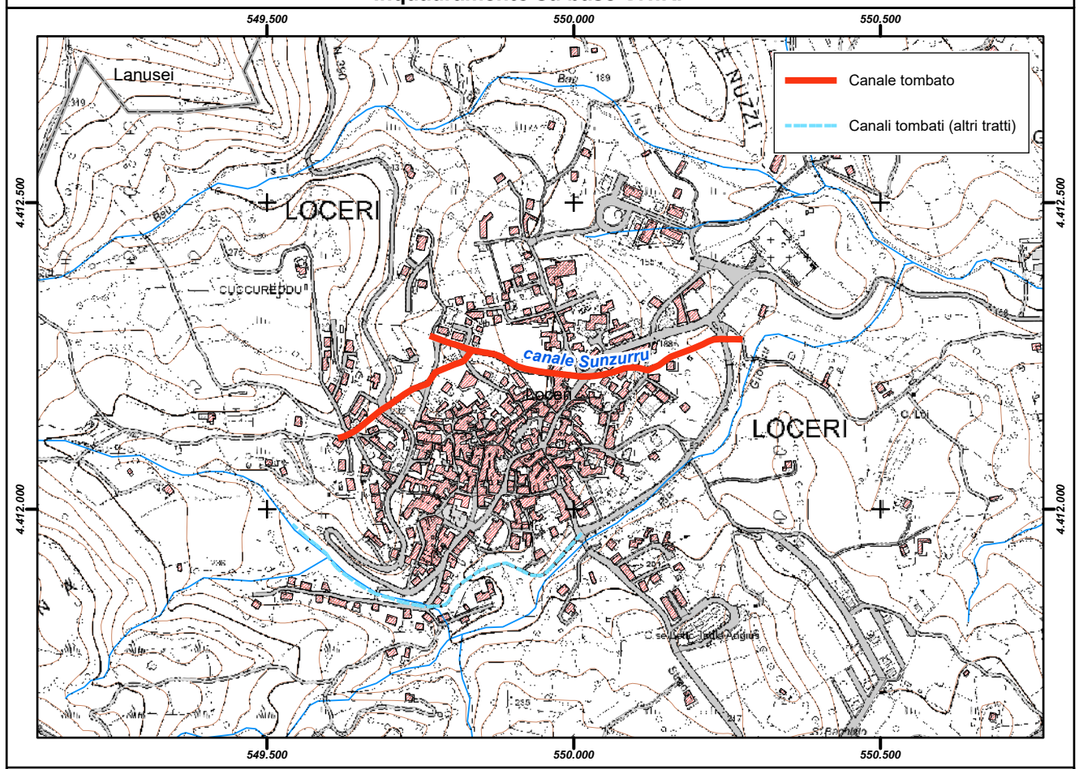

Inquadramento su base ortofoto

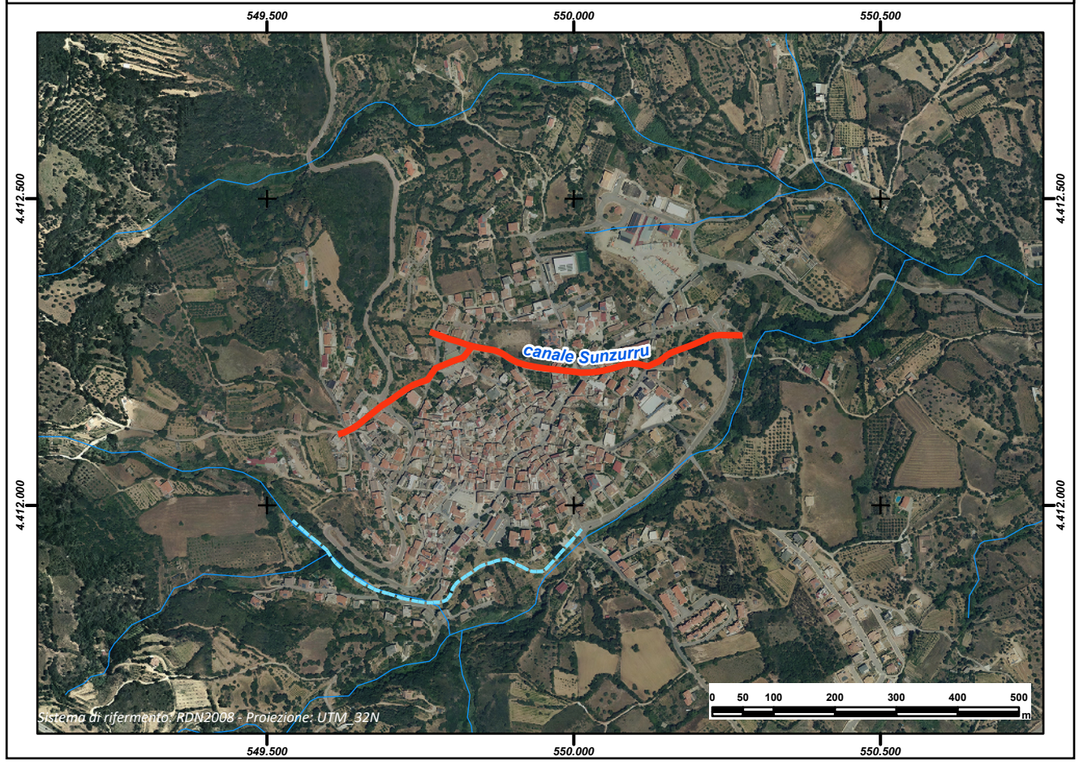

REGIONE AUTÒNOMA DE SARDIGNA
REGIONE AUTONOMA DELLA SARDEGNA

PRESIDÈNTZIA
PRESIDENZA
AUTORITA' DI BACINO REGIONALE DELLA SARDEGNA

Comune	***Loculi***
Provincia	NU
ID ADIS	NU_ E646_ 001

Dati Generali

Denominazione	**Angioi**
Asta fluviale di riferimento	Rio Angioi
Anno di realizzazione	n.d.

Dati principali della struttura

Materiale di realizzazione	Calcestruzzo		
Lunghezza (m)	570,73		
Area del bacino alla sezione di ingresso principale (Km^2)	0,368		
Forma della sezione	Altro (non specificato)		
Area sez. d'ingresso principale (m^2)	1,96	**Area sezione di uscita (m^2)**	1,96
Portata di progetto (m^3/s)	n.d.	**Eventuale presenza di griglie o caditoie lungo il canale**	Si

Manutenzione

Stato di manutenzione attuale del canale	Scarso	**Anno in cui è stata effettuata l'ultima pulizia/manutenzione del canale**	2013

Note e osservazioni

Inquadramento su base comunale	**Inquadramento su base regionale**
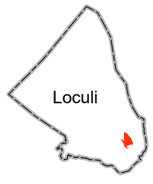	

Inquadramento cartografico di dettaglio

Inquadramento su base C.T.R.

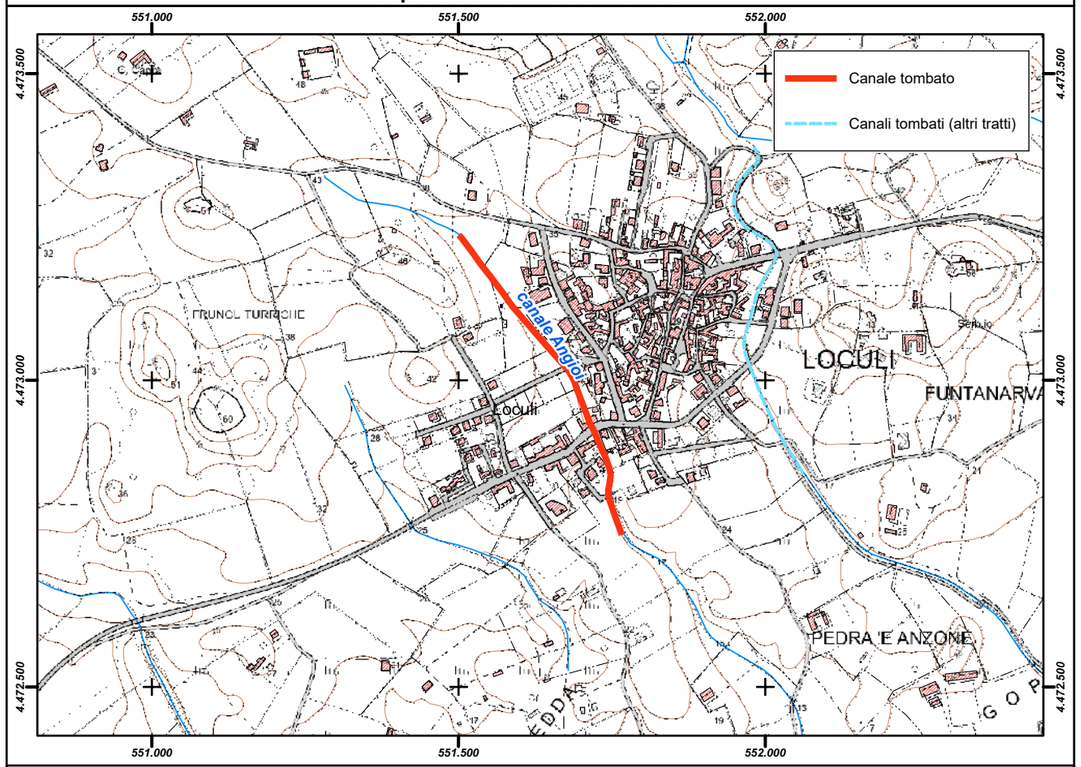

Inquadramento su base ortofoto

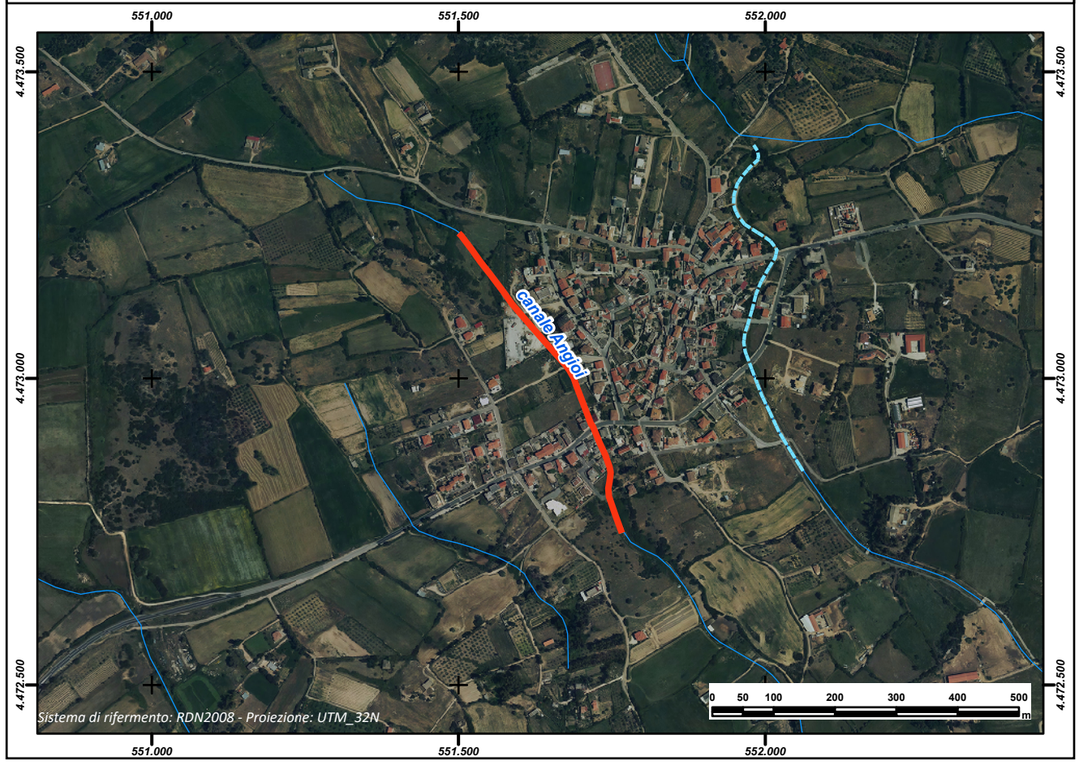

REGIONE AUTÒNOMA DE SARDIGNA
REGIONE AUTONOMA DELLA SARDEGNA

PRESIDÈNTZIA
PRESIDENZA
AUTORITA' DI BACINO REGIONALE DELLA SARDEGNA

Comune	***Loculi***
Provincia	NU
ID ADIS	NU_ E646_ 002

Dati Generali

Denominazione	**San Pietro**
Asta fluviale di riferimento	Rio San Pietro
Anno di realizzazione	n.d.

Dati principali della struttura

Materiale di realizzazione	Calcestruzzo		
Lunghezza (m)	613,69		
Area del bacino alla sezione di ingresso principale (Km^2)	1,26		
Forma della sezione	Rettangolare		
Area sez. d'ingresso principale (m^2)	4,50	**Area sezione di uscita (m^2)**	4,50
Portata di progetto (m^3/s)	n.d.	**Eventuale presenza di griglie o caditoie lungo il canale**	Si

Manutenzione

Stato di manutenzione attuale del canale	Scarso	**Anno in cui è stata effettuata l'ultima pulizia/manutenzione del canale**	2013

Note e osservazioni

Inquadramento su base comunale	**Inquadramento su base regionale**
	

Inquadramento cartografico di dettaglio

Inquadramento su base C.T.R.

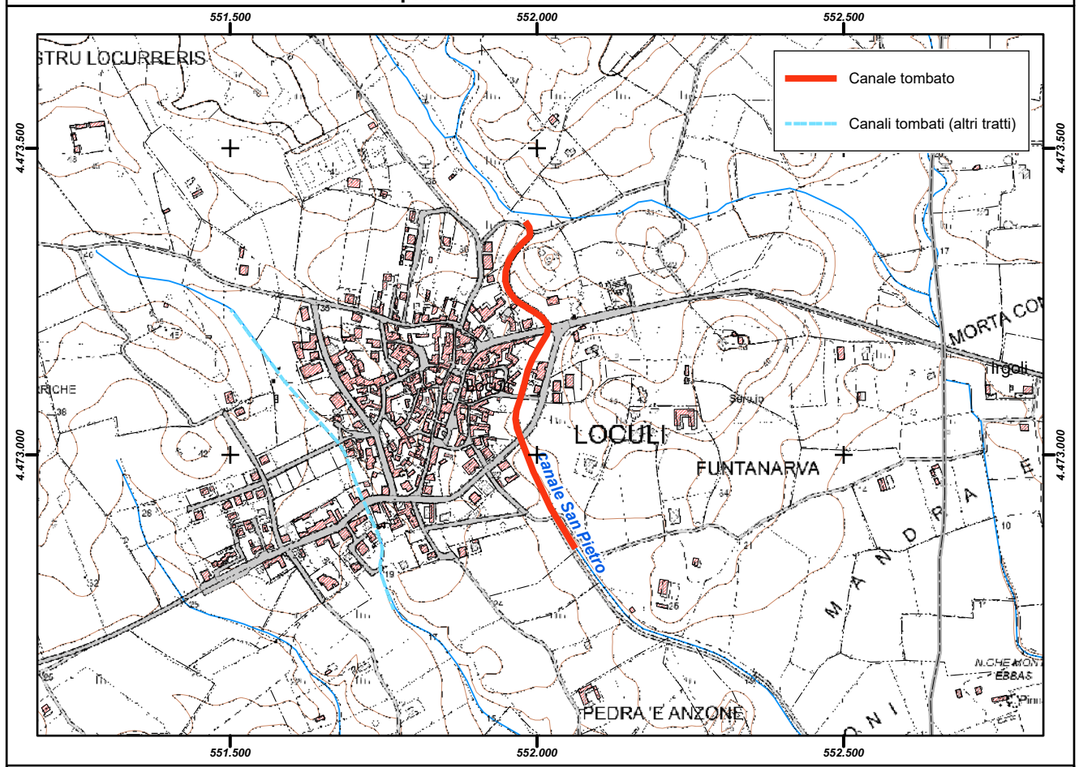

Inquadramento su base ortofoto

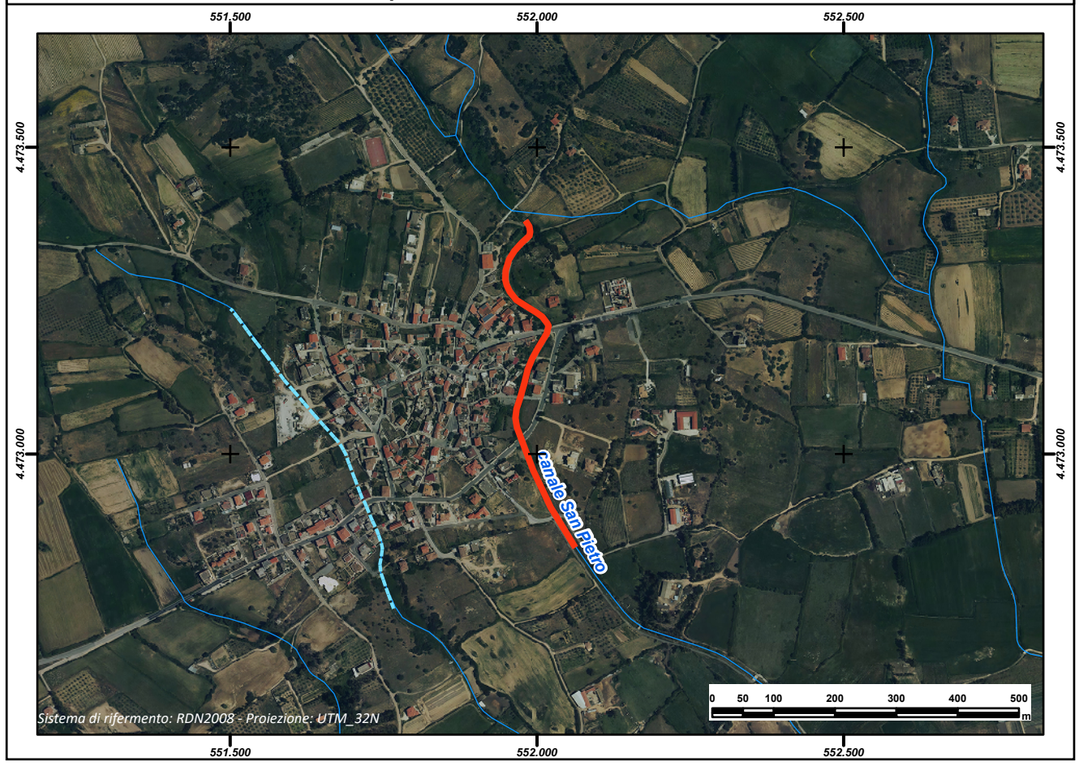

REGIONE AUTÒNOMA DE SARDIGNA
REGIONE AUTONOMA DELLA SARDEGNA

PRESIDÈNTZIA
PRESIDENZA
AUTORITA' DI BACINO REGIONALE DELLA SARDEGNA

Comune	***Loiri Porto San Paolo***
Provincia	SS
ID ADIS	SS_ M275_ 001

Dati Generali

Denominazione	**Loiri**
Asta fluviale di riferimento	n.d.
Anno di realizzazione	n.d.

Dati principali della struttura

Materiale di realizzazione	Calcestruzzo precompresso		
Lunghezza (m)	52,82		
Area del bacino alla sezione di ingresso principale (Km^2)	11,70		
Forma della sezione	Circolare		
Area sez. d'ingresso principale (m^2)	0,70	**Area sezione di uscita (m^2)**	0,70
Portata di progetto (m^3/s)	n.d.	**Eventuale presenza di griglie o caditoie lungo il canale**	Si

Manutenzione

Stato di manutenzione attuale del canale	Scarso	**Anno in cui è stata effettuata l'ultima pulizia/manutenzione del canale**	n.d.

Note e osservazioni

Inquadramento su base comunale



Inquadramento su base regionale



Inquadramento cartografico di dettaglio

Inquadramento su base C.T.R.

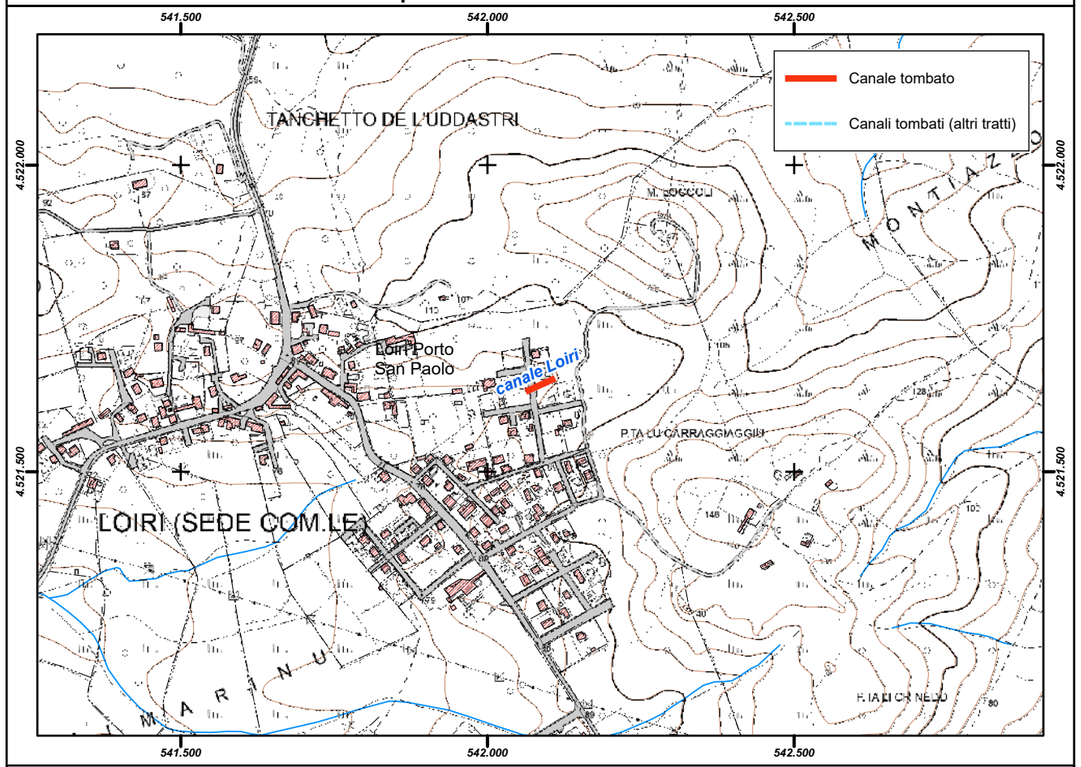

Inquadramento su base ortofoto

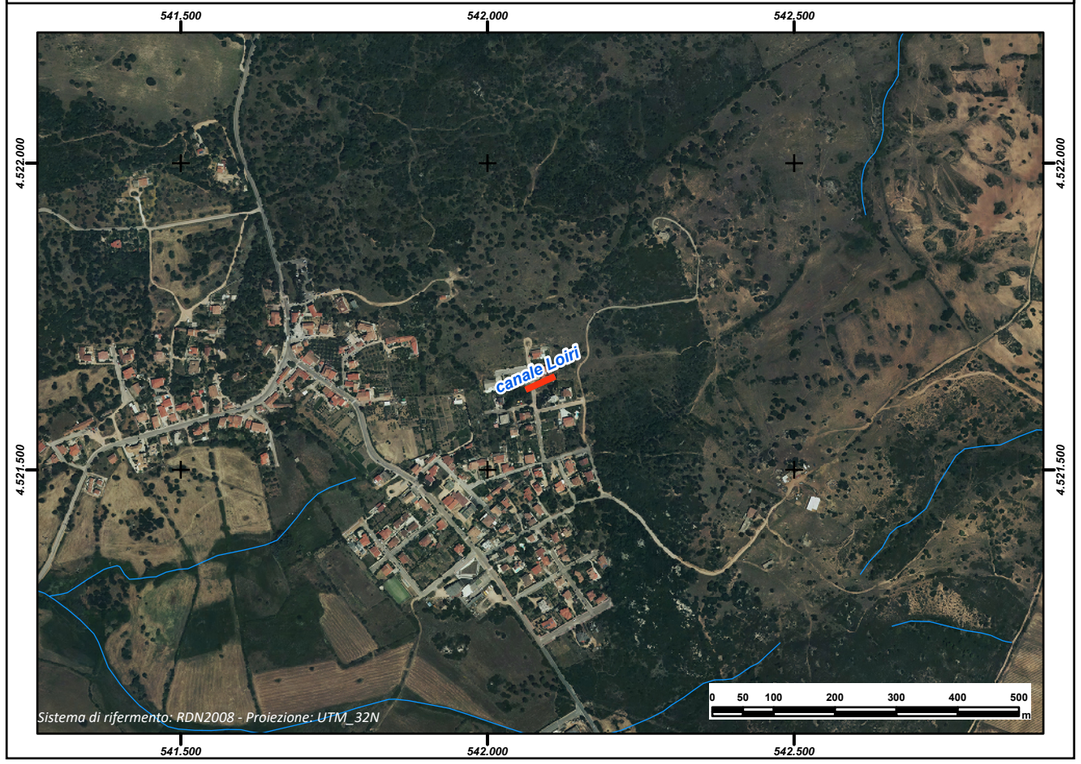

REGIONE AUTÒNOMA DE SARDIGNA
REGIONE AUTONOMA DELLA SARDEGNA

PRESIDÈNTZIA
PRESIDENZA
AUTORITA' DI BACINO REGIONALE DELLA SARDEGNA

Comune	***Loiri Porto San Paolo***
Provincia	SS
ID ADIS	SS_ M275_ 002

Dati Generali

Denominazione	**Vacciledi**
Asta fluviale di riferimento	n.d.
Anno di realizzazione	1995

Dati principali della struttura

Materiale di realizzazione	Calcestruzzo precompresso		
Lunghezza (m)	241,42		
Area del bacino alla sezione di ingresso principale (Km^2)	3,21		
Forma della sezione	Circolare		
Area sez. d'ingresso principale (m^2)	0,94	**Area sezione di uscita (m^2)**	0,94
Portata di progetto (m^3/s)	n.d.	**Eventuale presenza di griglie o caditoie lungo il canale**	Si

Manutenzione

Stato di manutenzione attuale del canale	Scarso	**Anno in cui è stata effettuata l'ultima pulizia/manutenzione del canale**	2013

Note e osservazioni

Inquadramento su base comunale



Inquadramento su base regionale



Inquadramento cartografico di dettaglio

Inquadramento su base C.T.R.

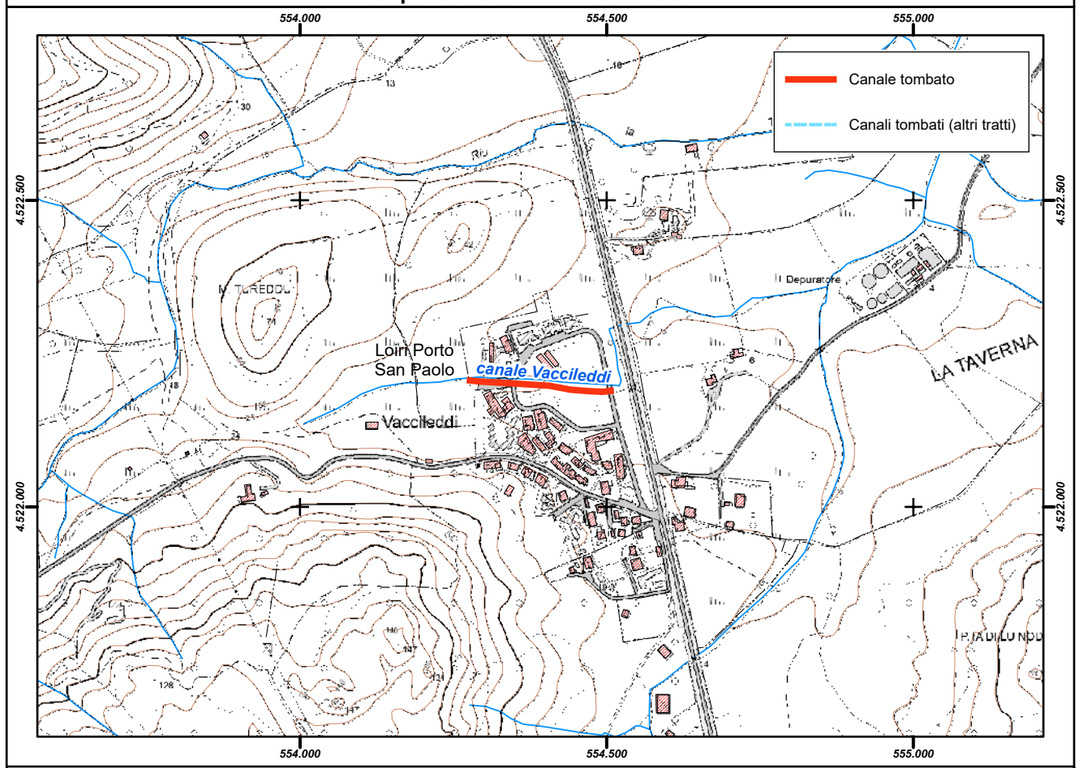

Inquadramento su base ortofoto

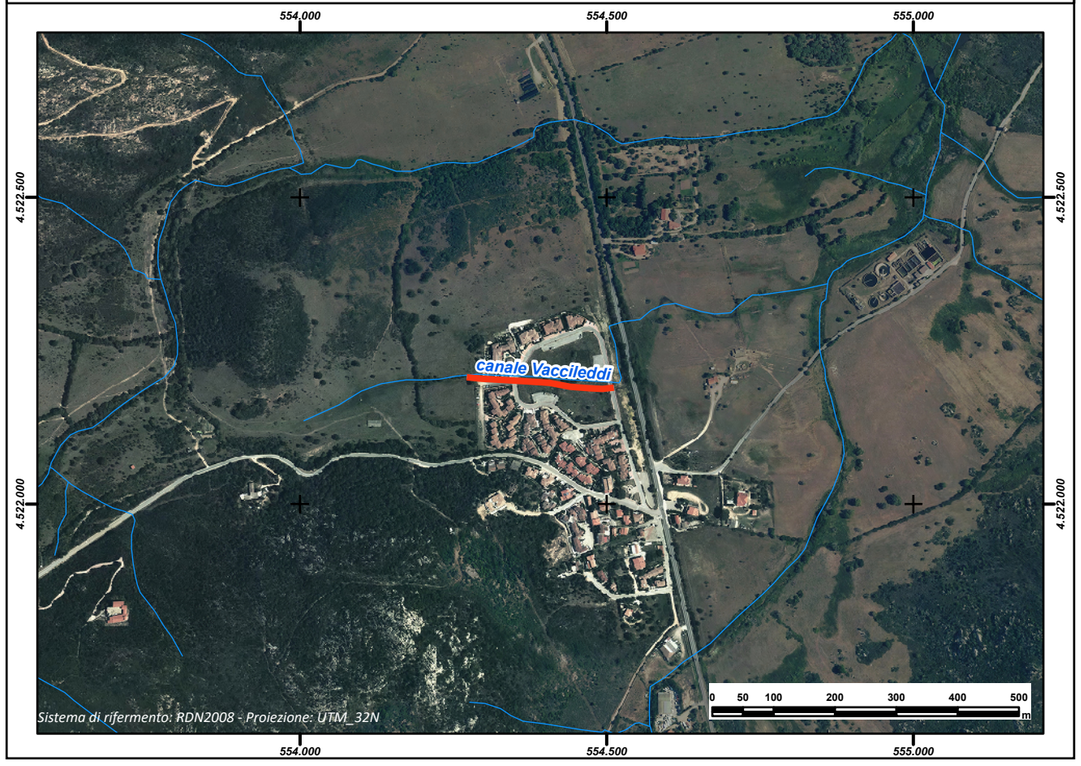

REGIONE AUTÒNOMA DE SARDIGNA
REGIONE AUTONOMA DELLA SARDEGNA

PRESIDÈNTZIA
PRESIDENZA
AUTORITA' DI BACINO REGIONALE DELLA SARDEGNA

Comune	***Loiri Porto San Paolo***
Provincia	SS
ID ADIS	SS_ M275_ 003

Dati Generali

Denominazione	**Porto San Paolo 2**		
Asta fluviale di riferimento	Riu Scala Mala		
Anno di realizzazione	n.d.		

Dati principali della struttura

Materiale di realizzazione	Calcestruzzo precompresso		
Lunghezza (m)	32,82		
Area del bacino alla sezione di ingresso principale (Km^2)	6,75		
Forma della sezione	Rettangolare		
Area sez. d'ingresso principale (m^2)	0,25	**Area sezione di uscita (m^2)**	0,25
Portata di progetto (m^3/s)	n.d.	**Eventuale presenza di griglie o caditoie lungo il canale**	Si

Manutenzione

Stato di manutenzione attuale del canale	Scarso	**Anno in cui è stata effettuata l'ultima pulizia/manutenzione del canale**	n.d.

Note e osservazioni

Inquadramento su base comunale	**Inquadramento su base regionale**
	

Inquadramento cartografico di dettaglio

Inquadramento su base C.T.R.

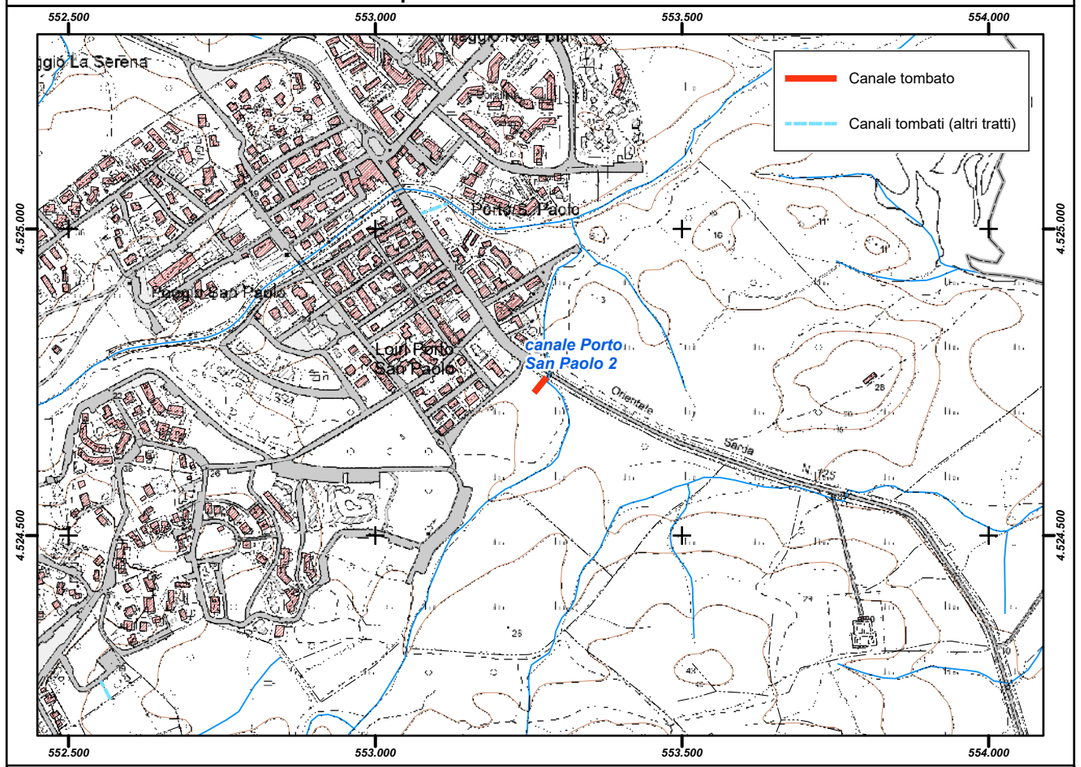

Inquadramento su base ortofoto



REGIONE AUTÒNOMA DE SARDIGNA
REGIONE AUTONOMA DELLA SARDEGNA

PRESIDÈNTZIA
PRESIDENZA
AUTORITA' DI BACINO REGIONALE DELLA SARDEGNA

Comune	***Loiri Porto San Paolo***
Provincia	SS
ID ADIS	SS_ M275_ 004

Dati Generali

Denominazione	**Porto San Paolo 1**
Asta fluviale di riferimento	Riu Scala Mala
Anno di realizzazione	n.d.

Dati principali della struttura

Materiale di realizzazione	Calcestruzzo precompresso		
Lunghezza (m)	46,98		
Area del bacino alla sezione di ingresso principale (Km^2)	6,75		
Forma della sezione	Circolare		
Area sez. d'ingresso principale (m^2)	1,03	**Area sezione di uscita (m^2)**	1,03
Portata di progetto (m^3/s)	n.d.	**Eventuale presenza di griglie o caditoie lungo il canale**	No

Manutenzione

Stato di manutenzione attuale del canale	Scarso	**Anno in cui è stata effettuata l'ultima pulizia/manutenzione del canale**	n.d.

Note e osservazioni

Inquadramento su base comunale	**Inquadramento su base regionale**
	

Inquadramento cartografico di dettaglio

Inquadramento su base C.T.R.

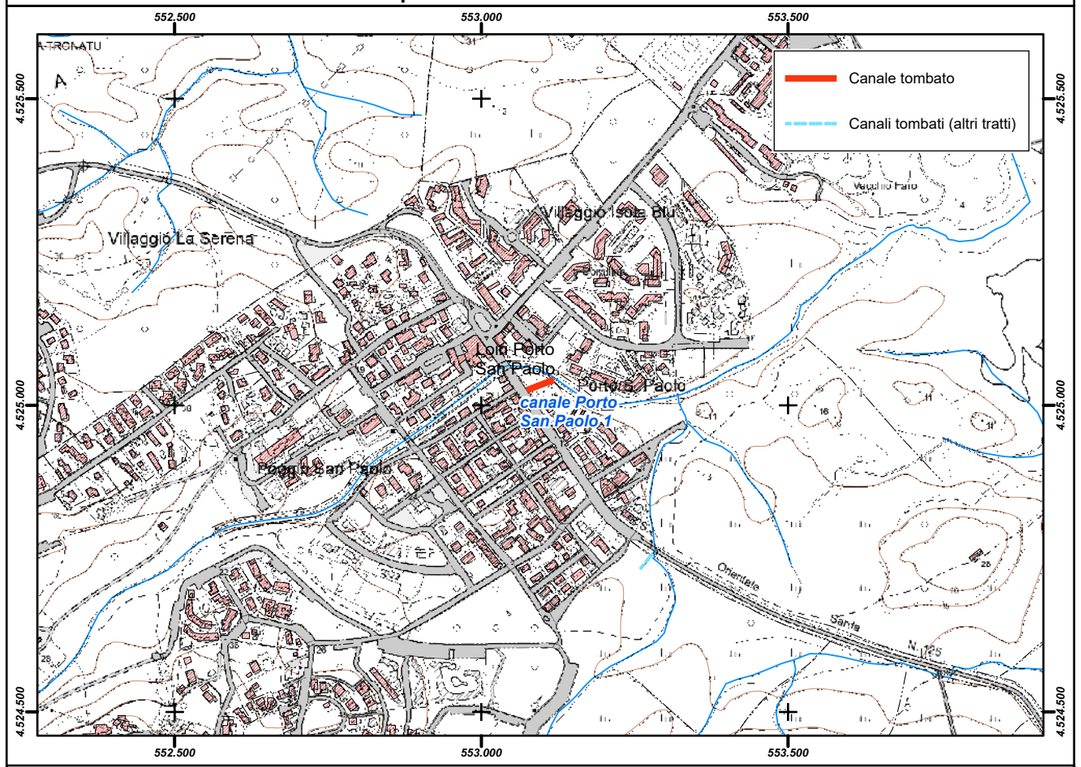

Inquadramento su base ortofoto

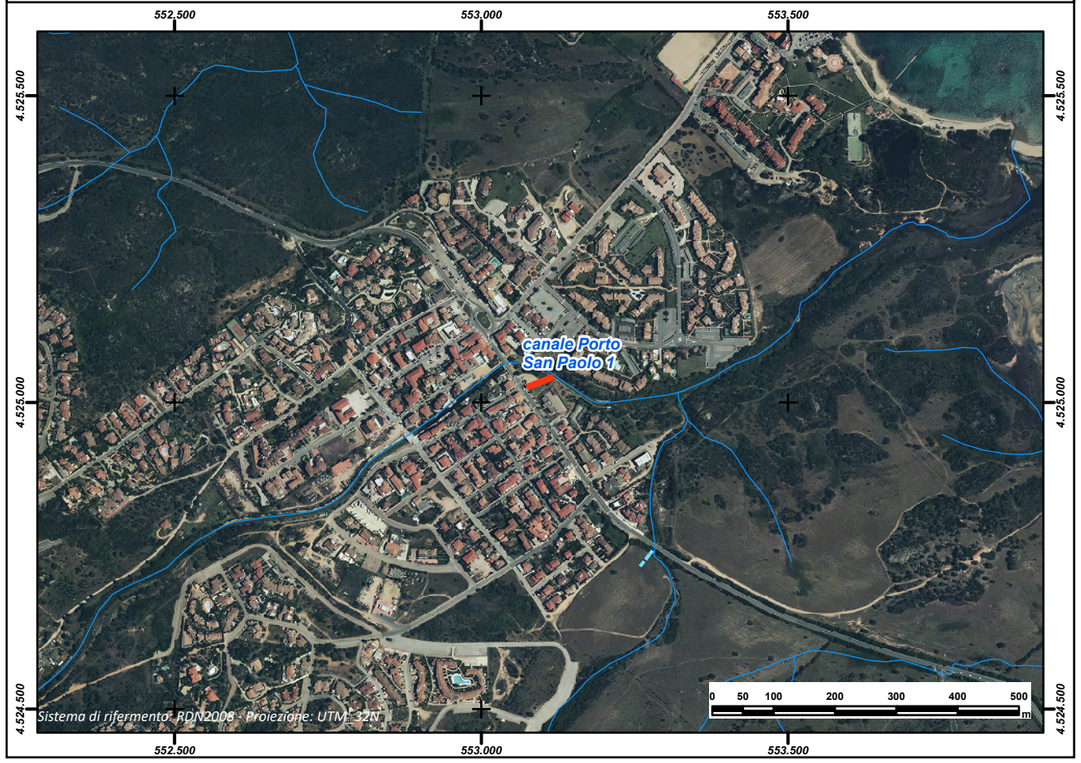

REGIONE AUTÒNOMA DE SARDIGNA
REGIONE AUTONOMA DELLA SARDEGNA

PRESIDÈNTZIA
PRESIDENZA
AUTORITA' DI BACINO REGIONALE DELLA SARDEGNA

Comune	***Loiri Porto San Paolo***
Provincia	SS
ID ADIS	SS_ M275_ 005

Dati Generali

Denominazione	**Porto San Paolo via Barbagia**
Asta fluviale di riferimento	n.d.
Anno di realizzazione	n.d.

Dati principali della struttura

Materiale di realizzazione	Calcestruzzo precompresso		
Lunghezza (m)	34,28		
Area del bacino alla sezione di ingresso principale (Km^2)	6,75		
Forma della sezione	Circolare		
Area sez. d'ingresso principale (m^2)	0,85	**Area sezione di uscita (m^2)**	0,85
Portata di progetto (m^3/s)		**Eventuale presenza di griglie o caditoie lungo il canale**	No

Manutenzione

Stato di manutenzione attuale del canale	Scarso	**Anno in cui è stata effettuata l'ultima pulizia/manutenzione del canale**	n.d.

Note e osservazioni

Inquadramento su base comunale



Inquadramento su base regionale



Inquadramento cartografico di dettaglio

Inquadramento su base C.T.R.

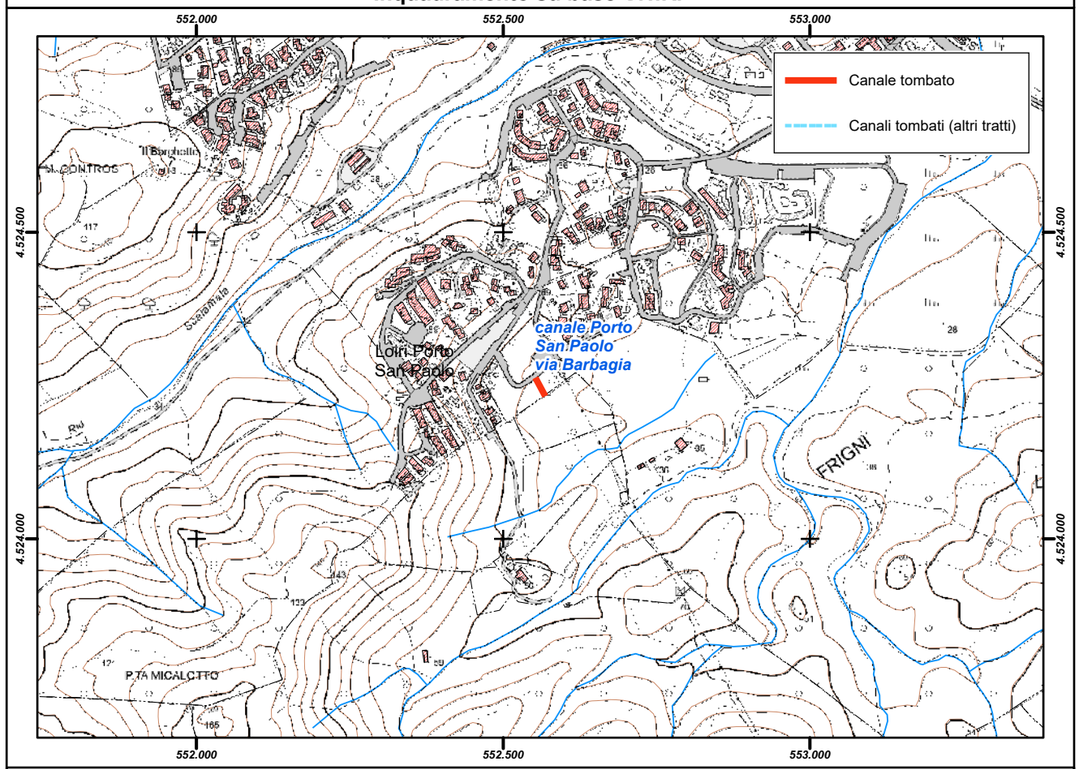

Inquadramento su base ortofoto

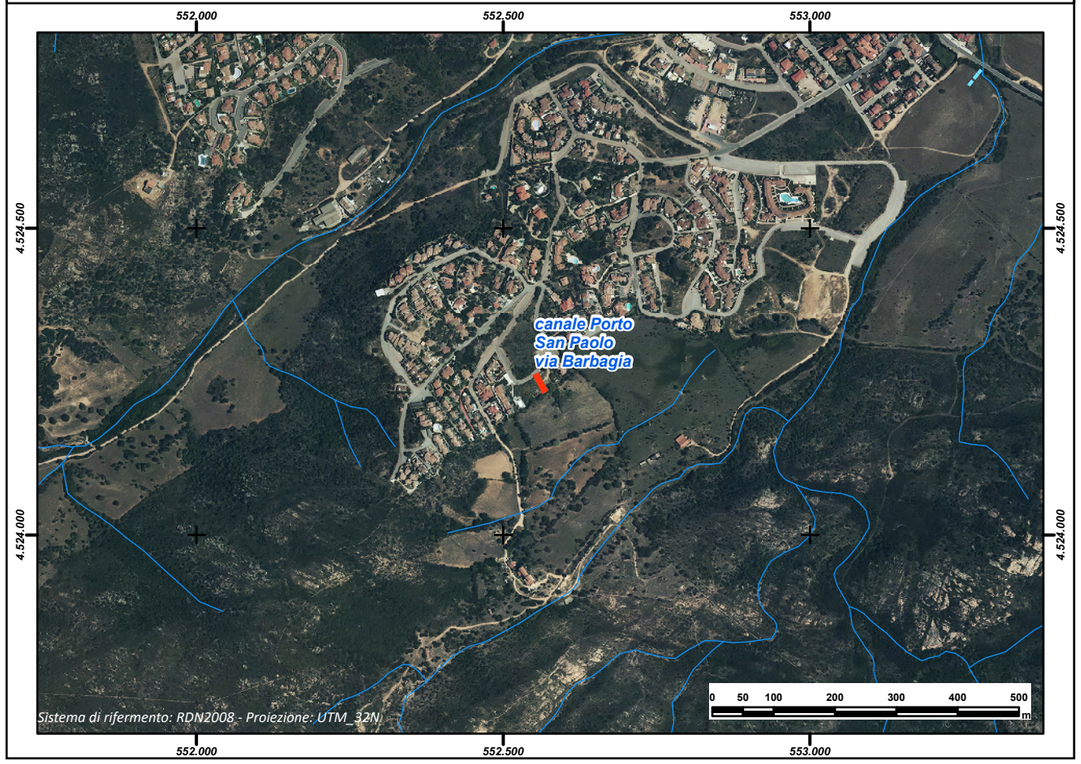

REGIONE AUTÒNOMA DE SARDIGNA
REGIONE AUTONOMA DELLA SARDEGNA

PRESIDÈNTZIA
PRESIDENZA
AUTORITA' DI BACINO REGIONALE DELLA SARDEGNA

Comune	***Loiri Porto San Paolo***
Provincia	SS
ID ADIS	SS_ M275_ 006

Dati Generali

Denominazione	**Loc. La Sarra**
Asta fluviale di riferimento	n.d.
Anno di realizzazione	n.d.

Dati principali della struttura

Materiale di realizzazione	Calcestruzzo precompresso		
Lunghezza (m)	72,32		
Area del bacino alla sezione di ingresso principale (Km^2)	8,58		
Forma della sezione	Circolare		
Area sez. d'ingresso principale (m^2)	0,47	**Area sezione di uscita (m^2)**	0,47
Portata di progetto (m^3/s)	n.d.	**Eventuale presenza di griglie o caditoie lungo il canale**	Si

Manutenzione

Stato di manutenzione attuale del canale	Scarso	**Anno in cui è stata effettuata l'ultima pulizia/manutenzione del canale**	n.d.

Note e osservazioni

Inquadramento su base comunale	**Inquadramento su base regionale**
	

Inquadramento cartografico di dettaglio

Inquadramento su base C.T.R.

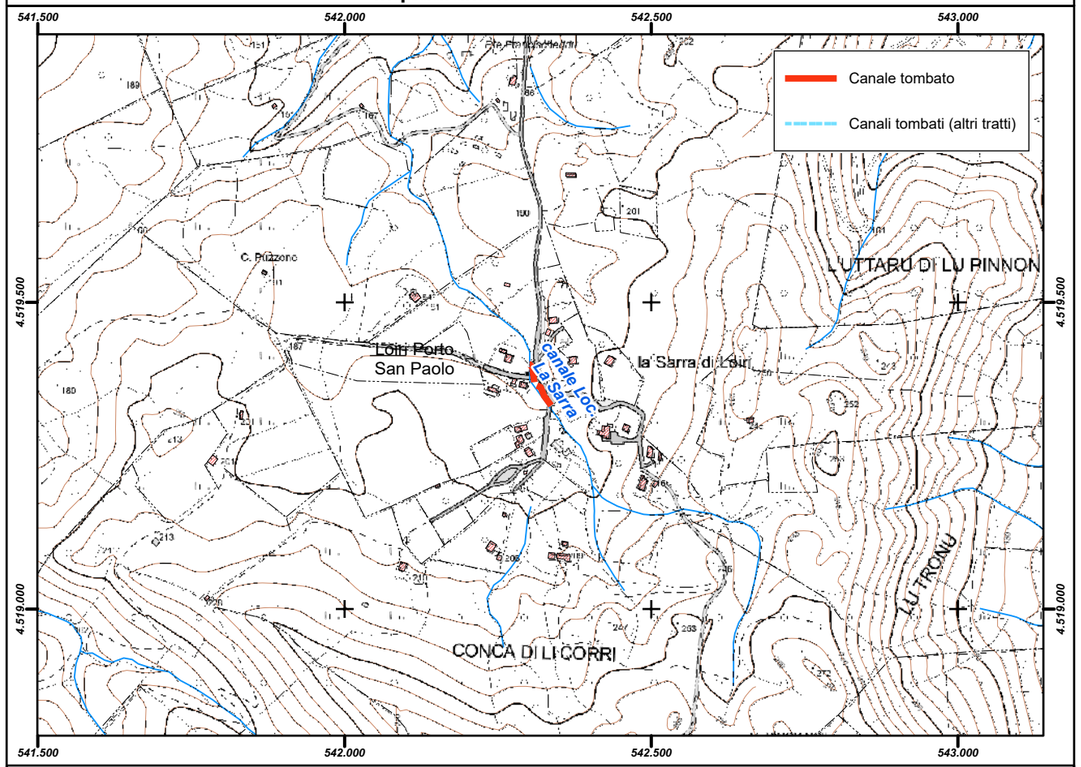

Inquadramento su base ortofoto

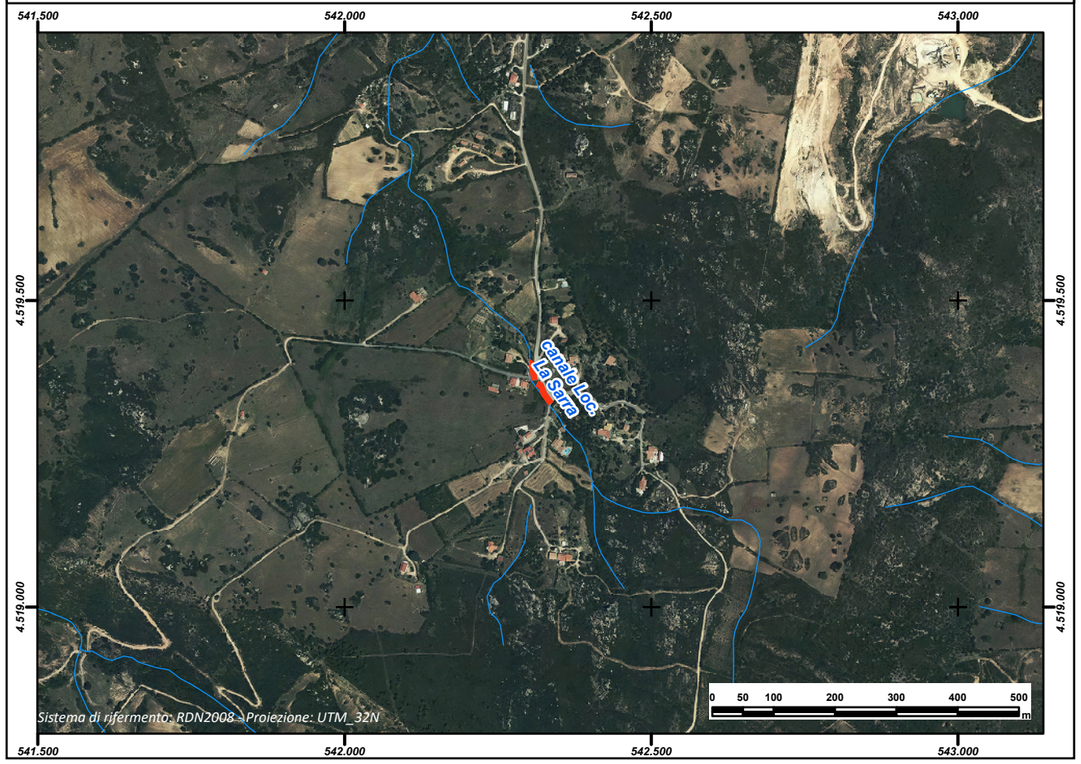

REGIONE AUTÒNOMA DE SARDIGNA
REGIONE AUTONOMA DELLA SARDEGNA

PRESIDÈNTZIA
PRESIDENZA
AUTORITA' DI BACINO REGIONALE DELLA SARDEGNA

Comune	***Loiri Porto San Paolo***
Provincia	SS
ID ADIS	SS_ M275_ 007

Dati Generali

Denominazione	**ENAS 1**
Asta fluviale di riferimento	n.d.
Anno di realizzazione	1978

Dati principali della struttura

Materiale di realizzazione	Granito		
Lunghezza (m)	8,60		
Area del bacino alla sezione di ingresso principale (Km^2)	3,72		
Forma della sezione	Rettangolare		
Area sez. d'ingresso principale (m^2)	0,55	**Area sezione di uscita (m^2)**	0,55
Portata di progetto (m^3/s)	n.d.	**Eventuale presenza di griglie o caditoie lungo il canale**	No

Manutenzione

Stato di manutenzione attuale del canale	Scarso	**Anno in cui è stata effettuata l'ultima pulizia/manutenzione del canale**	n.d.

Note e osservazioni

Inquadramento su base comunale	**Inquadramento su base regionale**
	

Inquadramento cartografico di dettaglio

Inquadramento su base C.T.R.

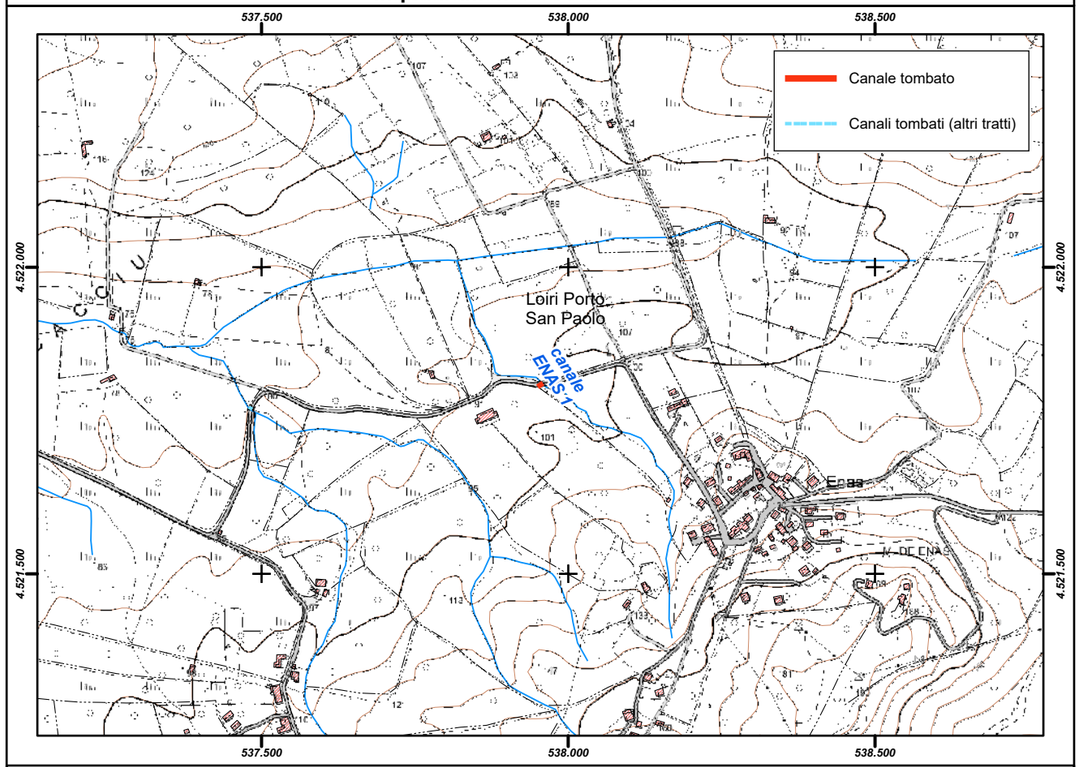

Inquadramento su base ortofoto

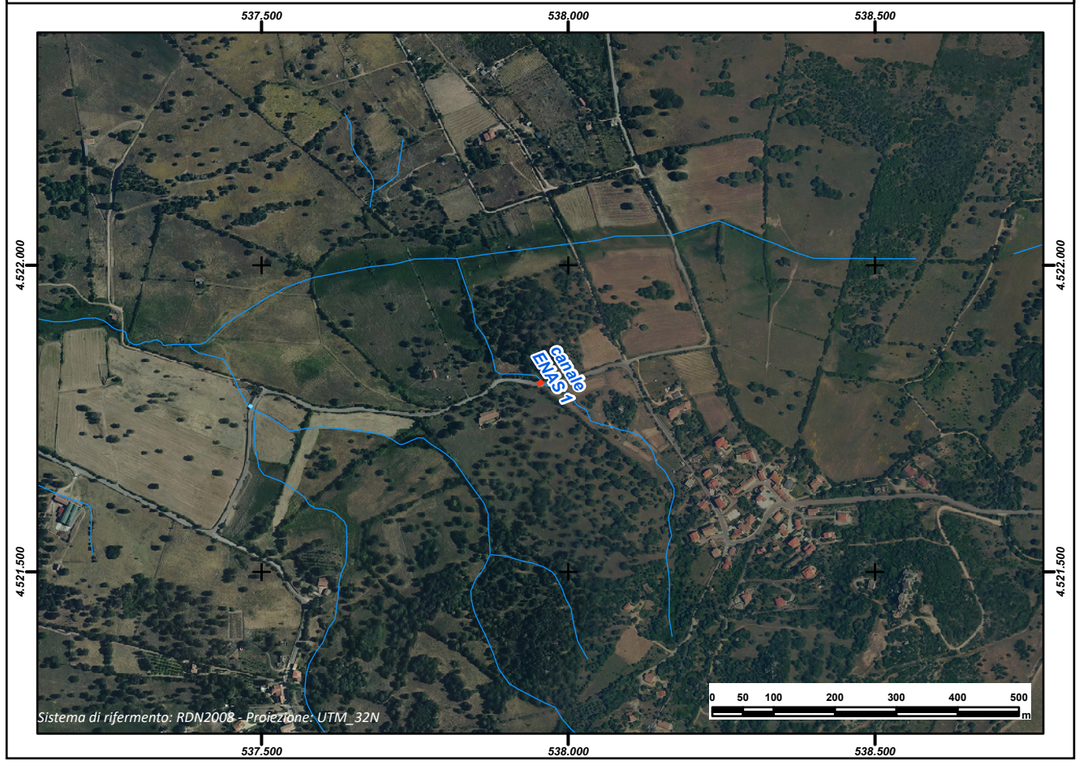

REGIONE AUTÒNOMA DE SARDIGNA
REGIONE AUTONOMA DELLA SARDEGNA

PRESIDÈNTZIA
PRESIDENZA
AUTORITA' DI BACINO REGIONALE DELLA SARDEGNA

Comune	***Loiri Porto San Paolo***
Provincia	SS
ID ADIS	SS_ M275_ 008

Dati Generali

Denominazione	**ENAS 2**
Asta fluviale di riferimento	n.d.
Anno di realizzazione	1978

Dati principali della struttura

Materiale di realizzazione	Calcestruzzo precompresso		
Lunghezza (m)	6,90		
Area del bacino alla sezione di ingresso principale (Km^2)	3,72		
Forma della sezione	Circolare		
Area sez. d'ingresso principale (m^2)	0,28	**Area sezione di uscita (m^2)**	0,28
Portata di progetto (m^3/s)	n.d.	**Eventuale presenza di griglie o caditoie lungo il canale**	No

Manutenzione

Stato di manutenzione attuale del canale	Scarso	**Anno in cui è stata effettuata l'ultima pulizia/manutenzione del canale**	n.d.

Note e osservazioni

Inquadramento su base comunale	**Inquadramento su base regionale**
	

Inquadramento cartografico di dettaglio

Inquadramento su base C.T.R.

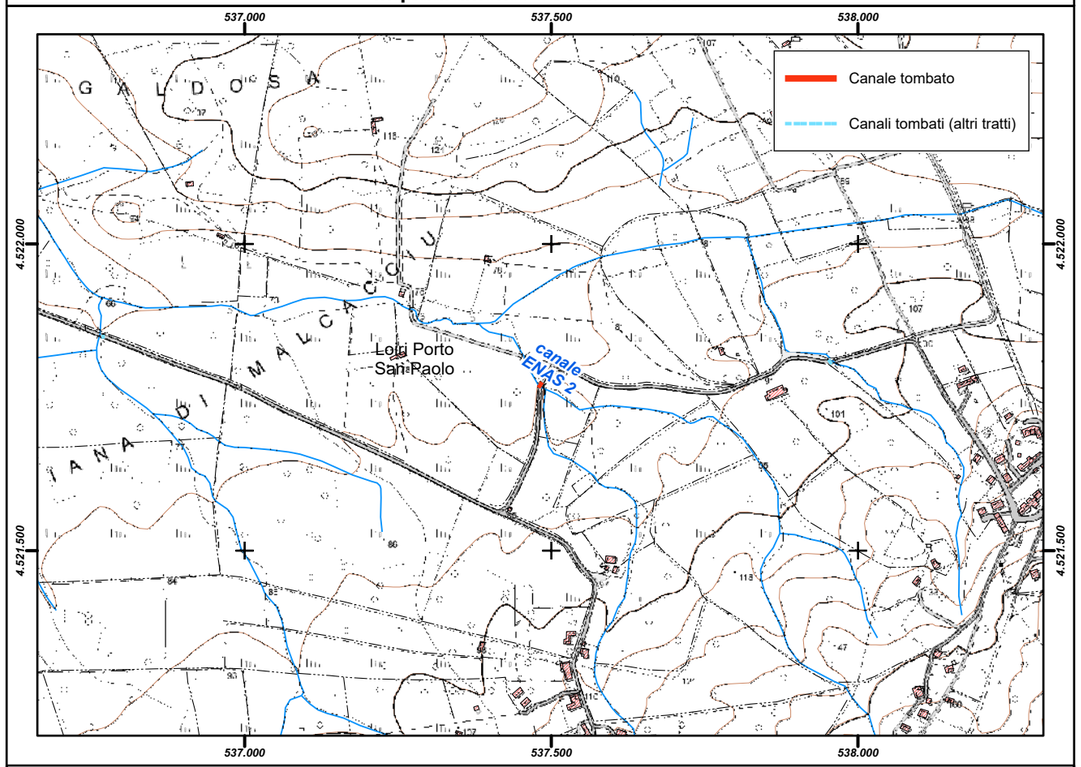

Inquadramento su base ortofoto

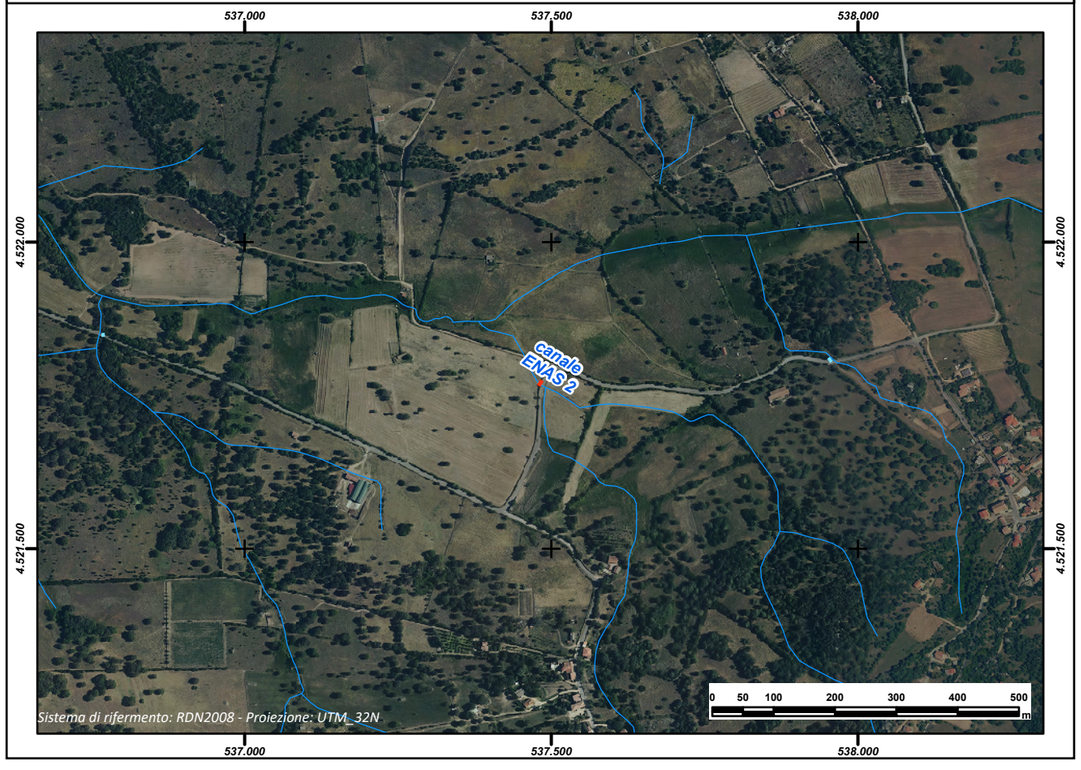

REGIONE AUTÒNOMA DE SARDIGNA
REGIONE AUTONOMA DELLA SARDEGNA

PRESIDÈNTZIA
PRESIDENZA
AUTORITA' DI BACINO REGIONALE DELLA SARDEGNA

Comune	***Loiri Porto San Paolo***
Provincia	SS
ID ADIS	SS_ M275_ 009

Dati Generali

Denominazione	**ENAS 3**
Asta fluviale di riferimento	n.d.
Anno di realizzazione	1978

Dati principali della struttura

Materiale di realizzazione	Granito		
Lunghezza (m)			
Area del bacino alla sezione di ingresso principale (Km^2)	3,72		
Forma della sezione	Rettangolare		
Area sez. d'ingresso principale (m^2)	1,12	**Area sezione di uscita (m^2)**	1,12
Portata di progetto (m^3/s)	n.d.	**Eventuale presenza di griglie o caditoie lungo il canale**	No

Manutenzione

Stato di manutenzione attuale del canale	Scarso	**Anno in cui è stata effettuata l'ultima pulizia/manutenzione del canale**	n.d.

Note e osservazioni

Inquadramento su base comunale	**Inquadramento su base regionale**
	

Inquadramento cartografico di dettaglio

Inquadramento su base C.T.R.

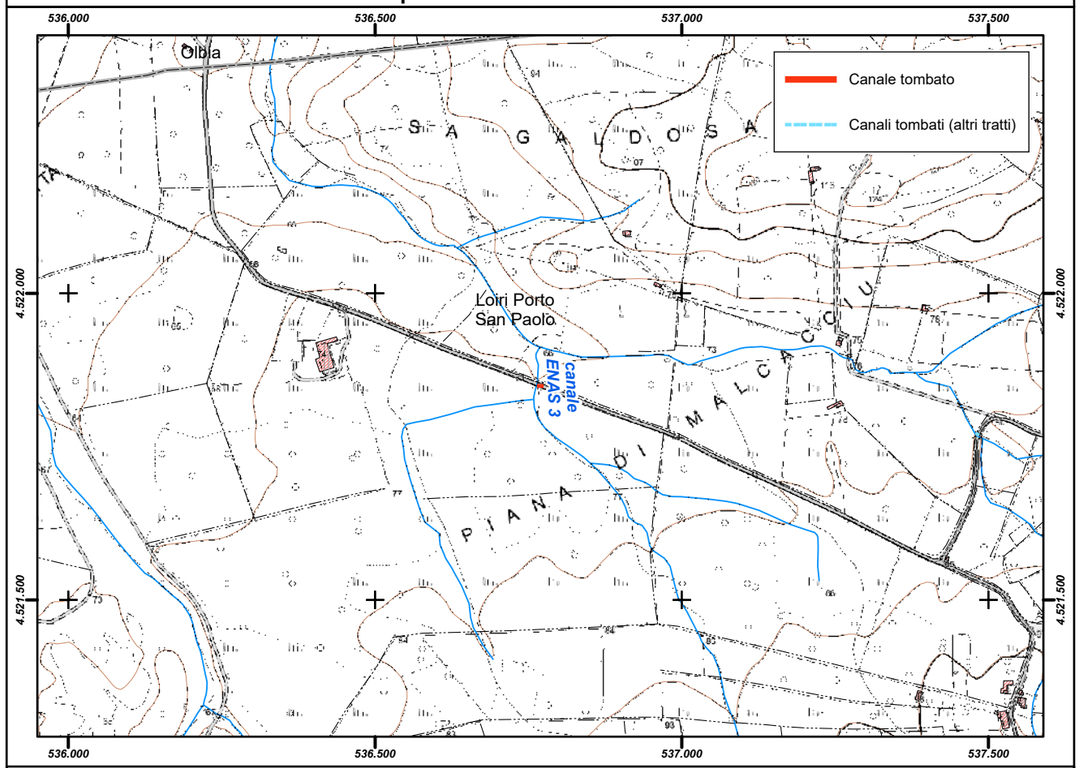

Inquadramento su base ortofoto

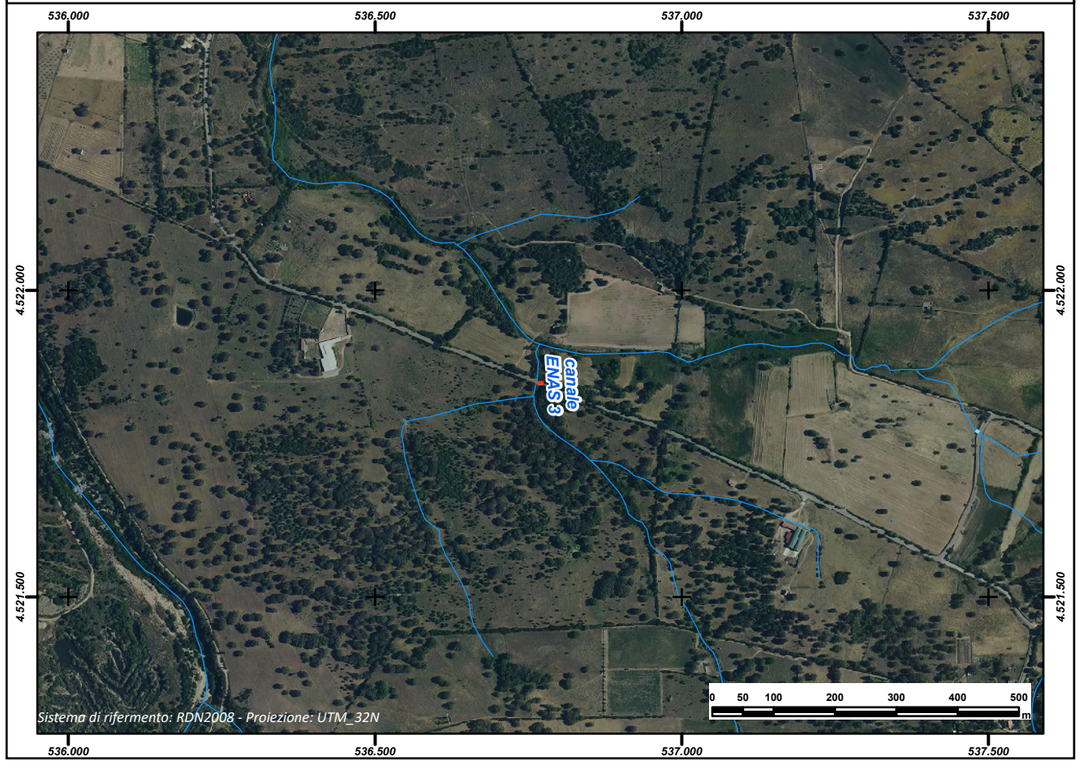

REGIONE AUTÒNOMA DE SARDIGNA
REGIONE AUTONOMA DELLA SARDEGNA

PRESIDÈNTZIA
PRESIDENZA
AUTORITA' DI BACINO REGIONALE DELLA SARDEGNA

Comune	***Lula***
Provincia	NU
ID ADIS	NU_ E736_ 001

Dati Generali

Denominazione	**Thitunele**
Asta fluviale di riferimento	Riu Thithunele
Anno di realizzazione	1970

Dati principali della struttura

Materiale di realizzazione	CLS armato		
Lunghezza (m)	754,02		
Area del bacino alla sezione di ingresso principale (Km^2)	0,07		
Forma della sezione	Rettangolare		
Area sez. d'ingresso principale (m^2)	0,80	**Area sezione di uscita (m^2)**	1,68
Portata di progetto (m^3/s)	n.d.	**Eventuale presenza di griglie o caditoie lungo il canale**	Si

Manutenzione

Stato di manutenzione attuale del canale	Scarso	**Anno in cui è stata effettuata l'ultima pulizia/manutenzione del canale**	2014

Note e osservazioni

Interventi anche dopo il 1970

Inquadramento su base comunale



Inquadramento su base regionale



Inquadramento cartografico di dettaglio

Inquadramento su base C.T.R.

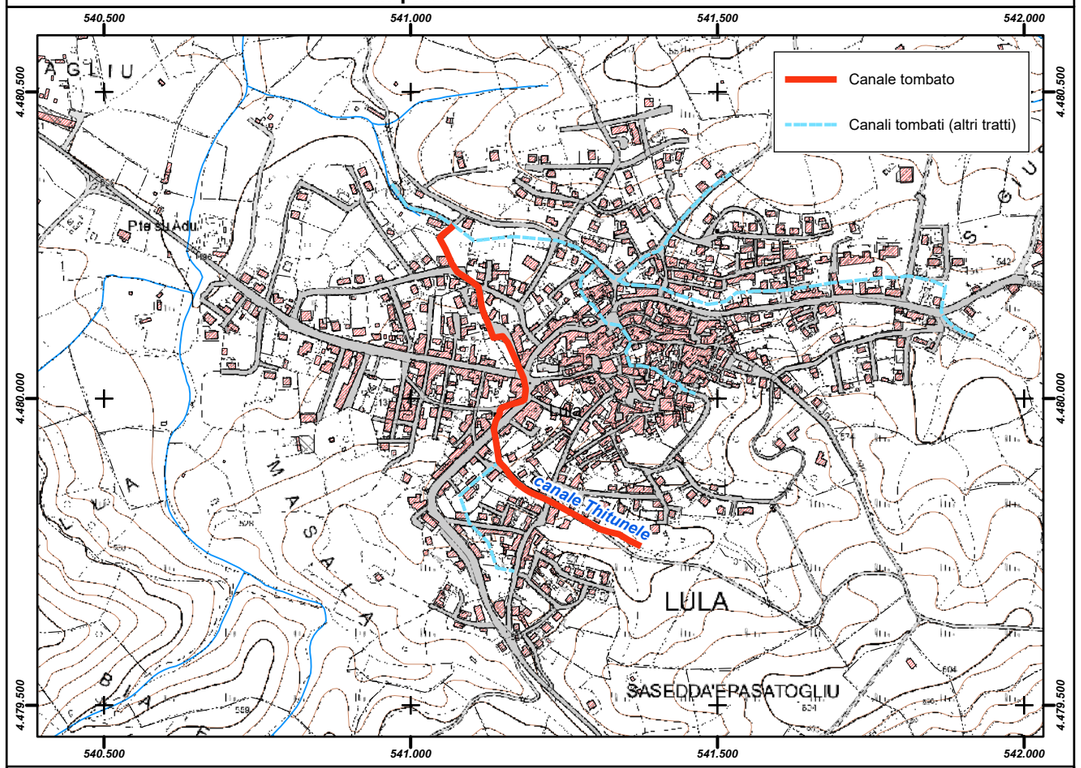

Inquadramento su base ortofoto

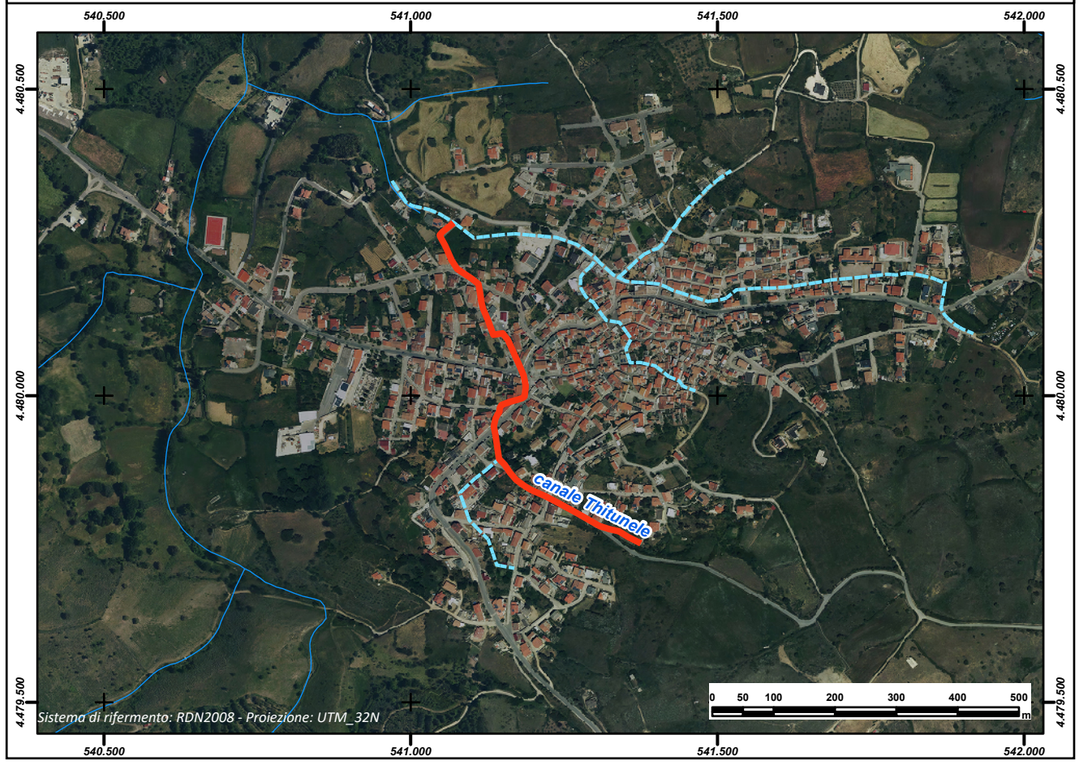

REGIONE AUTÒNOMA DE SARDIGNA
REGIONE AUTONOMA DELLA SARDEGNA

PRESIDÈNTZIA
PRESIDENZA
AUTORITA' DI BACINO REGIONALE DELLA SARDEGNA

Comune	***Lula***
Provincia	NU
ID ADIS	NU_ E736_ 002

Dati Generali

Denominazione	**Bachis Farina**
Asta fluviale di riferimento	Riu Bachis Farina
Anno di realizzazione	1972

Dati principali della struttura

Materiale di realizzazione	CLS armato		
Lunghezza (m)	249,15		
Area del bacino alla sezione di ingresso principale (Km^2)	n.d.		
Forma della sezione	Circolare		
Area sez. d'ingresso principale (m^2)	0,36	**Area sezione di uscita (m^2)**	0,36
Portata di progetto (m^3/s)	n.d.	**Eventuale presenza di griglie o caditoie lungo il canale**	Si

Manutenzione

Stato di manutenzione attuale del canale	Scarso	**Anno in cui è stata effettuata l'ultima pulizia/manutenzione del canale**	2014

Note e osservazioni

Interventi anche dopo il 1972

Inquadramento su base comunale



Inquadramento su base regionale



Inquadramento cartografico di dettaglio

Inquadramento su base C.T.R.

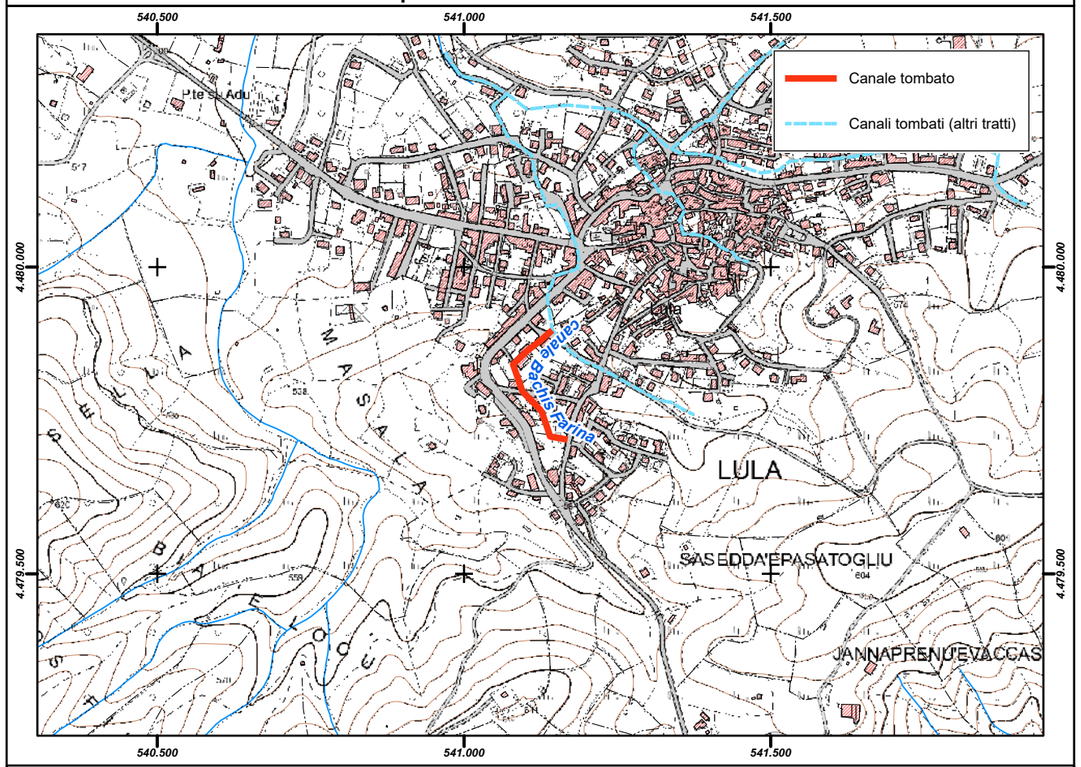

Inquadramento su base ortofoto

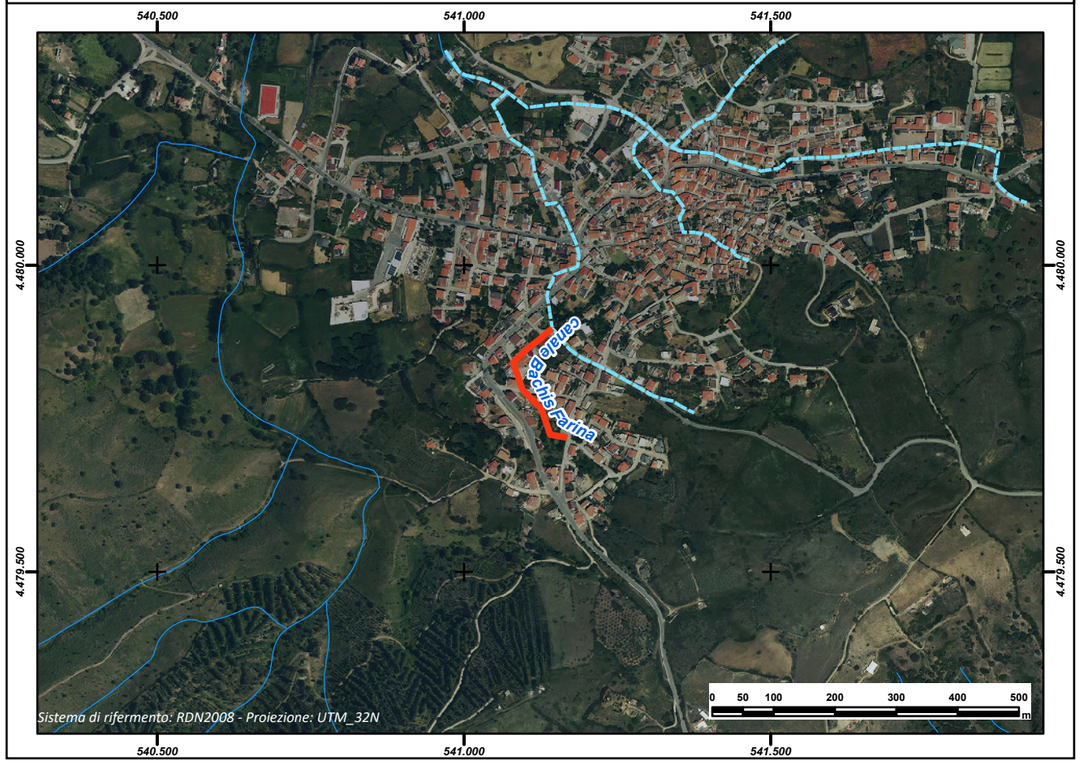

REGIONE AUTÒNOMA DE SARDIGNA
REGIONE AUTONOMA DELLA SARDEGNA

PRESIDÈNTZIA
PRESIDENZA
AUTORITA' DI BACINO REGIONALE DELLA SARDEGNA

Comune	***Lula***
Provincia	NU
ID ADIS	NU_ E736_ 003

Dati Generali

Denominazione	**Maria Pedde**		
Asta fluviale di riferimento	Riu Maria Pedde		
Anno di realizzazione	1972		

Dati principali della struttura

Materiale di realizzazione	CLS armato		
Lunghezza (m)	255,31		
Area del bacino alla sezione di ingresso principale (Km^2)	n.d.		
Forma della sezione	Circolare		
Area sez. d'ingresso principale (m^2)	0,36	**Area sezione di uscita (m^2)**	0,80
Portata di progetto (m^3/s)	n.d.	**Eventuale presenza di griglie o caditoie lungo il canale**	Si

Manutenzione

Stato di manutenzione attuale del canale	Scarso	**Anno in cui è stata effettuata l'ultima pulizia/manutenzione del canale**	2014

Note e osservazioni

Interventi anche dopo il 1972

Inquadramento su base comunale



Inquadramento su base regionale



Inquadramento cartografico di dettaglio

Inquadramento su base C.T.R.

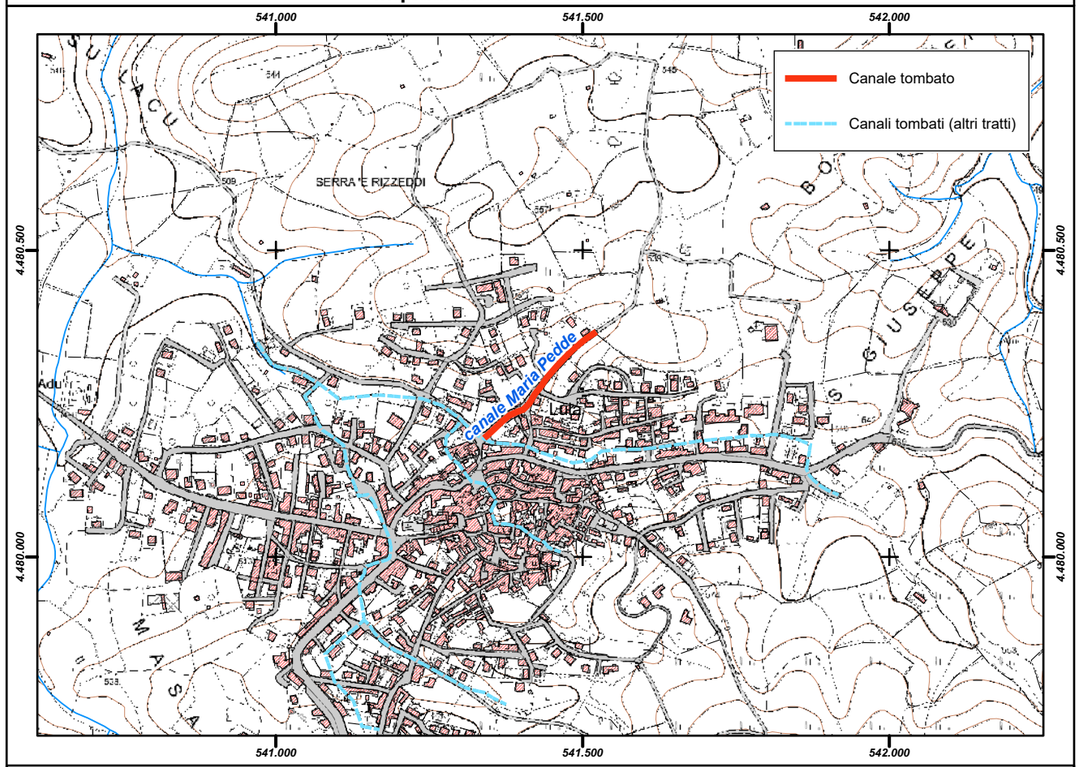

Inquadramento su base ortofoto

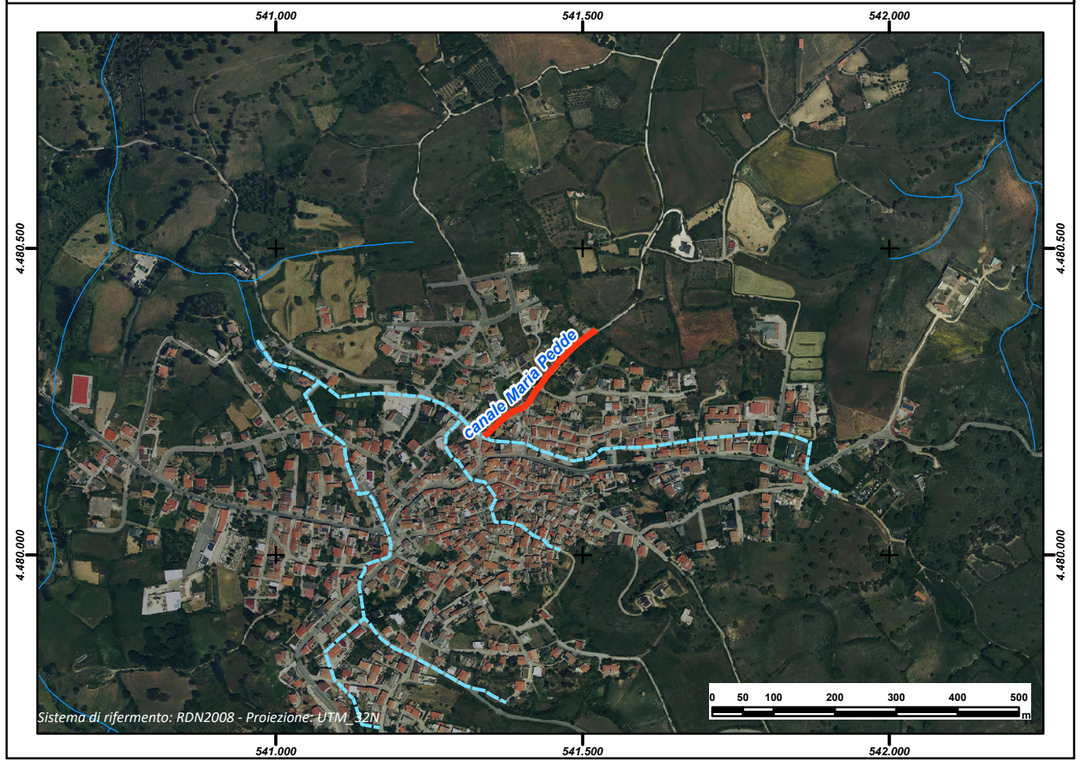

REGIONE AUTÒNOMA DE SARDIGNA
REGIONE AUTONOMA DELLA SARDEGNA

PRESIDÈNTZIA
PRESIDENZA
AUTORITA' DI BACINO REGIONALE DELLA SARDEGNA

Comune	***Lula***
Provincia	NU
ID ADIS	NU_ E736_ 004

Dati Generali

Denominazione	**Mortolloi - Gongale**
Asta fluviale di riferimento	Riu Ughele
Anno di realizzazione	1972

Dati principali della struttura

Materiale di realizzazione	CLS armato		
Lunghezza (m)	1.084,83		
Area del bacino alla sezione di ingresso principale (Km^2)	0,36		
Forma della sezione	Rettangolare		
Area sez. d'ingresso principale (m^2)	1,00	**Area sezione di uscita (m^2)**	1,68
Portata di progetto (m^3/s)	n.d.	**Eventuale presenza di griglie o caditoie lungo il canale**	Si

Manutenzione

Stato di manutenzione attuale del canale	Scarso	**Anno in cui è stata effettuata l'ultima pulizia/manutenzione del canale**	2013

Note e osservazioni

Interventi anche dopo il 1972

Inquadramento su base comunale



Inquadramento su base regionale



Inquadramento cartografico di dettaglio

Inquadramento su base C.T.R.

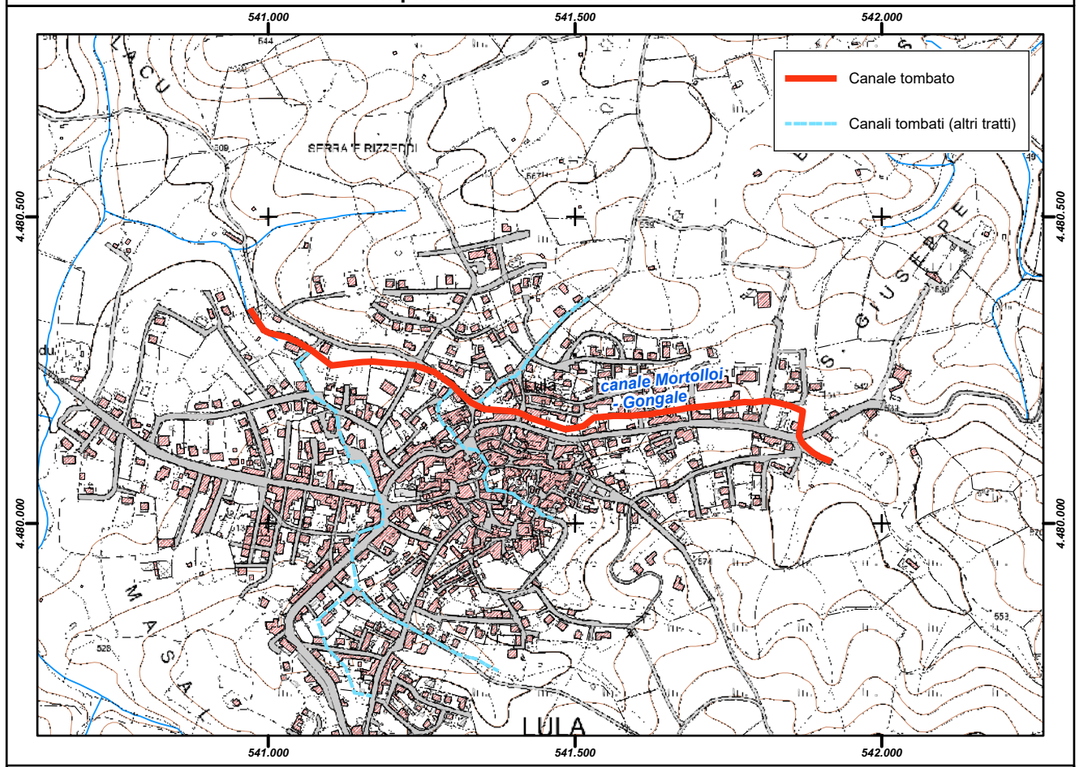

Inquadramento su base ortofoto

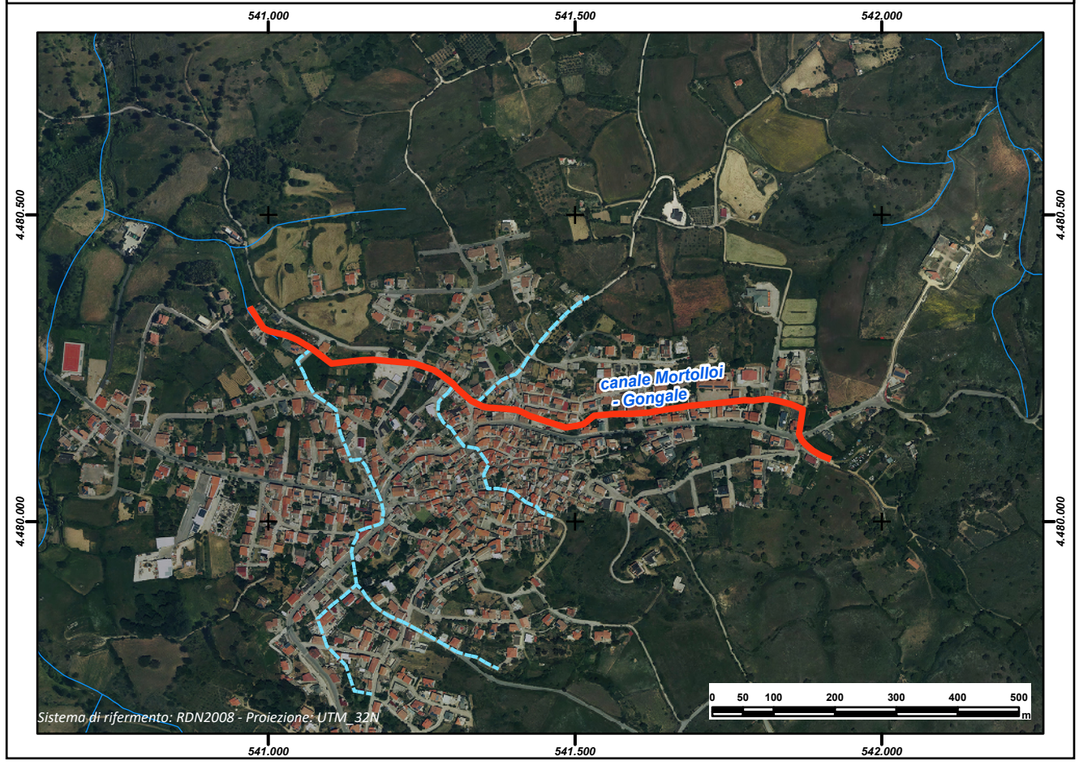

REGIONE AUTÒNOMA DE SARDIGNA
REGIONE AUTONOMA DELLA SARDEGNA

PRESIDÈNTZIA
PRESIDENZA
AUTORITA' DI BACINO REGIONALE DELLA SARDEGNA

Comune	***Lula***
Provincia	NU
ID ADIS	NU_ E736_ 005

Dati Generali

Denominazione	**Gazina**		
Asta fluviale di riferimento	Riu Gazina		
Anno di realizzazione	1970		

Dati principali della struttura

Materiale di realizzazione	CLS armato		
Lunghezza (m)	341,51		
Area del bacino alla sezione di ingresso principale (Km^2)	n.d.		
Forma della sezione	Rettangolare		
Area sez. d'ingresso principale (m^2)	1,00	**Area sezione di uscita (m^2)**	1,68
Portata di progetto (m^3/s)	n.d.	**Eventuale presenza di griglie o caditoie lungo il canale**	Si

Manutenzione

Stato di manutenzione attuale del canale	Scarso	**Anno in cui è stata effettuata l'ultima pulizia/manutenzione del canale**	2014

Note e osservazioni

Interventi anche dopo il 1970

Inquadramento su base comunale



Inquadramento su base regionale



Inquadramento cartografico di dettaglio

Inquadramento su base C.T.R.

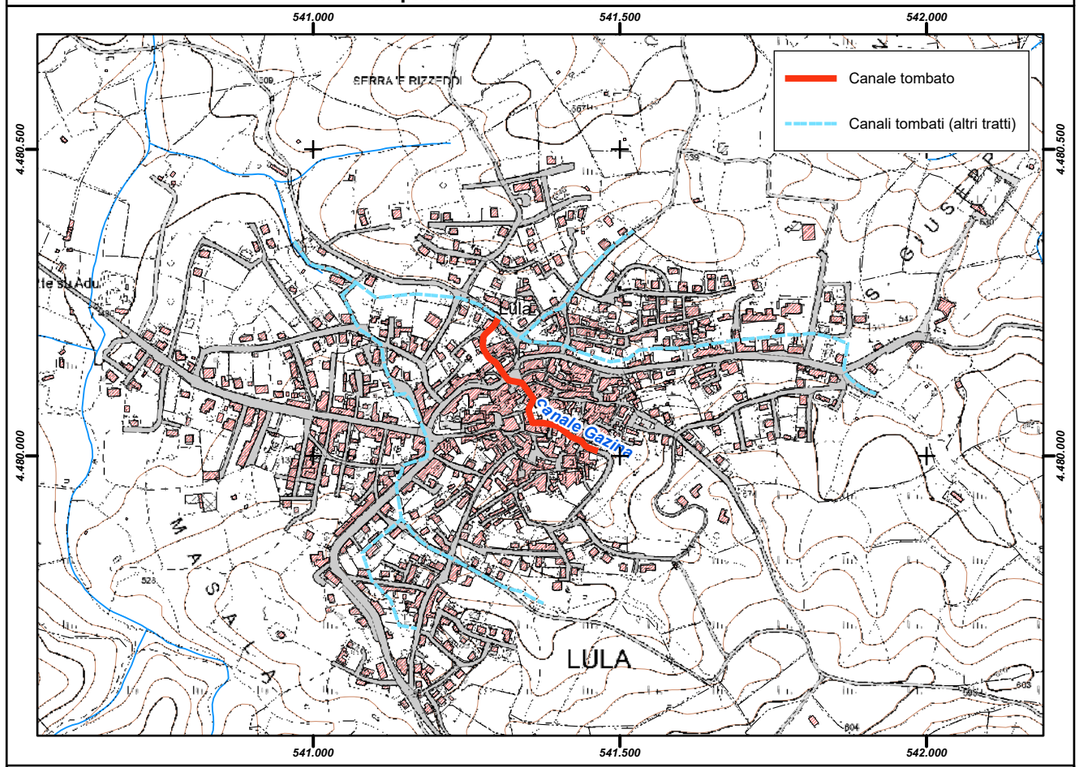

Inquadramento su base ortofoto

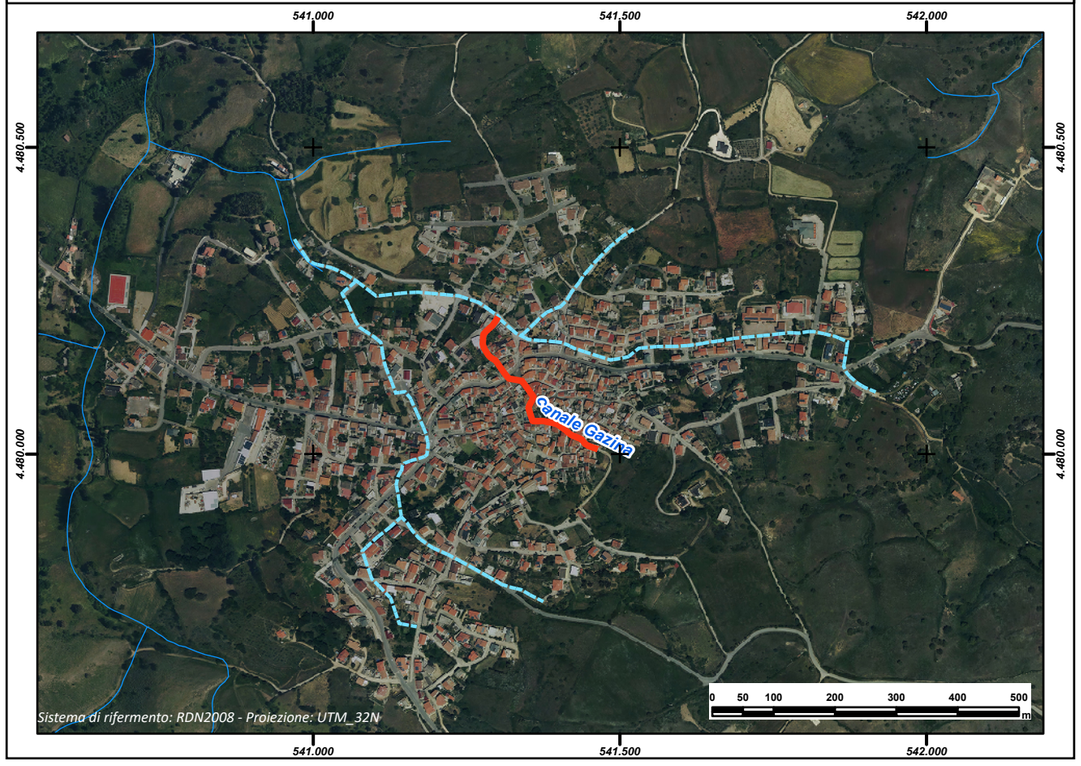

REGIONE AUTÒNOMA DE SARDIGNA
REGIONE AUTONOMA DELLA SARDEGNA

PRESIDÈNTZIA
PRESIDENZA
AUTORITA' DI BACINO REGIONALE DELLA SARDEGNA

Comune	***Macomer***
Provincia	NU
ID ADIS	NU_ E788_ 001

Dati Generali

Denominazione	**Via Muravera**
Asta fluviale di riferimento	n.d.
Anno di realizzazione	n.d.

Dati principali della struttura

Materiale di realizzazione	Calcestruzzo		
Lunghezza (m)	203,00		
Area del bacino alla sezione di ingresso principale (Km^2)	1,715		
Forma della sezione	Rettangolare		
Area sez. d'ingresso principale (m^2)	1,00	**Area sezione di uscita (m^2)**	1,00
Portata di progetto (m^3/s)	n.d.	**Eventuale presenza di griglie o caditoie lungo il canale**	Si

Manutenzione

Stato di manutenzione attuale del canale	Medio	**Anno in cui è stata effettuata l'ultima pulizia/manutenzione del canale**	n.d.

Note e osservazioni

(il tratto del canale in oggetto va da Via Ugo La Malfa a Via Gramsci) Dal sopralluogo effettuato, all'interno del canale, ispezionabile, il passaggio delle acque, grazie anche ad una discreta pendenza, risulta perfettamente scorrevole, lo stesso canale risulta infatti anche privo di materiali che ne possano impedire il corretto scorrimento.

Inquadramento su base comunale



Inquadramento su base regionale



Inquadramento cartografico di dettaglio

Inquadramento su base C.T.R.

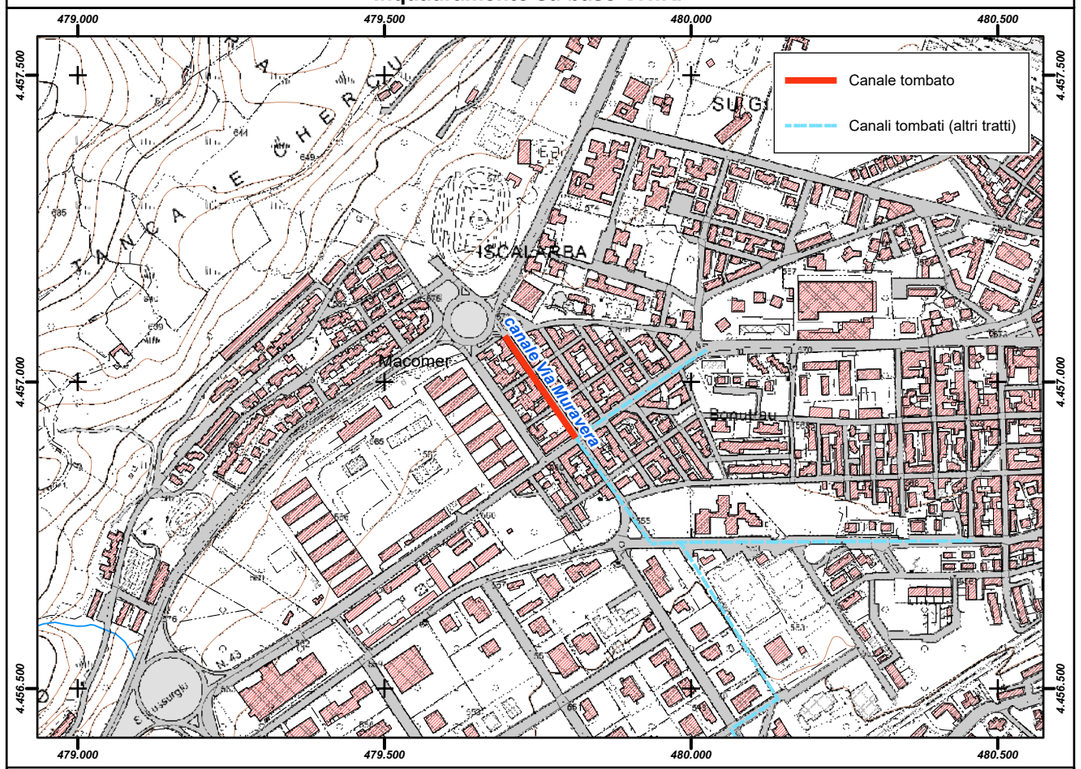

Inquadramento su base ortofoto

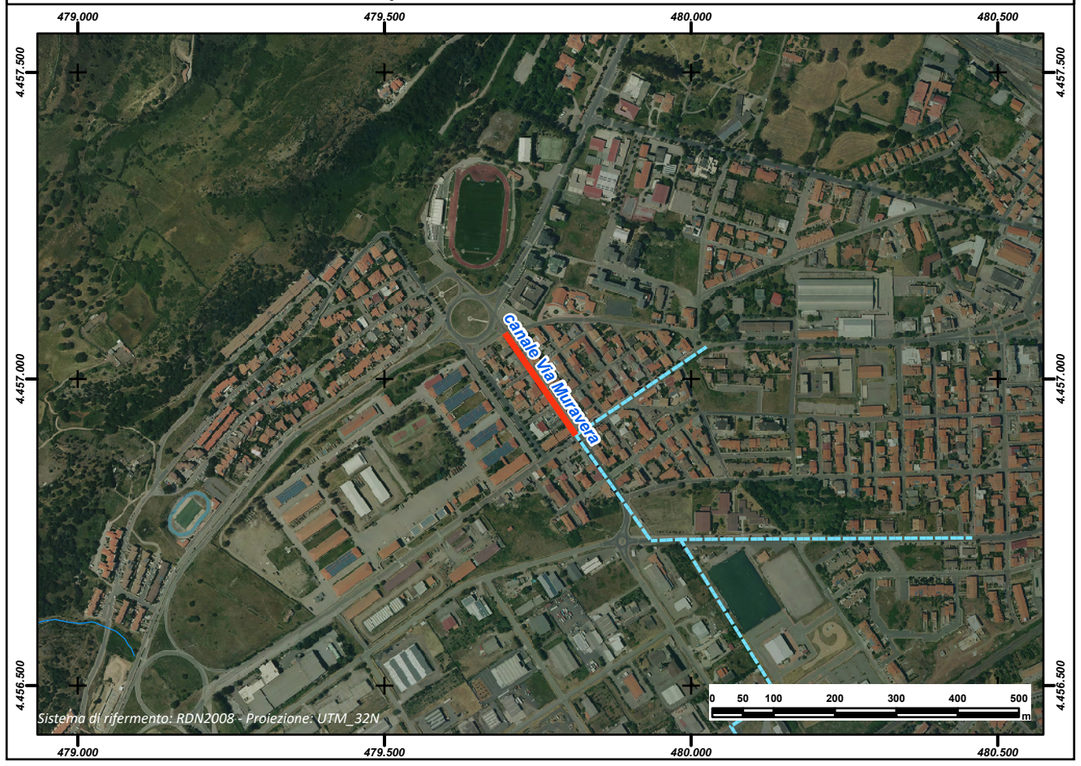

REGIONE AUTÒNOMA DE SARDIGNA
REGIONE AUTONOMA DELLA SARDEGNA

PRESIDÈNTZIA
PRESIDENZA
AUTORITA' DI BACINO REGIONALE DELLA SARDEGNA

Comune	***Macomer***
Provincia	NU
ID ADIS	NU_ E788_ 002

Dati Generali

Denominazione	**Via Gramsci**		
Asta fluviale di riferimento	n.d.		
Anno di realizzazione	n.d.		

Dati principali della struttura

Materiale di realizzazione	Calcestruzzo		
Lunghezza (m)	257,00		
Area del bacino alla sezione di ingresso principale (Km^2)	1,715		
Forma della sezione	Rettangolare		
Area sez. d'ingresso principale (m^2)	1,395	**Area sezione di uscita (m^2)**	1,395
Portata di progetto (m^3/s)	n.d.	**Eventuale presenza di griglie o caditoie lungo il canale**	Si

Manutenzione

Stato di manutenzione attuale del canale	Medio	**Anno in cui è stata effettuata l'ultima pulizia/manutenzione del canale**	n.d.

Note e osservazioni

(il tratto del canale in oggetto va da incrocio Via Martiri d'Ungheria a Via Oristano) Dal sopralluogo effettuato, all'interno del canale, ispezionabile, il passaggio delle acque, grazie anche ad una discreta pendenza, risulta perfettamente scorrevole, lo stesso canale risulta infatti anche privo di materiali che ne possano impedire il corretto scorrimento.

Inquadramento su base comunale



Inquadramento su base regionale



Inquadramento cartografico di dettaglio

Inquadramento su base C.T.R.

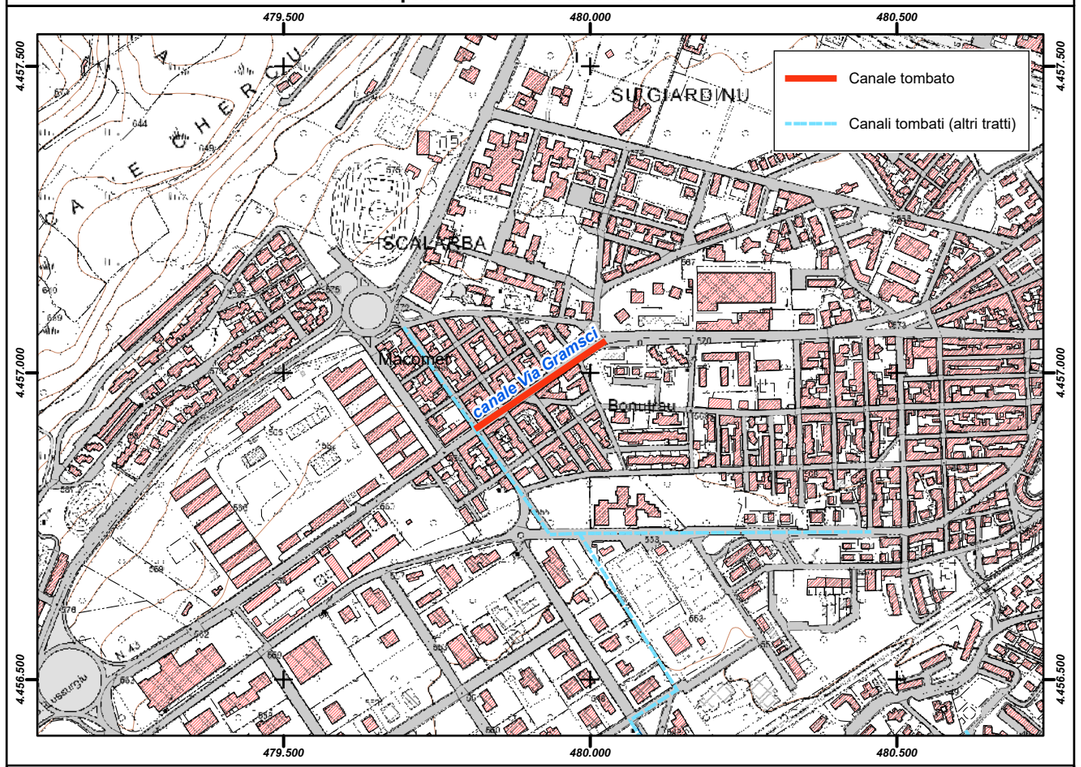

Inquadramento su base ortofoto

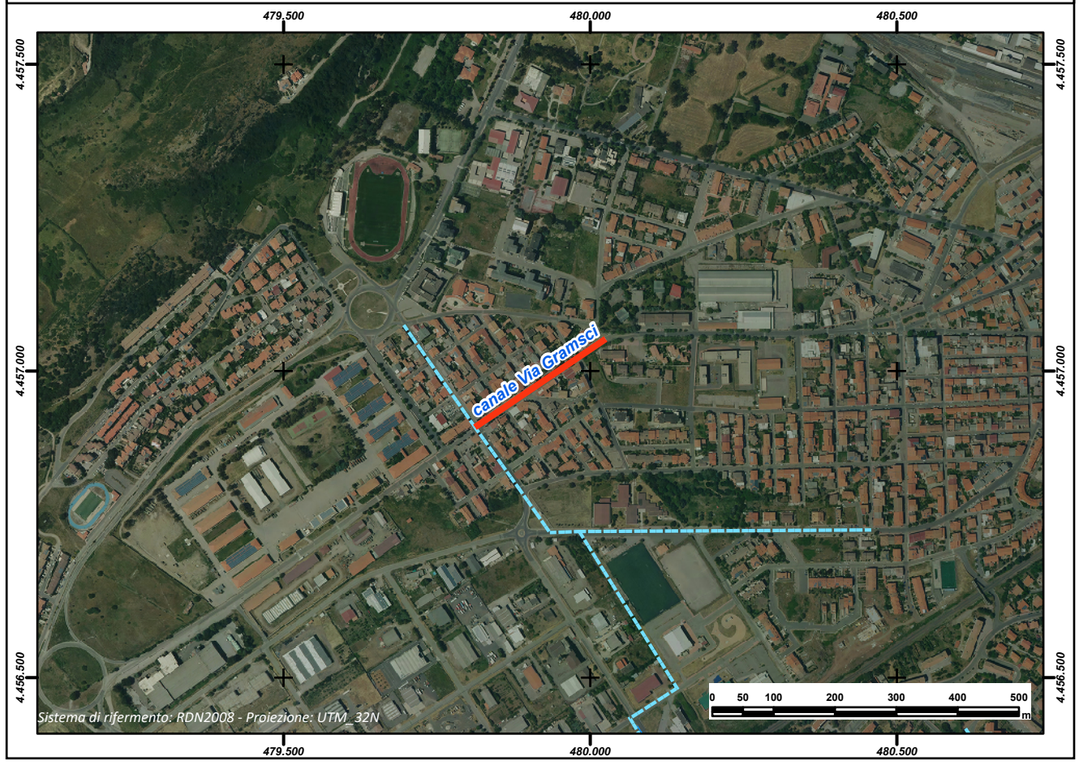

REGIONE AUTÒNOMA DE SARDIGNA
REGIONE AUTONOMA DELLA SARDEGNA

PRESIDÈNTZIA
PRESIDENZA
AUTORITA' DI BACINO REGIONALE DELLA SARDEGNA

Comune	***Macomer***
Provincia	NU
ID ADIS	NU_ E788_ 003A

Dati Generali

Denominazione	**Via Oristano (1° tratto)**
Asta fluviale di riferimento	n.d.
Anno di realizzazione	n.d.

Dati principali della struttura

Materiale di realizzazione	Calcestruzzo		
Lunghezza (m)	123,00		
Area del bacino alla sezione di ingresso principale (Km^2)	1,715		
Forma della sezione	Rettangolare		
Area sez. d'ingresso principale (m^2)	1,395	**Area sezione di uscita (m^2)**	1,395
Portata di progetto (m^3/s)	n.d.	**Eventuale presenza di griglie o caditoie lungo il canale**	Si

Manutenzione

Stato di manutenzione attuale del canale	Medio	**Anno in cui è stata effettuata l'ultima pulizia/manutenzione del canale**	n.d.

Note e osservazioni

(il tratto del canale in oggetto va da Via Gramsci al 2° tratto del canale in cui vi è un aumento della sezione) Dal sopralluogo effettuato, all'interno del canale, ispezionabile, il passaggio delle acque, grazie anche ad una discreta pendenza, risulta perfettamente scorrevole, lo stesso canale risulta infatti anche privo di materiali che ne possano impedire il corretto scorrimento.

Inquadramento su base comunale



Inquadramento su base regionale



Inquadramento cartografico di dettaglio

Inquadramento su base C.T.R.

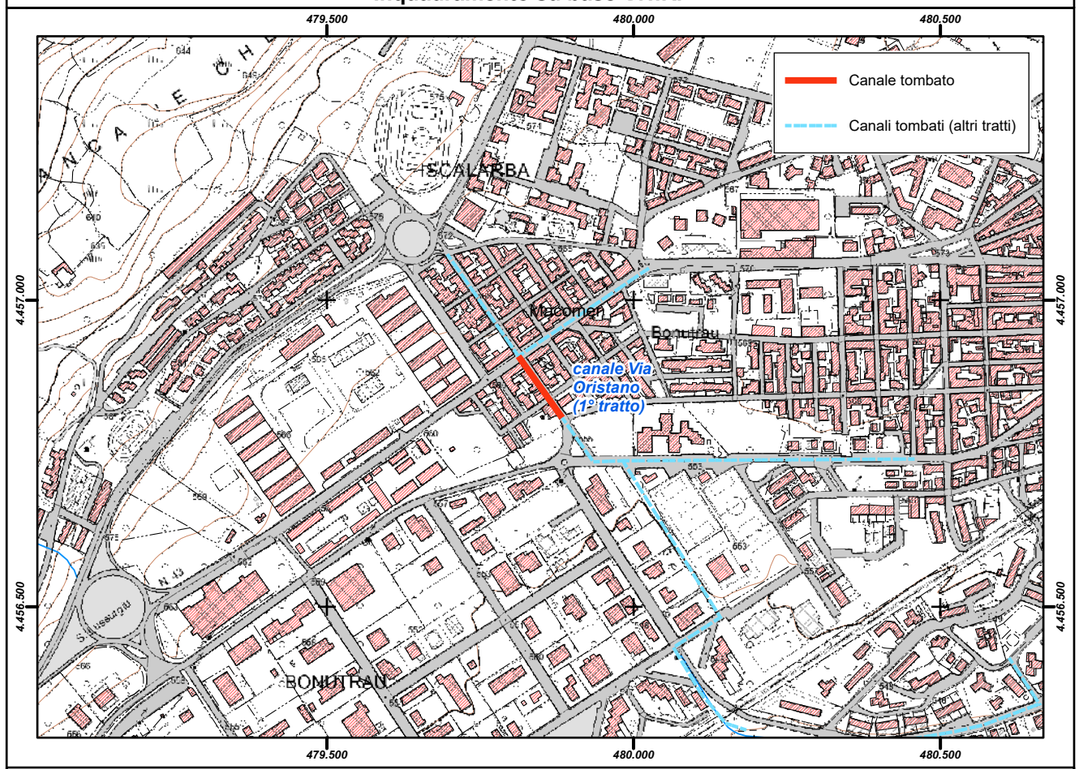

Inquadramento su base ortofoto



REGIONE AUTÒNOMA DE SARDIGNA
REGIONE AUTONOMA DELLA SARDEGNA

PRESIDÈNTZIA
PRESIDENZA
AUTORITA' DI BACINO REGIONALE DELLA SARDEGNA

Comune	***Macomer***
Provincia	NU
ID ADIS	NU_ E788_ 003B

Dati Generali

Denominazione	**Via Oristano (2° tratto)**
Asta fluviale di riferimento	n.d.
Anno di realizzazione	n.d.

Dati principali della struttura

Materiale di realizzazione	Calcestruzzo		
Lunghezza (m)	88,00		
Area del bacino alla sezione di ingresso principale (Km^2)	1,715		
Forma della sezione	Rettangolare		
Area sez. d'ingresso principale (m^2)	1,872	**Area sezione di uscita (m^2)**	1,872
Portata di progetto (m^3/s)	n.d.	**Eventuale presenza di griglie o caditoie lungo il canale**	Si

Manutenzione

Stato di manutenzione attuale del canale	Medio	**Anno in cui è stata effettuata l'ultima pulizia/manutenzione del canale**	n.d.

Note e osservazioni

(il tratto del canale in oggetto prosegue dal 1° tratto di con un aumento della sezione fino a Via Milano) Dal sopralluogo effettuato, all'interno del canale, ispezionabile, il passaggio delle acque, grazie anche ad una discreta pendenza, risulta perfettamente scorrevole, lo stesso canale risulta infatti anche privo di materiali che ne possano impedire il corretto scorrimento.

Inquadramento su base comunale



Inquadramento su base regionale



Inquadramento cartografico di dettaglio

Inquadramento su base C.T.R.

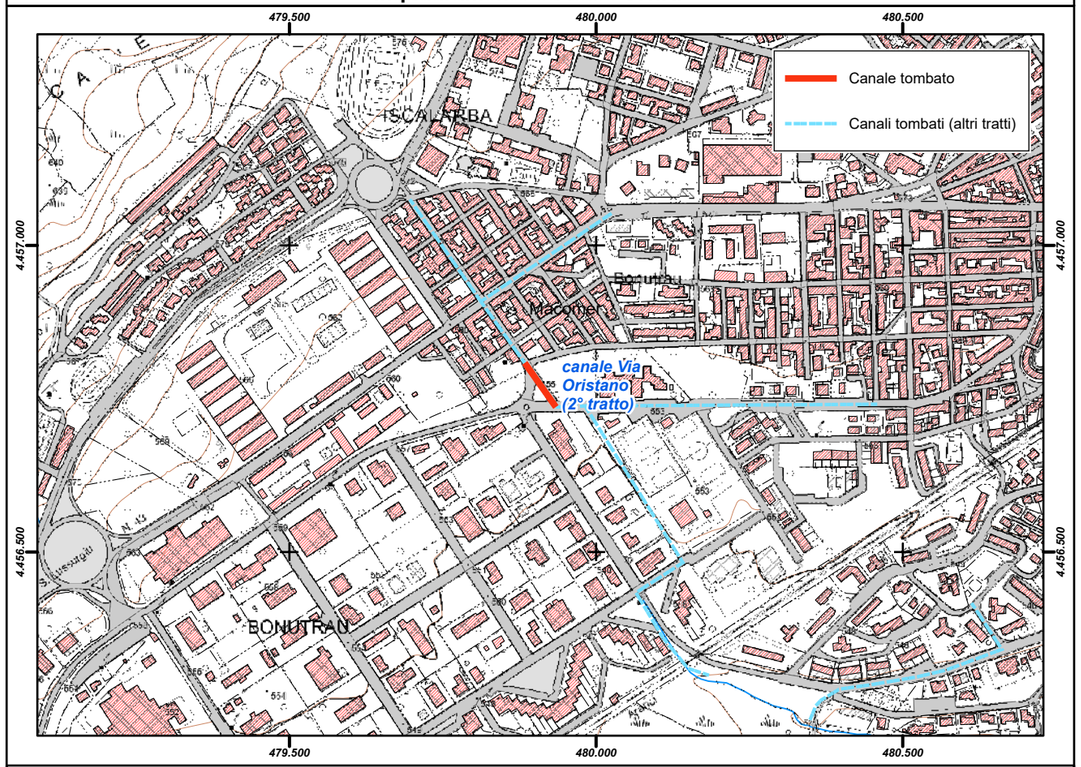

Inquadramento su base ortofoto



REGIONE AUTÒNOMA DE SARDIGNA
REGIONE AUTONOMA DELLA SARDEGNA

PRESIDÈNTZIA
PRESIDENZA
AUTORITA' DI BACINO REGIONALE DELLA SARDEGNA

Comune	***Macomer***
Provincia	NU
ID ADIS	NU_ E788_ 004

Dati Generali

Denominazione	**Via Papa Simmaco**
Asta fluviale di riferimento	n.d.
Anno di realizzazione	n.d.

Dati principali della struttura

Materiale di realizzazione	Calcestruzzo		
Lunghezza (m)	475,99		
Area del bacino alla sezione di ingresso principale (Km^2)	1,715		
Forma della sezione	Rettangolare		
Area sez. d'ingresso principale (m^2)	1,00	**Area sezione di uscita (m^2)**	1,00
Portata di progetto (m^3/s)	n.d.	**Eventuale presenza di griglie o caditoie lungo il canale**	Si

Manutenzione

Stato di manutenzione attuale del canale	Medio	**Anno in cui è stata effettuata l'ultima pulizia/manutenzione del canale**	n.d.

Note e osservazioni

(Il tratto di canale in oggetto va da Via S. Ignazio a Viale delle Telecomunicazioni) Dal sopralluogo effettuato, all'interno del canale, ispezionabile, il passaggio delle acque, grazie anche ad una discreta pendenza, risulta perfettamente scorrevole, lo stesso canale risulta infatti anche privo di materiali che ne possano impedire il corretto scorrimento.

Inquadramento su base comunale



Inquadramento su base regionale



Inquadramento cartografico di dettaglio

Inquadramento su base C.T.R.

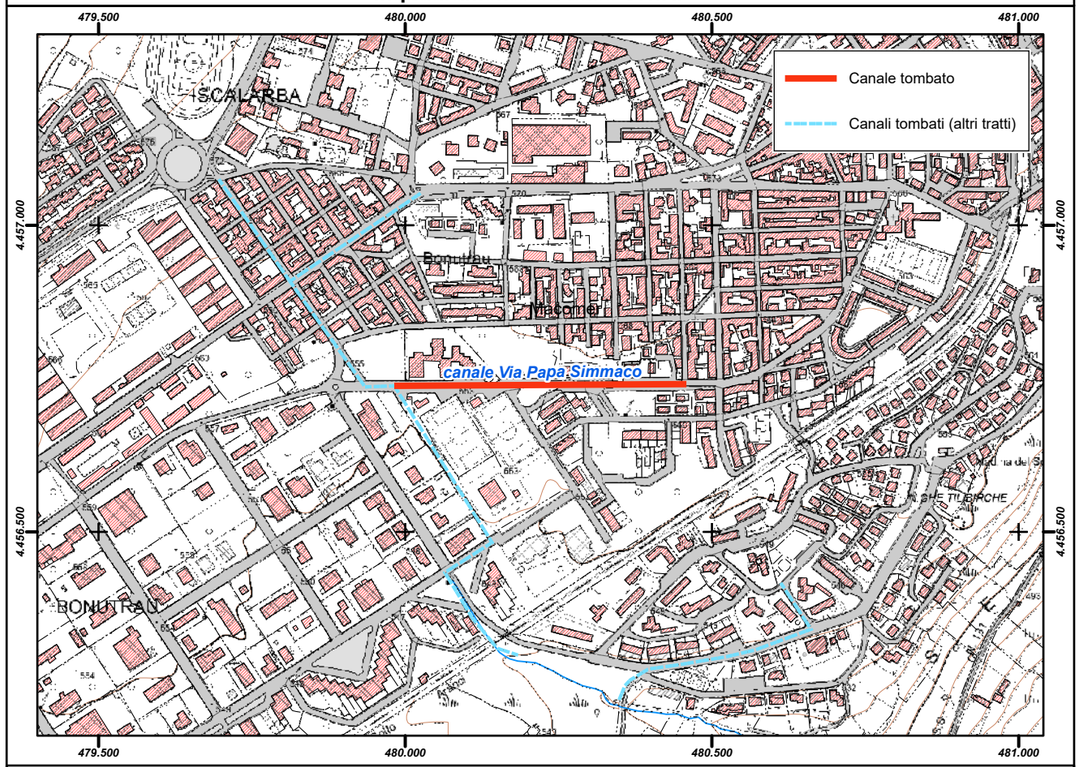

Inquadramento su base ortofoto

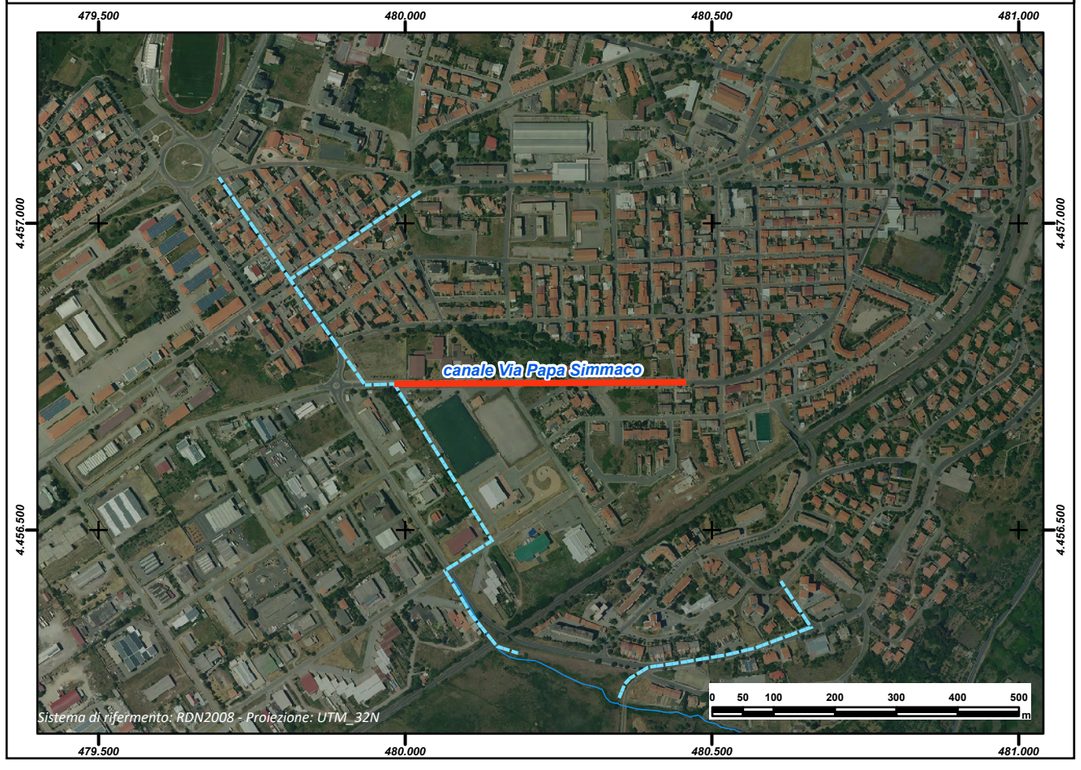

REGIONE AUTÒNOMA DE SARDIGNA
REGIONE AUTONOMA DELLA SARDEGNA

PRESIDÈNTZIA
PRESIDENZA
AUTORITA' DI BACINO REGIONALE DELLA SARDEGNA

Comune	***Macomer***
Provincia	NU
ID ADIS	NU_ E788_ 005

Dati Generali

Denominazione	**da Via Papa Simmaco a Rio Orovò**
Asta fluviale di riferimento	n.d.
Anno di realizzazione	n.d.

Dati principali della struttura

Materiale di realizzazione	Calcestruzzo		
Lunghezza (m)	626,55		
Area del bacino alla sezione di ingresso principale (Km^2)	1,715		
Forma della sezione	Rettangolare		
Area sez. d'ingresso principale (m^2)	2,17	**Area sezione di uscita (m^2)**	2,17
Portata di progetto (m^3/s)	n.d.	**Eventuale presenza di griglie o caditoie lungo il canale**	Si

Manutenzione

Stato di manutenzione attuale del canale	Medio	**Anno in cui è stata effettuata l'ultima pulizia/manutenzione del canale**	n.d.

Note e osservazioni

Dal sopralluogo effettuato, all'interno del canale, ispezionabile, il passaggio delle acque, grazie anche ad una discreta pendenza, risulta perfettamente scorrevole, lo stesso canale risulta infatti anche privo di materiali che ne possano impedire il corretto scorrimento.

Inquadramento su base comunale



Inquadramento su base regionale



Inquadramento cartografico di dettaglio

Inquadramento su base C.T.R.

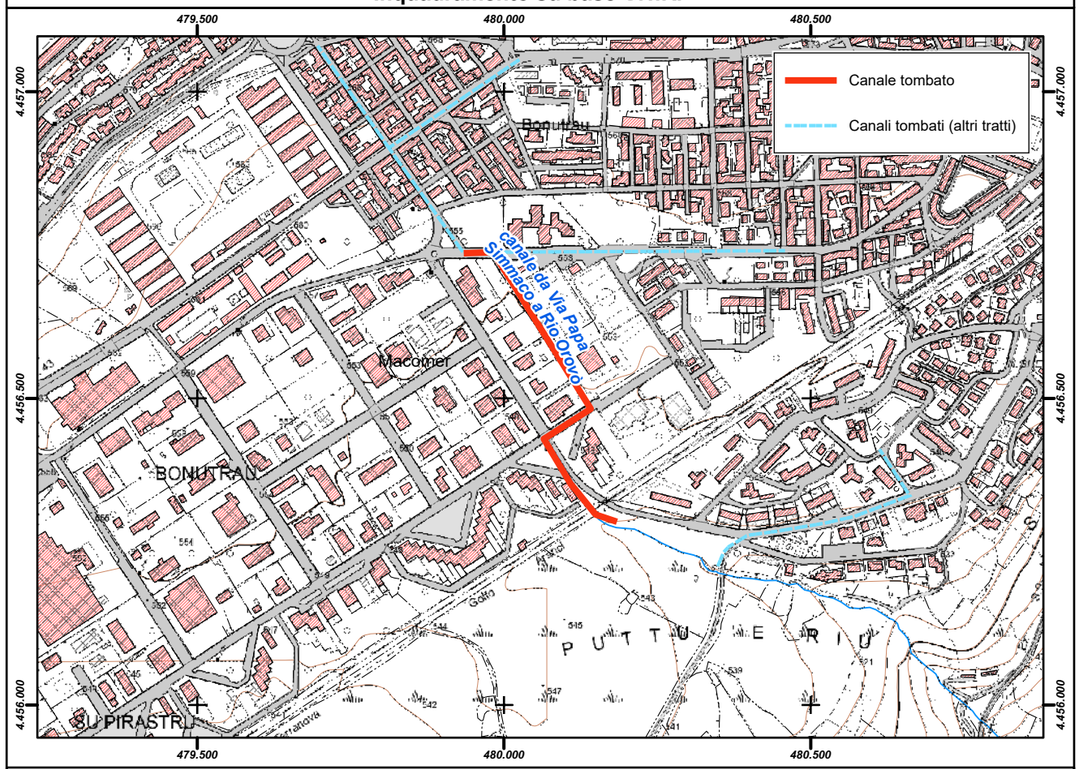

Inquadramento su base ortofoto

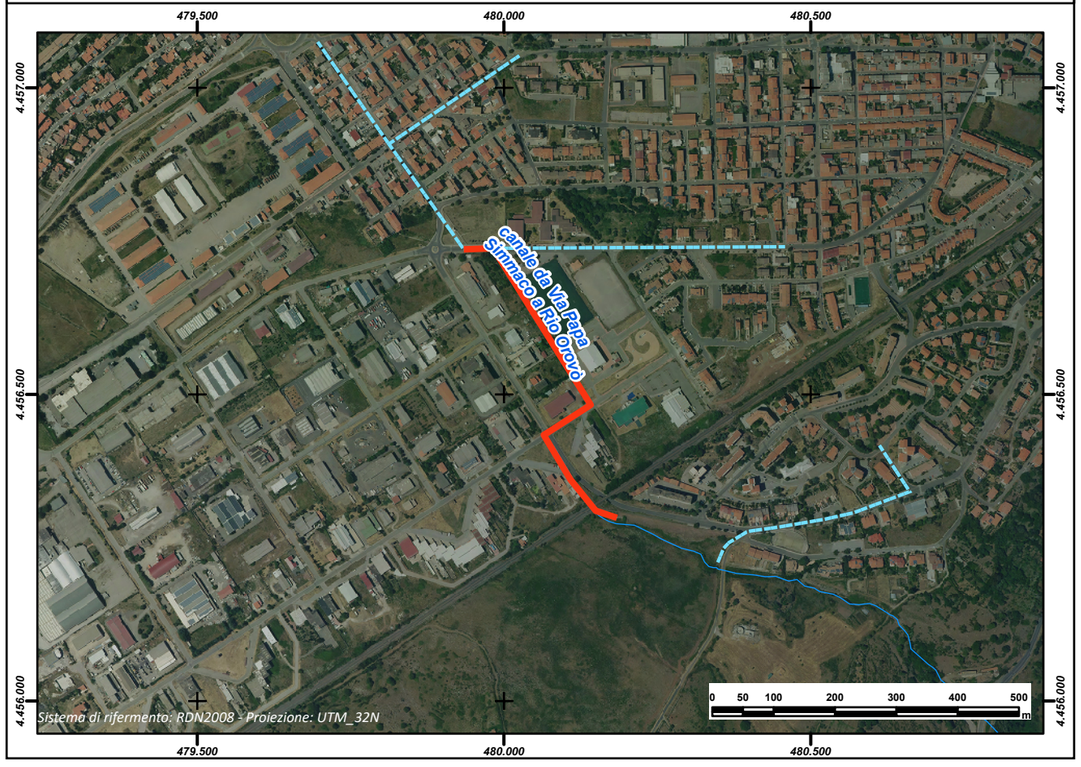

REGIONE AUTÒNOMA DE SARDIGNA
REGIONE AUTONOMA DELLA SARDEGNA

PRESIDÈNTZIA
PRESIDENZA
AUTORITA' DI BACINO REGIONALE DELLA SARDEGNA

Comune	***Macomer***
Provincia	NU
ID ADIS	NU_ E788_ 006

Dati Generali

Denominazione	**C.so Umberto I°**
Asta fluviale di riferimento	n.d.
Anno di realizzazione	n.d.

Dati principali della struttura

Materiale di realizzazione	Calcestruzzo		
Lunghezza (m)	197,14		
Area del bacino alla sezione di ingresso principale (Km^2)	0,6444		
Forma della sezione	Rettangolare		
Area sez. d'ingresso principale (m^2)	1,00	**Area sezione di uscita (m^2)**	1,00
Portata di progetto (m^3/s)	n.d.	**Eventuale presenza di griglie o caditoie lungo il canale**	Si

Manutenzione

Stato di manutenzione attuale del canale	Medio	**Anno in cui è stata effettuata l'ultima pulizia/manutenzione del canale**	n.d.

Note e osservazioni

Dal sopralluogo effettuato, all'interno del canale, ispezionabile, il passaggio delle acque, grazie anche ad una discreta pendenza, risulta perfettamente scorrevole, lo stesso canale risulta infatti anche privo di materiali che ne possano impedire il corretto scorrimento.

Inquadramento su base comunale



Inquadramento su base regionale



Inquadramento cartografico di dettaglio

Inquadramento su base C.T.R.

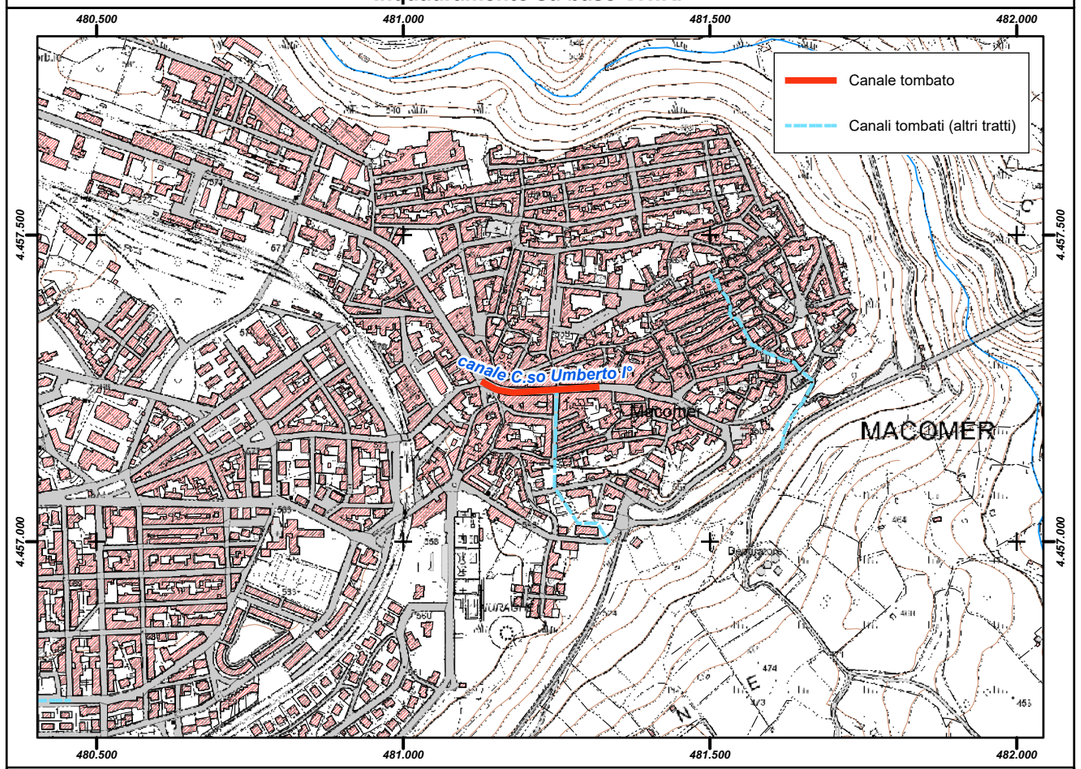

Inquadramento su base ortofoto

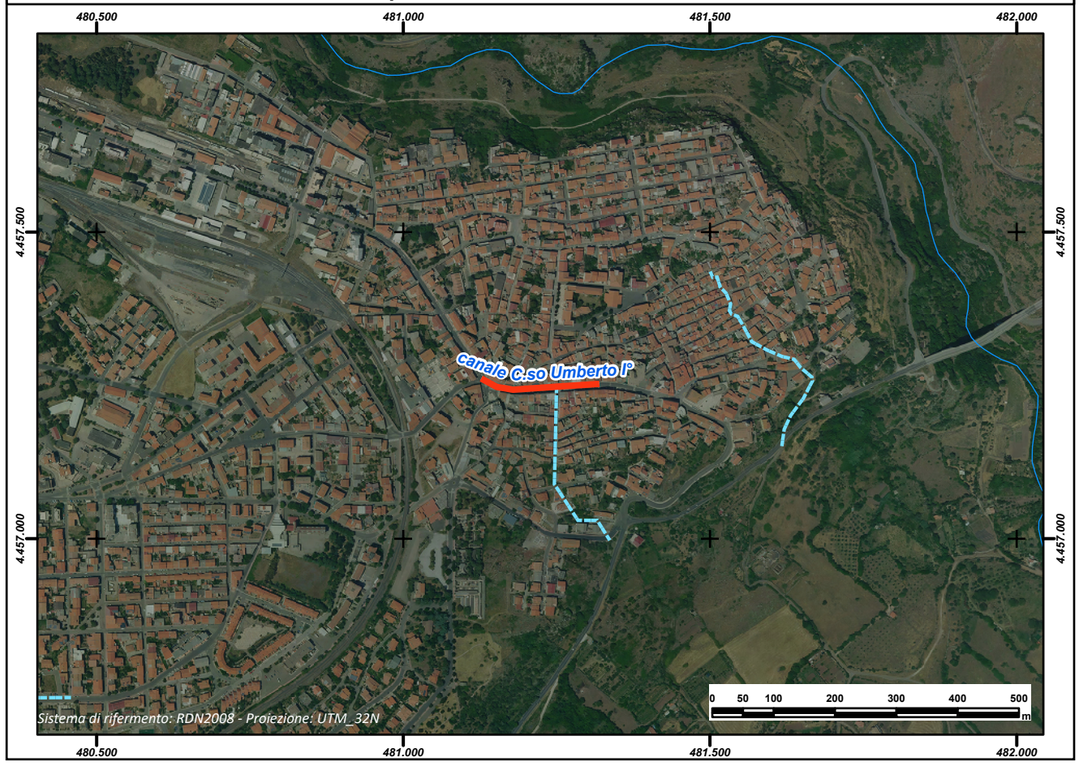

REGIONE AUTÒNOMA DE SARDIGNA
REGIONE AUTONOMA DELLA SARDEGNA

PRESIDÈNTZIA
PRESIDENZA
AUTORITA' DI BACINO REGIONALE DELLA SARDEGNA

Comune	***Macomer***
Provincia	NU
ID ADIS	NU_ E788_ 007

Dati Generali

Denominazione	**da Via Straullu a Rio Orovò**
Asta fluviale di riferimento	n.d.
Anno di realizzazione	n.d.

Dati principali della struttura

Materiale di realizzazione	Calcestruzzo		
Lunghezza (m)	439,48		
Area del bacino alla sezione di ingresso principale (Km^2)	0,2969		
Forma della sezione	Rettangolare		
Area sez. d'ingresso principale (m^2)	1,00	**Area sezione di uscita (m^2)**	1,00
Portata di progetto (m^3/s)	n.d.	**Eventuale presenza di griglie o caditoie lungo il canale**	Si

Manutenzione

Stato di manutenzione attuale del canale	Medio	**Anno in cui è stata effettuata l'ultima pulizia/manutenzione del canale**	n.d.

Note e osservazioni

Dal sopralluogo effettuato, all'interno del canale, ispezionabile, il passaggio delle acque, grazie anche ad una discreta pendenza, risulta perfettamente scorrevole, lo stesso canale risulta infatti anche privo di materiali che ne possano impedire il corretto scorrimento.

Inquadramento su base comunale



Inquadramento su base regionale



Inquadramento cartografico di dettaglio

Inquadramento su base C.T.R.

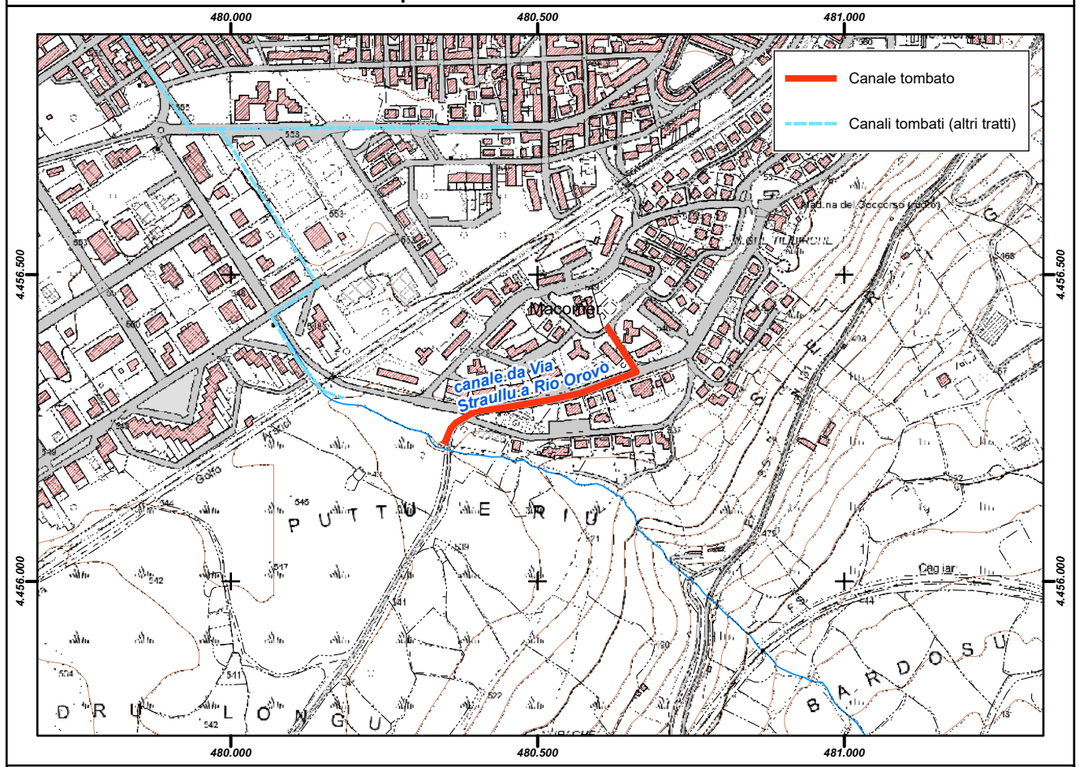

Inquadramento su base ortofoto

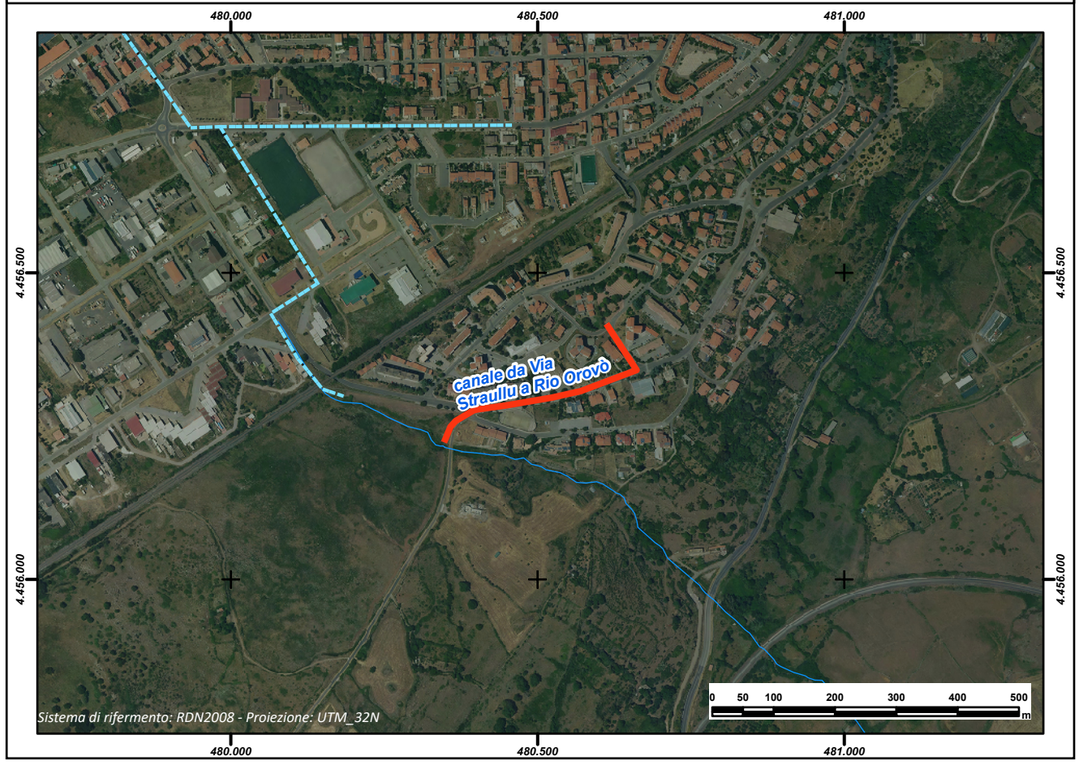

REGIONE AUTÒNOMA DE SARDIGNA
REGIONE AUTONOMA DELLA SARDEGNA

PRESIDÈNTZIA
PRESIDENZA
AUTORITA' DI BACINO REGIONALE DELLA SARDEGNA

Comune	***Macomer***
Provincia	NU
ID ADIS	NU_ E788_ 008

Dati Generali

Denominazione	**da Via Angioj a Via Sicilia**
Asta fluviale di riferimento	n.d.
Anno di realizzazione	n.d.

Dati principali della struttura

Materiale di realizzazione	Calcestruzzo		
Lunghezza (m)	298,96		
Area del bacino alla sezione di ingresso principale (Km^2)	0,6444		
Forma della sezione	Rettangolare		
Area sez. d'ingresso principale (m^2)	1,20	**Area sezione di uscita (m^2)**	1,20
Portata di progetto (m^3/s)	n.d.	**Eventuale presenza di griglie o caditoie lungo il canale**	Si

Manutenzione

Stato di manutenzione attuale del canale	Medio	**Anno in cui è stata effettuata l'ultima pulizia/manutenzione del canale**	n.d.

Note e osservazioni

Dal sopralluogo effettuato, all'interno del canale, ispezionabile, il passaggio delle acque, grazie anche ad una discreta pendenza, risulta perfettamente scorrevole, lo stesso canale risulta infatti anche privo di materiali che ne possano impedire il corretto scorrimento.

Inquadramento su base comunale



Inquadramento su base regionale



Inquadramento cartografico di dettaglio

Inquadramento su base C.T.R.

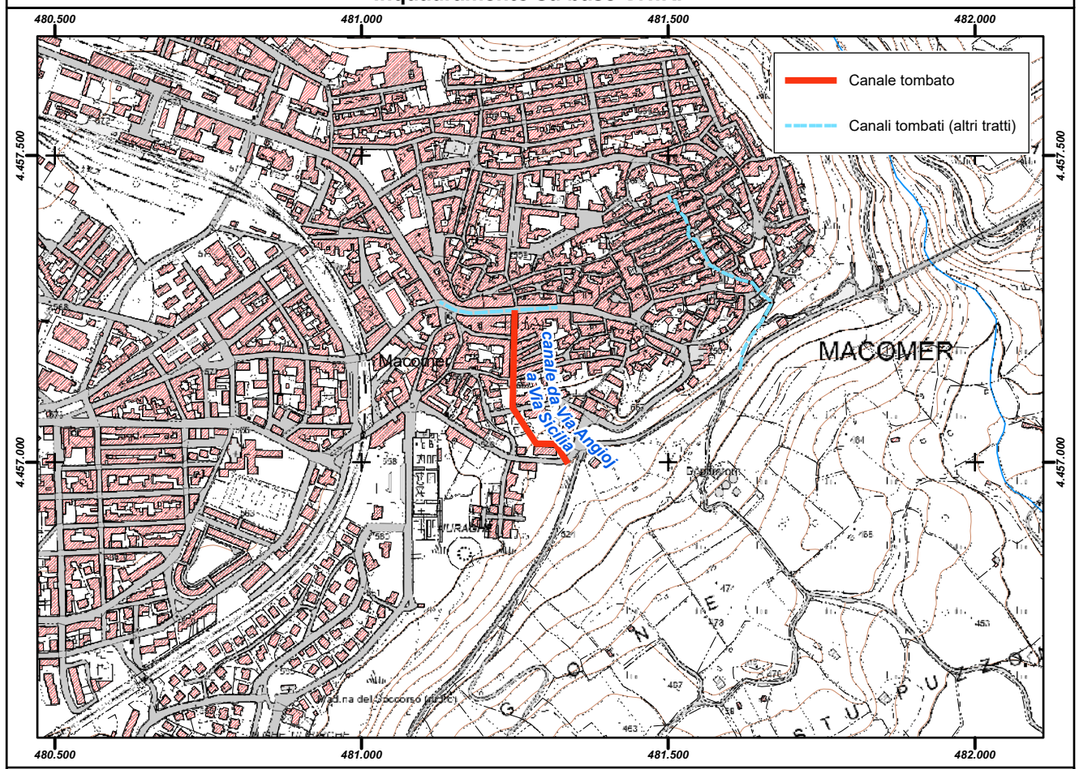

Inquadramento su base ortofoto

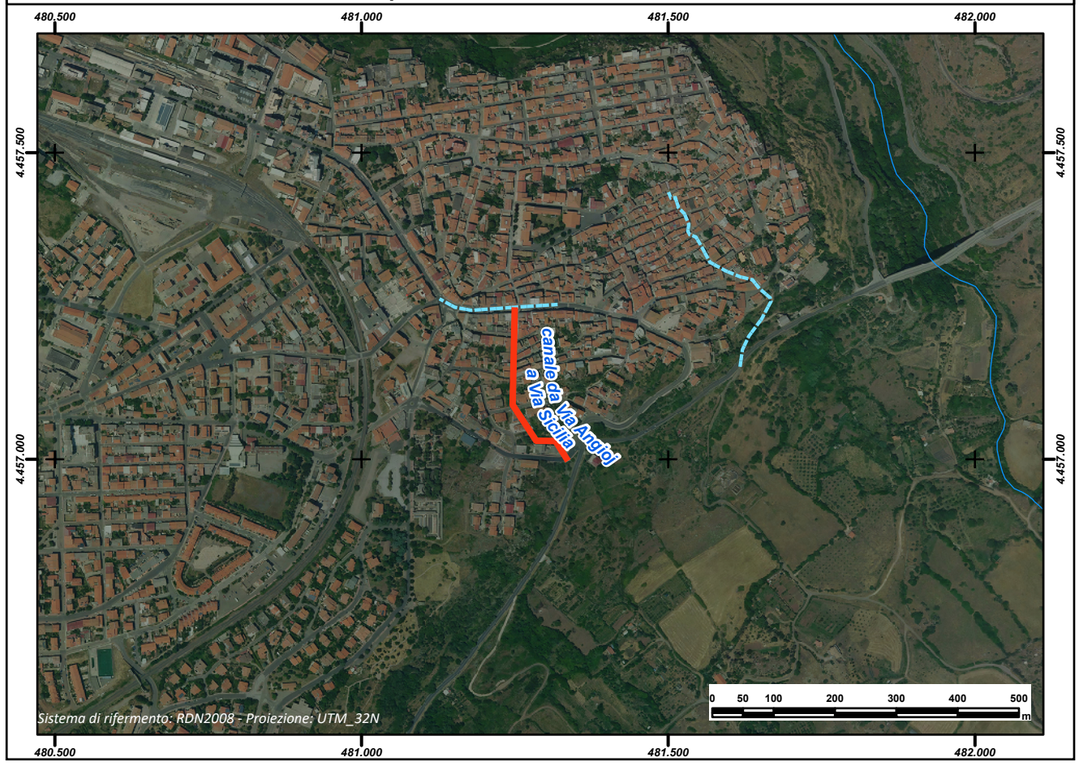

REGIONE AUTÒNOMA DE SARDIGNA
REGIONE AUTONOMA DELLA SARDEGNA

PRESIDÈNTZIA
PRESIDENZA
AUTORITA' DI BACINO REGIONALE DELLA SARDEGNA

Comune	***Macomer***
Provincia	NU
ID ADIS	NU_ E788_ 009

Dati Generali

Denominazione	**Via Mannu (da Via Marsala a Funtan' e cannone)**
Asta fluviale di riferimento	n.d.
Anno di realizzazione	n.d.

Dati principali della struttura

Materiale di realizzazione	Calcestruzzo		
Lunghezza (m)	385,10		
Area del bacino alla sezione di ingresso principale (Km^2)	0,6444		
Forma della sezione	Rettangolare		
Area sez. d'ingresso principale (m^2)	0,715	**Area sezione di uscita (m^2)**	0,715
Portata di progetto (m^3/s)	n.d.	**Eventuale presenza di griglie o caditoie lungo il canale**	Si

Manutenzione

Stato di manutenzione attuale del canale	Medio	**Anno in cui è stata effettuata l'ultima pulizia/manutenzione del canale**	n.d.

Note e osservazioni

Dal sopralluogo effettuato, all'interno del canale, ispezionabile, il passaggio delle acque, grazie anche ad una discreta pendenza, risulta perfettamente scorrevole, lo stesso canale risulta infatti anche privo di materiali che ne possano impedire il corretto scorrimento.

Inquadramento su base comunale



Inquadramento su base regionale



Inquadramento cartografico di dettaglio

Inquadramento su base C.T.R.

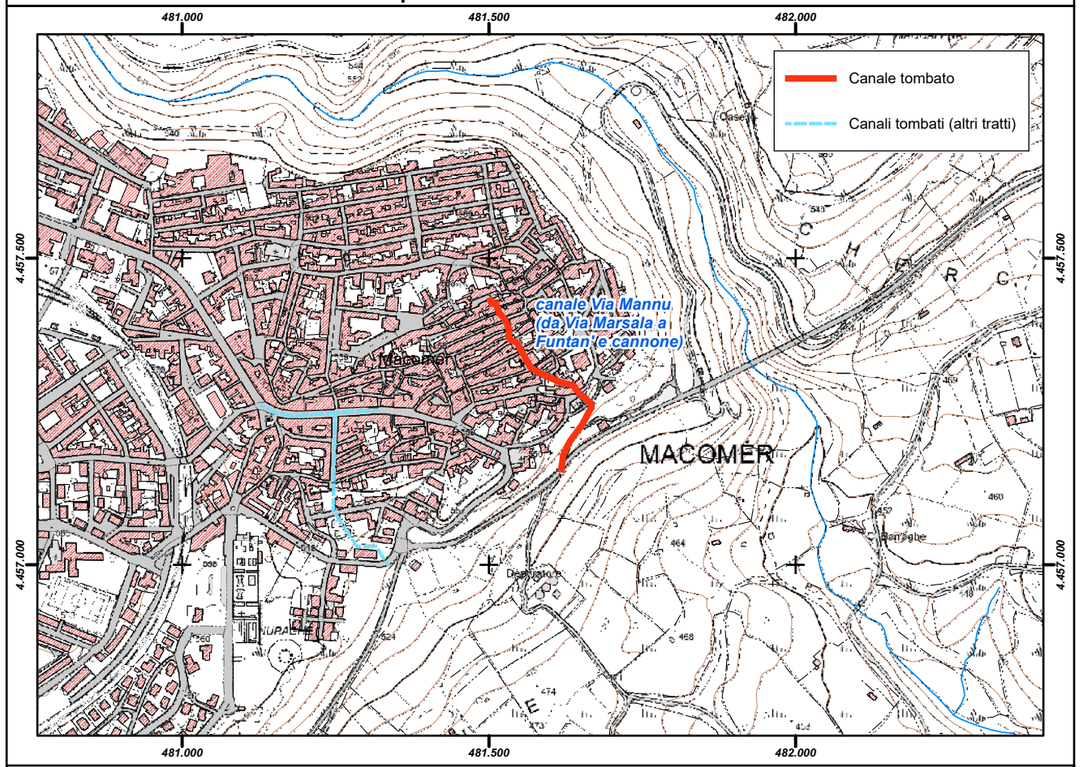

Inquadramento su base ortofoto

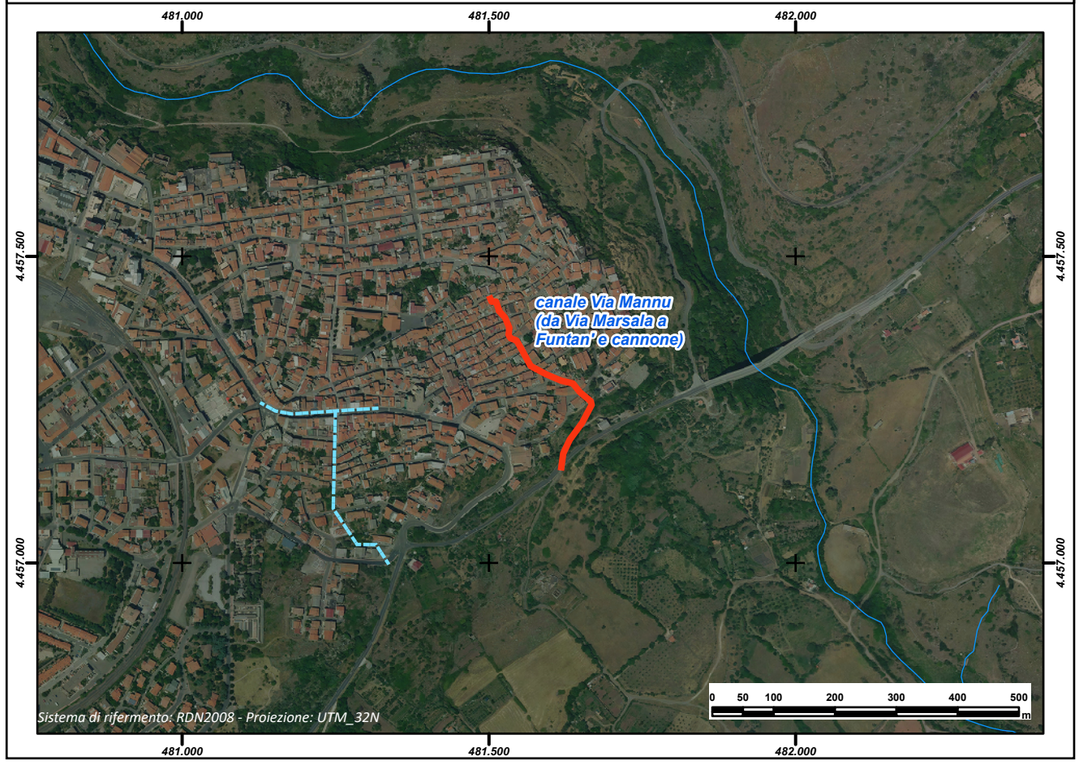

REGIONE AUTÒNOMA DE SARDIGNA
REGIONE AUTONOMA DELLA SARDEGNA

PRESIDÈNTZIA
PRESIDENZA
AUTORITA' DI BACINO REGIONALE DELLA SARDEGNA

Comune	***Mamoiada***
Provincia	NU
ID ADIS	NU_E874_001

Dati Generali

Denominazione	**Riu M. Orruttu**
Asta fluviale di riferimento	Riu M. Orruttu
Anno di realizzazione	1970-80

Dati principali della struttura

Materiale di realizzazione	Calcestruzzo		
Lunghezza (m)	304,18		
Area del bacino alla sezione di ingresso principale (Km^2)	0,15		
Forma della sezione	Circolare		
Area sez. d'ingresso principale (m^2)	0,79	**Area sezione di uscita (m^2)**	0,79
Portata di progetto (m^3/s)	n.d.	**Eventuale presenza di griglie o caditoie lungo il canale**	Si

Manutenzione

Stato di manutenzione attuale del canale	Medio	**Anno in cui è stata effettuata l'ultima pulizia/manutenzione del canale**	2010

Note e osservazioni

Il canale tombato, realizzato introno agli anni 1970-80 mediante posa di una condotta circolare interrata in calcestruzzo dal diametro nominale DN 1000 mm, si sviluppa lungo le direttrici viarie di Via Tagliamento, Via Tevere, Via Trento e Corso V. Emanuele II attraversando il centro abitato di Mamoiada. Il canale recepisce le portate meteoriche drenate dal bacino imbrifero del Riu M. Orruttu sotteso alla sezione di ingresso; le portate meteoriche del bacino urbano residuo mediante un sistema di griglie e caditoie; le portate di sfioro del serbatoio urbano di testata ubicato a monte di Via Asiago.
La portata di progetto del canale tombato non è nota poiché non è stato possibile reperire il progetto dell'opera.
Le verifiche di sicurezza ai sensi dell'Art. 22 delle NA del PAI non risultano svolte.
La maggiore criticità è rappresentata dall'attraversamento della condotta al disotto del piano di fondazione di alcuni edifici privati ubicati lungo tra Via Trento e Corso V. Emanuele II che, in occasione di eventi meteorici estremi, potrebbero essere interessati da fenomeni di scalzamento, fessurazione, cedimento o collasso strutturale.

Inquadramento su base comunale



Inquadramento su base regionale



Inquadramento cartografico di dettaglio

Inquadramento su base C.T.R.

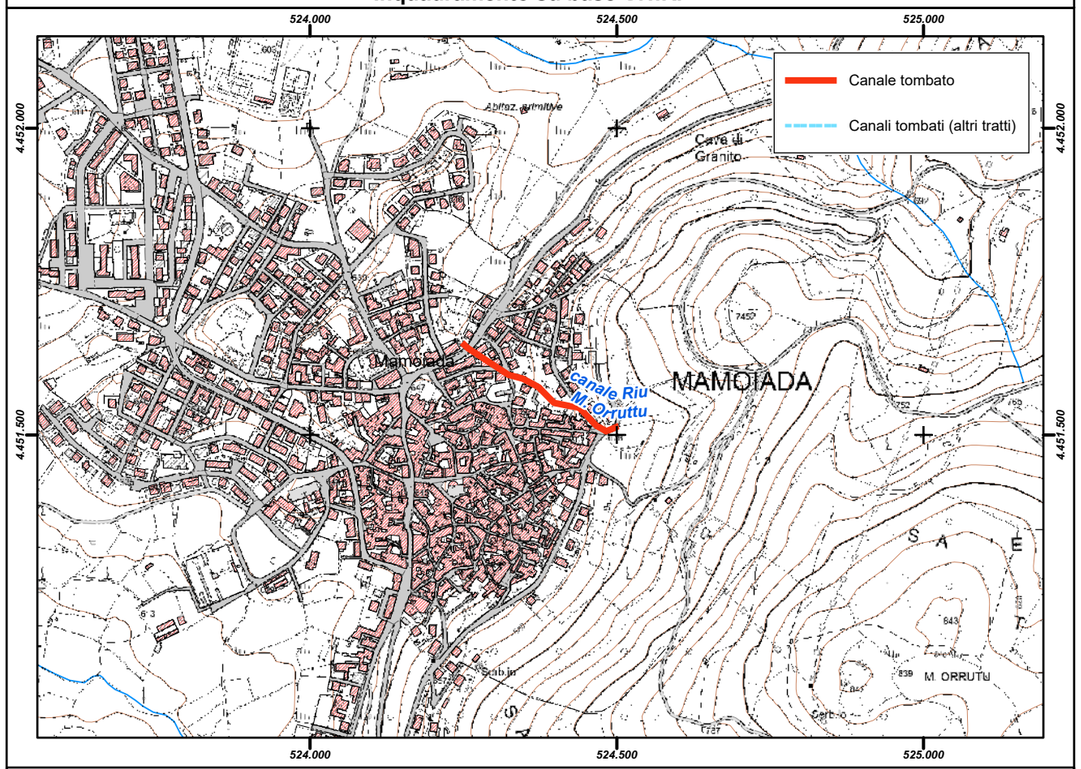

Inquadramento su base ortofoto

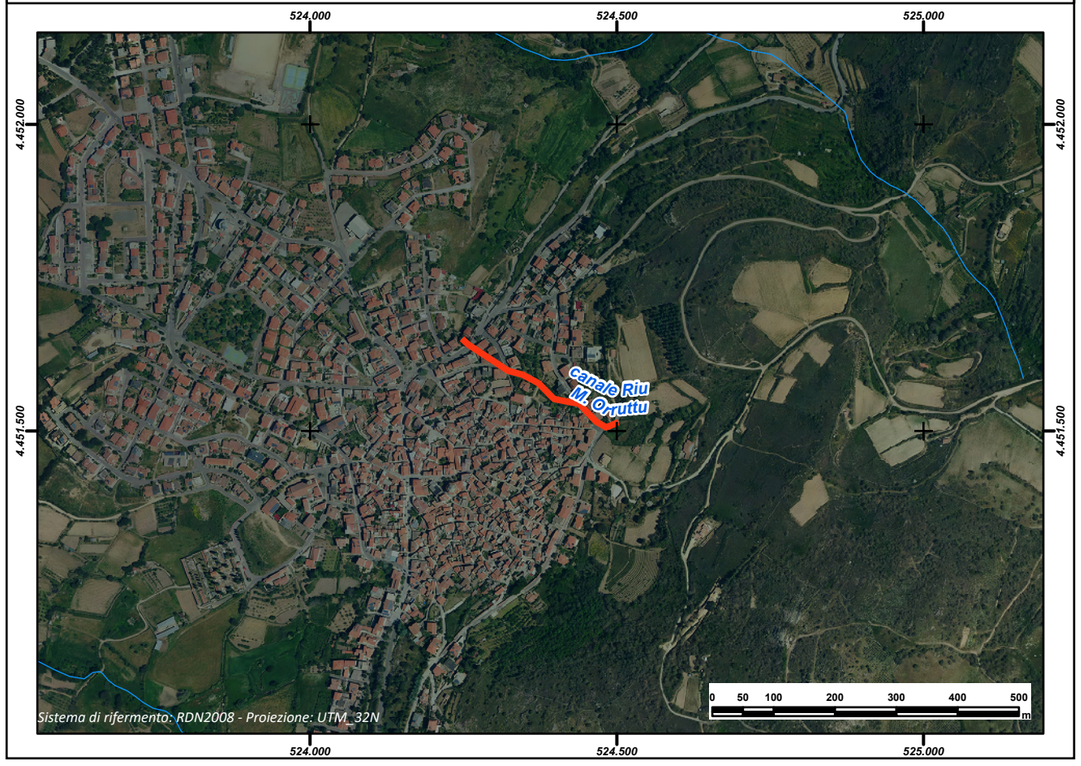

REGIONE AUTÒNOMA DE SARDIGNA
REGIONE AUTONOMA DELLA SARDEGNA

PRESIDÈNTZIA
PRESIDENZA
AUTORITA' DI BACINO REGIONALE DELLA SARDEGNA

Comune	***Maracalagonis***
Provincia	CA
ID ADIS	CA_E903_001

Dati Generali

Denominazione	**Rio Cortis**
Asta fluviale di riferimento	Rio Cortis
Anno di realizzazione	1973-2000

Dati principali della struttura

Materiale di realizzazione	CLS armato		
Lunghezza (m)	1.099,59		
Area del bacino alla sezione di ingresso principale (Km^2)	6,658		
Forma della sezione	Rettangolare		
Area sez. d'ingresso principale (m^2)	11,14	**Area sezione di uscita (m^2)**	15,75
Portata di progetto (m^3/s)	n.d.	**Eventuale presenza di griglie o caditoie lungo il canale**	Si

Manutenzione

Stato di manutenzione attuale del canale	Medio	**Anno in cui è stata effettuata l'ultima pulizia/manutenzione del canale**	n.d.

Note e osservazioni

Inquadramento su base comunale



Inquadramento su base regionale



Inquadramento cartografico di dettaglio

Inquadramento su base C.T.R.

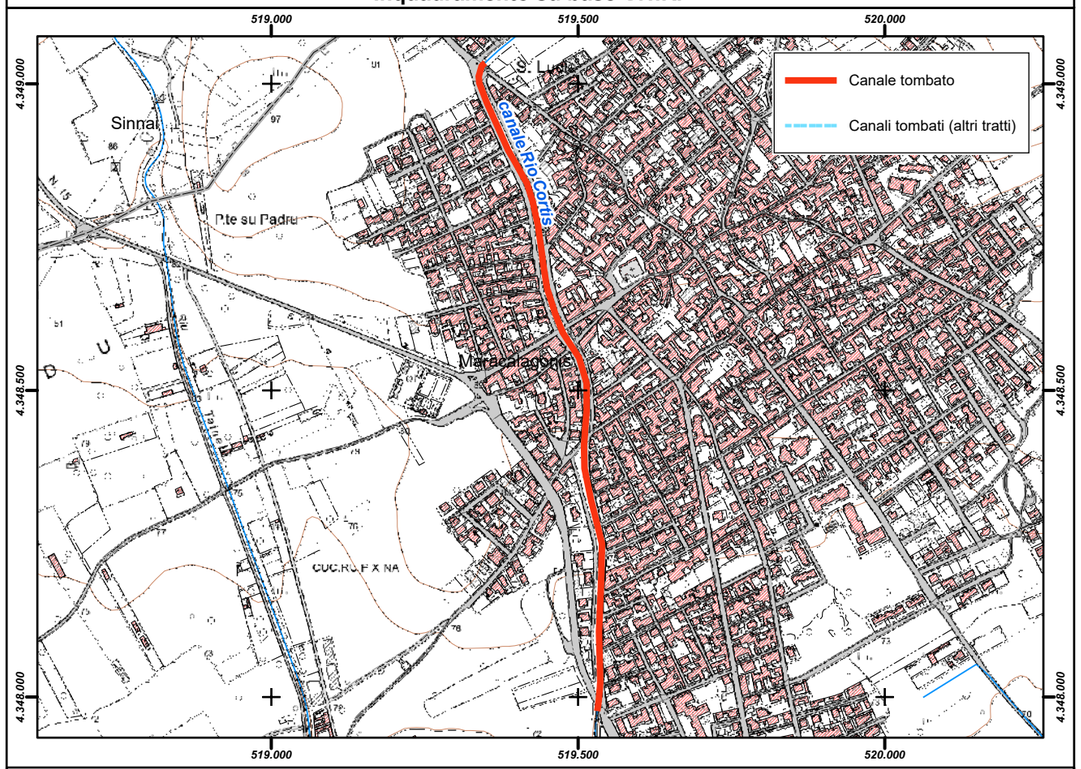

Inquadramento su base ortofoto

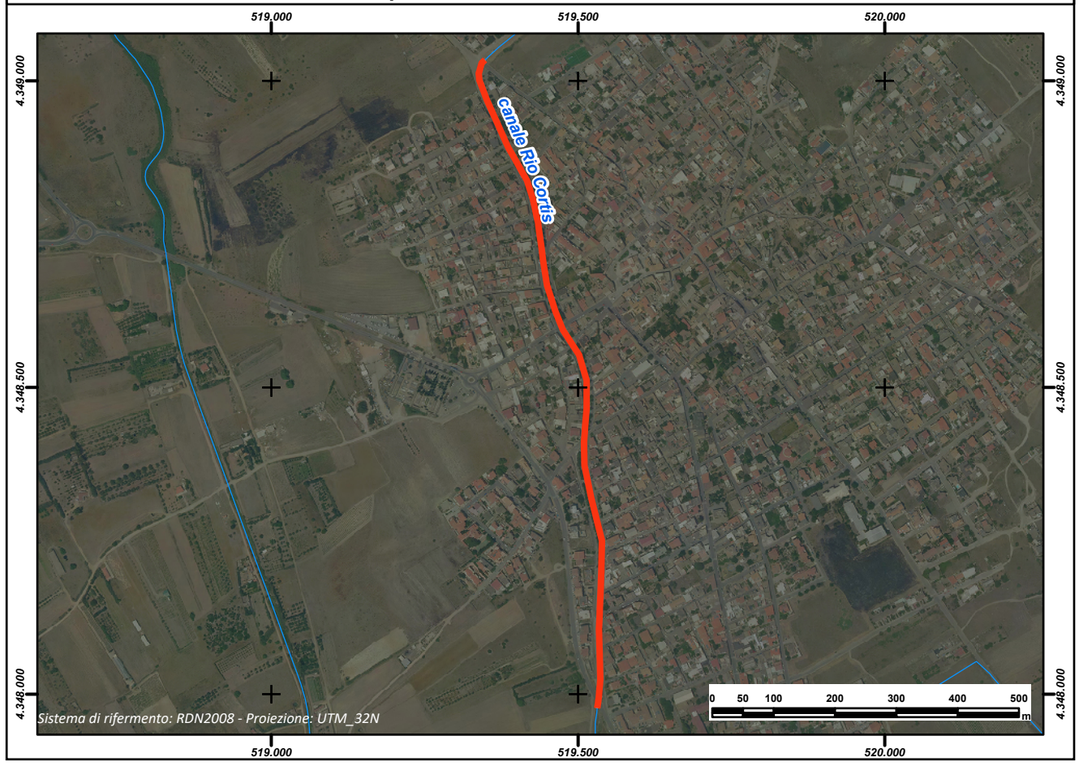

REGIONE AUTÒNOMA DE SARDIGNA
REGIONE AUTONOMA DELLA SARDEGNA

PRESIDÈNTZIA
PRESIDENZA
AUTORITA' DI BACINO REGIONALE DELLA SARDEGNA

Comune	***Marrubiu***
Provincia	OR
ID ADIS	OR_E972_001

Dati Generali

Denominazione	**Canale adduttore Tirso Arborea**
Asta fluviale di riferimento	Fiume Tirso
Anno di realizzazione	1994-2004

Dati principali della struttura

Materiale di realizzazione	CLS armato		
Lunghezza (m)	196,54		
Area del bacino alla sezione di ingresso principale (Km^2)	n.d.		
Forma della sezione	Trapezia		
Area sez. d'ingresso principale (m^2)	62,50	**Area sezione di uscita (m^2)**	62,50
Portata di progetto (m^3/s)	n.d.	**Eventuale presenza di griglie o caditoie lungo il canale**	Si

Manutenzione

Stato di manutenzione attuale del canale	Buono	**Anno in cui è stata effettuata l'ultima pulizia/manutenzione del canale**	annuale

Note e osservazioni

Inquadramento su base comunale	Inquadramento su base regionale
	

Inquadramento cartografico di dettaglio

Inquadramento su base C.T.R.

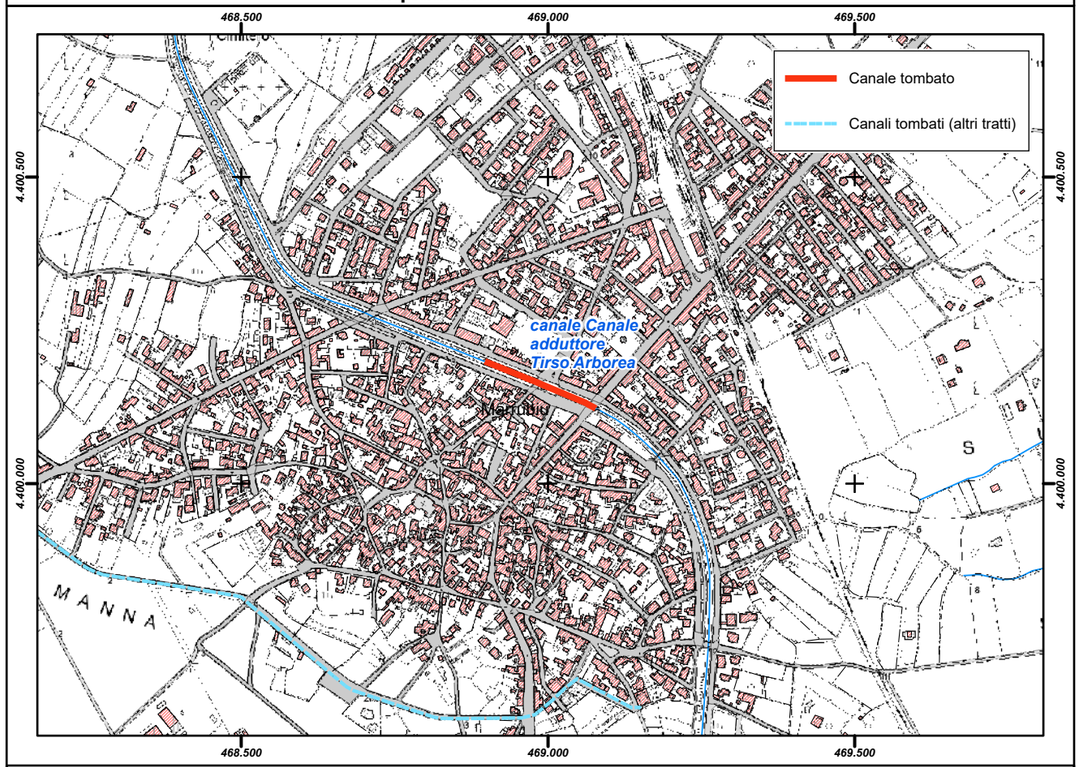

Inquadramento su base ortofoto

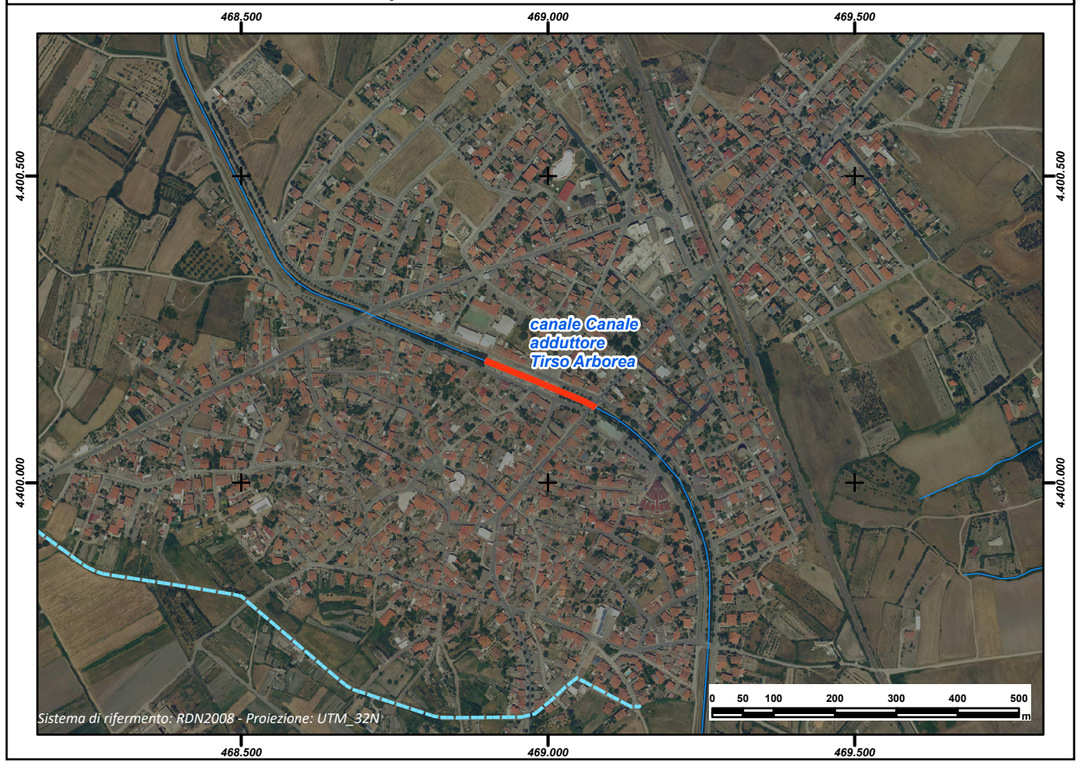

REGIONE AUTÒNOMA DE SARDIGNA
REGIONE AUTONOMA DELLA SARDEGNA

PRESIDÈNTZIA
PRESIDENZA
AUTORITA' DI BACINO REGIONALE DELLA SARDEGNA

Comune	***Marrubiu***
Provincia	OR
ID ADIS	OR_E972_002

Dati Generali

Denominazione	**Is Cungiadeddus**
Asta fluviale di riferimento	Canale adduttore Tirso Arborea
Anno di realizzazione	1986-1988

Dati principali della struttura

Materiale di realizzazione	Calcestruzzo		
Lunghezza (m)	1.182,35		
Area del bacino alla sezione di ingresso principale (Km^2)	n.d.		
Forma della sezione	Trapezia		
Area sez. d'ingresso principale (m^2)	25,00	**Area sezione di uscita (m^2)**	25,00
Portata di progetto (m^3/s)	n.d.	**Eventuale presenza di griglie o caditoie lungo il canale**	Si

Manutenzione

Stato di manutenzione attuale del canale	Medio	**Anno in cui è stata effettuata l'ultima pulizia/manutenzione del canale**	n.d.

Note e osservazioni

Inquadramento su base comunale	Inquadramento su base regionale
	

Inquadramento cartografico di dettaglio

Inquadramento su base C.T.R.

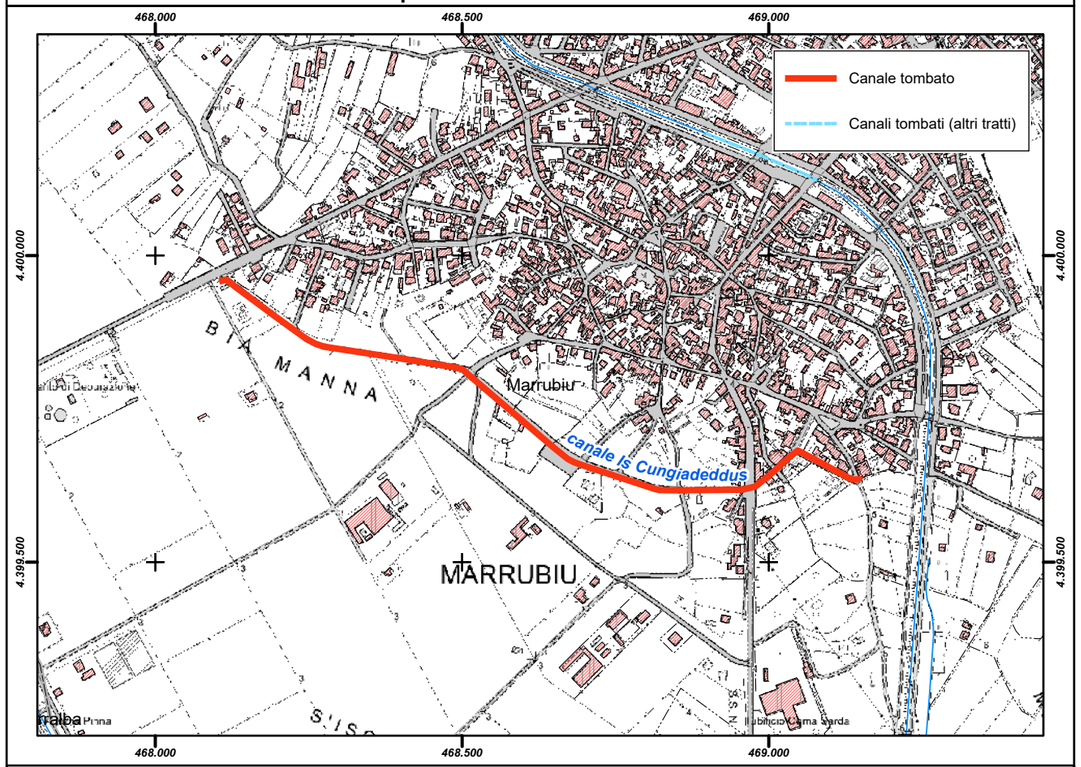

Inquadramento su base ortofoto

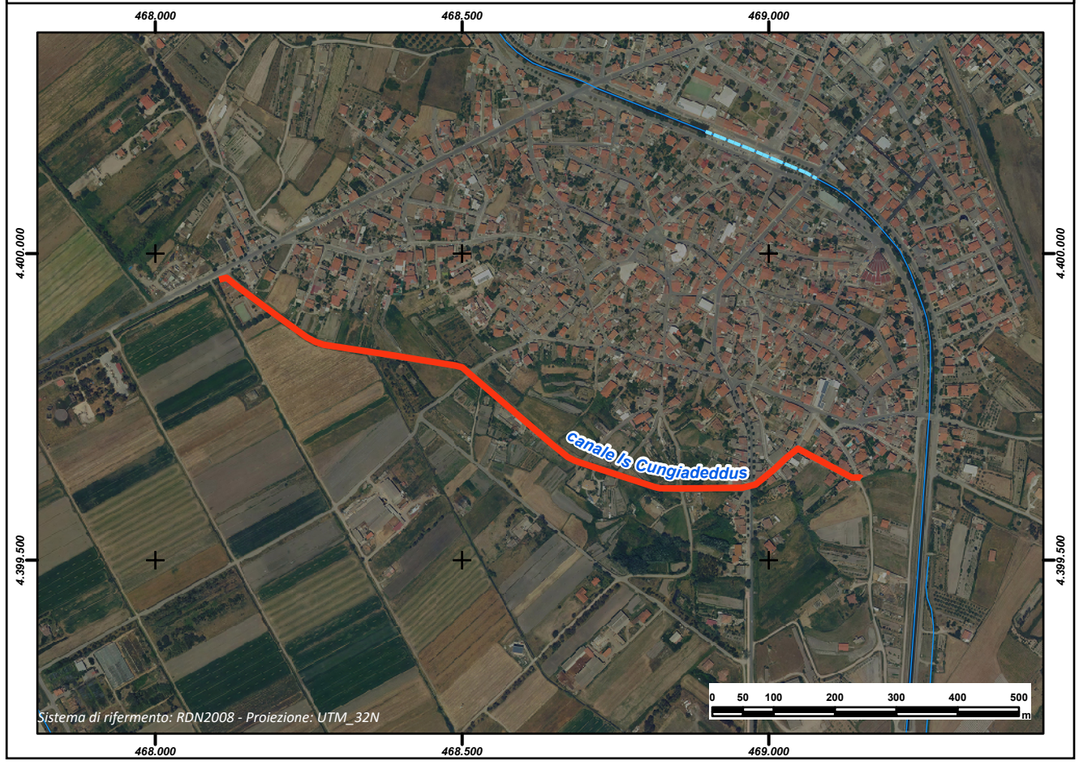

REGIONE AUTÒNOMA DE SARDIGNA
REGIONE AUTONOMA DELLA SARDEGNA

PRESIDÈNTZIA
PRESIDENZA
AUTORITA' DI BACINO REGIONALE DELLA SARDEGNA

Comune	***Monastir***
Provincia	CA
ID ADIS	CA_ F333_ 001

Dati Generali

Denominazione	**Is Abis**		
Asta fluviale di riferimento	Riu Is Abis		
Anno di realizzazione	1980		

Dati principali della struttura

Materiale di realizzazione	CLS rotocompresso		
Lunghezza (m)	314,14		
Area del bacino alla sezione di ingresso principale (Km^2)	1,4		
Forma della sezione	Circolare		
Area sez. d'ingresso principale (m^2)	0,785	**Area sezione di uscita (m^2)**	0,785
Portata di progetto (m^3/s)	n.d.	**Eventuale presenza di griglie o caditoie lungo il canale**	No

Manutenzione

Stato di manutenzione attuale del canale	Scarso	**Anno in cui è stata effettuata l'ultima pulizia/manutenzione del canale**	n.d.

Note e osservazioni

Inquadramento su base comunale



Inquadramento su base regionale



Inquadramento cartografico di dettaglio

Inquadramento su base C.T.R.

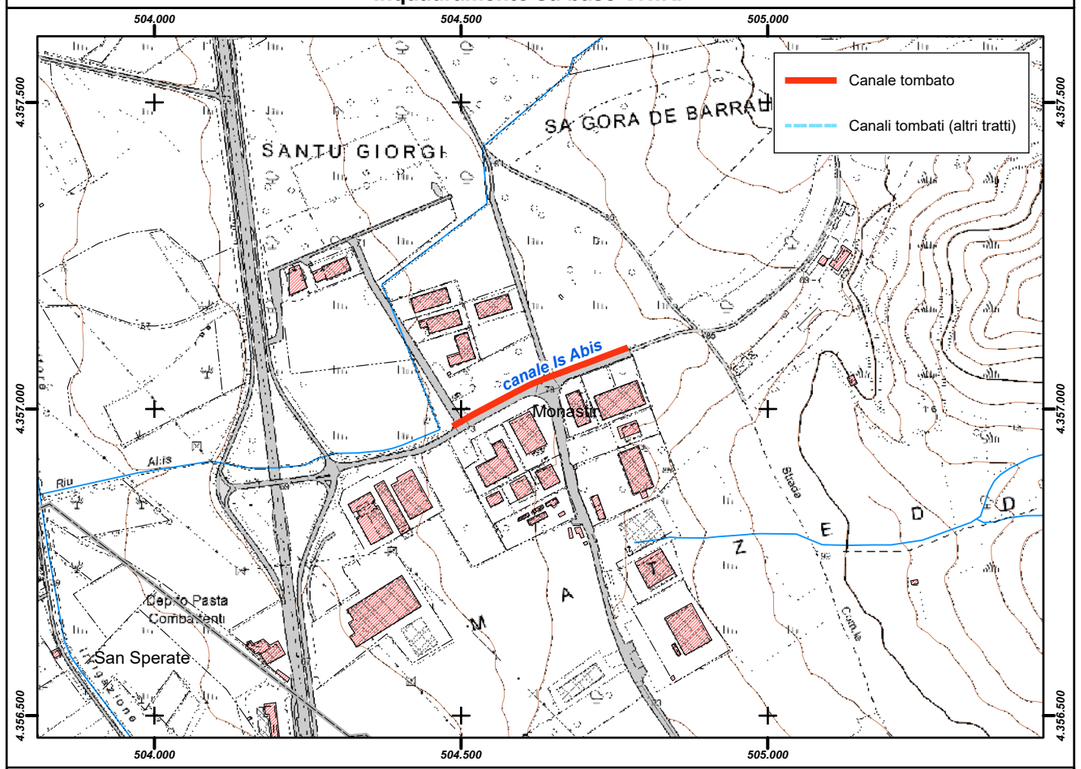

Inquadramento su base ortofoto

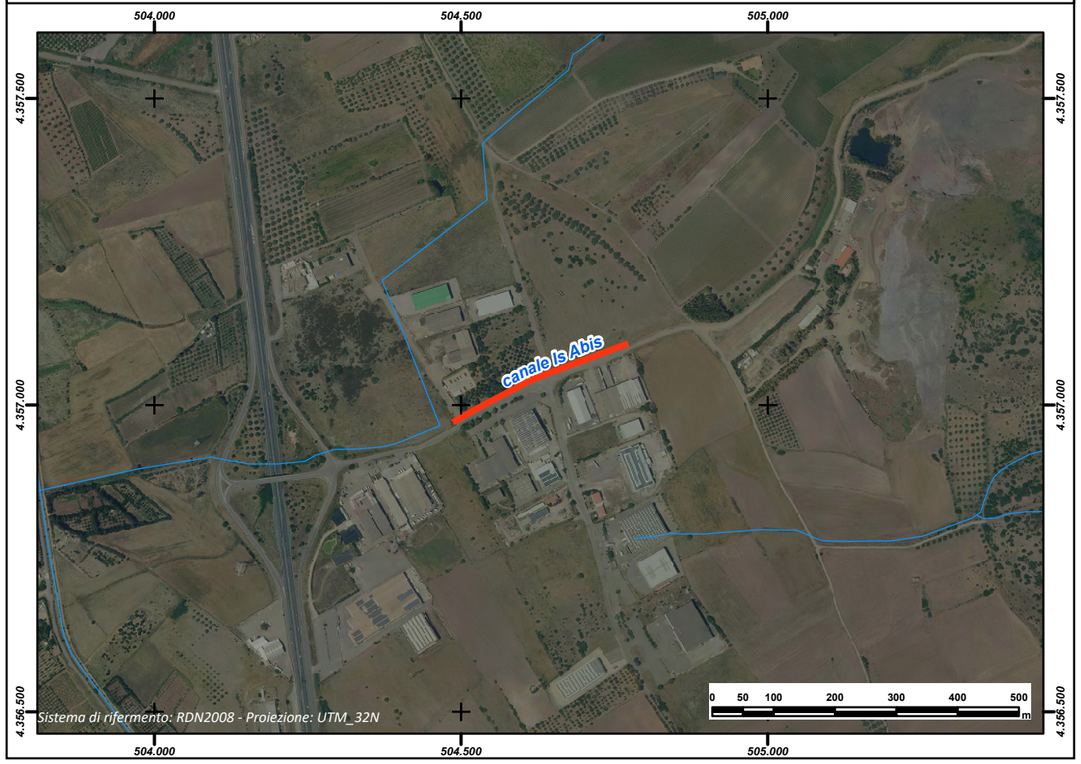

REGIONE AUTÒNOMA DE SARDIGNA
REGIONE AUTONOMA DELLA SARDEGNA

PRESIDÈNTZIA
PRESIDENZA
AUTORITA' DI BACINO REGIONALE DELLA SARDEGNA

Comune	***Monserrato***
Provincia	CA
ID ADIS	CA_ F383_ 001

Dati Generali

Denominazione	**Riu Mortu**		
Asta fluviale di riferimento	Riu Mortu		
Anno di realizzazione	anni 70		

Dati principali della struttura

Materiale di realizzazione	Calcestruzzo		
Lunghezza (m)	2.012,12		
Area del bacino alla sezione di ingresso principale (Km^2)	3		
Forma della sezione	Rettangolare (ingresso) e a Volta fino allo sbocco		
Area sez. d'ingresso principale (m^2)	18,25	**Area sezione di uscita (m^2)**	7,00
Portata di progetto (m^3/s)	n.d.	**Eventuale presenza di griglie o caditoie lungo il canale**	Si

Manutenzione

Stato di manutenzione attuale del canale	Medio	**Anno in cui è stata effettuata l'ultima pulizia/manutenzione del canale**	2012

Note e osservazioni

Inquadramento su base comunale	**Inquadramento su base regionale**
	

Inquadramento cartografico di dettaglio

Inquadramento su base C.T.R.

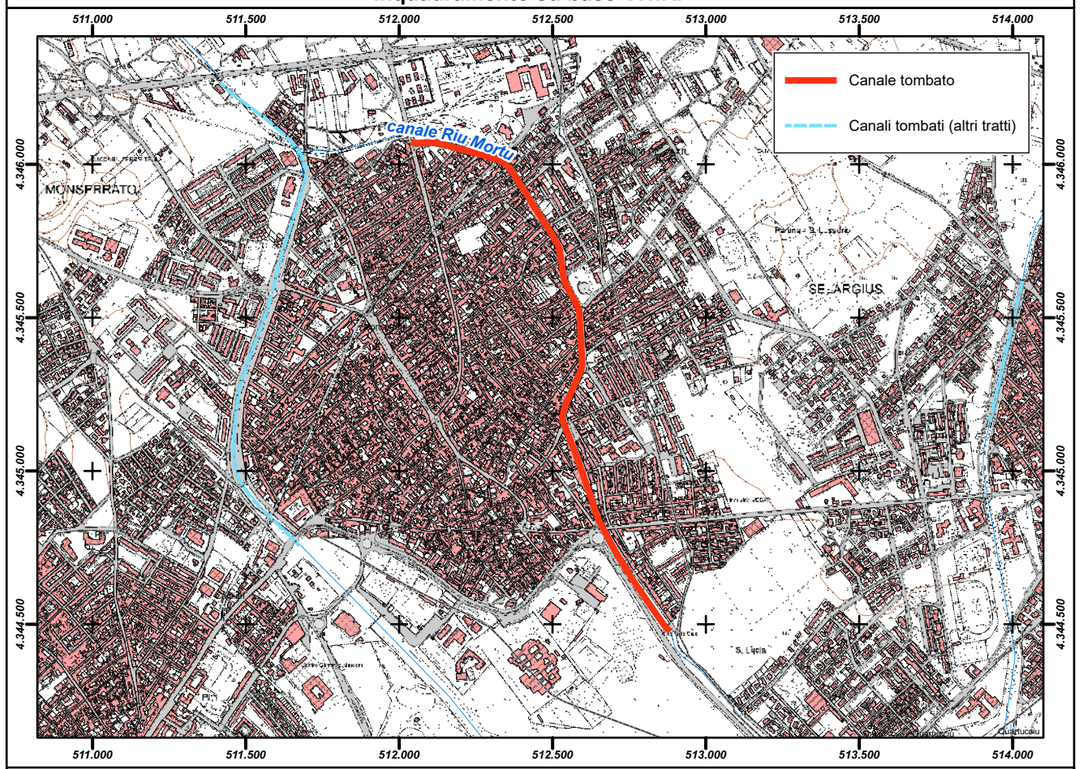

Inquadramento su base ortofoto

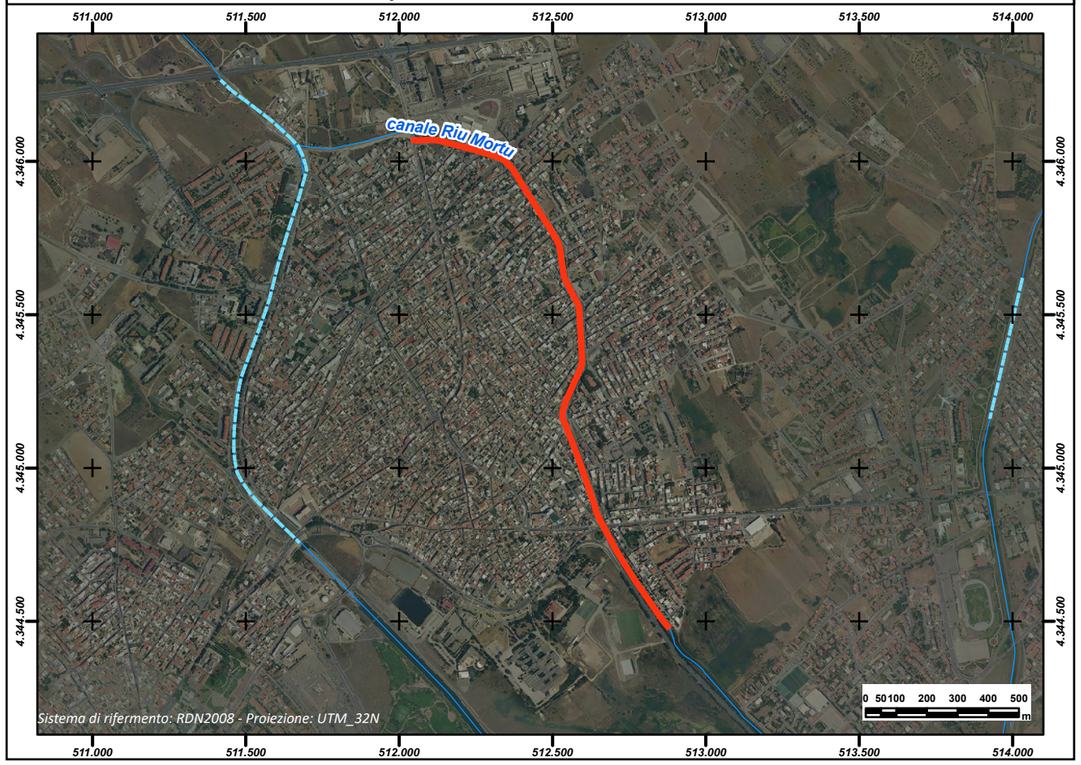

REGIONE AUTÒNOMA DE SARDIGNA
REGIONE AUTONOMA DELLA SARDEGNA

PRESIDÈNTZIA
PRESIDENZA
AUTORITA' DI BACINO REGIONALE DELLA SARDEGNA

Comune	***Monserrato***
Provincia	CA
ID ADIS	CA_ F383_ 002

Dati Generali

Denominazione	**Riu Saliu**		
Asta fluviale di riferimento	Riu Saliu		
Anno di realizzazione	Fine anni 70		

Dati principali della struttura

Materiale di realizzazione	Calcestruzzo		
Lunghezza (m)	1.747,43		
Area del bacino alla sezione di ingresso principale (Km^2)	8,2		
Forma della sezione	a Volta		
Area sez. d'ingresso principale (m^2)	6,70	**Area sezione di uscita (m^2)**	6,70
Portata di progetto (m^3/s)	n.d.	**Eventuale presenza di griglie o caditoie lungo il canale**	No

Manutenzione

Stato di manutenzione attuale del canale	Medio	**Anno in cui è stata effettuata l'ultima pulizia/manutenzione del canale**	2012

Note e osservazioni

Inquadramento su base comunale	**Inquadramento su base regionale**
	

Inquadramento cartografico di dettaglio

Inquadramento su base C.T.R.

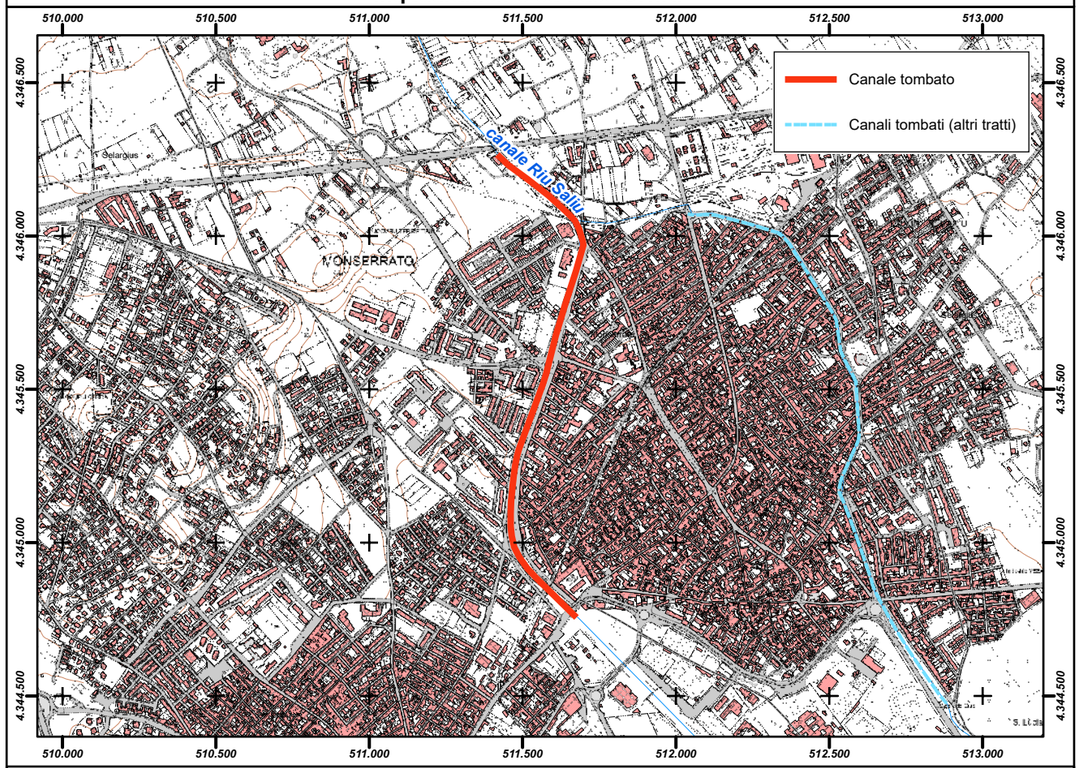

Inquadramento su base ortofoto

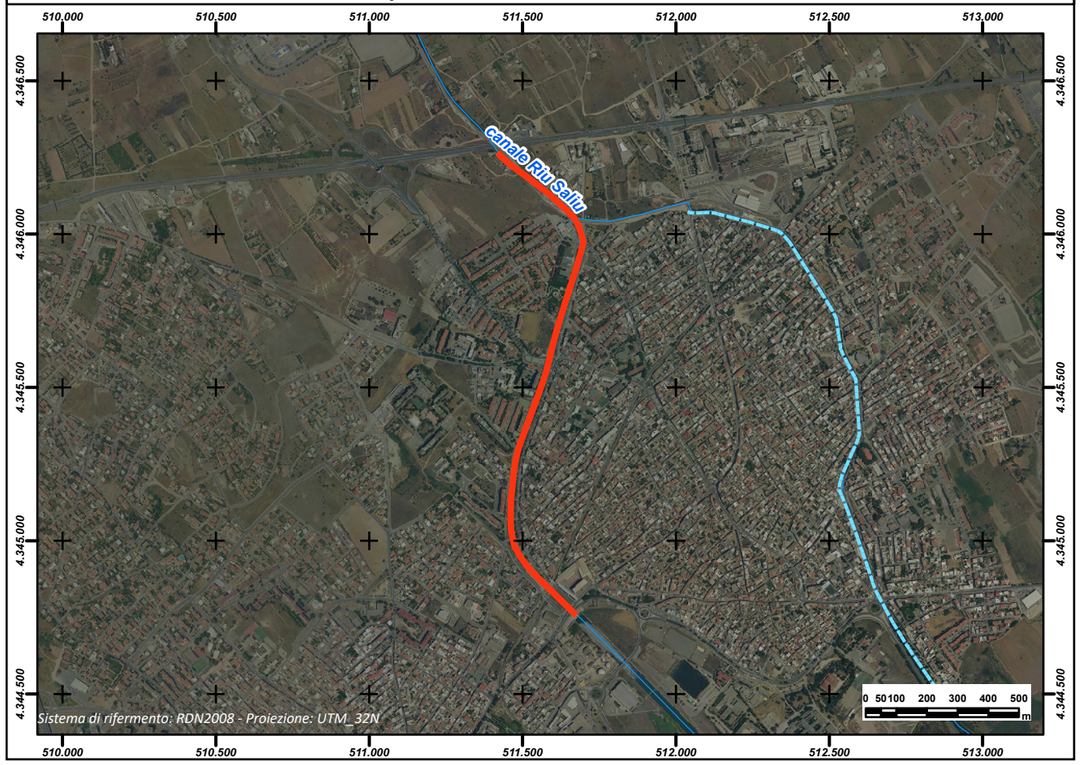

REGIONE AUTÒNOMA DE SARDIGNA
REGIONE AUTONOMA DELLA SARDEGNA

PRESIDÈNTZIA
PRESIDENZA
AUTORITA' DI BACINO REGIONALE DELLA SARDEGNA

Comune	***Monti***
Provincia	SS
ID ADIS	SS_ F667_ 001

Dati Generali

Denominazione	**Rio Ciccheddu**		
Asta fluviale di riferimento	Rio Ciccheddu		
Anno di realizzazione	1981		

Dati principali della struttura

Materiale di realizzazione	CLS armato		
Lunghezza (m)	863,93		
Area del bacino alla sezione di ingresso principale (Km^2)	8,57		
Forma della sezione	Rettangolare		
Area sez. d'ingresso principale (m^2)	6,20	**Area sezione di uscita (m^2)**	19,02
Portata di progetto (m^3/s)	n.d.	**Eventuale presenza di griglie o caditoie lungo il canale**	Si

Manutenzione

Stato di manutenzione attuale del canale	Medio	**Anno in cui è stata effettuata l'ultima pulizia/manutenzione del canale**	2008

Note e osservazioni

Vedasi Relazione Variante Pai Comune di Monti - La parte terminale del Canale è stata raddoppiata con la costruzione di un nuovo canale affiancato per 268 m (1° Lotto di 130 m nel 2008 e 2° lotto di 138 m nel 2012) - L'area della sezione d'uscita fa riferimento alla somma delle aree del nuovo canale affiancato a quello esistente

Inquadramento su base comunale



Inquadramento su base regionale



Inquadramento cartografico di dettaglio

Inquadramento su base C.T.R.

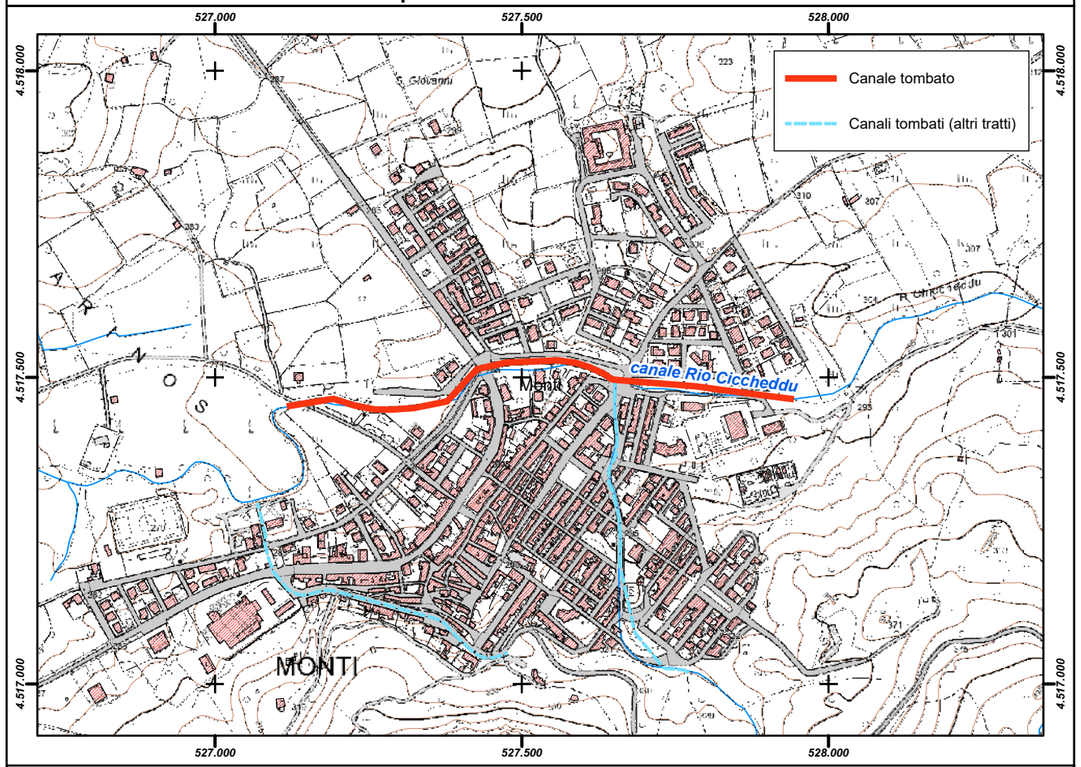

Inquadramento su base ortofoto

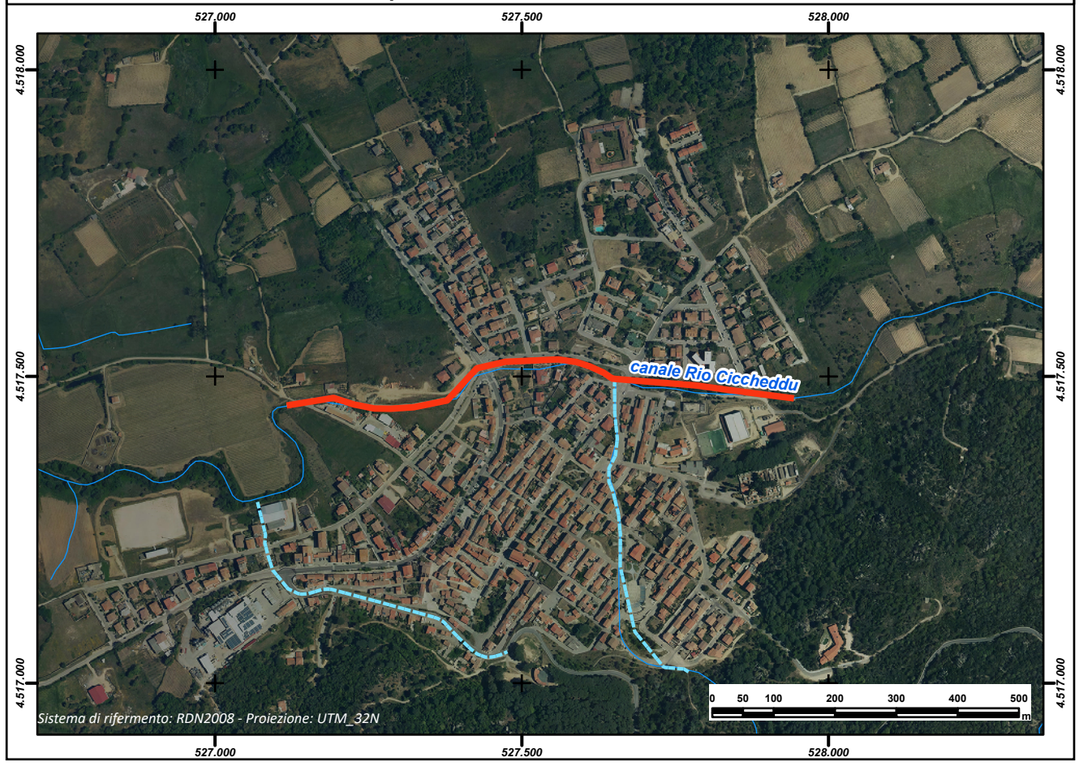

REGIONE AUTÒNOMA DE SARDIGNA
REGIONE AUTONOMA DELLA SARDEGNA

PRESIDÈNTZIA
PRESIDENZA
AUTORITA' DI BACINO REGIONALE DELLA SARDEGNA

Comune	***Monti***
Provincia	SS
ID ADIS	SS_ F667_ 002

Dati Generali

Denominazione	**Raccolta acque bianche Via S. Paolo**
Asta fluviale di riferimento	n.d.
Anno di realizzazione	n.d.

Dati principali della struttura

Materiale di realizzazione	Granito (primo Tratto) - CLS (secondo tratto)		
Lunghezza (m)	545,73		
Area del bacino alla sezione di ingresso principale (Km^2)	n.d.		
Forma della sezione	Rettangolare		
Area sez. d'ingresso principale (m^2)	0,54	**Area sezione di uscita (m^2)**	2,13
Portata di progetto (m^3/s)	n.d.	**Eventuale presenza di griglie o caditoie lungo il canale**	Si

Manutenzione

Stato di manutenzione attuale del canale	Medio	**Anno in cui è stata effettuata l'ultima pulizia/manutenzione del canale**	n.d.

Note e osservazioni

Inquadramento su base comunale	**Inquadramento su base regionale**
	

Inquadramento cartografico di dettaglio

Inquadramento su base C.T.R.

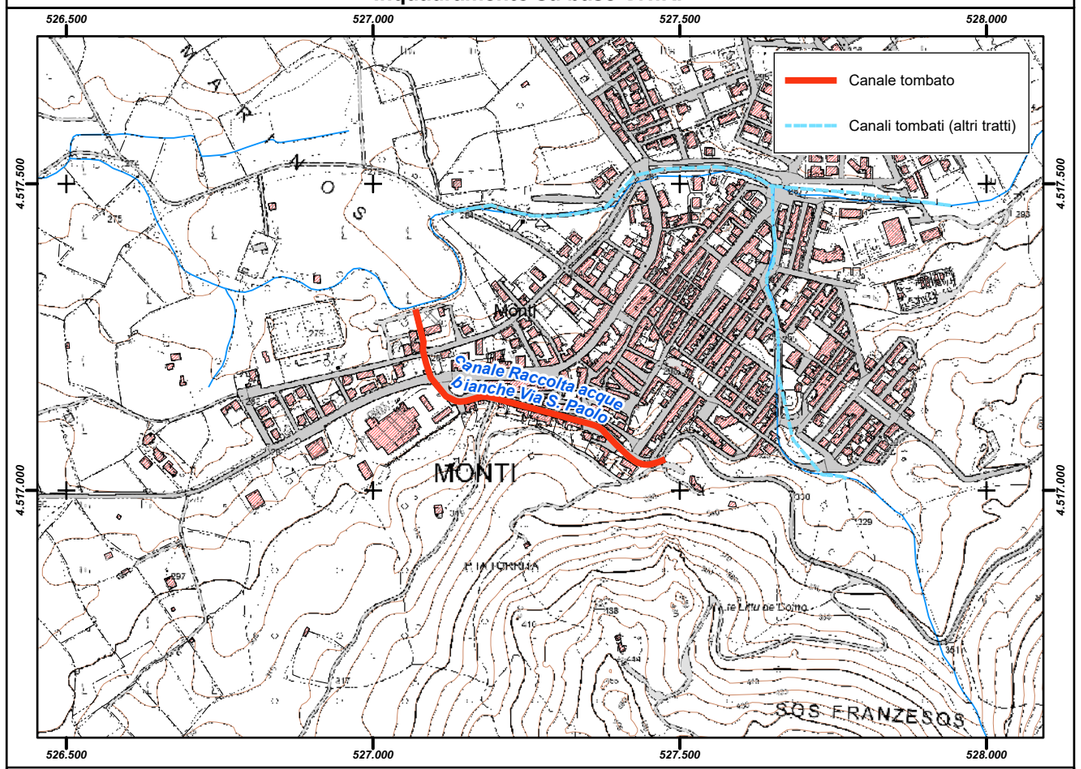

Inquadramento su base ortofoto

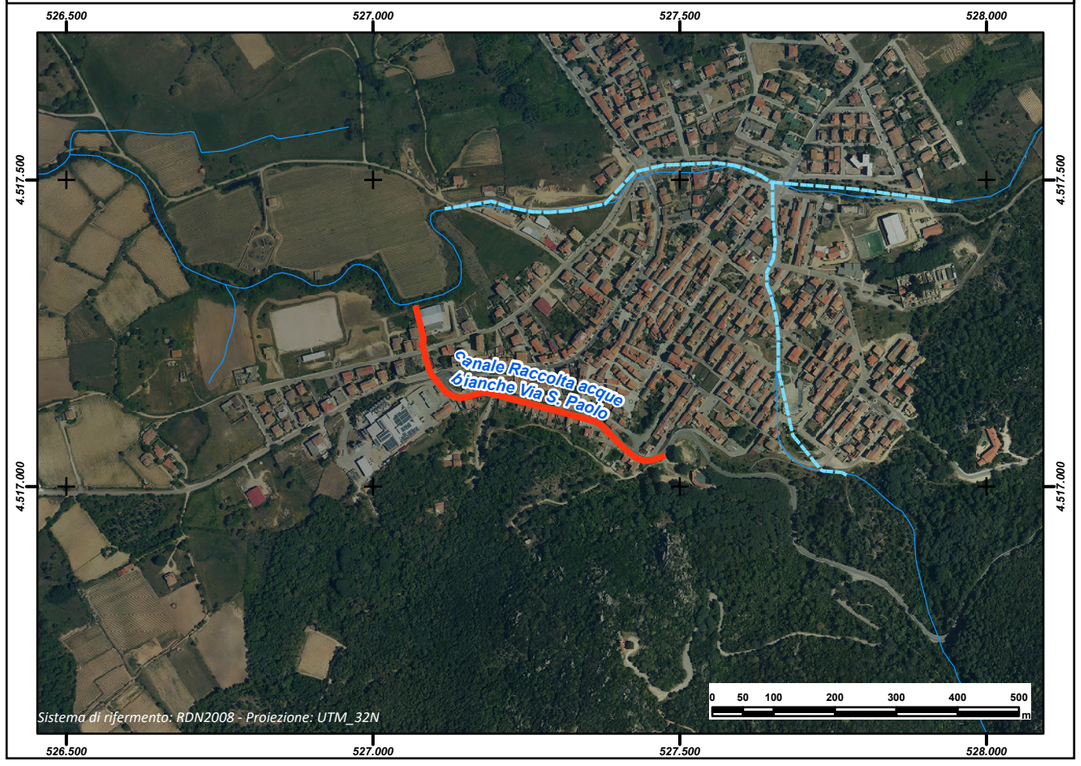

REGIONE AUTÒNOMA DE SARDIGNA
REGIONE AUTONOMA DELLA SARDEGNA

PRESIDÈNTZIA
PRESIDENZA
AUTORITA' DI BACINO REGIONALE DELLA SARDEGNA

Comune	***Monti***
Provincia	SS
ID ADIS	SS_ F667_ 003

Dati Generali

Denominazione	**Rio Sant'Alvara**
Asta fluviale di riferimento	Rio Sant'Alvara
Anno di realizzazione	1970

Dati principali della struttura

Materiale di realizzazione	CLS armato		
Lunghezza (m)	534,87		
Area del bacino alla sezione di ingresso principale (Km^2)	1,12		
Forma della sezione	Rettangolare		
Area sez. d'ingresso principale (m^2)	3,28	**Area sezione di uscita (m^2)**	4,65
Portata di progetto (m^3/s)	n.d.	**Eventuale presenza di griglie o caditoie lungo il canale**	Si

Manutenzione

Stato di manutenzione attuale del canale	Medio	**Anno in cui è stata effettuata l'ultima pulizia/manutenzione del canale**	2008

Note e osservazioni

Il canale confluisce sul Canale Rio Ciccheddu - Dettagli sono riportati sulla relazione Variante PAI Comune di Monti

Inquadramento su base comunale



Inquadramento su base regionale



Inquadramento cartografico di dettaglio

Inquadramento su base C.T.R.

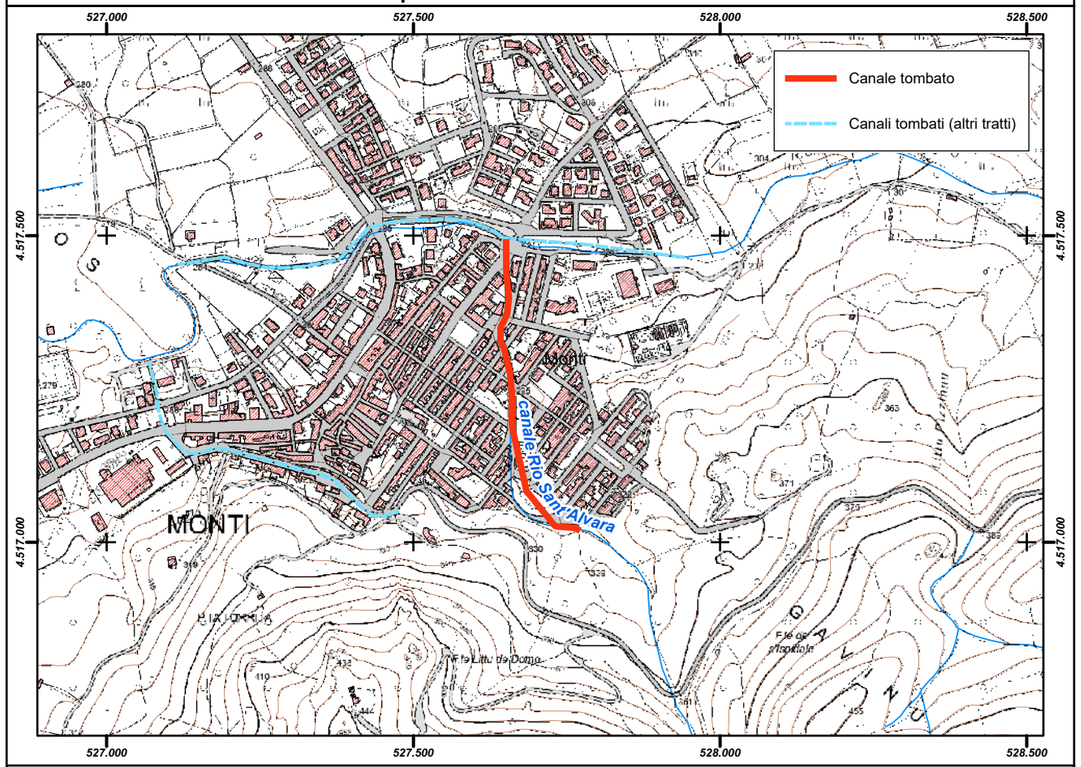

Inquadramento su base ortofoto

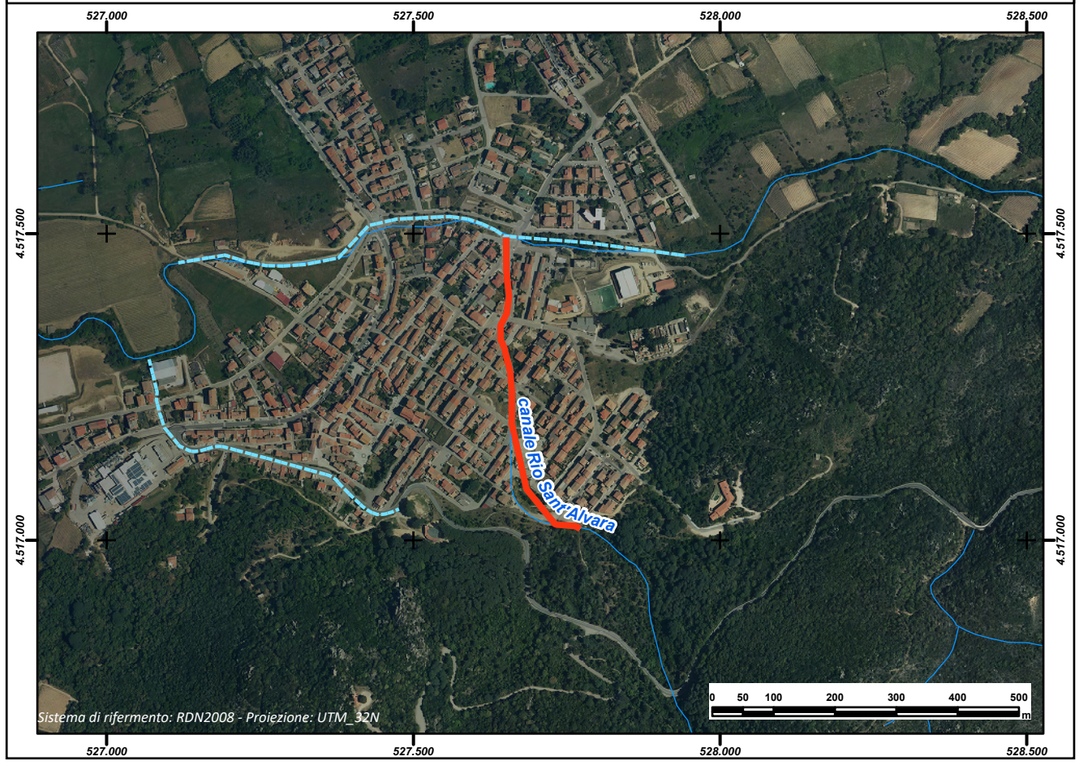

REGIONE AUTÒNOMA DE SARDIGNA
REGIONE AUTONOMA DELLA SARDEGNA

PRESIDÈNTZIA
PRESIDENZA
AUTORITA' DI BACINO REGIONALE DELLA SARDEGNA

Comune	***Muravera***
Provincia	CA
ID ADIS	CA_ F808_ 001

Dati Generali

Denominazione	**Santa Lucia**		
Asta fluviale di riferimento	Rio Santa Lucia		
Anno di realizzazione	1988		

Dati principali della struttura

Materiale di realizzazione	CLS armato		
Lunghezza (m)	787,49		
Area del bacino alla sezione di ingresso principale (Km^2)	0,6168		
Forma della sezione	Rettangolare		
Area sez. d'ingresso principale (m^2)	3,60	**Area sezione di uscita (m^2)**	5,78
Portata di progetto (m^3/s)	25,03 (Tr500)	**Eventuale presenza di griglie o caditoie lungo il canale**	Si

Manutenzione

Stato di manutenzione attuale del canale	Medio	**Anno in cui è stata effettuata l'ultima pulizia/manutenzione del canale**	2000

Note e osservazioni

I dati relativi sono stati ricavati dalla variante al PAI approvata con Delibera del Comitato istituzionael dell'A.di. B. n. 9 del 24/11/2010 -

Inquadramento su base comunale



Inquadramento su base regionale



Inquadramento cartografico di dettaglio

Inquadramento su base C.T.R.

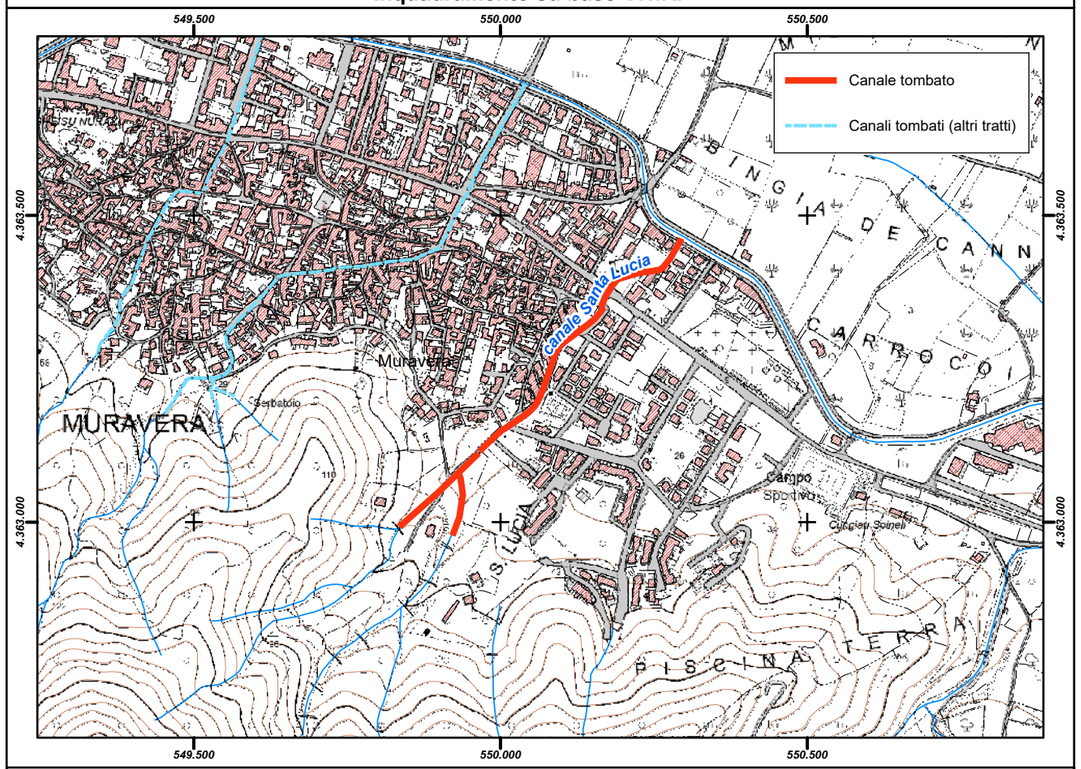

Inquadramento su base ortofoto

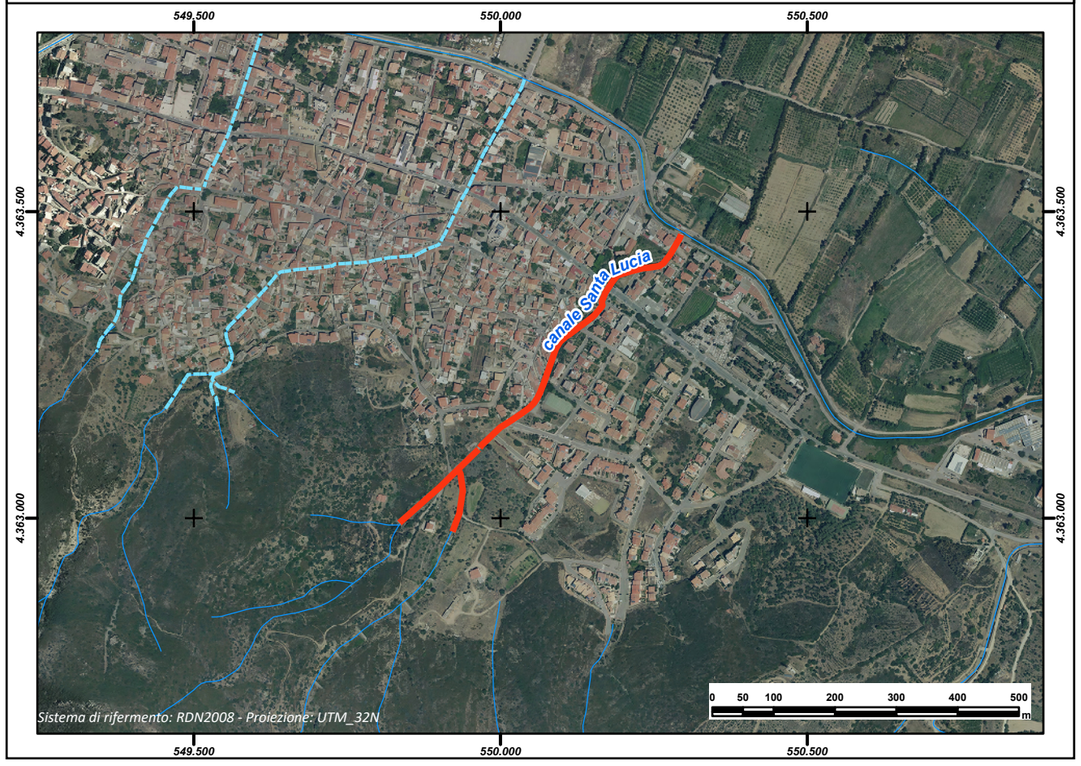

REGIONE AUTÒNOMA DE SARDIGNA
REGIONE AUTONOMA DELLA SARDEGNA

PRESIDÈNTZIA
PRESIDENZA
AUTORITA' DI BACINO REGIONALE DELLA SARDEGNA

Comune	***Muravera***
Provincia	CA
ID ADIS	CA_ F808_ 002

Dati Generali

Denominazione	**Funtana Montis**		
Asta fluviale di riferimento	Rio Funtana Montis		
Anno di realizzazione	2007		

Dati principali della struttura

Materiale di realizzazione	CLS armato		
Lunghezza (m)	1.003,68		
Area del bacino alla sezione di ingresso principale (Km^2)	0,4393		
Forma della sezione	Rettangolare		
Area sez. d'ingresso principale (m^2)	3,20	**Area sezione di uscita (m^2)**	5,04
Portata di progetto (m^3/s)	20,07 (Tr500)	**Eventuale presenza di griglie o caditoie lungo il canale**	Si

Manutenzione

Stato di manutenzione attuale del canale	Medio	**Anno in cui è stata effettuata l'ultima pulizia/manutenzione del canale**	n.d.

Note e osservazioni

I dati relativi sono stati ricavati dalla variante al PAI approvata con Delibera del Comitato istituzionael dell'A.di. B. n. 9 del 24/11/2010 -

Inquadramento su base comunale



Inquadramento su base regionale



Inquadramento cartografico di dettaglio

Inquadramento su base C.T.R.

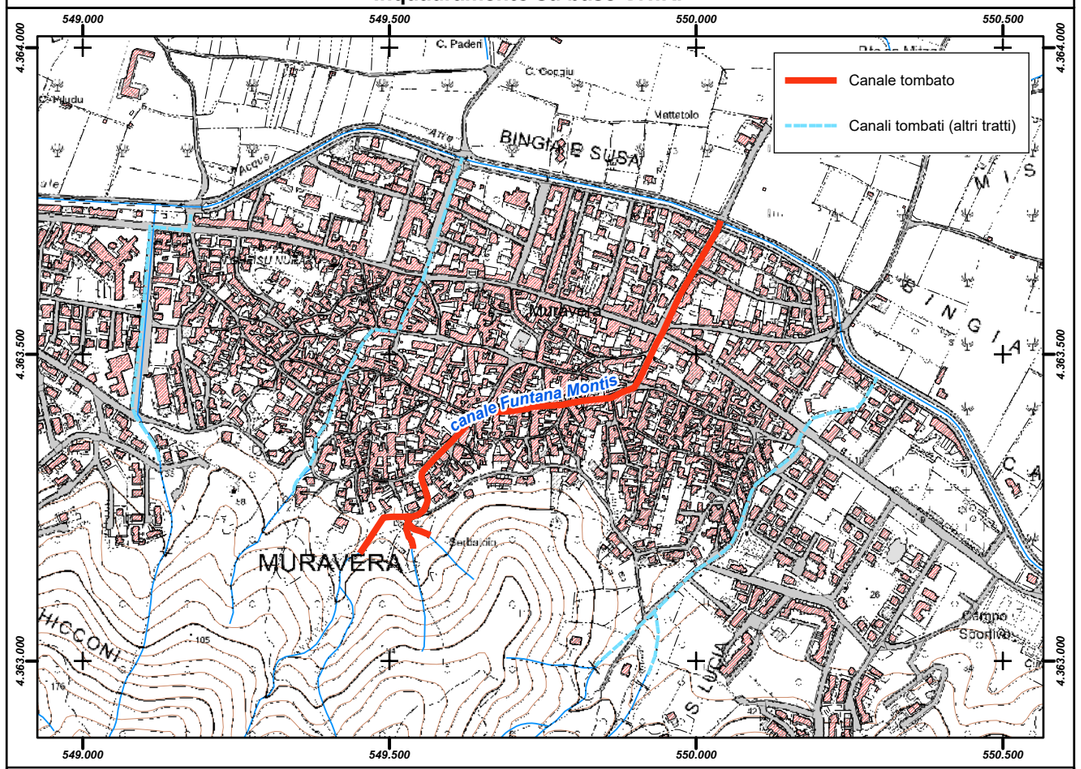

Inquadramento su base ortofoto

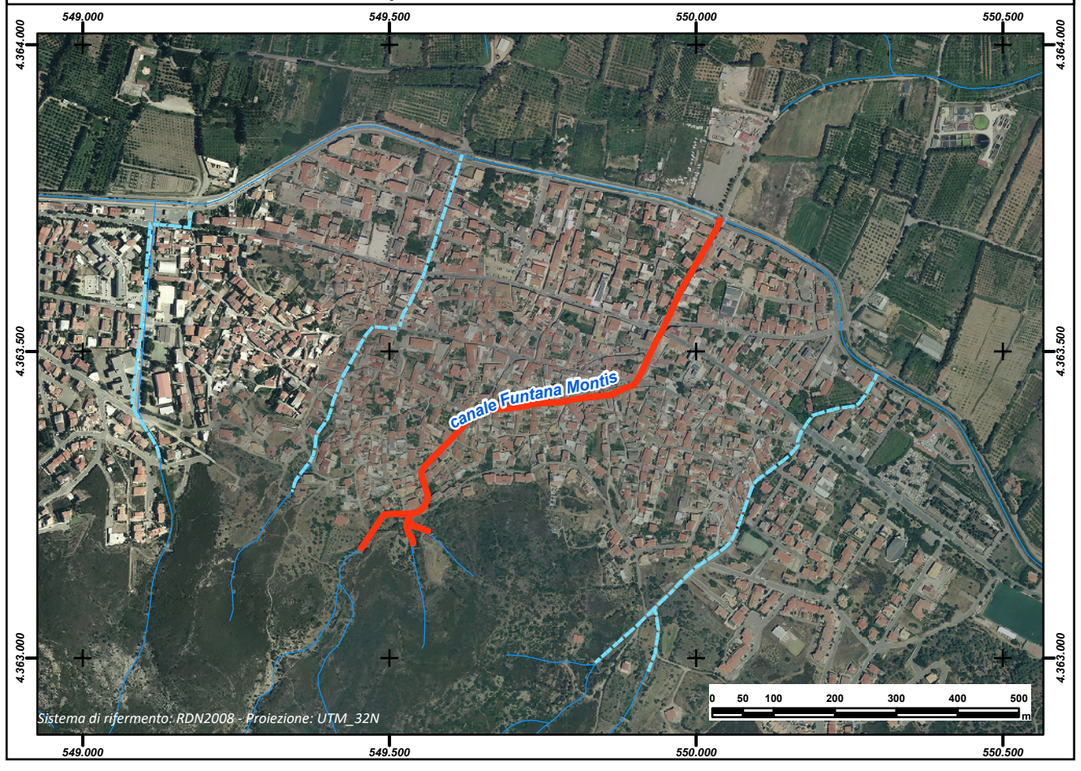

REGIONE AUTÒNOMA DE SARDIGNA
REGIONE AUTONOMA DELLA SARDEGNA

PRESIDÈNTZIA
PRESIDENZA
AUTORITA' DI BACINO REGIONALE DELLA SARDEGNA

Comune	***Muravera***
Provincia	CA
ID ADIS	CA_ F808_ 003

Dati Generali

Denominazione	**Sant'Anna**		
Asta fluviale di riferimento	Rio Sant'Anna		
Anno di realizzazione	2006		

Dati principali della struttura

Materiale di realizzazione	CLS armato		
Lunghezza (m)	642,71		
Area del bacino alla sezione di ingresso principale (Km^2)	0,1197		
Forma della sezione	Rettangolare		
Area sez. d'ingresso principale (m^2)	1,50	**Area sezione di uscita (m^2)**	2,89
Portata di progetto (m^3/s)	9,88 (Tr500)	**Eventuale presenza di griglie o caditoie lungo il canale**	Si

Manutenzione

Stato di manutenzione attuale del canale	Medio	**Anno in cui è stata effettuata l'ultima pulizia/manutenzione del canale**	n.d.

Note e osservazioni

I dati relativi sono stati ricavati dalla variante al PAI approvata con Delibera del Comitato istituzionael dell'A.di. B. n. 9 del 24/11/2010 -

Inquadramento su base comunale



Inquadramento su base regionale



Inquadramento cartografico di dettaglio

Inquadramento su base C.T.R.

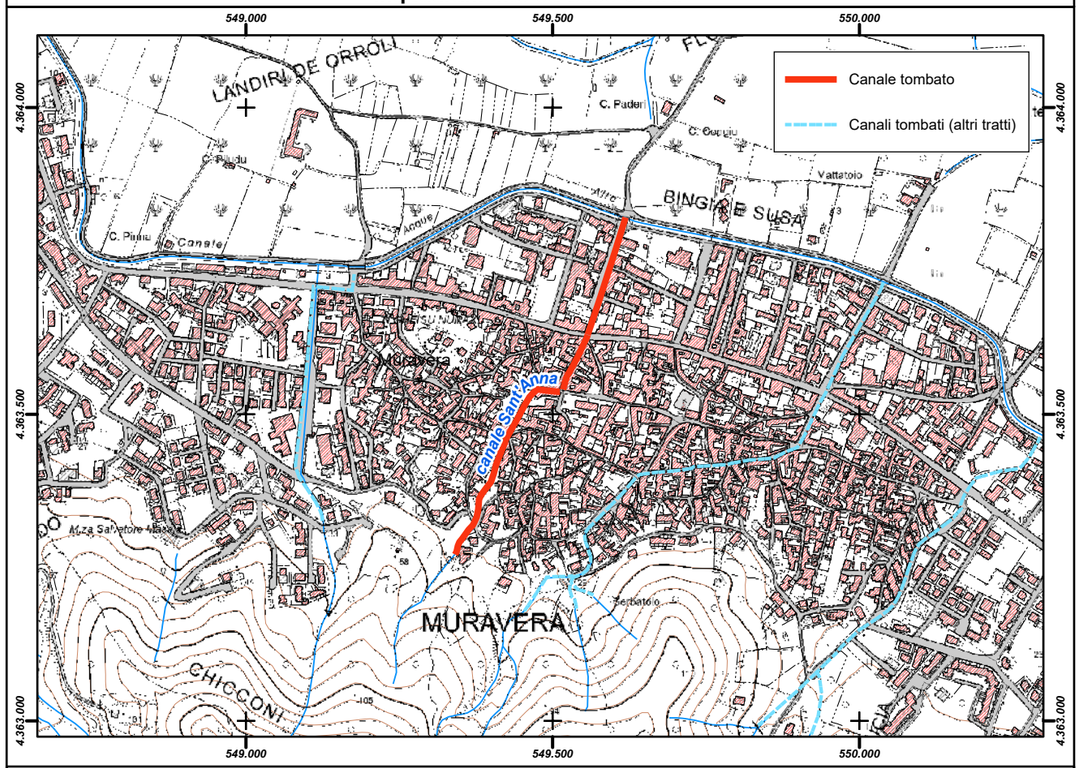

Inquadramento su base ortofoto

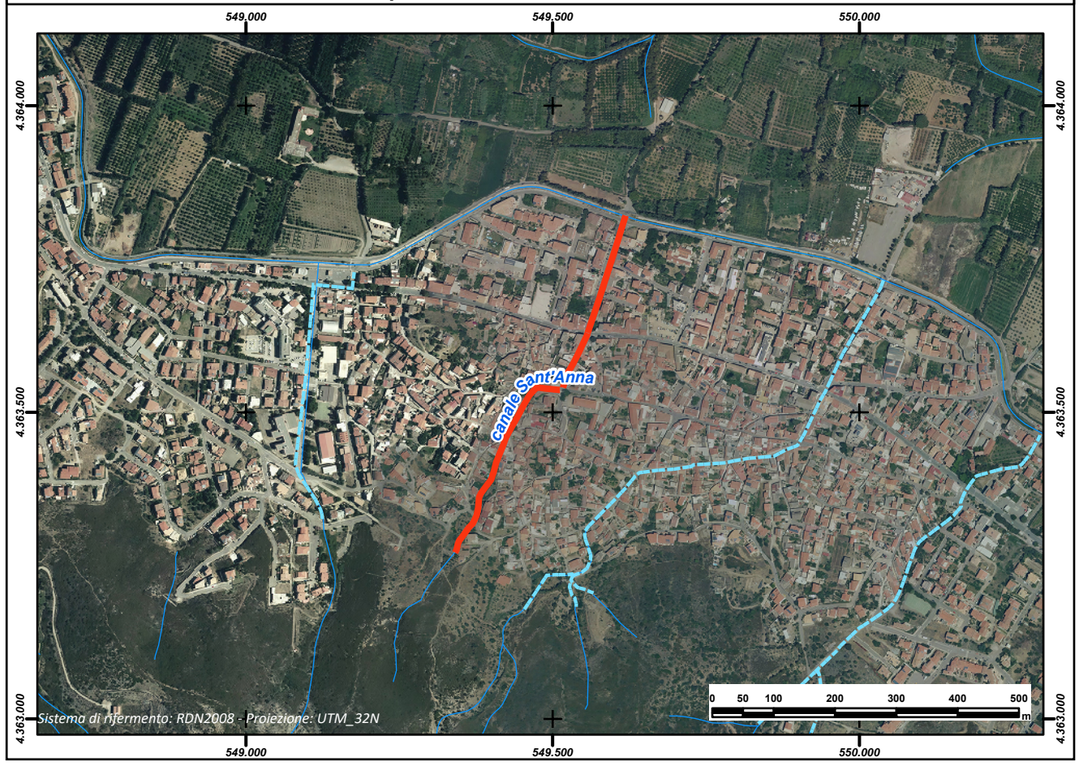

REGIONE AUTÒNOMA DE SARDIGNA
REGIONE AUTONOMA DELLA SARDEGNA

PRESIDÈNTZIA
PRESIDENZA
AUTORITA' DI BACINO REGIONALE DELLA SARDEGNA

Comune	***Muravera***
Provincia	CA
ID ADIS	CA_ F808_ 004

Dati Generali

Denominazione	**Funtaneddas - Masala**		
Asta fluviale di riferimento	Rio Funtaneddas Masala		
Anno di realizzazione	1985		

Dati principali della struttura

Materiale di realizzazione	CLS armato		
Lunghezza (m)	485,76		
Area del bacino alla sezione di ingresso principale (Km^2)	0,1474		
Forma della sezione	Rettangolare		
Area sez. d'ingresso principale (m^2)	3,00	**Area sezione di uscita (m^2)**	0,72
Portata di progetto (m^3/s)	9,88 (Tr500)	**Eventuale presenza di griglie o caditoie lungo il canale**	Si

Manutenzione

Stato di manutenzione attuale del canale	Medio	**Anno in cui è stata effettuata l'ultima pulizia/manutenzione del canale**	2004

Note e osservazioni

I dati relativi sono stati ricavati dalla variante al PAI approvata con Delibera del Comitato istituzionael dell'A.di. B. n. 9 del 24/11/2010 -

Inquadramento su base comunale



Inquadramento su base regionale



Inquadramento cartografico di dettaglio

Inquadramento su base C.T.R.

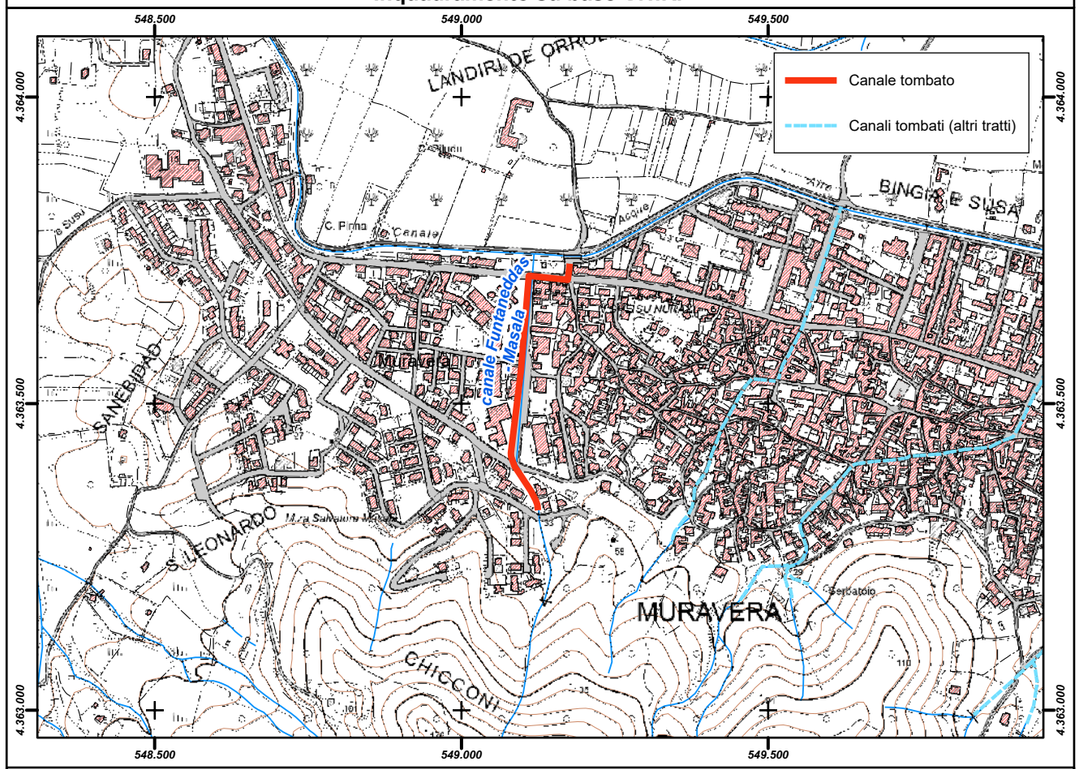

Inquadramento su base ortofoto

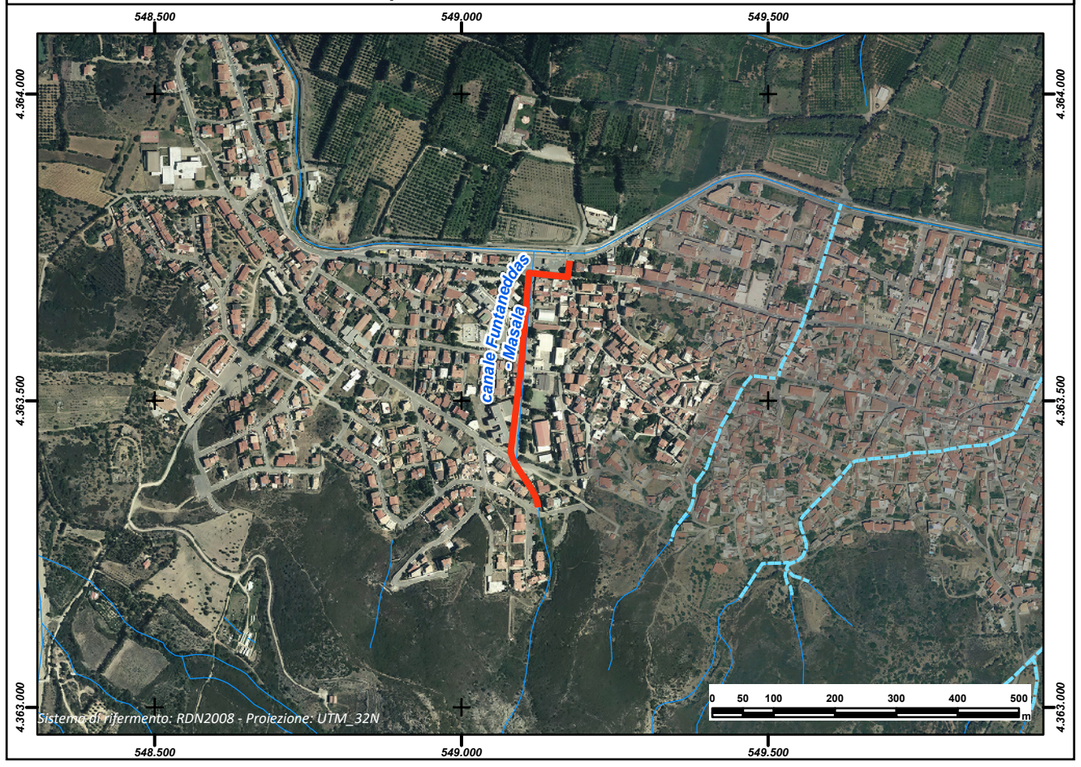

REGIONE AUTÒNOMA DE SARDIGNA
REGIONE AUTONOMA DELLA SARDEGNA

PRESIDÈNTZIA
PRESIDENZA
AUTORITA' DI BACINO REGIONALE DELLA SARDEGNA

Comune	***Narbolia***
Provincia	OR
ID ADIS	OR_ F840_ 001

Dati Generali

Denominazione	**Sa Roiedda**
Asta fluviale di riferimento	n.d.
Anno di realizzazione	1985

Dati principali della struttura

Materiale di realizzazione	CLS armato		
Lunghezza (m)	1.353,58		
Area del bacino alla sezione di ingresso principale (Km^2)	0,55		
Forma della sezione	Rettangolare		
Area sez. d'ingresso principale (m^2)	2,33	**Area sezione di uscita (m^2)**	2,33
Portata di progetto (m^3/s)	8,426	**Eventuale presenza di griglie o caditoie lungo il canale**	Si

Manutenzione

Stato di manutenzione attuale del canale	Scarso	**Anno in cui è stata effettuata l'ultima pulizia/manutenzione del canale**	1985

Note e osservazioni

Inquadramento su base comunale	Inquadramento su base regionale
	

Inquadramento cartografico di dettaglio

Inquadramento su base C.T.R.

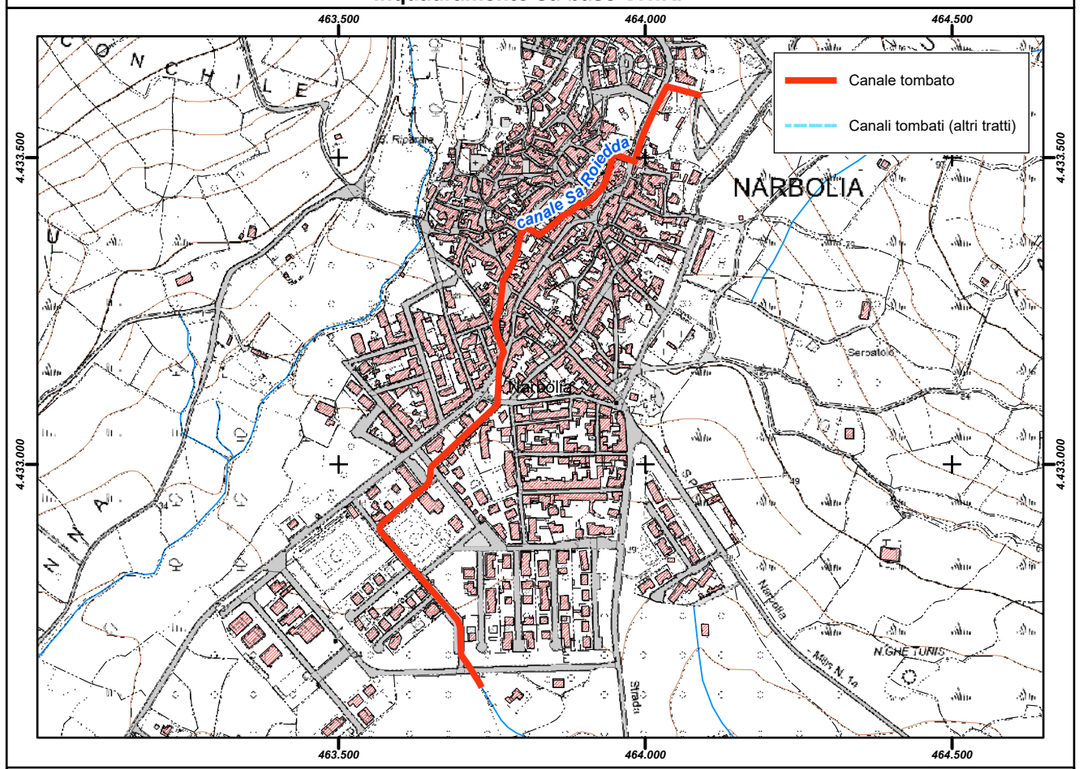

Inquadramento su base ortofoto

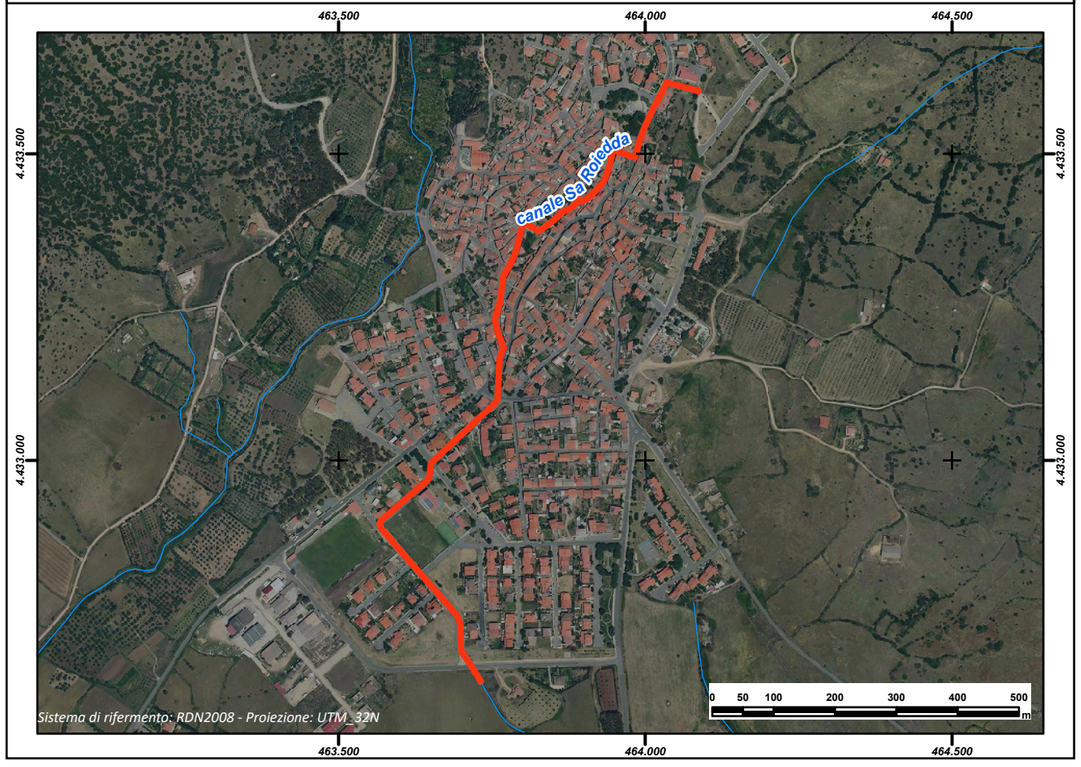

REGIONE AUTÒNOMA DE SARDIGNA
REGIONE AUTONOMA DELLA SARDEGNA

PRESIDÈNTZIA
PRESIDENZA
AUTORITA' DI BACINO REGIONALE DELLA SARDEGNA

Comune	***Narcao***
Provincia	CA
ID ADIS	CA_ F841_ 001

Dati Generali

Denominazione	**Perruxia**
Asta fluviale di riferimento	Rio Perruxia
Anno di realizzazione	1975-82

Dati principali della struttura

Materiale di realizzazione	Calcestruzzo		
Lunghezza (m)	770,33		
Area del bacino alla sezione di ingresso principale (Km^2)	1,26		
Forma della sezione	Rettangolare		
Area sez. d'ingresso principale (m^2)	3,63	**Area sezione di uscita (m^2)**	3,63
Portata di progetto (m^3/s)	n.d.	**Eventuale presenza di griglie o caditoie lungo il canale**	No

Manutenzione

Stato di manutenzione attuale del canale	Scarso	**Anno in cui è stata effettuata l'ultima pulizia/manutenzione del canale**	n.d.

Note e osservazioni

Il canale attraversa l'abitato di Narcao da Nord a Sud incrociando diverse strade pubbliche. All'altezza della Via Villaperuccio, nell'attraversamento della strada provinciale vi è un restringimento della sezione che passa da 3,63 mq 0,64 mq (0,80x0,80 m), per riprendere poi le normali dimensioni

Inquadramento su base comunale



Inquadramento su base regionale



Inquadramento cartografico di dettaglio

Inquadramento su base C.T.R.

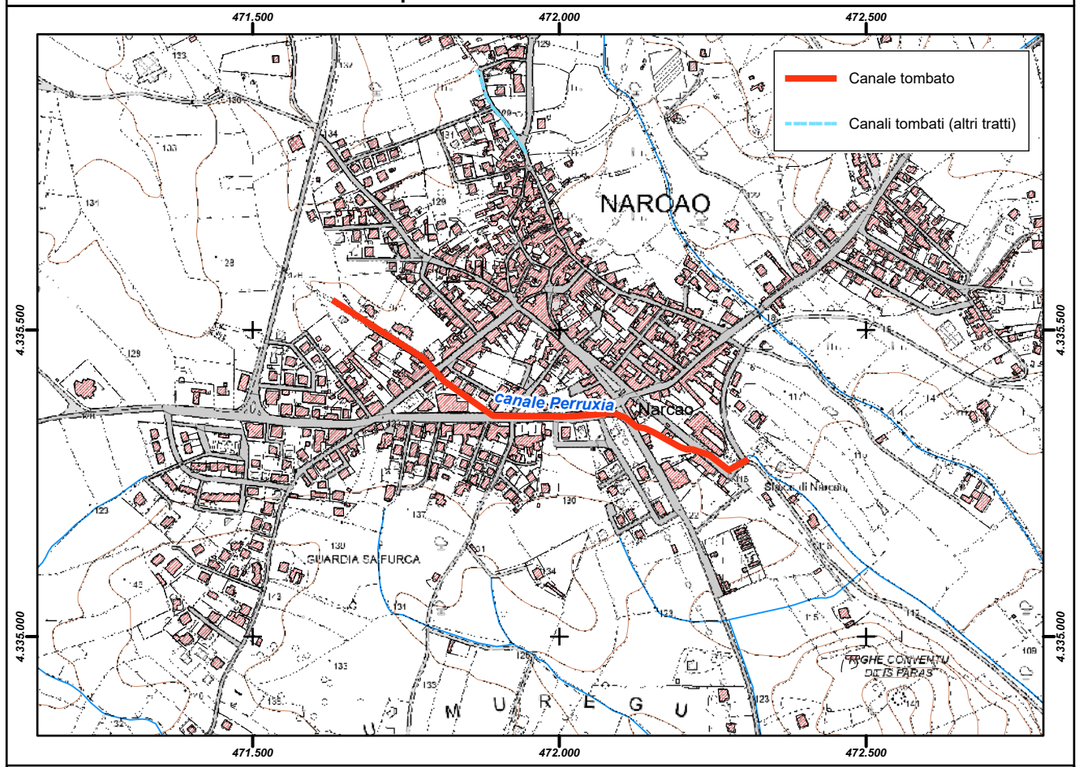

Inquadramento su base ortofoto

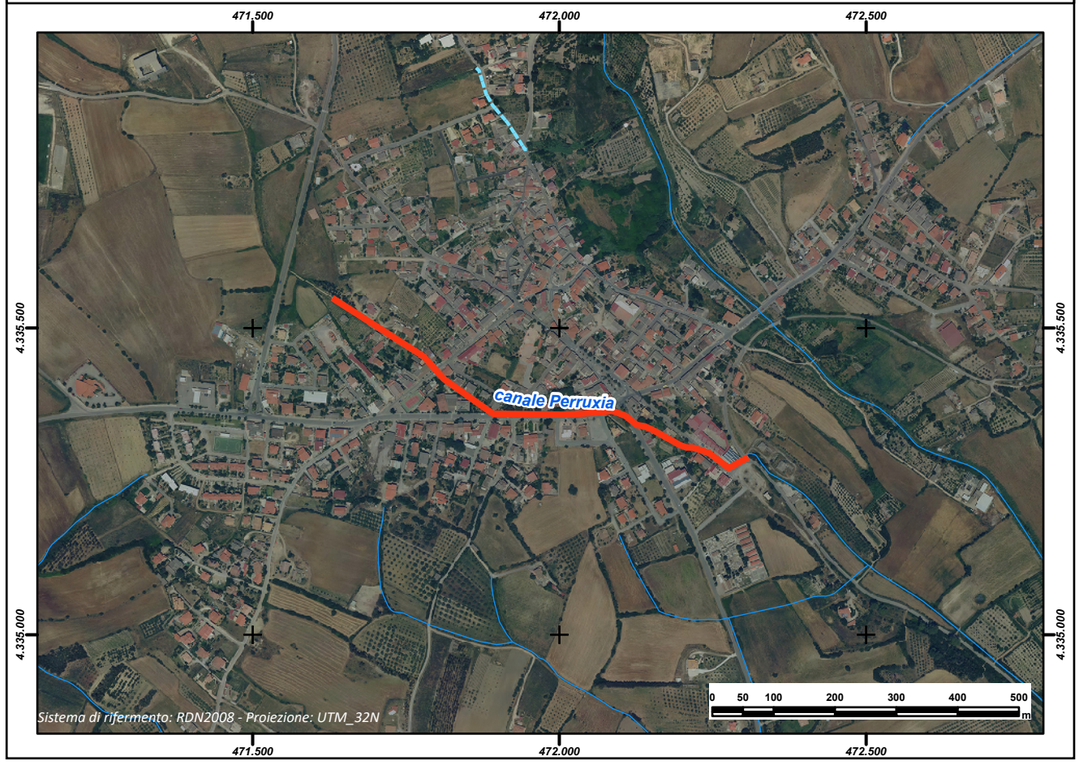

REGIONE AUTÒNOMA DE SARDIGNA
REGIONE AUTONOMA DELLA SARDEGNA

PRESIDÈNTZIA
PRESIDENZA
AUTORITA' DI BACINO REGIONALE DELLA SARDEGNA

Comune	***Narcao***
Provincia	CA
ID ADIS	CA_ F841_ 002

Dati Generali

Denominazione	**Via Iglesias**
Asta fluviale di riferimento	Rio Pruna
Anno di realizzazione	1985-90

Dati principali della struttura

Materiale di realizzazione	Calcestruzzo		
Lunghezza (m)	160,00		
Area del bacino alla sezione di ingresso principale (Km^2)	2,17		
Forma della sezione	Rettangolare		
Area sez. d'ingresso principale (m^2)	2,60	**Area sezione di uscita (m^2)**	2,60
Portata di progetto (m^3/s)	n.d.	**Eventuale presenza di griglie o caditoie lungo il canale**	No

Manutenzione

Stato di manutenzione attuale del canale	Scarso	**Anno in cui è stata effettuata l'ultima pulizia/manutenzione del canale**	n.d.

Note e osservazioni

Inquadramento su base comunale



Inquadramento su base regionale



Inquadramento cartografico di dettaglio

Inquadramento su base C.T.R.

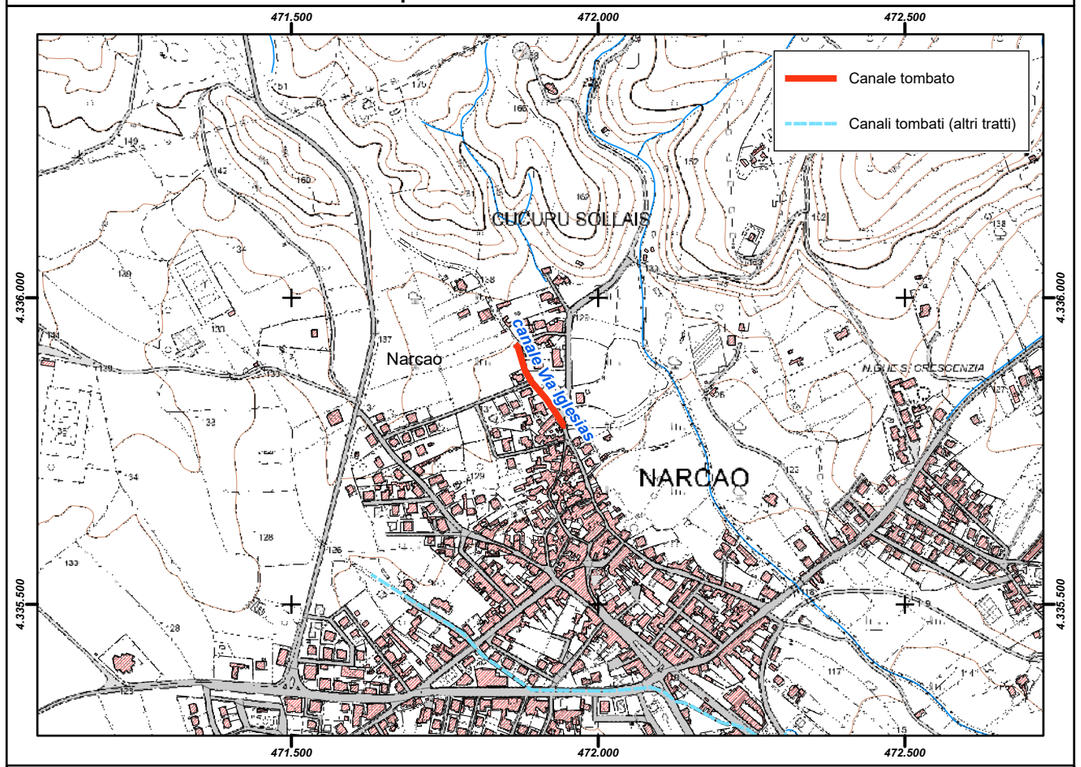

Inquadramento su base ortofoto



REGIONE AUTÒNOMA DE SARDIGNA
REGIONE AUTONOMA DELLA SARDEGNA

PRESIDÈNTZIA
PRESIDENZA
AUTORITA' DI BACINO REGIONALE DELLA SARDEGNA

Comune	***Narcao***
Provincia	CA
ID ADIS	CA_ F841_ 003

Dati Generali

Denominazione	**Is Scintus**
Asta fluviale di riferimento	Rio Sa Canniga
Anno di realizzazione	1975-82

Dati principali della struttura

Materiale di realizzazione	Calcestruzzo		
Lunghezza (m)	360,00		
Area del bacino alla sezione di ingresso principale (Km^2)	4,00		
Forma della sezione	Rettangolare		
Area sez. d'ingresso principale (m^2)	3,95	**Area sezione di uscita (m^2)**	3,95
Portata di progetto (m^3/s)	n.d.	**Eventuale presenza di griglie o caditoie lungo il canale**	No

Manutenzione

Stato di manutenzione attuale del canale	Scarso	**Anno in cui è stata effettuata l'ultima pulizia/manutenzione del canale**	n.d.

Note e osservazioni

Inquadramento su base comunale	**Inquadramento su base regionale**
	

Inquadramento cartografico di dettaglio

Inquadramento su base C.T.R.

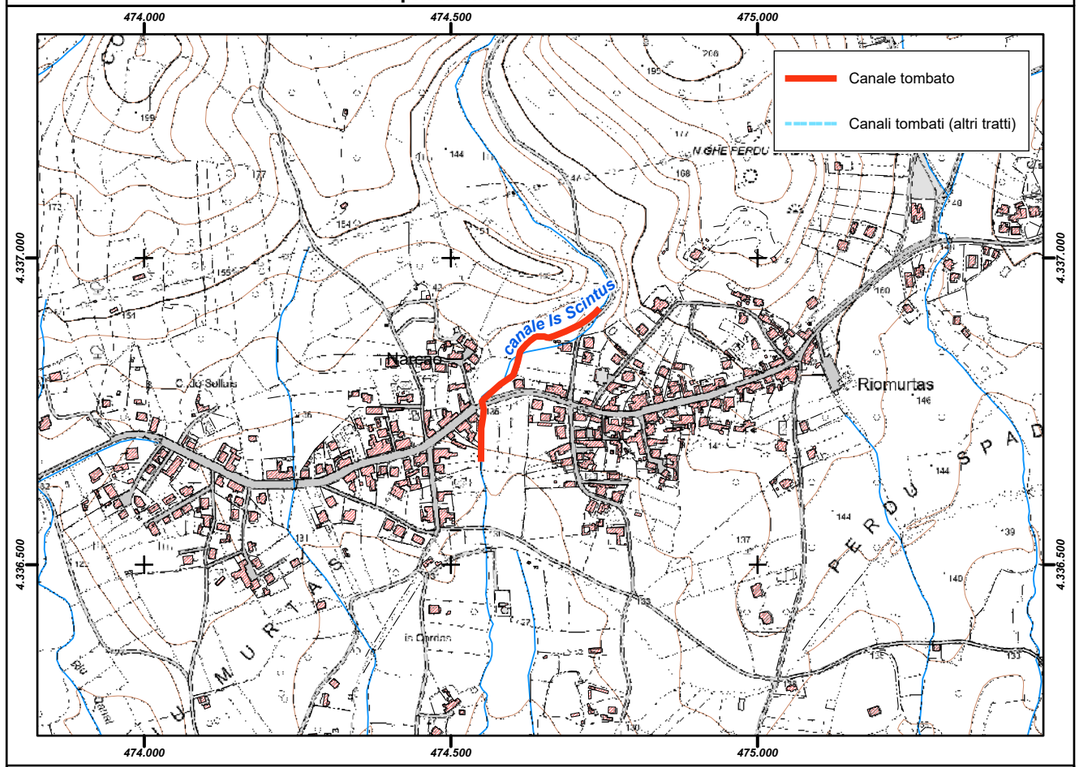

Inquadramento su base ortofoto

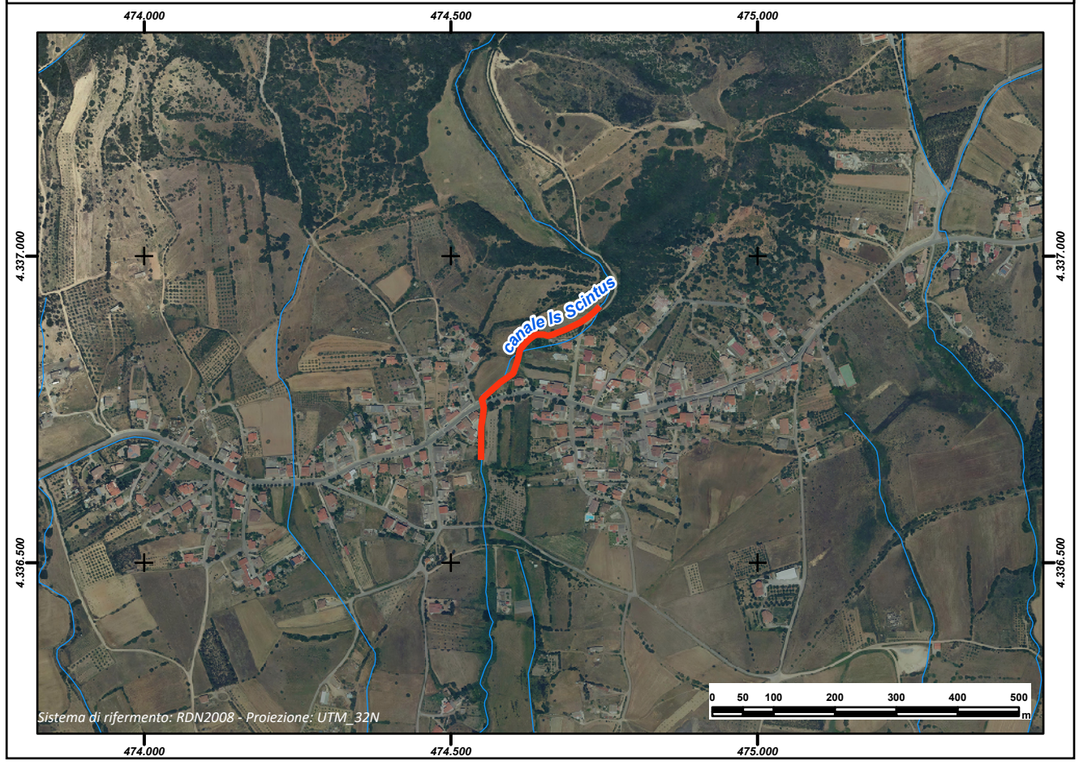

REGIONE AUTÒNOMA DE SARDIGNA
REGIONE AUTONOMA DELLA SARDEGNA

PRESIDÈNTZIA
PRESIDENZA
AUTORITA' DI BACINO REGIONALE DELLA SARDEGNA

Comune	***Norbello***
Provincia	OR
ID ADIS	OR_ F934_ 001

Dati Generali

Denominazione	**Sorgente Bidile e Crechi**
Asta fluviale di riferimento	Rio Margheri Stara
Anno di realizzazione	1978-79

Dati principali della struttura

Materiale di realizzazione	Calcestruzzo		
Lunghezza (m)	384,00		
Area del bacino alla sezione di ingresso principale (Km^2)	1,300		
Forma della sezione	Circolare		
Area sez. d'ingresso principale (m^2)	0,50	**Area sezione di uscita (m^2)**	0,2826
Portata di progetto (m^3/s)	n.d.	**Eventuale presenza di griglie o caditoie lungo il canale**	Si

Manutenzione

Stato di manutenzione attuale del canale	Medio-Buono	**Anno in cui è stata effettuata l'ultima pulizia/manutenzione del canale**	2013

Note e osservazioni

Dalla scheda trasmessa dal Comune si rileva che il primo tratto di circa 135 m presenta uno stato di manutenzione "Buono"; per la restante parte lo stato di manutenzione viene descritto come "medio". Si rileva che il canale cambia di sezione (in diminuzione) nel suo percorso (da Fi 800 a Fi 600)

Inquadramento su base comunale

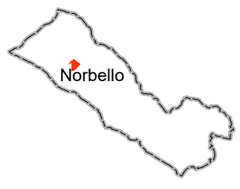

Inquadramento su base regionale



Inquadramento cartografico di dettaglio

Inquadramento su base C.T.R.

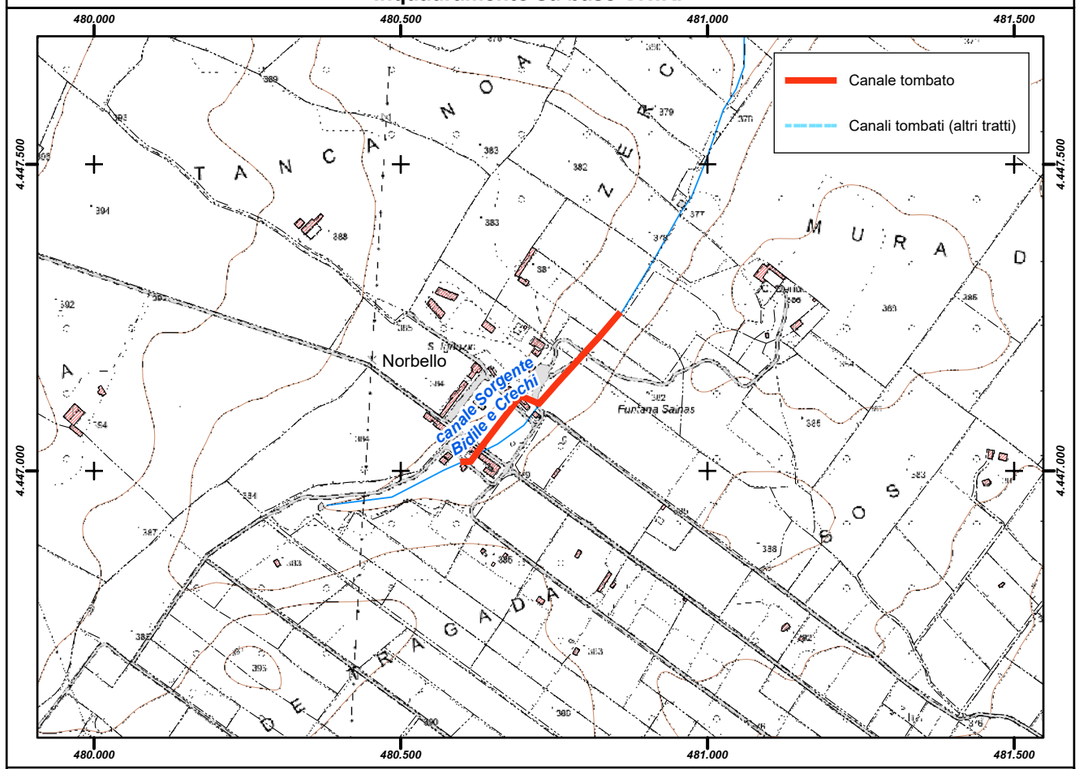

Inquadramento su base ortofoto

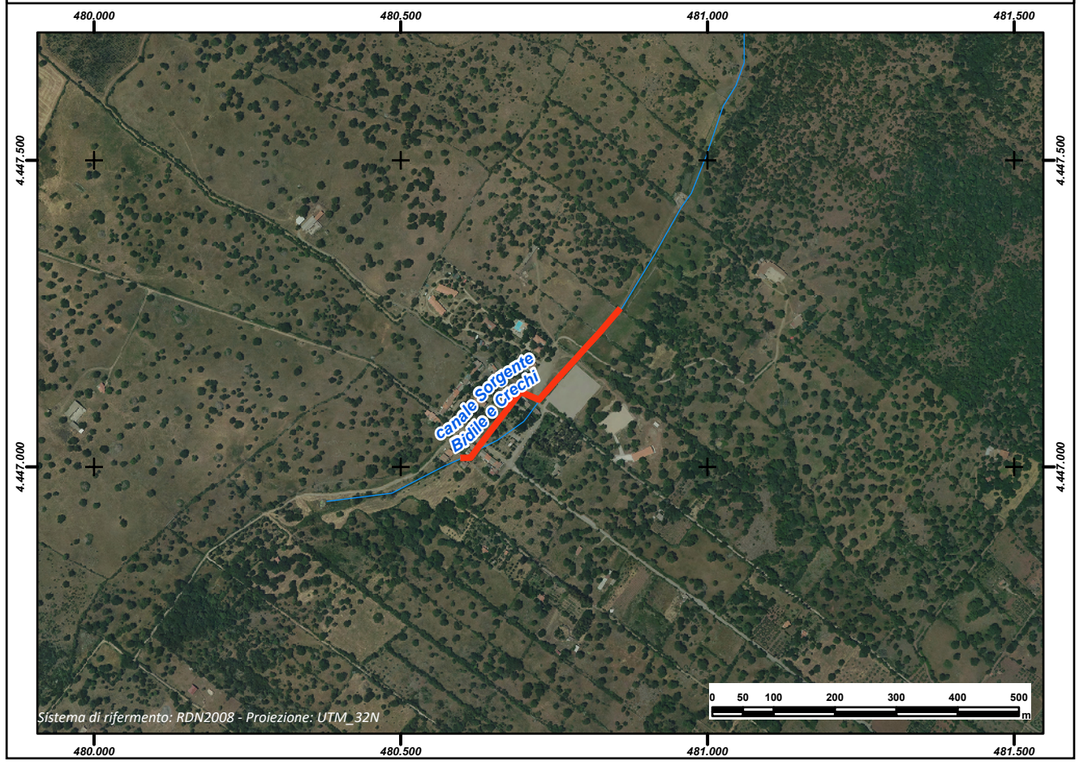

REGIONE AUTÒNOMA DE SARDIGNA
REGIONE AUTONOMA DELLA SARDEGNA

PRESIDÈNTZIA
PRESIDENZA
AUTORITA' DI BACINO REGIONALE DELLA SARDEGNA

Comune	***Nughedu S. Nicolò***
Provincia	SS
ID ADIS	SS_ F975_ 001

Dati Generali

Denominazione	**Su Adu**
Asta fluviale di riferimento	Rio dei Mulini
Anno di realizzazione	1860-1970

Dati principali della struttura

Materiale di realizzazione	CLS e Pietra		
Lunghezza (m)	779,45		
Area del bacino alla sezione di ingresso principale (Km^2)	2,06		
Forma della sezione	Rettangolare; Circolare		
Area sez. d'ingresso principale (m^2)	1,53	**Area sezione di uscita (m^2)**	1,53
Portata di progetto (m^3/s)	11,30 (Tr50); 20,11 (Tr500)	**Eventuale presenza di griglie o caditoie lungo il canale**	Si

Manutenzione

Stato di manutenzione attuale del canale	Scarso	**Anno in cui è stata effettuata l'ultima pulizia/manutenzione del canale**	1990

Note e osservazioni

L'opera ha sicuramente diverse sezioni non note; non è facilmente ispezionabile, il tratto più antico risale al 1860/80. La sezione è insufficiente ed occorrono lavori di pulizia e opere per renderlo ispezionabile.

Inquadramento su base comunale



Inquadramento su base regionale



Inquadramento cartografico di dettaglio

Inquadramento su base C.T.R.

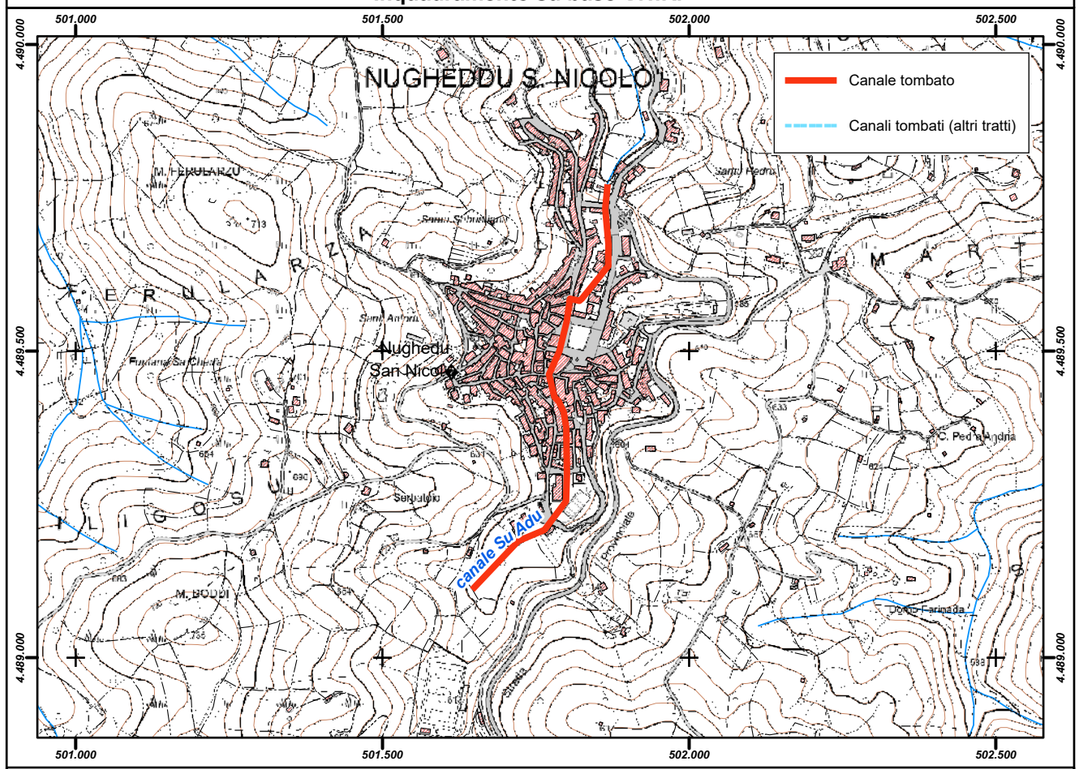

Inquadramento su base ortofoto

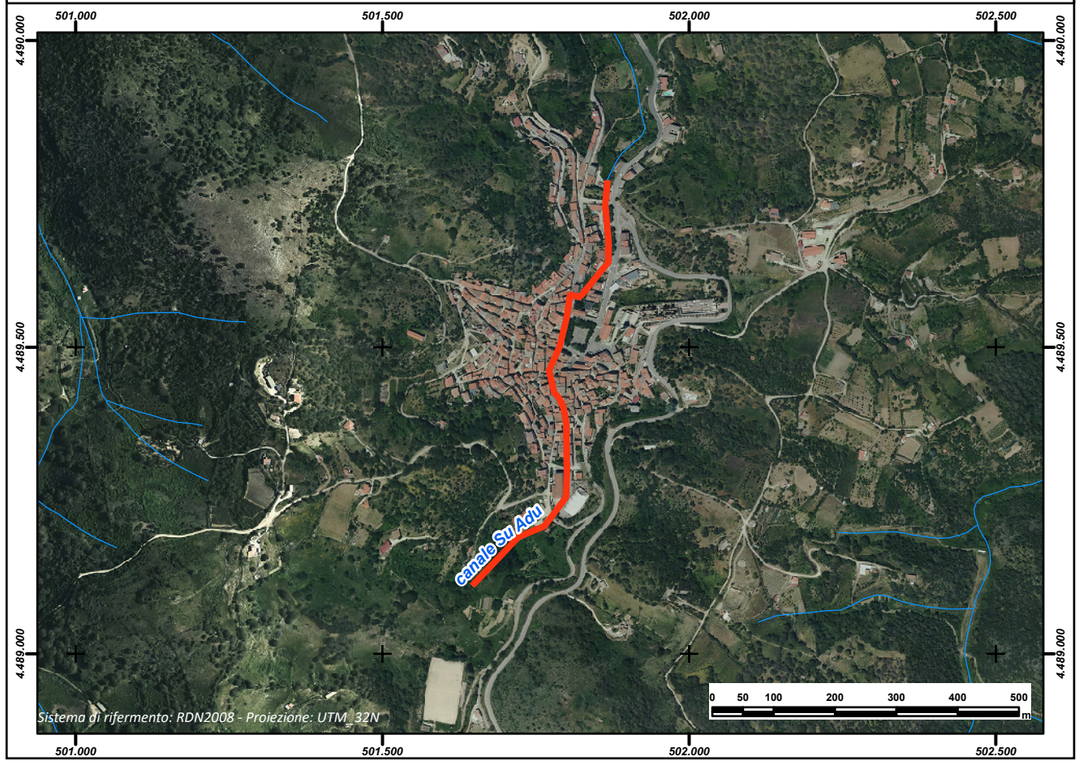

REGIONE AUTÒNOMA DE SARDIGNA
REGIONE AUTONOMA DELLA SARDEGNA

PRESIDÈNTZIA
PRESIDENZA
AUTORITA' DI BACINO REGIONALE DELLA SARDEGNA

Comune	***Nule***
Provincia	SS
ID ADIS	SS_F976_001

Dati Generali

Denominazione	
Asta fluviale di riferimento	
Anno di realizzazione	

Dati principali della struttura

Materiale di realizzazione			
Lunghezza (m)	199,69		
Area del bacino alla sezione di ingresso principale (Km^2)			
Forma della sezione			
Area sez. d'ingresso principale (m^2)		**Area sezione di uscita (m^2)**	
Portata di progetto (m^3/s)		**Eventuale presenza di griglie o caditoie lungo il canale**	

Manutenzione

Stato di manutenzione attuale del canale		**Anno in cui è stata effettuata l'ultima pulizia/manutenzione del canale**	

Note e osservazioni

Inquadramento su base comunale	**Inquadramento su base regionale**
	

Inquadramento cartografico di dettaglio

Inquadramento su base C.T.R.

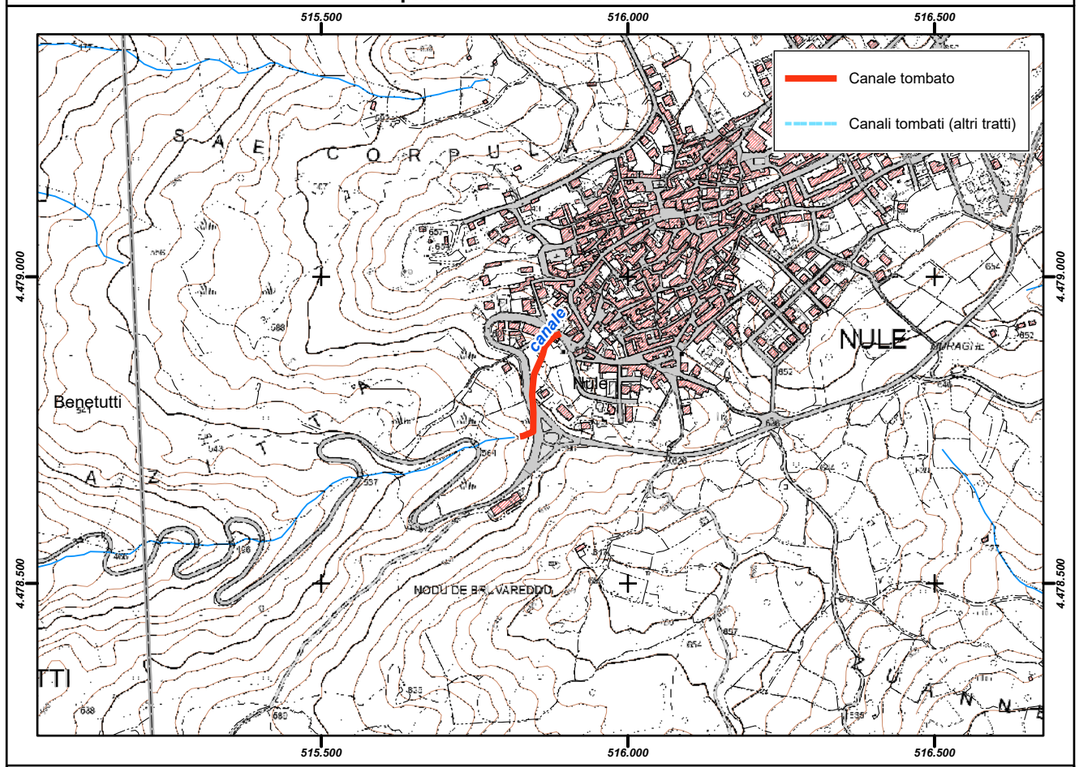

Inquadramento su base ortofoto

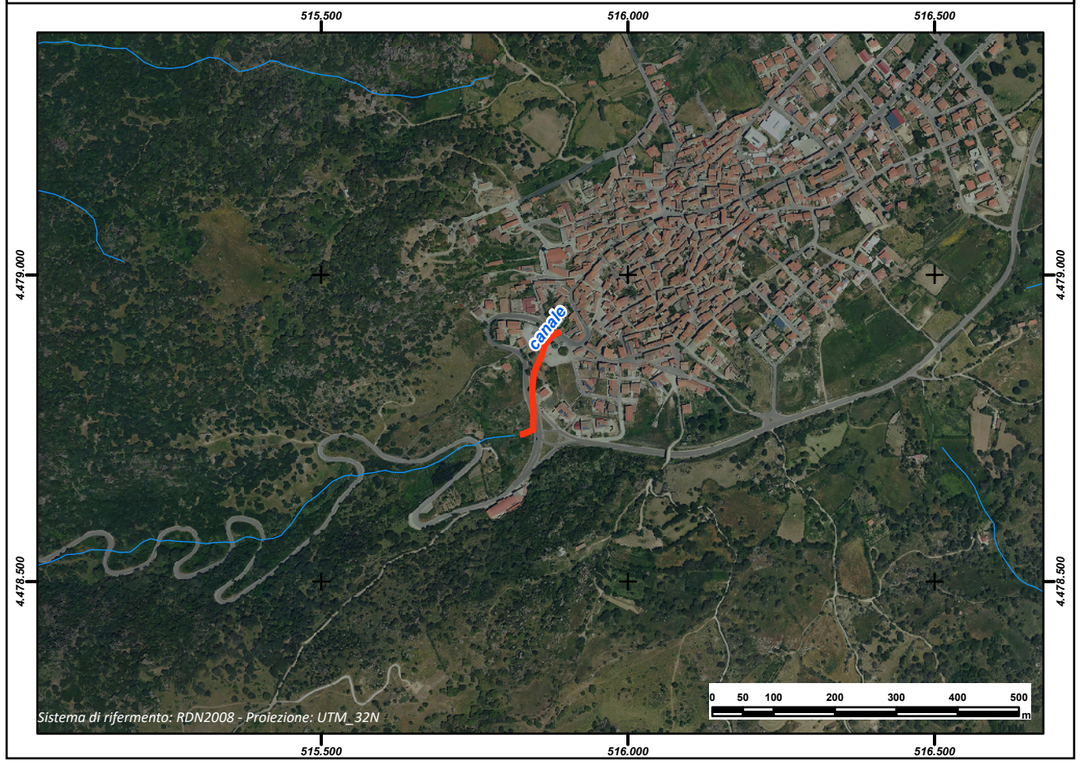

REGIONE AUTÒNOMA DE SARDIGNA
REGIONE AUTONOMA DELLA SARDEGNA

PRESIDÈNTZIA
PRESIDENZA
AUTORITA' DI BACINO REGIONALE DELLA SARDEGNA

Comune	***Nuoro***
Provincia	NU
ID ADIS	NU_ F979_ 001

Dati Generali

Denominazione	**Rio Thiesi**
Asta fluviale di riferimento	Riu e S'Ena
Anno di realizzazione	n.d.

Dati principali della struttura

Materiale di realizzazione	n.d.		
Lunghezza (m)	1.430,27		
Area del bacino alla sezione di ingresso principale (Km^2)	1,07		
Forma della sezione	Rettangolare		
Area sez. d'ingresso principale (m^2)	1,00	**Area sezione di uscita (m^2)**	1,00
Portata di progetto (m^3/s)	n.d.	**Eventuale presenza di griglie o caditoie lungo il canale**	n.d.

Manutenzione

Stato di manutenzione attuale del canale	Scarso	**Anno in cui è stata effettuata l'ultima pulizia/manutenzione del canale**	n.d.

Note e osservazioni

Inquadramento su base comunale	**Inquadramento su base regionale**
	

Inquadramento cartografico di dettaglio

Inquadramento su base C.T.R.

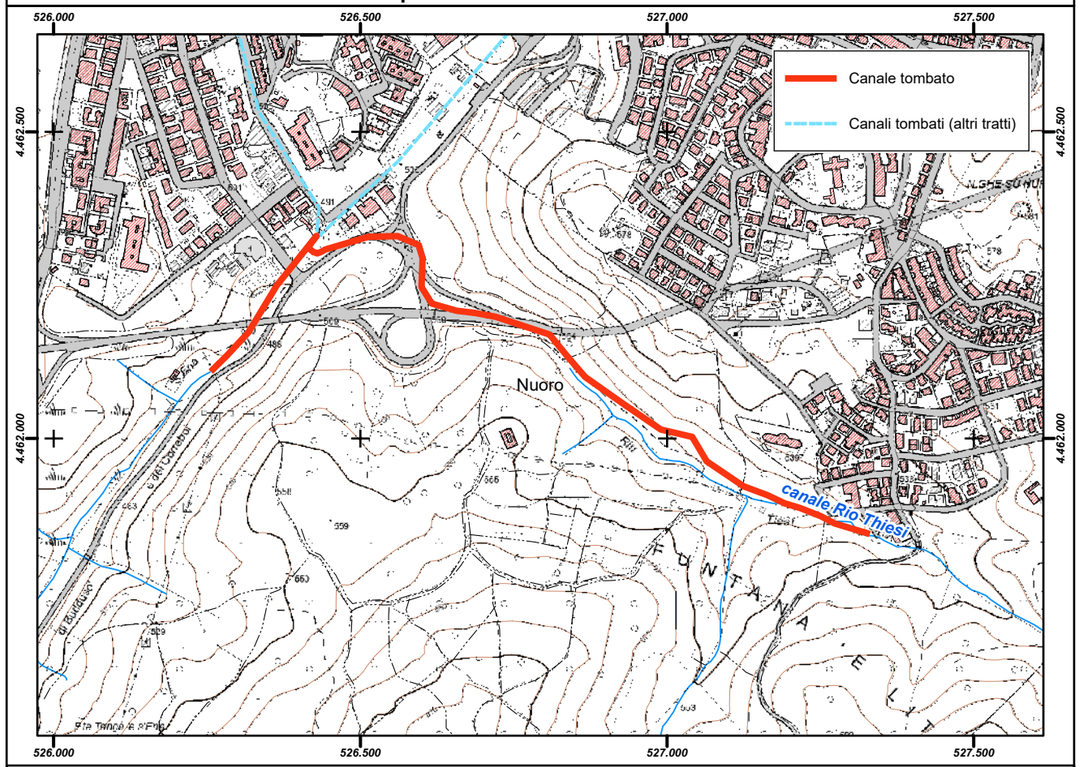

Inquadramento su base ortofoto

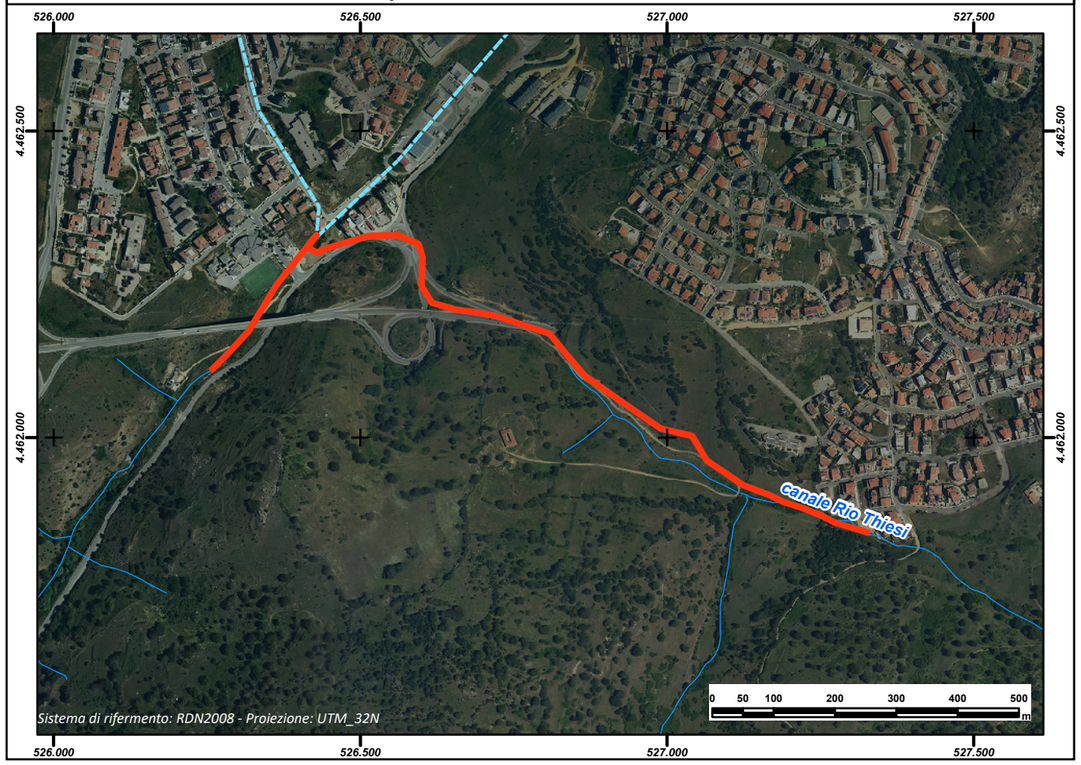

REGIONE AUTÒNOMA DE SARDIGNA
REGIONE AUTONOMA DELLA SARDEGNA

PRESIDÈNTZIA
PRESIDENZA
AUTORITA' DI BACINO REGIONALE DELLA SARDEGNA

Comune	***Nuoro***
Provincia	NU
ID ADIS	NU_ F979_ 002

Dati Generali

Denominazione	**Rio Furreddu**
Asta fluviale di riferimento	Riu e S'Ena
Anno di realizzazione	n.d.

Dati principali della struttura

Materiale di realizzazione	n.d.		
Lunghezza (m)	1.061,24		
Area del bacino alla sezione di ingresso principale (Km^2)	n.d.		
Forma della sezione	Rettangolare		
Area sez. d'ingresso principale (m^2)	n.d.	**Area sezione di uscita (m^2)**	n.d.
Portata di progetto (m^3/s)	n.d.	**Eventuale presenza di griglie o caditoie lungo il canale**	n.d.

Manutenzione

Stato di manutenzione attuale del canale	Scarso	**Anno in cui è stata effettuata l'ultima pulizia/manutenzione del canale**	n.d.

Note e osservazioni

Tracciato non certo

Inquadramento su base comunale



Inquadramento su base regionale



Inquadramento cartografico di dettaglio

Inquadramento su base C.T.R.

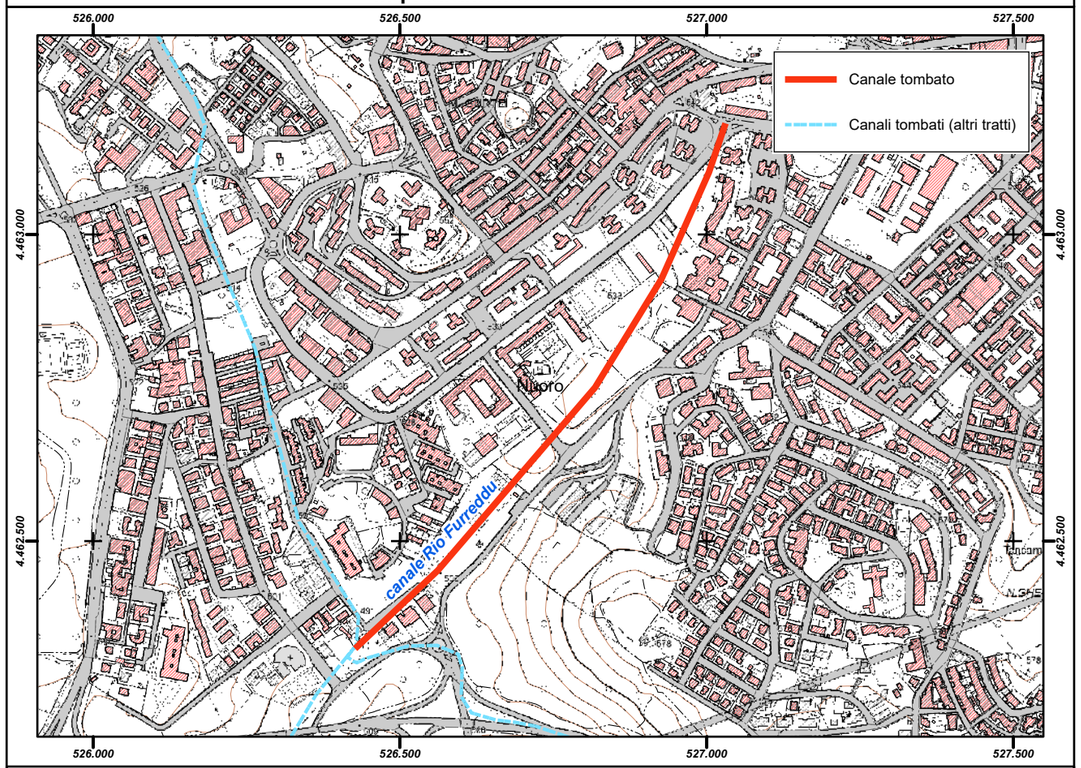

Inquadramento su base ortofoto

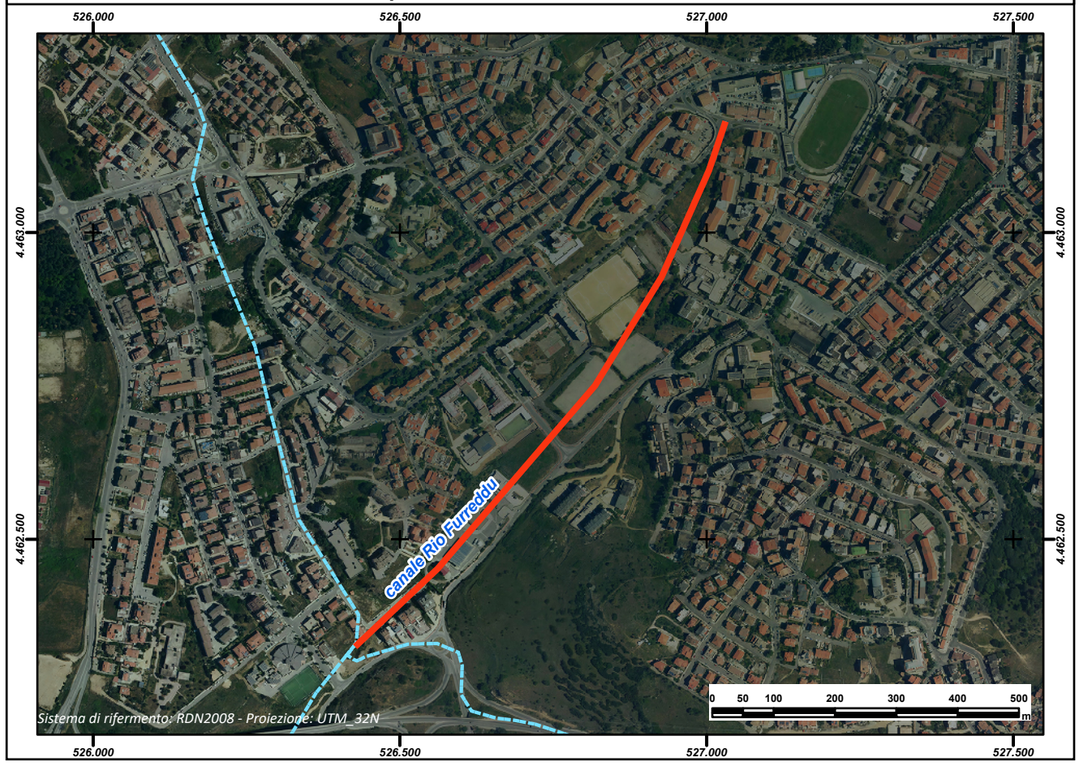

REGIONE AUTÒNOMA DE SARDIGNA
REGIONE AUTONOMA DELLA SARDEGNA

PRESIDÈNTZIA
PRESIDENZA
AUTORITA' DI BACINO REGIONALE DELLA SARDEGNA

Comune	***Nuoro***
Provincia	NU
ID ADIS	NU_ F979_ 003

Dati Generali

Denominazione	**Rio Carros**
Asta fluviale di riferimento	Riu e S'Ena
Anno di realizzazione	n.d.

Dati principali della struttura

Materiale di realizzazione	n.d.		
Lunghezza (m)	1.846,40		
Area del bacino alla sezione di ingresso principale (Km^2)	n.d.		
Forma della sezione	Rettangolare		
Area sez. d'ingresso principale (m^2)	n.d.	**Area sezione di uscita (m^2)**	n.d.
Portata di progetto (m^3/s)	n.d.	**Eventuale presenza di griglie o caditoie lungo il canale**	n.d.

Manutenzione

Stato di manutenzione attuale del canale	Scarso	**Anno in cui è stata effettuata l'ultima pulizia/manutenzione del canale**	n.d.

Note e osservazioni

Tracciato non certo

Inquadramento su base comunale	Inquadramento su base regionale
	

Inquadramento cartografico di dettaglio

Inquadramento su base C.T.R.

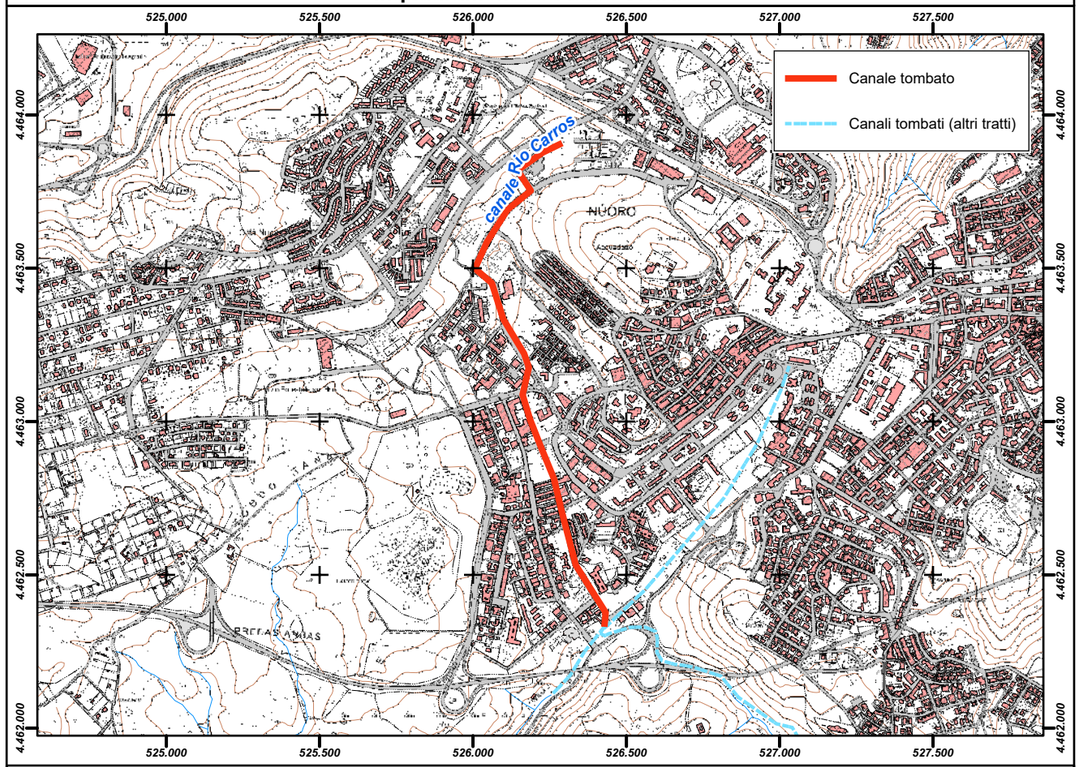

Inquadramento su base ortofoto

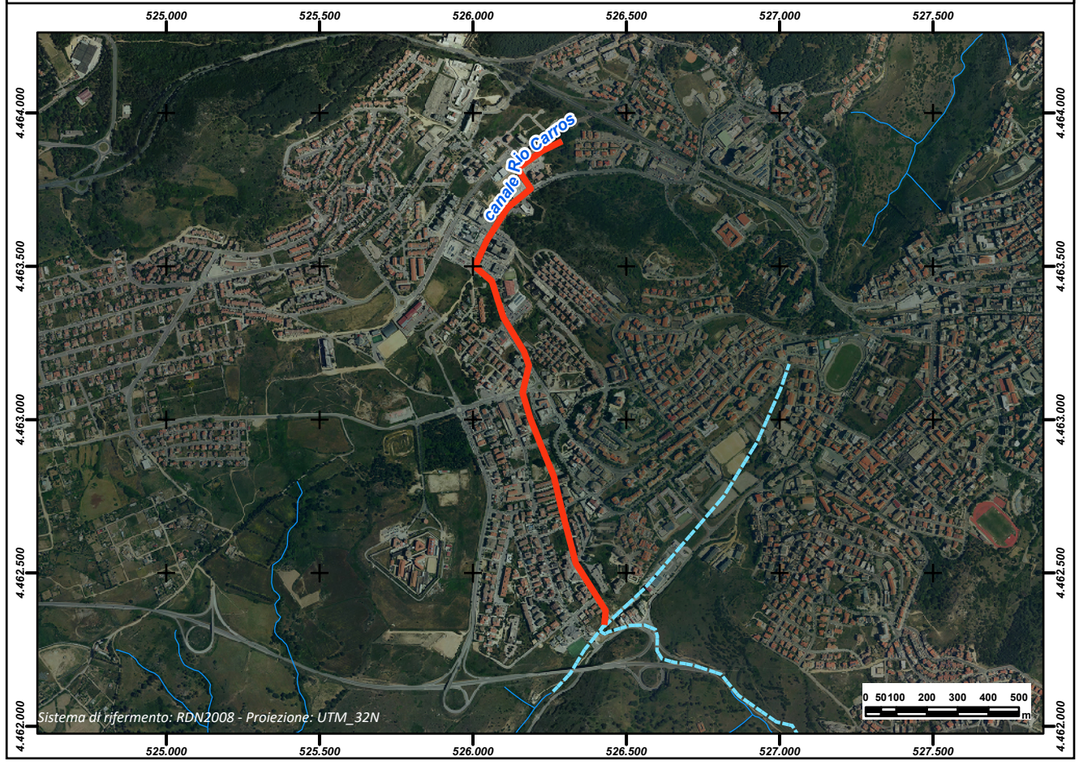

REGIONE AUTÒNOMA DE SARDIGNA
REGIONE AUTONOMA DELLA SARDEGNA

PRESIDÈNTZIA
PRESIDENZA
AUTORITA' DI BACINO REGIONALE DELLA SARDEGNA

Comune	***Nuoro***
Provincia	NU
ID ADIS	NU_ F979_ 004

Dati Generali

Denominazione	**Rio Mughina**
Asta fluviale di riferimento	Riu Mughina
Anno di realizzazione	n.d.

Dati principali della struttura

Materiale di realizzazione	n.d.		
Lunghezza (m)	988,01		
Area del bacino alla sezione di ingresso principale (Km^2)	n.d.		
Forma della sezione	Rettangolare		
Area sez. d'ingresso principale (m^2)	n.d.	**Area sezione di uscita (m^2)**	n.d.
Portata di progetto (m^3/s)	n.d.	**Eventuale presenza di griglie o caditoie lungo il canale**	n.d.

Manutenzione

Stato di manutenzione attuale del canale	Scarso	**Anno in cui è stata effettuata l'ultima pulizia/manutenzione del canale**	n.d.

Note e osservazioni

Tracciato non certo

Inquadramento su base comunale



Inquadramento su base regionale



Inquadramento cartografico di dettaglio

Inquadramento su base C.T.R.

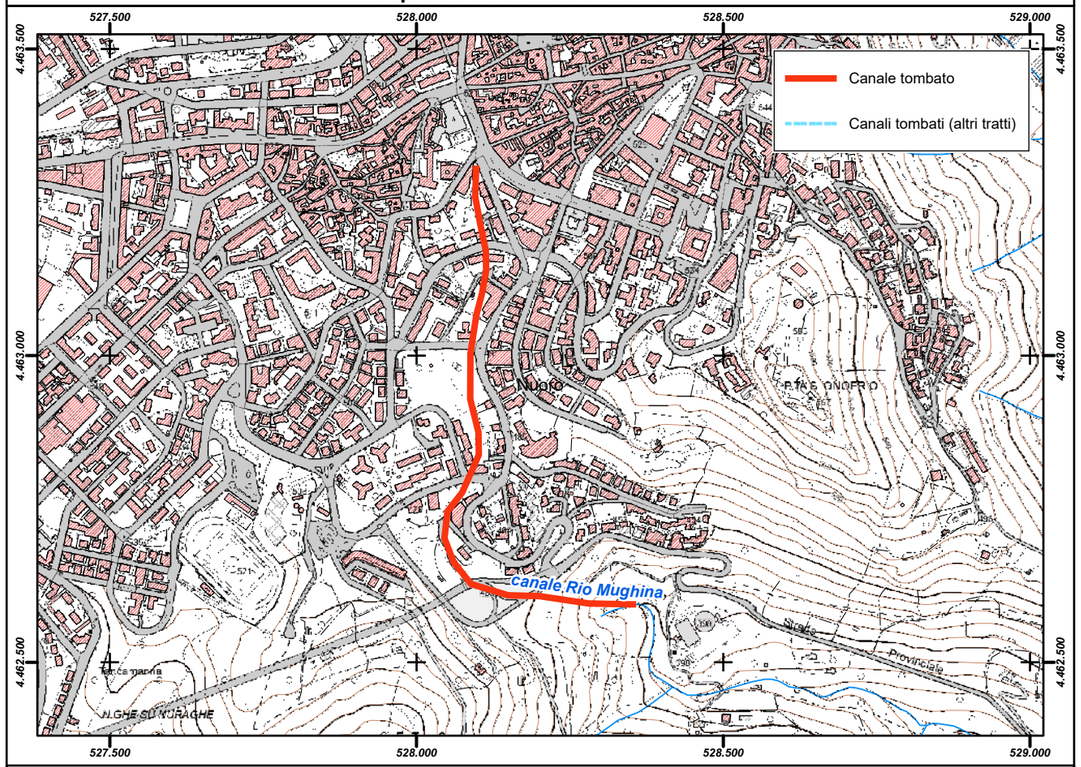

Inquadramento su base ortofoto

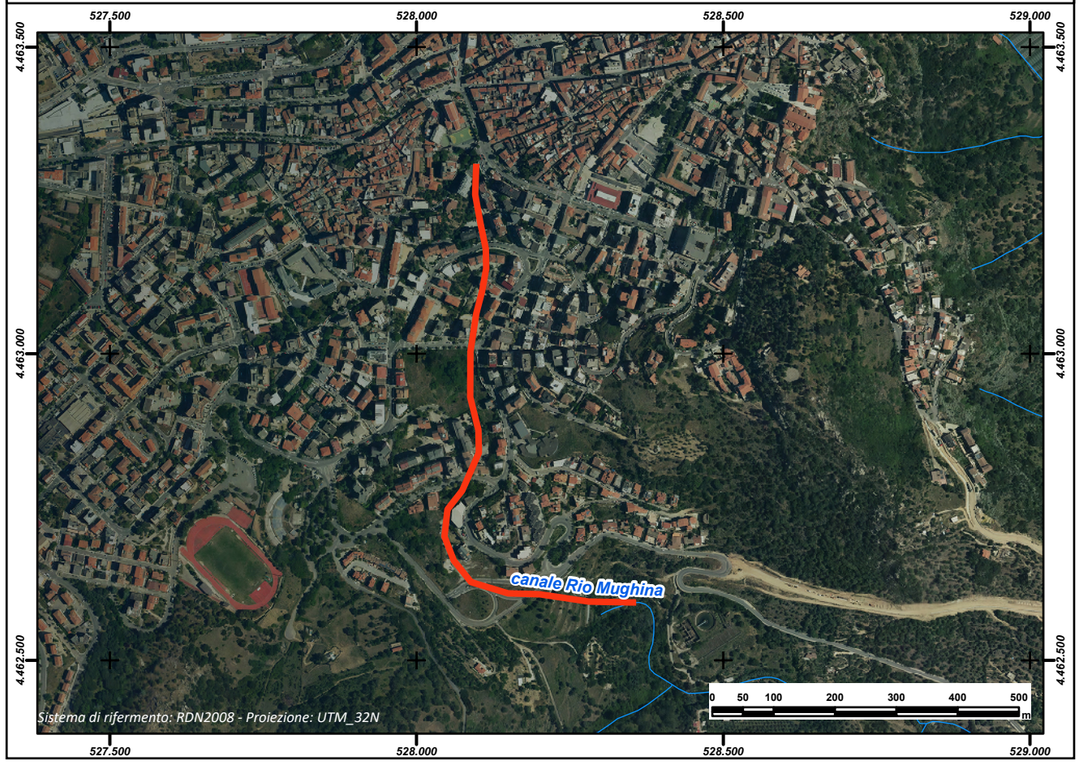

REGIONE AUTÒNOMA DE SARDIGNA
REGIONE AUTONOMA DELLA SARDEGNA

PRESIDÈNTZIA
PRESIDENZA
AUTORITA' DI BACINO REGIONALE DELLA SARDEGNA

Comune	***Nuoro***
Provincia	NU
ID ADIS	NU_ F979_ 005

Dati Generali

Denominazione	**Rio Gasones**
Asta fluviale di riferimento	Riu Funtana Gasones
Anno di realizzazione	n.d.

Dati principali della struttura

Materiale di realizzazione	n.d.		
Lunghezza (m)	93,64		
Area del bacino alla sezione di ingresso principale (Km^2)	6,32		
Forma della sezione	Rettangolare		
Area sez. d'ingresso principale (m^2)	15,00	**Area sezione di uscita (m^2)**	15,00
Portata di progetto (m^3/s)	n.d.	**Eventuale presenza di griglie o caditoie lungo il canale**	n.d.

Manutenzione

Stato di manutenzione attuale del canale	Scarso	**Anno in cui è stata effettuata l'ultima pulizia/manutenzione del canale**	n.d.

Note e osservazioni

Inquadramento su base comunale



Inquadramento su base regionale



Inquadramento cartografico di dettaglio

Inquadramento su base C.T.R.

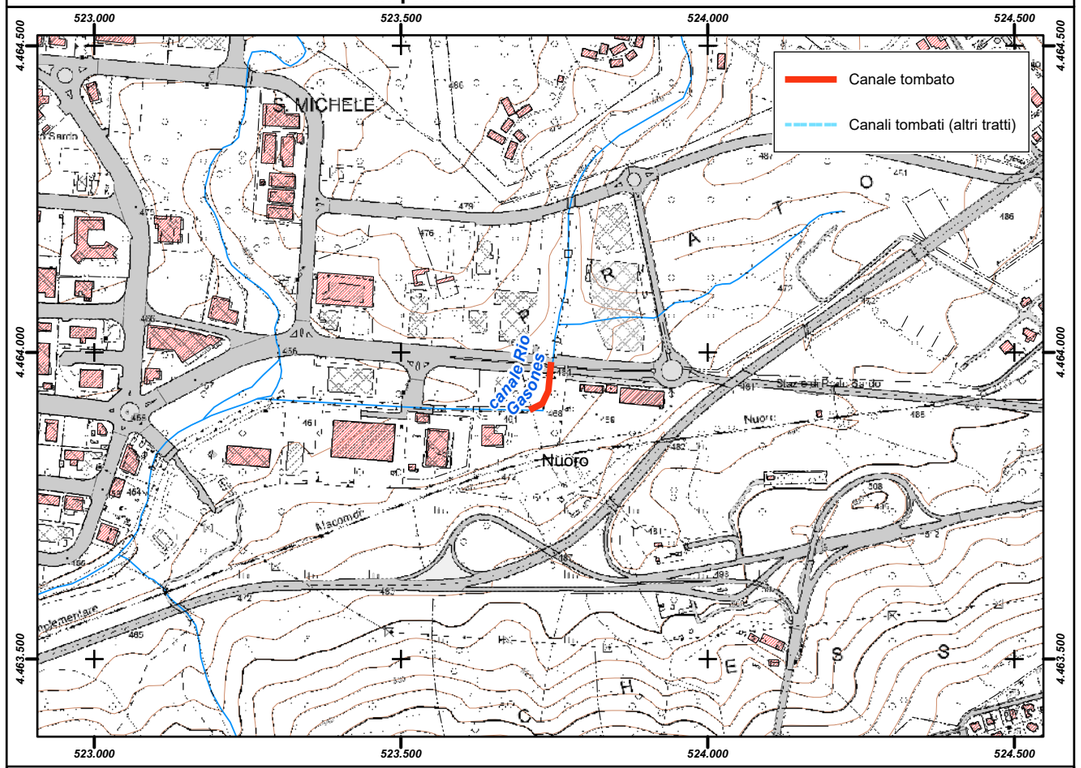

Inquadramento su base ortofoto

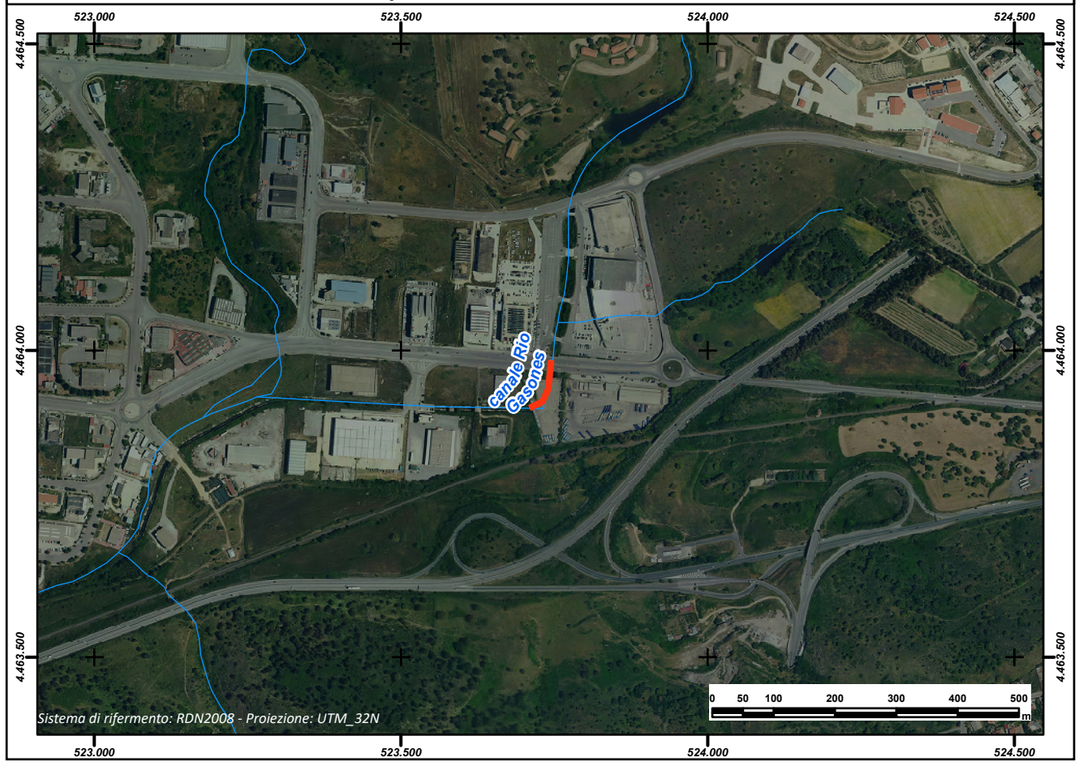

REGIONE AUTÒNOMA DE SARDIGNA
REGIONE AUTONOMA DELLA SARDEGNA

PRESIDÈNTZIA
PRESIDENZA
AUTORITA' DI BACINO REGIONALE DELLA SARDEGNA

Comune	***Nuoro***
Provincia	NU
ID ADIS	NU_ F979_ 006

Dati Generali

Denominazione	**Rio Lollove**
Asta fluviale di riferimento	Riu Lollove
Anno di realizzazione	n.d.

Dati principali della struttura

Materiale di realizzazione	Blocchi in granito		
Lunghezza (m)	144,91		
Area del bacino alla sezione di ingresso principale (Km^2)	0,61		
Forma della sezione	Altro (non specificato)		
Area sez. d'ingresso principale (m^2)	1,47	**Area sezione di uscita (m^2)**	1,47
Portata di progetto (m^3/s)	n.d.	**Eventuale presenza di griglie o caditoie lungo il canale**	n.d.

Manutenzione

Stato di manutenzione attuale del canale	Scarso	**Anno in cui è stata effettuata l'ultima pulizia/manutenzione del canale**	n.d.

Note e osservazioni

Inquadramento su base comunale	**Inquadramento su base regionale**
	

Inquadramento cartografico di dettaglio

Inquadramento su base C.T.R.

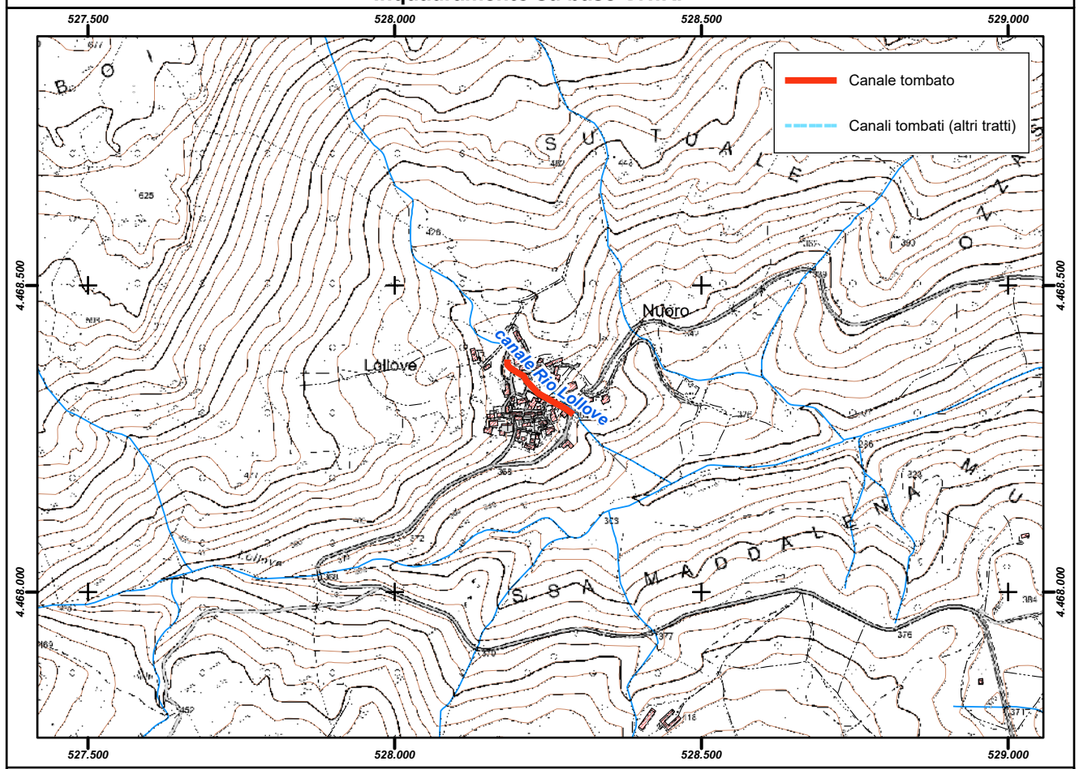

Inquadramento su base ortofoto

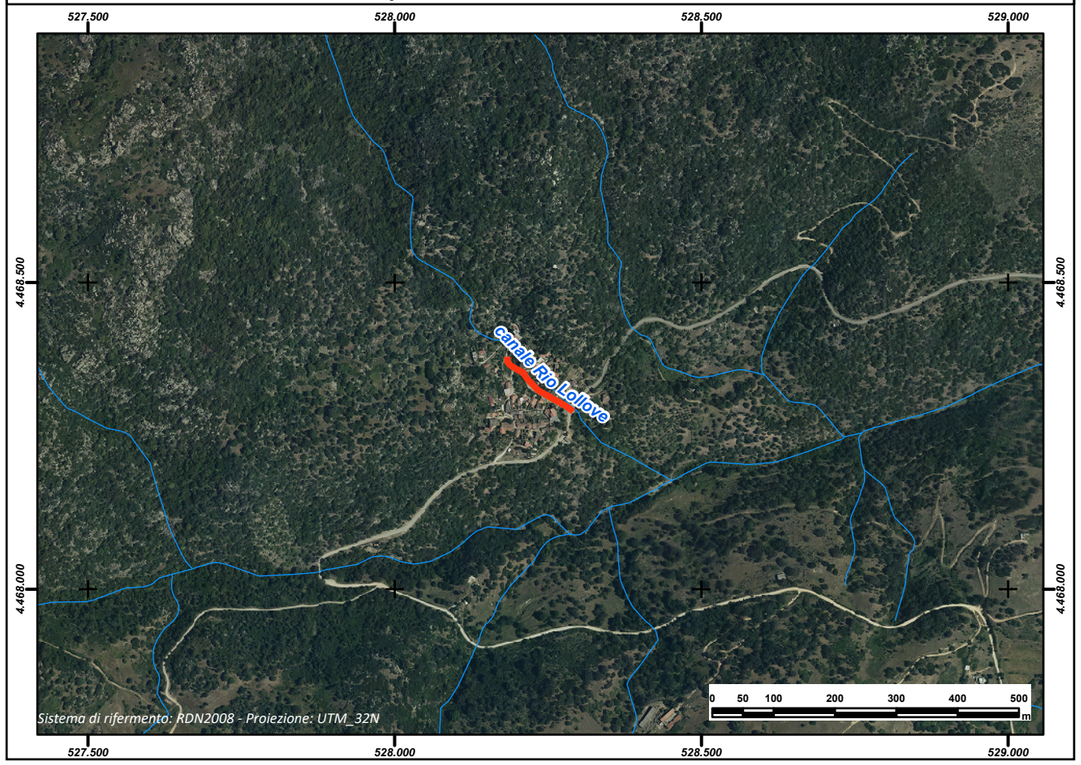

REGIONE AUTÒNOMA DE SARDIGNA
REGIONE AUTONOMA DELLA SARDEGNA

PRESIDÈNTZIA
PRESIDENZA
AUTORITA' DI BACINO REGIONALE DELLA SARDEGNA

Comune	***Nurachi***
Provincia	OR
ID ADIS	OR_ F980_ 001C

Dati Generali

Denominazione	**Acque Alte (valle)**
Asta fluviale di riferimento	Canale Acque Alte di Pala Bidda
Anno di realizzazione	1999

Dati principali della struttura

Materiale di realizzazione	Calcestruzzo		
Lunghezza (m)	104,97		
Area del bacino alla sezione di ingresso principale (Km^2)	1,374		
Forma della sezione	Rettangolare		
Area sez. d'ingresso principale (m^2)	3,00	**Area sezione di uscita (m^2)**	3,00
Portata di progetto (m^3/s)	0,75	**Eventuale presenza di griglie o caditoie lungo il canale**	Si

Manutenzione

Stato di manutenzione attuale del canale	Medio	**Anno in cui è stata effettuata l'ultima pulizia/manutenzione del canale**	n.d.

Note e osservazioni

Il canale parte da un canale tombato di proprietà del Consorzio di Bonifica dell'Oristanese che attraversa l'abitato, realizzato durante la bonifica del territorio di Nurachi.

Inquadramento su base comunale



Inquadramento su base regionale



Inquadramento cartografico di dettaglio

Inquadramento su base C.T.R.

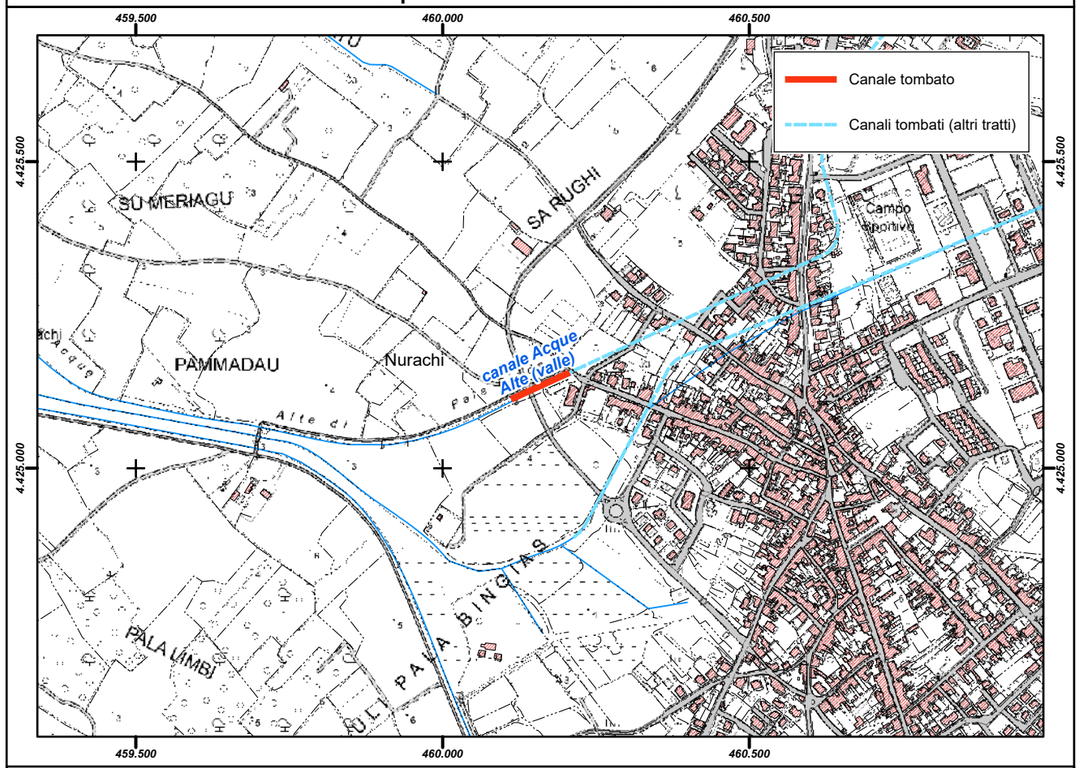

Inquadramento su base ortofoto

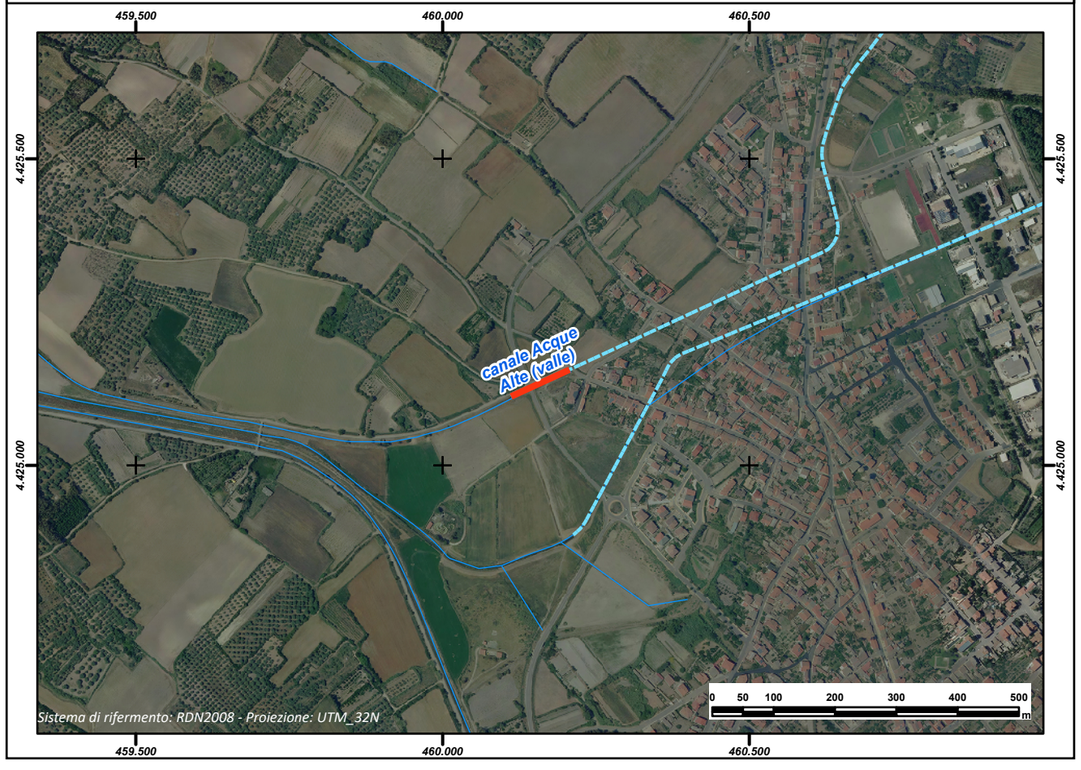

REGIONE AUTÒNOMA DE SARDIGNA
REGIONE AUTONOMA DELLA SARDEGNA

PRESIDÈNTZIA
PRESIDENZA
AUTORITA' DI BACINO REGIONALE DELLA SARDEGNA

Comune	***Nurachi***
Provincia	OR
ID ADIS	OR_ F980_ 001A

Dati Generali

Denominazione	**Acque Alte (monte)**
Asta fluviale di riferimento	Canale Acque Alte di Pala Bidda
Anno di realizzazione	1999

Dati principali della struttura

Materiale di realizzazione	Acciaio		
Lunghezza (m)	435,47		
Area del bacino alla sezione di ingresso principale (Km^2)	1,197		
Forma della sezione	Circolare		
Area sez. d'ingresso principale (m^2)	1,00	**Area sezione di uscita (m^2)**	1,00
Portata di progetto (m^3/s)	0,48	**Eventuale presenza di griglie o caditoie lungo il canale**	Si

Manutenzione

Stato di manutenzione attuale del canale	Medio	**Anno in cui è stata effettuata l'ultima pulizia/manutenzione del canale**	n.d.

Note e osservazioni

Il canale si innesta ad un canale tombato di proprietà del C.B.O. che attraversa l'abitato, realizzato durante la bonifica del territorio di Nurachi.

Inquadramento su base comunale



Inquadramento su base regionale



Inquadramento cartografico di dettaglio

Inquadramento su base C.T.R.

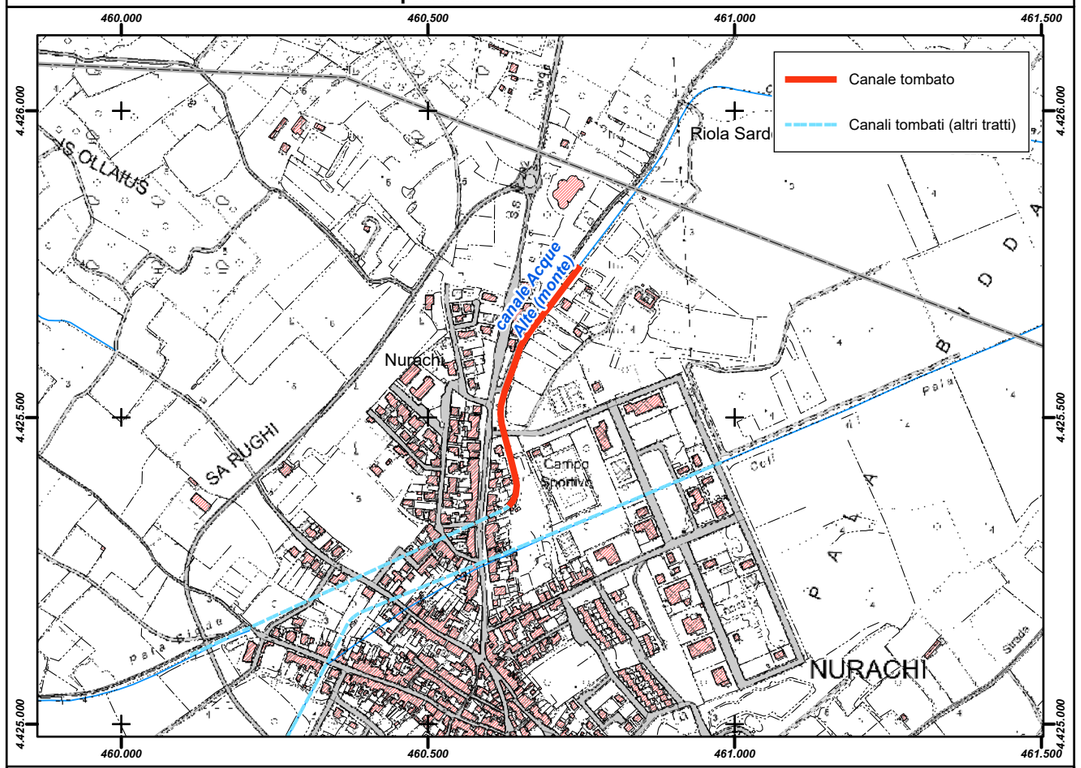

Inquadramento su base ortofoto

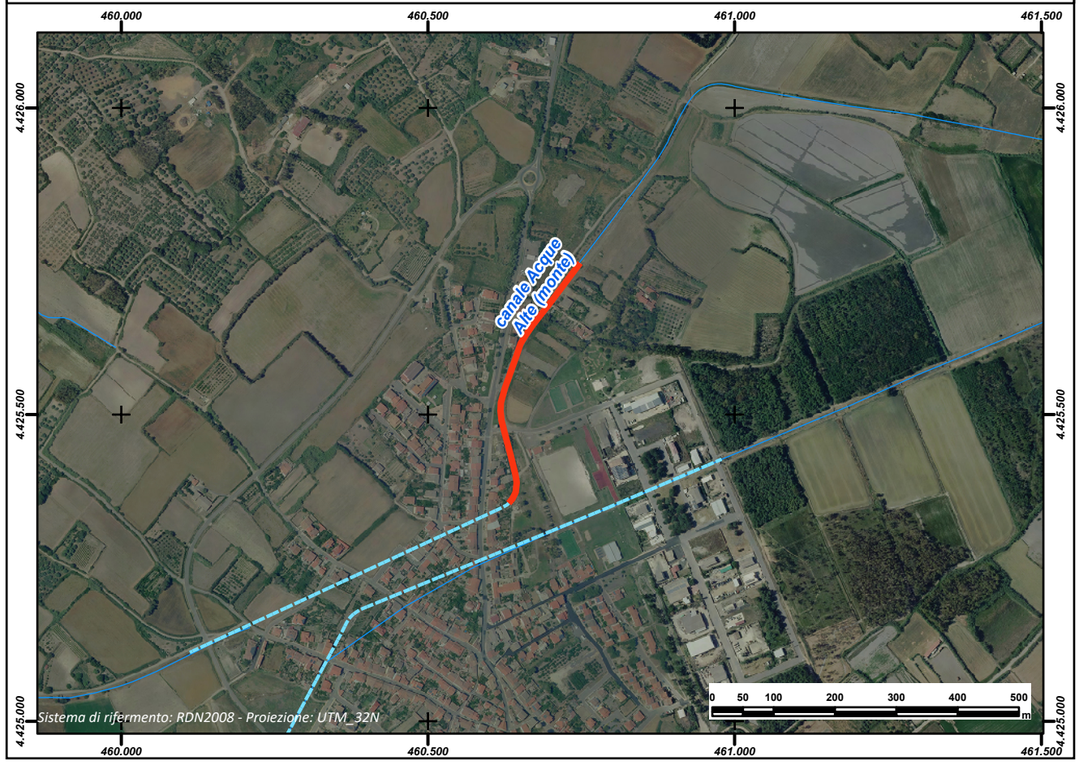

REGIONE AUTÒNOMA DE SARDIGNA
REGIONE AUTONOMA DELLA SARDEGNA

PRESIDÈNTZIA
PRESIDENZA
AUTORITA' DI BACINO REGIONALE DELLA SARDEGNA

Comune	***Nurachi***
Provincia	OR
ID ADIS	OR_ F980_ 001B

Dati Generali

Denominazione	**Acque Alte**
Asta fluviale di riferimento	Canale Acque Alte di Pala Bidda
Anno di realizzazione	n.d.

Dati principali della struttura

Materiale di realizzazione	n.d.		
Lunghezza (m)	469,46		
Area del bacino alla sezione di ingresso principale (Km^2)	n.d.		
Forma della sezione	n.d.		
Area sez. d'ingresso principale (m^2)	n.d.	**Area sezione di uscita (m^2)**	n.d.
Portata di progetto (m^3/s)	n.d.	**Eventuale presenza di griglie o caditoie lungo il canale**	n.d.

Manutenzione

Stato di manutenzione attuale del canale	n.d.	**Anno in cui è stata effettuata l'ultima pulizia/manutenzione del canale**	n.d.

Note e osservazioni

NOTA SDS: Il tracciato è stato rilevato dai dati trasmessi dal Comune di Nurachi. Il canale tombato sembrerebbe essere stato realizzato dal Consorzio di Bonifica dell'Oristanese, ma non sono noti dati di alcun tipo

Inquadramento su base comunale



Inquadramento su base regionale



Inquadramento cartografico di dettaglio

Inquadramento su base C.T.R.

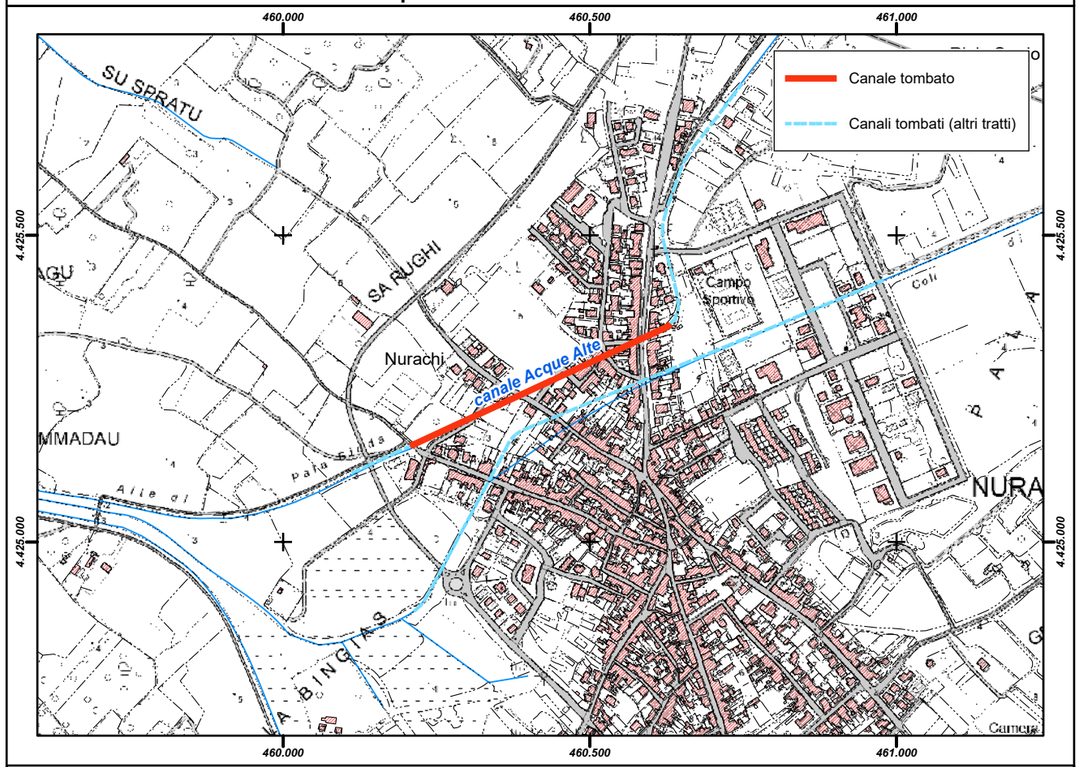

Inquadramento su base ortofoto

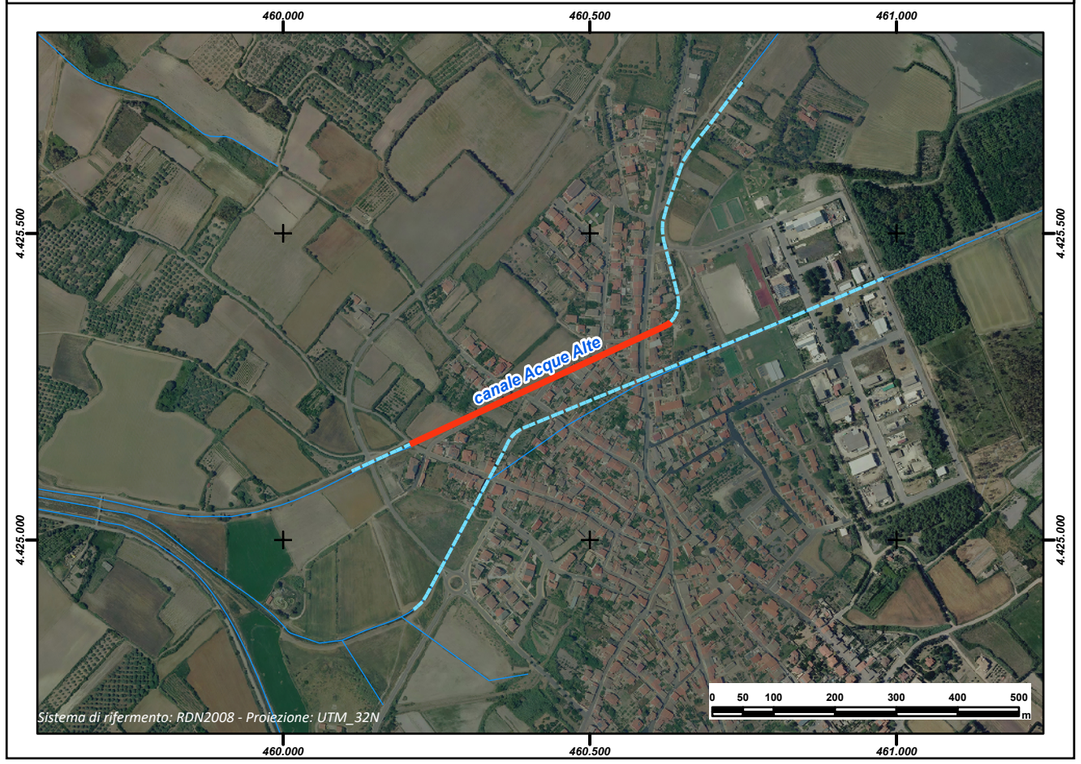

REGIONE AUTÒNOMA DE SARDIGNA
REGIONE AUTONOMA DELLA SARDEGNA

PRESIDÈNTZIA
PRESIDENZA
AUTORITA' DI BACINO REGIONALE DELLA SARDEGNA

Comune	***Nurachi***
Provincia	OR
ID ADIS	OR_ F980_ 002

Dati Generali

Denominazione	**Collettore Centrale**
Asta fluviale di riferimento	n.d.
Anno di realizzazione	1999

Dati principali della struttura

Materiale di realizzazione	Calcestruzzo		
Lunghezza (m)	984,76		
Area del bacino alla sezione di ingresso principale (Km^2)	2,57		
Forma della sezione	Rettangolare		
Area sez. d'ingresso principale (m^2)	3,00	**Area sezione di uscita (m^2)**	3,00
Portata di progetto (m^3/s)	0,70	**Eventuale presenza di griglie o caditoie lungo il canale**	Si

Manutenzione

Stato di manutenzione attuale del canale	Medio	**Anno in cui è stata effettuata l'ultima pulizia/manutenzione del canale**	n.d.

Note e osservazioni

I dati sono riferiti ai tratti di tombinamento realizzati dal Comune nel 1999, che si sviluppano per circa 333 m nella parte a monte del canale e circa 245 m a valle. I due tratti si innestano ad un canale tombato di proprietà del C.B.O. che attraversa l'abitato, realizzato durante la bonifica del territorio di Nurachi. Non si conoscono le caratteristiche del tratto centrale di tombatura

Inquadramento su base comunale



Inquadramento su base regionale



Inquadramento cartografico di dettaglio

Inquadramento su base C.T.R.

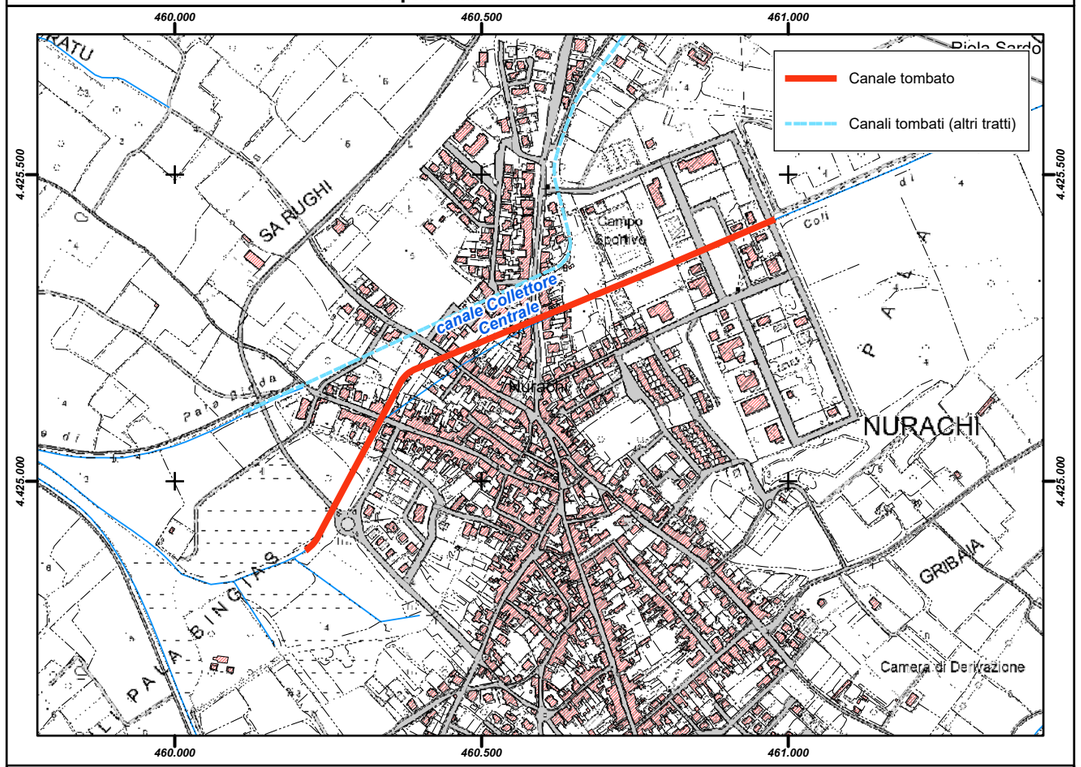

Inquadramento su base ortofoto

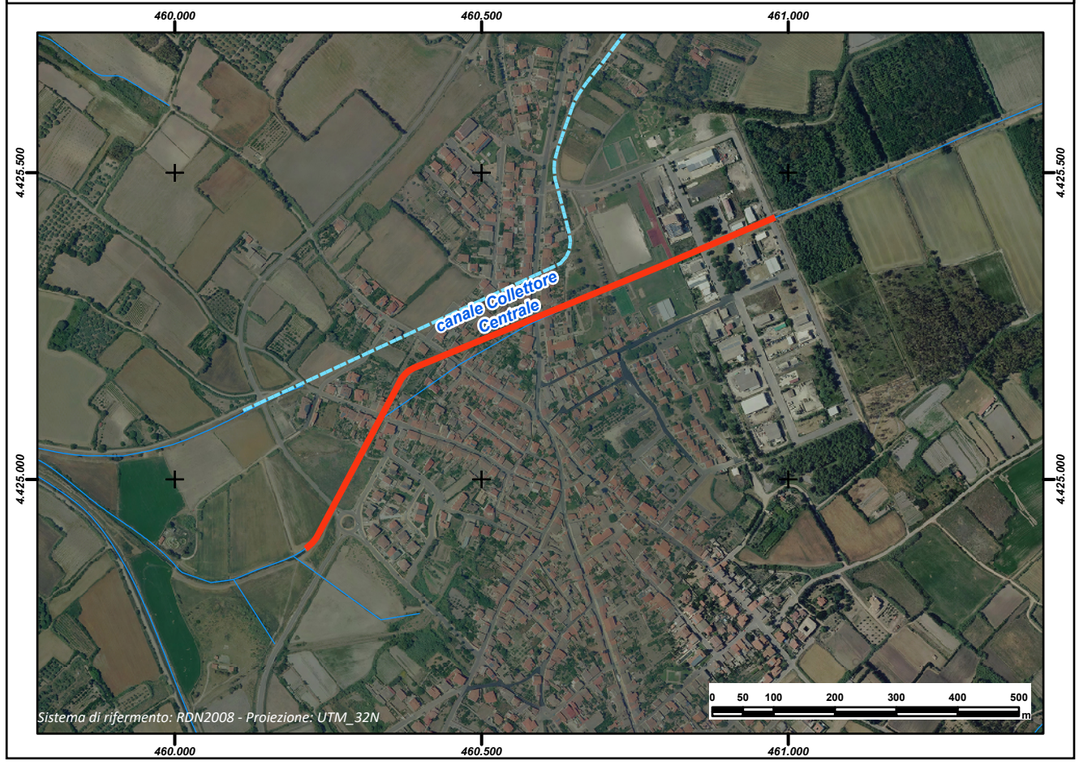

REGIONE AUTÒNOMA DE SARDIGNA
REGIONE AUTONOMA DELLA SARDEGNA

PRESIDÈNTZIA
PRESIDENZA
AUTORITA' DI BACINO REGIONALE DELLA SARDEGNA

Comune	***Nuraminis***
Provincia	CA
ID ADIS	CA_ F983_ 001

Dati Generali

Denominazione	**Riu Gloria**
Asta fluviale di riferimento	Riu Gloria
Anno di realizzazione	1950

Dati principali della struttura

Materiale di realizzazione	CLS armato		
Lunghezza (m)	757,91		
Area del bacino alla sezione di ingresso principale (Km^2)	5,39		
Forma della sezione	Rettangolare		
Area sez. d'ingresso principale (m^2)	3,45	**Area sezione di uscita (m^2)**	3,24
Portata di progetto (m^3/s)	8,17	**Eventuale presenza di griglie o caditoie lungo il canale**	Si

Manutenzione

Stato di manutenzione attuale del canale	Medio	**Anno in cui è stata effettuata l'ultima pulizia/manutenzione del canale**	2009

Note e osservazioni

Inizialmente esisteva un canale a cielo aperto che a partire dagli anni 50 è stato coperto. Il canale Riu Gloria è stato oggetto d'intervento nell'anno 2003 lungo un tratto a valle a cielo aperto (rivestimento in cls per circa 150 m), nel 2005 per allargamento della sezione in un tratto all'interno del centro abitato e nel 2008/2009 sempre per ampliamento della sezione del canale interrato e posa in opera di nuove griglie e caditoie. La pulizia del tratto tombato è stata effettuata nel 2009, mentre nel 2012 nel tratto a cielo aperto. I dati indicati nella scheda del Comune fanno riferimento all'ultimo intervento eseguito nel 2008/2009.

Inquadramento su base comunale



Inquadramento su base regionale



Inquadramento cartografico di dettaglio

Inquadramento su base C.T.R.

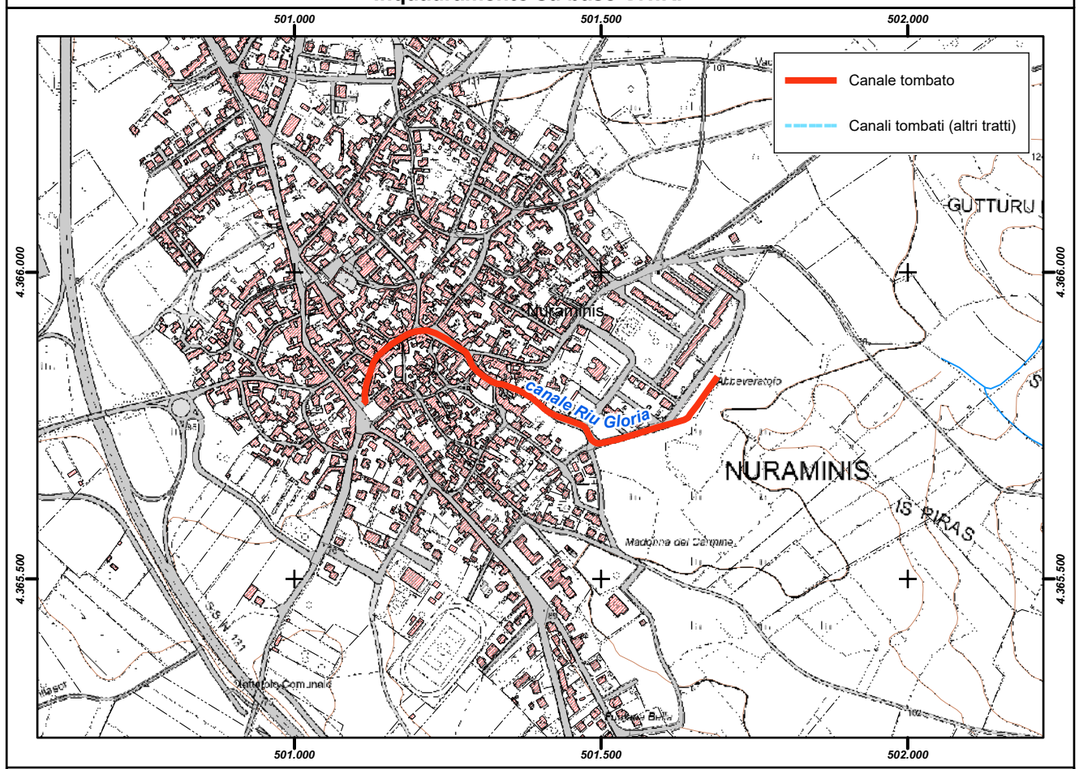

Inquadramento su base ortofoto

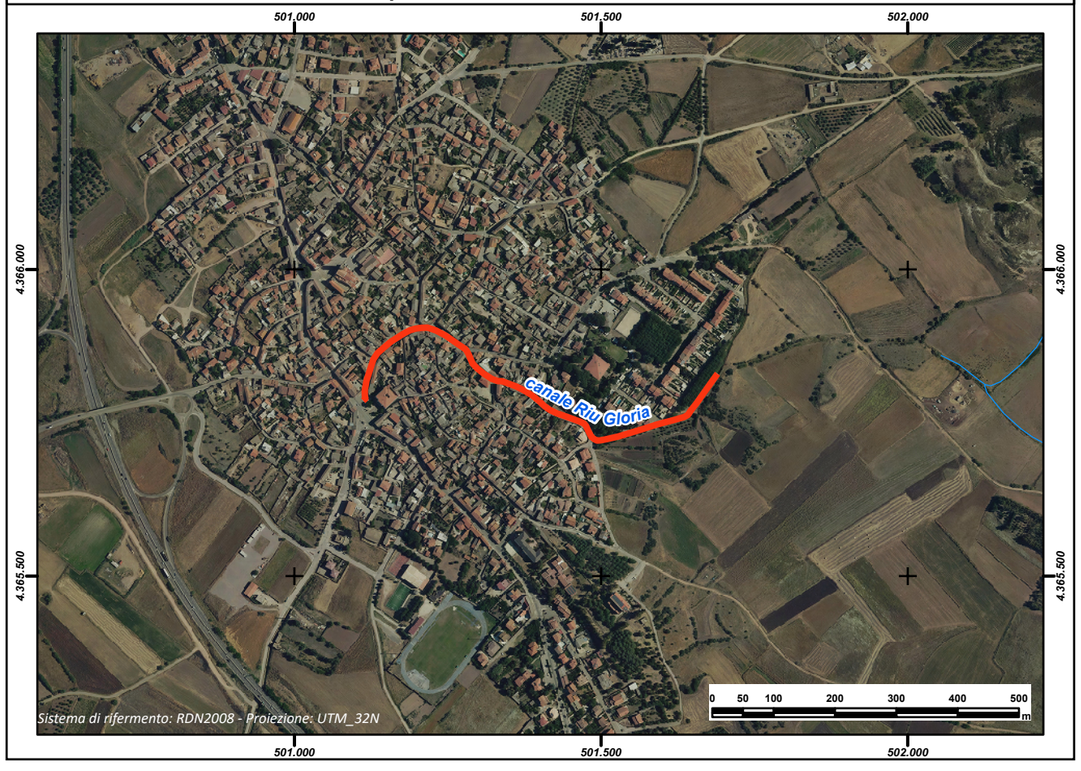

REGIONE AUTÒNOMA DE SARDIGNA
REGIONE AUTONOMA DELLA SARDEGNA

PRESIDÈNTZIA
PRESIDENZA
AUTORITA' DI BACINO REGIONALE DELLA SARDEGNA

Comune	***Nuxis***
Provincia	CA
ID ADIS	CA_ F991_ 001

Dati Generali

Denominazione	**Riu Coxina**
Asta fluviale di riferimento	Riu Coxina
Anno di realizzazione	1983

Dati principali della struttura

Materiale di realizzazione	CLS armato		
Lunghezza (m)	618,43		
Area del bacino alla sezione di ingresso principale (Km^2)	0,95		
Forma della sezione	Trapezia		
Area sez. d'ingresso principale (m^2)	8,4	**Area sezione di uscita (m^2)**	4,50
Portata di progetto (m^3/s)	n.d.	**Eventuale presenza di griglie o caditoie lungo il canale**	Si

Manutenzione

Stato di manutenzione attuale del canale	Buono	**Anno in cui è stata effettuata l'ultima pulizia/manutenzione del canale**	n.d.

Note e osservazioni

Inquadramento su base comunale



Inquadramento su base regionale



Inquadramento cartografico di dettaglio

Inquadramento su base C.T.R.

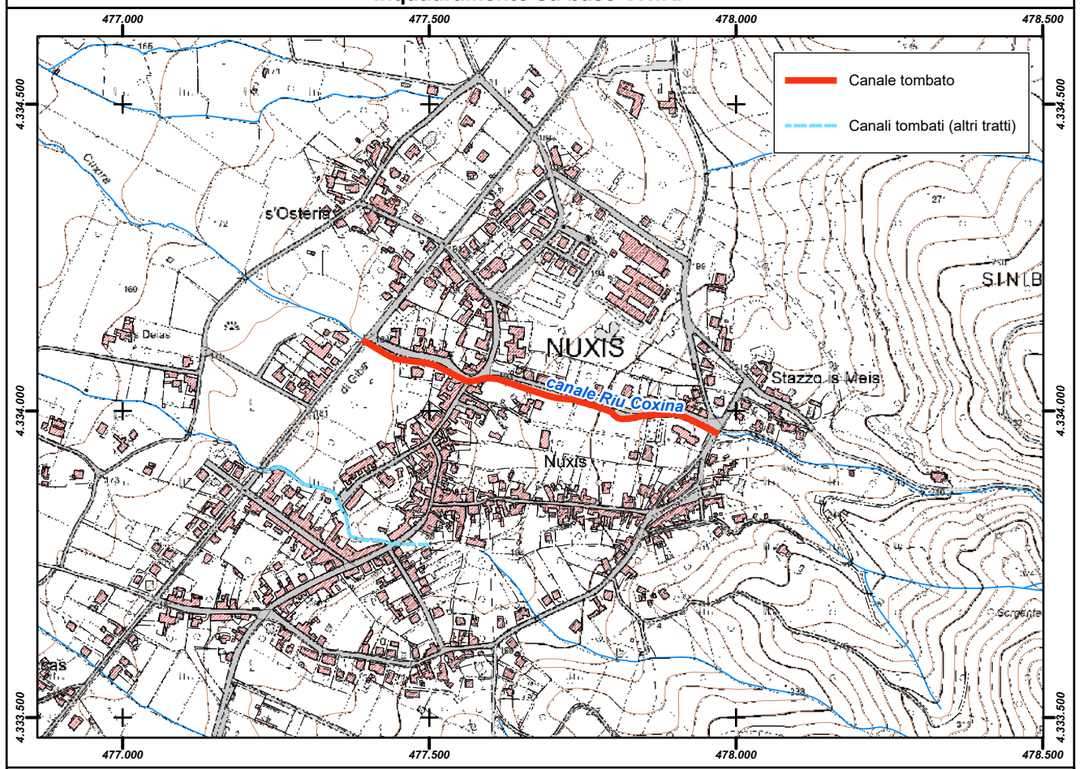

Inquadramento su base ortofoto

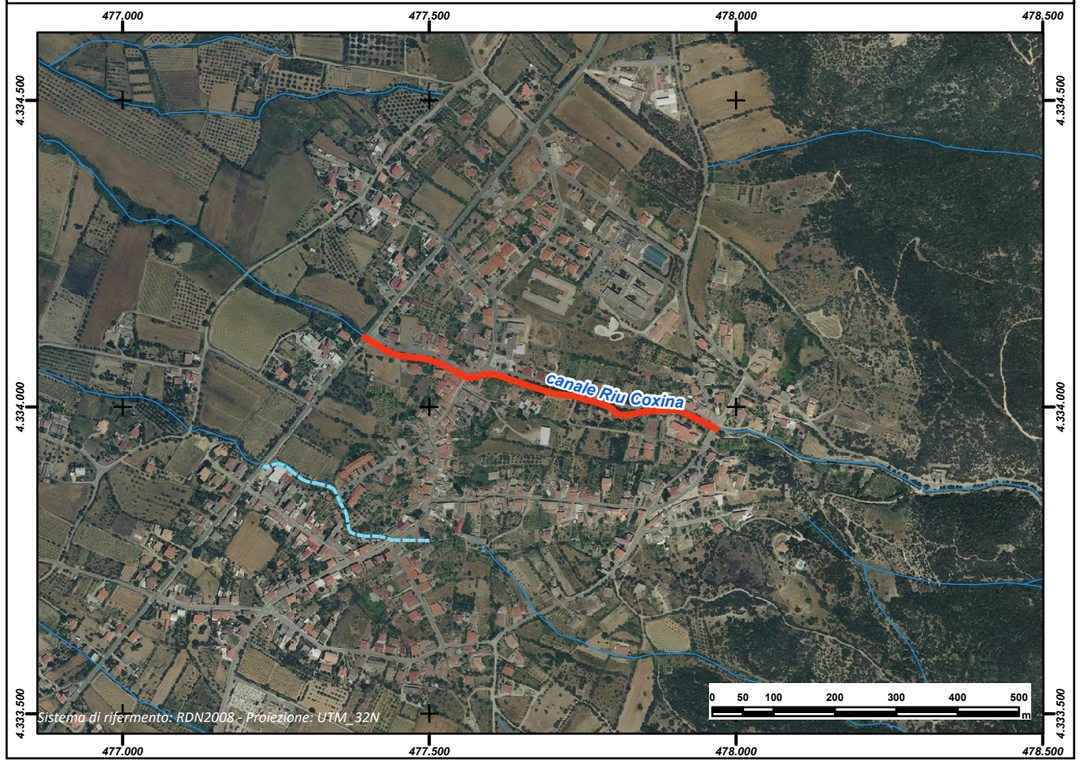

REGIONE AUTÒNOMA DE SARDIGNA
REGIONE AUTONOMA DELLA SARDEGNA

PRESIDÈNTZIA
PRESIDENZA
AUTORITA' DI BACINO REGIONALE DELLA SARDEGNA

Comune	***Nuxis***
Provincia	CA
ID ADIS	CA_ F991_ 002

Dati Generali

Denominazione	**Rio Maria Ciccu**
Asta fluviale di riferimento	Riu S'Acqua Frisca
Anno di realizzazione	2001

Dati principali della struttura

Materiale di realizzazione	CLS armato		
Lunghezza (m)	333,48		
Area del bacino alla sezione di ingresso principale (Km^2)	0,70		
Forma della sezione	Rettangolare		
Area sez. d'ingresso principale (m^2)	2,18	**Area sezione di uscita (m^2)**	2,18
Portata di progetto (m^3/s)	n.d.	**Eventuale presenza di griglie o caditoie lungo il canale**	No

Manutenzione

Stato di manutenzione attuale del canale	Buono	**Anno in cui è stata effettuata l'ultima pulizia/manutenzione del canale**	2006

Note e osservazioni

Inquadramento su base comunale	Inquadramento su base regionale
	

Inquadramento cartografico di dettaglio

Inquadramento su base C.T.R.

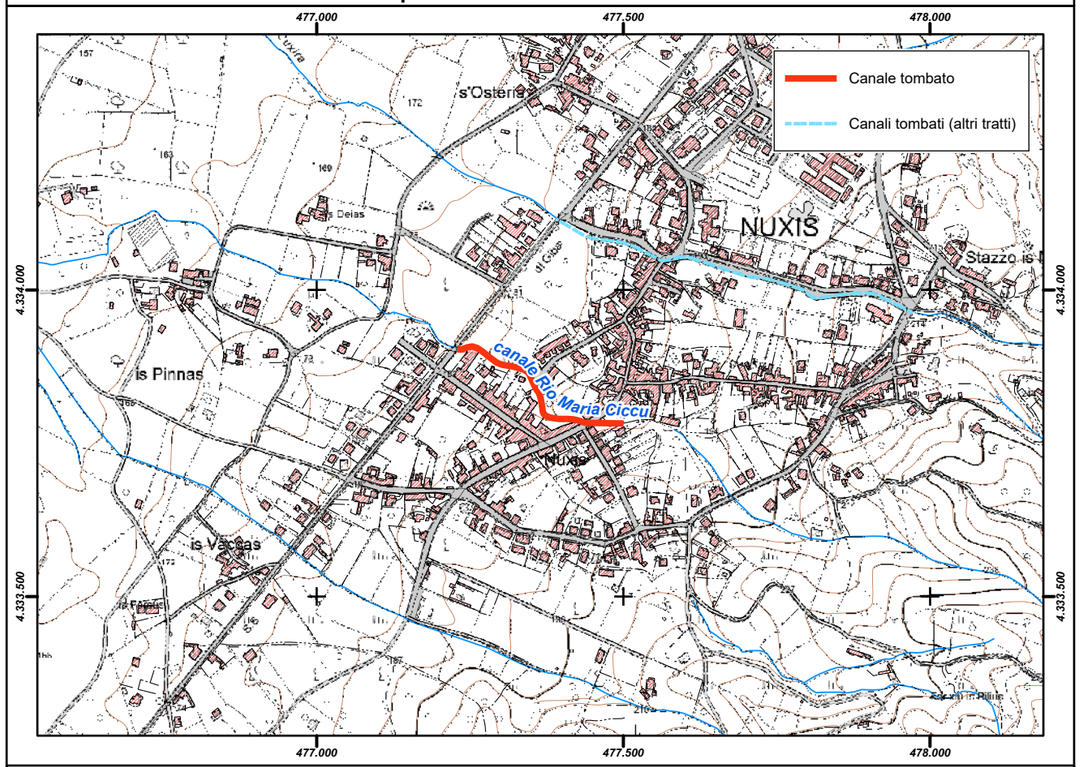

Inquadramento su base ortofoto

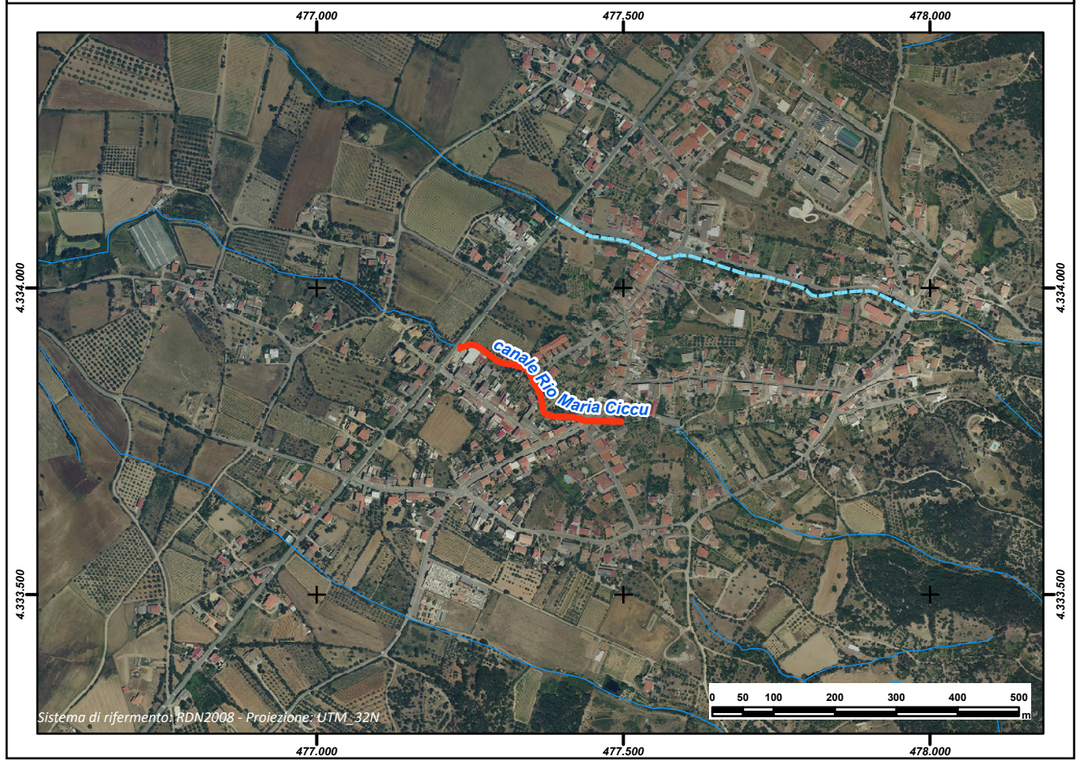

REGIONE AUTÒNOMA DE SARDIGNA
REGIONE AUTONOMA DELLA SARDEGNA

PRESIDÈNTZIA
PRESIDENZA
AUTORITA' DI BACINO REGIONALE DELLA SARDEGNA

Comune	***Ollastra***
Provincia	OR
ID ADIS	OR_ G043_ 001

Dati Generali

Denominazione	**Riu Campu**		
Asta fluviale di riferimento	Riu Forraxi - Adduttore Tirso		
Anno di realizzazione	1992		

Dati principali della struttura

Materiale di realizzazione	CLS armato		
Lunghezza (m)	457,66		
Area del bacino alla sezione di ingresso principale (Km^2)	3,56		
Forma della sezione	Rettangolare		
Area sez. d'ingresso principale (m^2)	4,75	**Area sezione di uscita (m^2)**	4,75
Portata di progetto (m^3/s)	29,07	**Eventuale presenza di griglie o caditoie lungo il canale**	Si

Manutenzione

Stato di manutenzione attuale del canale	Buono	**Anno in cui è stata effettuata l'ultima pulizia/manutenzione del canale**	2013

Note e osservazioni

Inizio lavori nel 1986

Inquadramento su base comunale



Inquadramento su base regionale



Inquadramento cartografico di dettaglio

Inquadramento su base C.T.R.

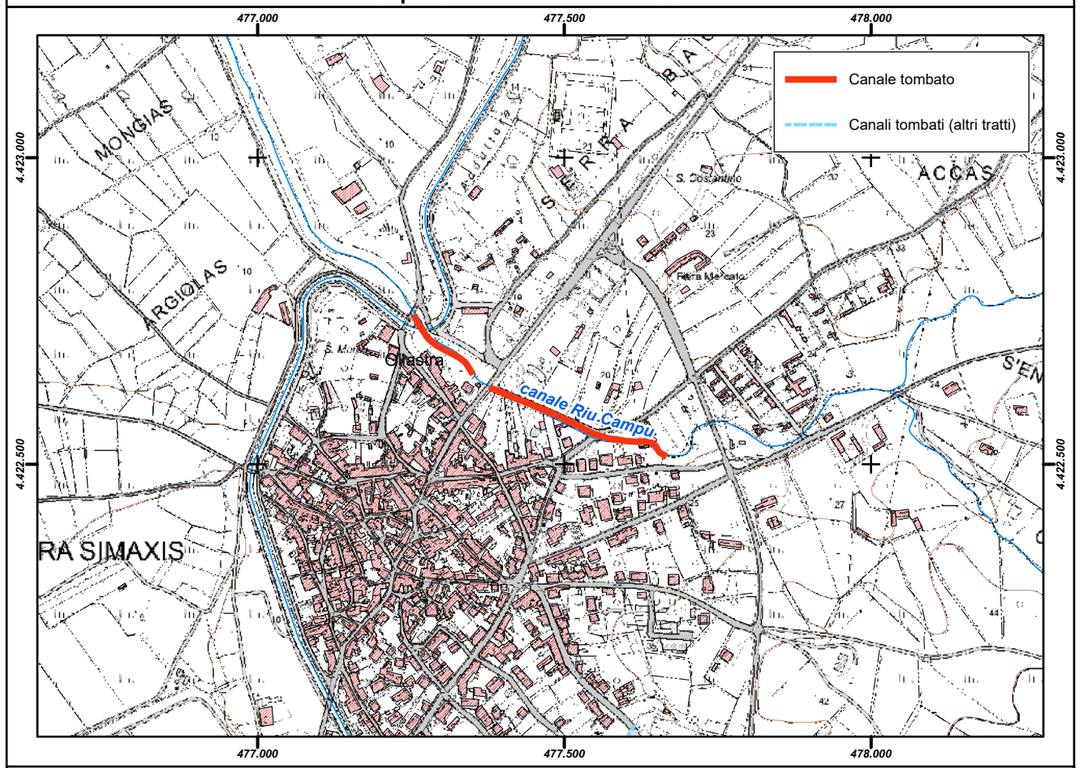

Inquadramento su base ortofoto

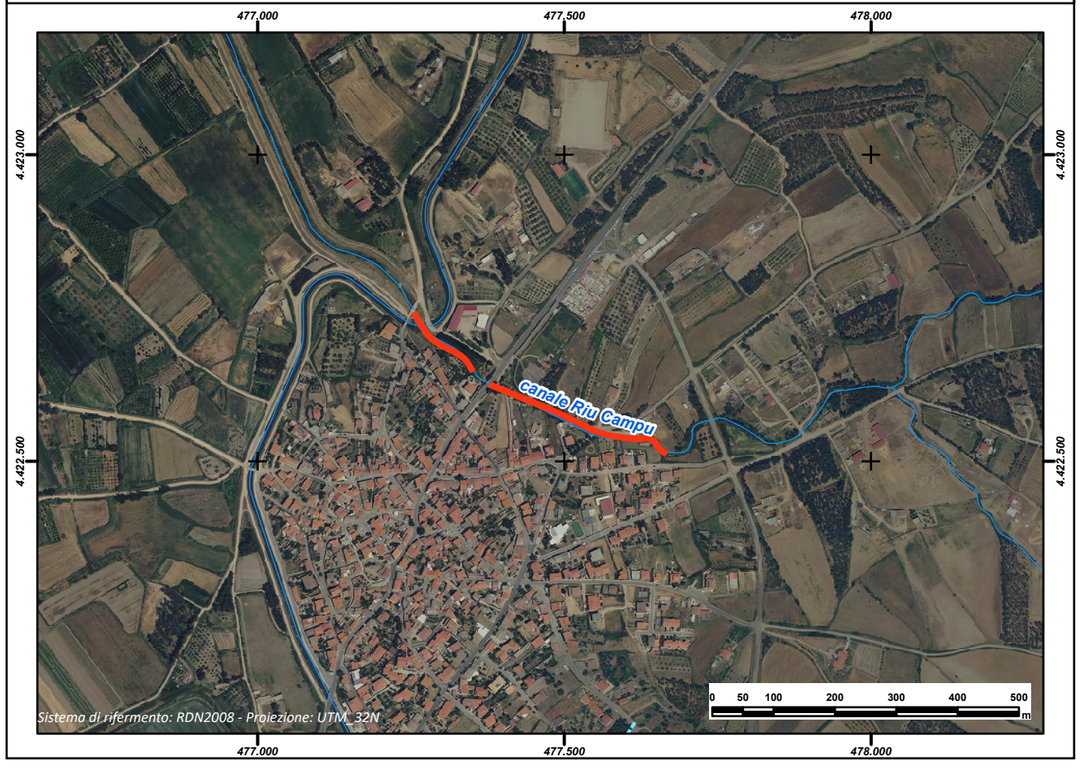

REGIONE AUTÒNOMA DE SARDIGNA
REGIONE AUTONOMA DELLA SARDEGNA

PRESIDÈNTZIA
PRESIDENZA
AUTORITA' DI BACINO REGIONALE DELLA SARDEGNA

Comune	***Ollastra***
Provincia	OR
ID ADIS	OR_ G043_ 002

Dati Generali

Denominazione	**Is Pardis - Is Scannaionis**
Asta fluviale di riferimento	Canale Adduttore Tirso - Arborea
Anno di realizzazione	1987-88

Dati principali della struttura

Materiale di realizzazione	CLS armato		
Lunghezza (m)	573,55		
Area del bacino alla sezione di ingresso principale (Km^2)	0,60		
Forma della sezione	Rettangolare		
Area sez. d'ingresso principale (m^2)	1,87	**Area sezione di uscita (m^2)**	1,87
Portata di progetto (m^3/s)	13,51	**Eventuale presenza di griglie o caditoie lungo il canale**	Si

Manutenzione

Stato di manutenzione attuale del canale	Buono	**Anno in cui è stata effettuata l'ultima pulizia/manutenzione del canale**	2014

Note e osservazioni

Inquadramento su base comunale	Inquadramento su base regionale
	

Inquadramento cartografico di dettaglio

Inquadramento su base C.T.R.

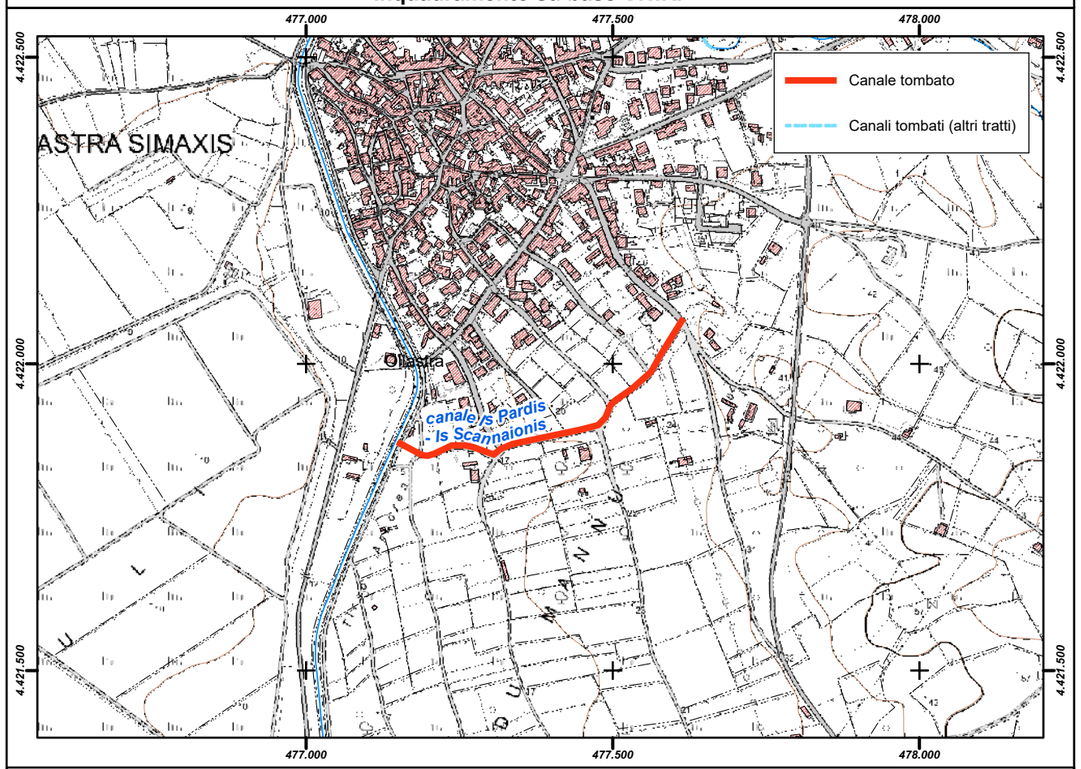

Inquadramento su base ortofoto

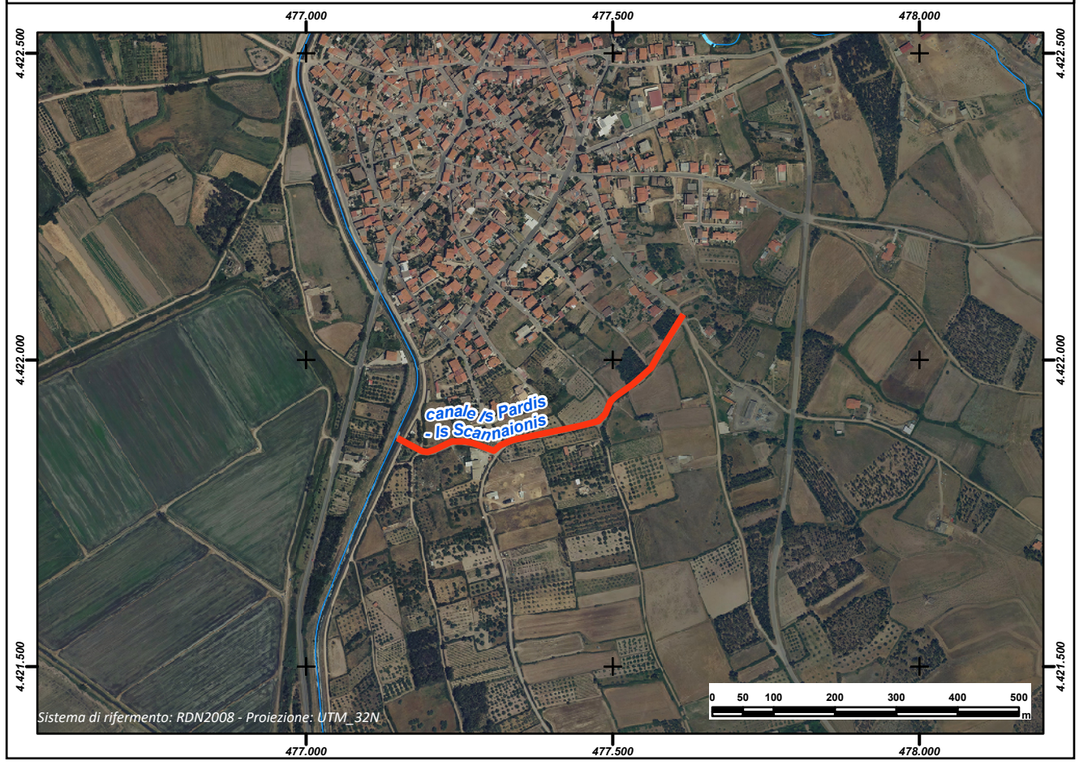

REGIONE AUTÒNOMA DE SARDIGNA
REGIONE AUTONOMA DELLA SARDEGNA

PRESIDÈNTZIA
PRESIDENZA
AUTORITA' DI BACINO REGIONALE DELLA SARDEGNA

Comune	***Ollolai***
Provincia	NU
ID ADIS	NU_ G044_ 001

Dati Generali

Denominazione	**Riu Mannu**		
Asta fluviale di riferimento	Riu Mannu		
Anno di realizzazione	Vedi Note		

Dati principali della struttura

Materiale di realizzazione	Tubazioni in Gres Ceramico		
Lunghezza (m)	897,74		
Area del bacino alla sezione di ingresso principale (Km^2)	0,0715		
Forma della sezione	Circolare		
Area sez. d'ingresso principale (m^2)	0,196	**Area sezione di uscita (m^2)**	0,196
Portata di progetto (m^3/s)	0,09	**Eventuale presenza di griglie o caditoie lungo il canale**	Si

Manutenzione

Stato di manutenzione attuale del canale	Medio	**Anno in cui è stata effettuata l'ultima pulizia/manutenzione del canale**	2006

Note e osservazioni

L'opera è stata realizzata in più interventi. Il primo risale agli anni 50, il secondo agli anni 70 ed il piu' recente al 2006.

Inquadramento su base comunale



Inquadramento su base regionale



Inquadramento cartografico di dettaglio

Inquadramento su base C.T.R.

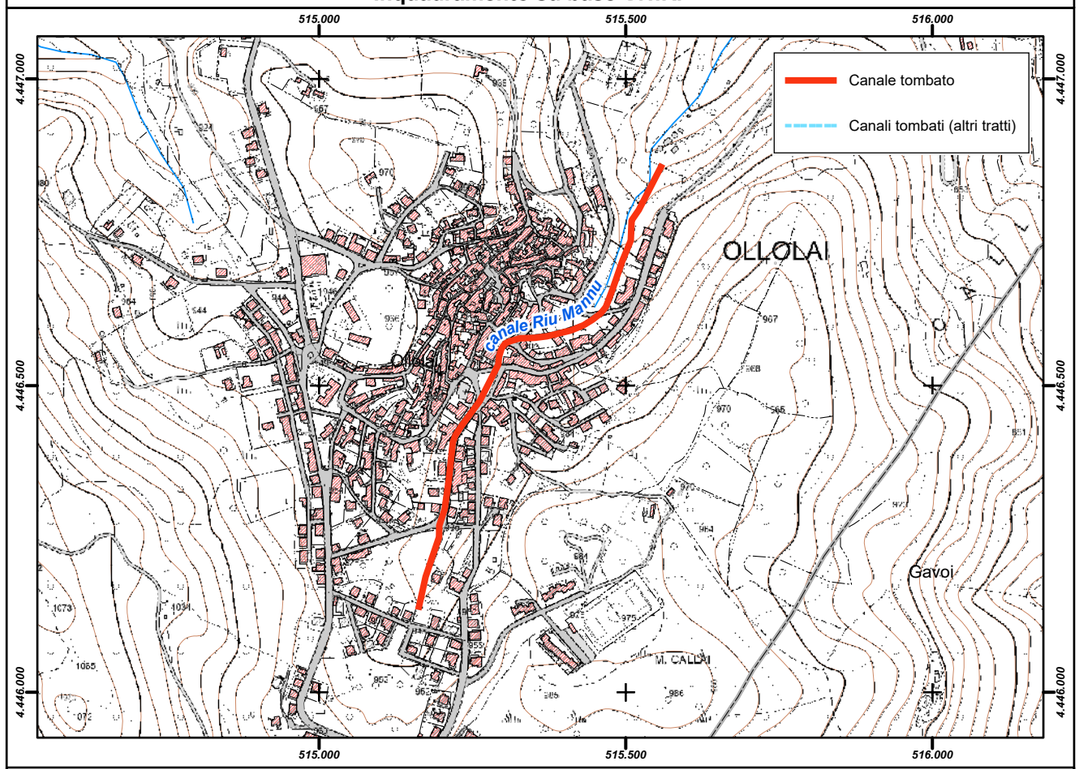

Inquadramento su base ortofoto

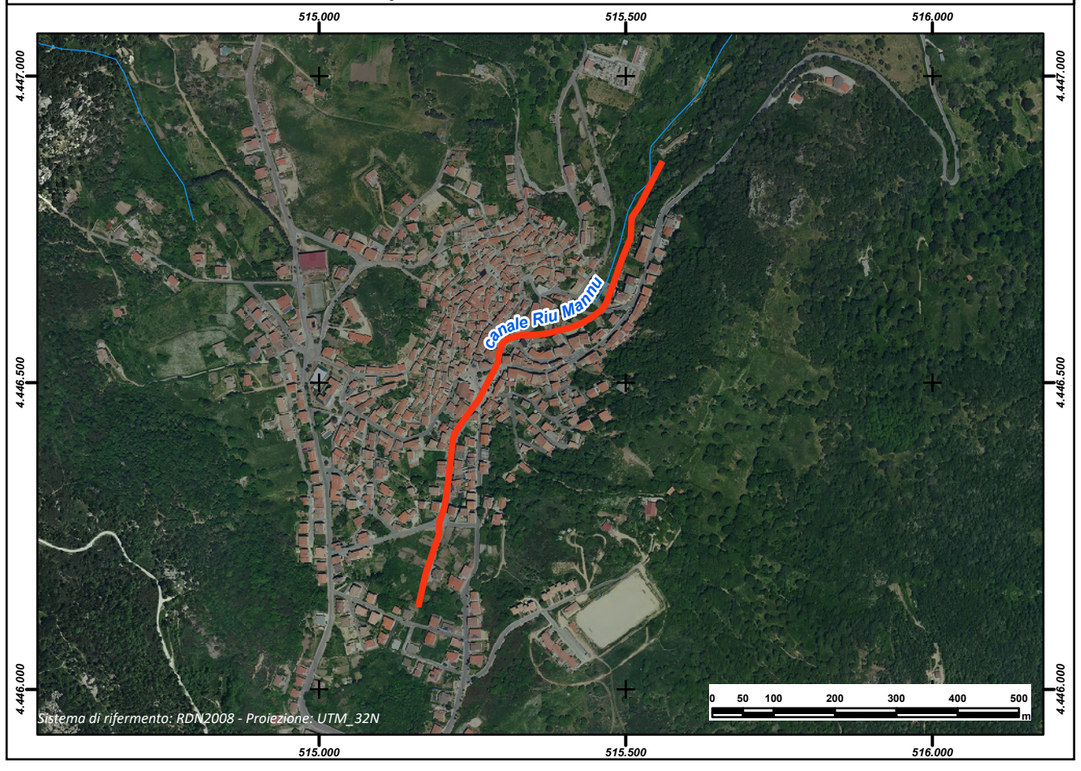

REGIONE AUTÒNOMA DE SARDIGNA
REGIONE AUTONOMA DELLA SARDEGNA

PRESIDÈNTZIA
PRESIDENZA
AUTORITA' DI BACINO REGIONALE DELLA SARDEGNA

Comune	***Olmedo***
Provincia	SS
ID ADIS	SS_G046_001

Dati Generali

Denominazione	**Binzas Bezzas**
Asta fluviale di riferimento	Rio Medadu
Anno di realizzazione	n.d.

Dati principali della struttura

Materiale di realizzazione	Tubazione CLS		
Lunghezza (m)	559,27		
Area del bacino alla sezione di ingresso principale (Km^2)	n.d.		
Forma della sezione	Circolare		
Area sez. d'ingresso principale (m^2)	0,50	**Area sezione di uscita (m^2)**	0,50
Portata di progetto (m^3/s)	n.d.	**Eventuale presenza di griglie o caditoie lungo il canale**	No

Manutenzione

Stato di manutenzione attuale del canale	Buono	**Anno in cui è stata effettuata l'ultima pulizia/manutenzione del canale**	mai

Note e osservazioni

Canale di scarico acque bianche dell'ex lavatoio Comunale, realizzato in tre fasi distinte e completato nel 2005.

Inquadramento su base comunale



Inquadramento su base regionale



Inquadramento cartografico di dettaglio

Inquadramento su base C.T.R.

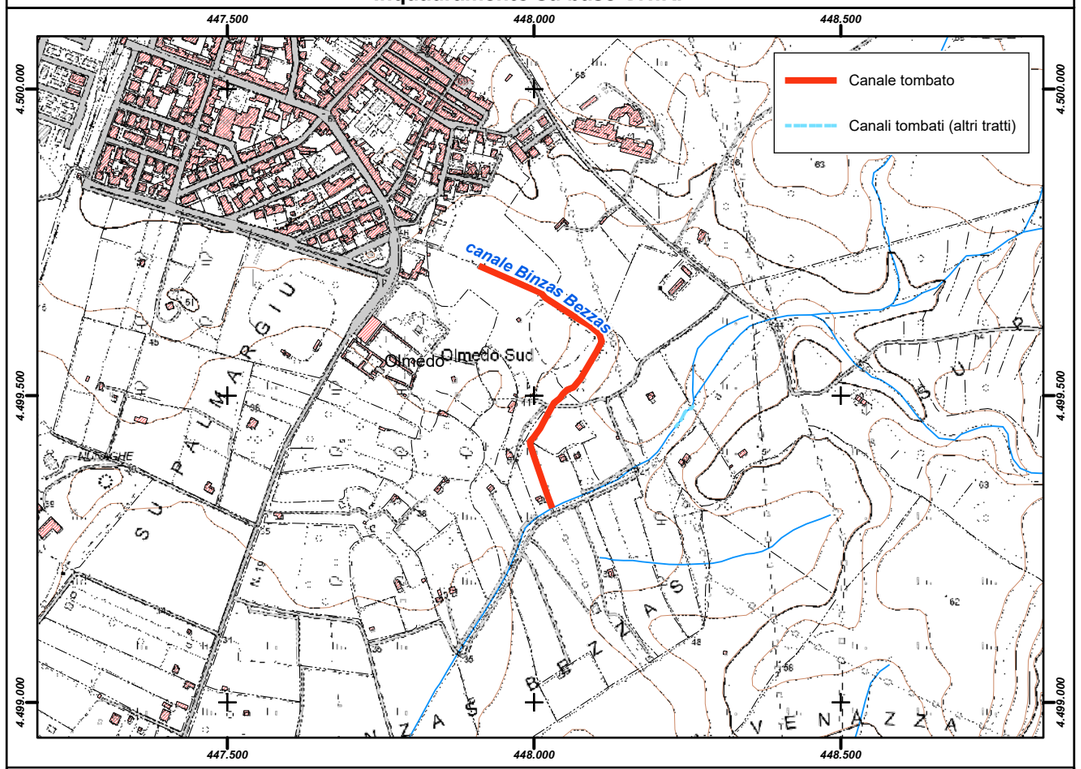

Inquadramento su base ortofoto

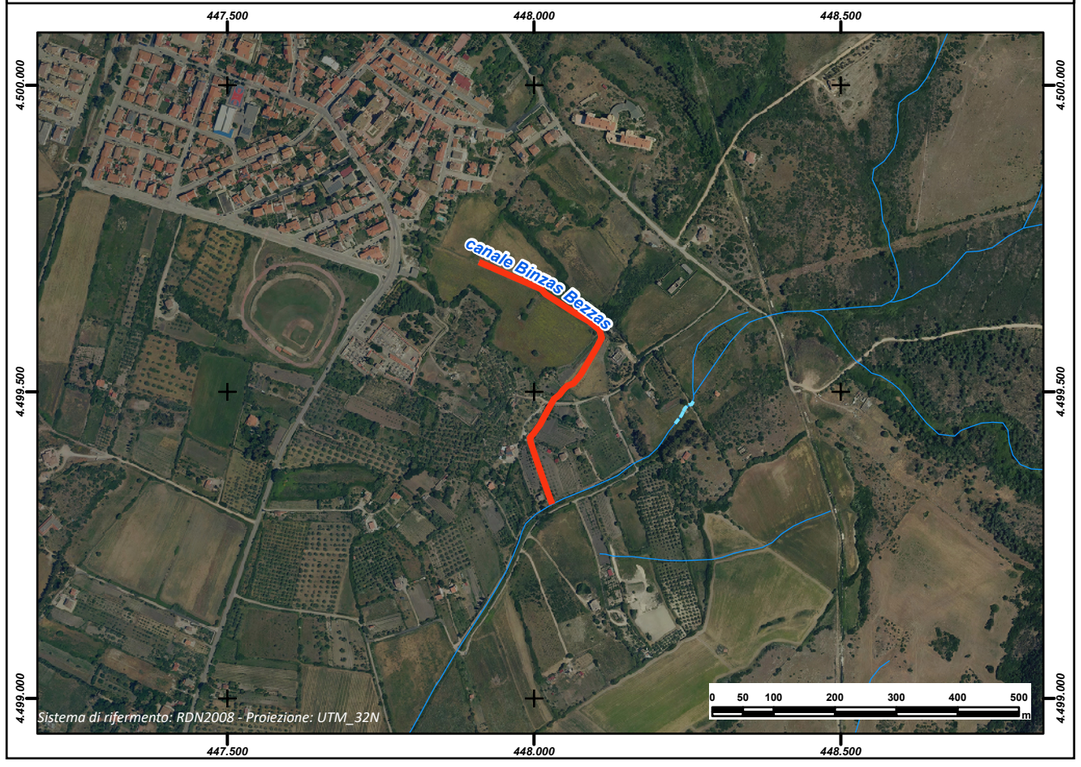

REGIONE AUTÒNOMA DE SARDIGNA
REGIONE AUTONOMA DELLA SARDEGNA

PRESIDÈNTZIA
PRESIDENZA
AUTORITA' DI BACINO REGIONALE DELLA SARDEGNA

Comune	***Olmedo***
Provincia	SS
ID ADIS	SS_G046_002

Dati Generali

Denominazione	**Rio Medadu**
Asta fluviale di riferimento	Rio Medadu
Anno di realizzazione	n.d.

Dati principali della struttura

Materiale di realizzazione	CLS armato		
Lunghezza (m)	48,87		
Area del bacino alla sezione di ingresso principale (Km^2)	n.d.		
Forma della sezione	Trapezia		
Area sez. d'ingresso principale (m^2)	9,00	**Area sezione di uscita (m^2)**	9,00
Portata di progetto (m^3/s)	n.d.	**Eventuale presenza di griglie o caditoie lungo il canale**	No

Manutenzione

Stato di manutenzione attuale del canale	Medio	**Anno in cui è stata effettuata l'ultima pulizia/manutenzione del canale**	mai

Note e osservazioni

Il tratto ricade in proprietà privata. La sezione trapezia del canale ha le dimensioni: Base Magg= 7,00m; Base minore= 2,00m; H= 2,00m

Inquadramento su base comunale



Inquadramento su base regionale



Inquadramento cartografico di dettaglio

Inquadramento su base C.T.R.

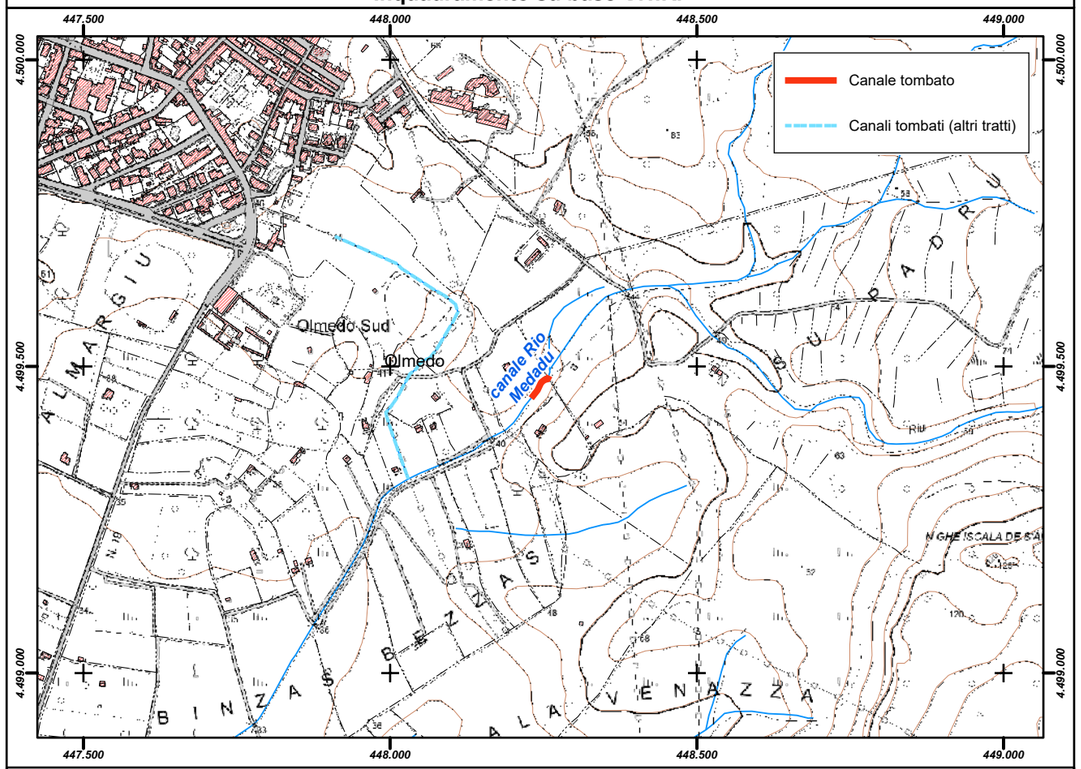

Inquadramento su base ortofoto

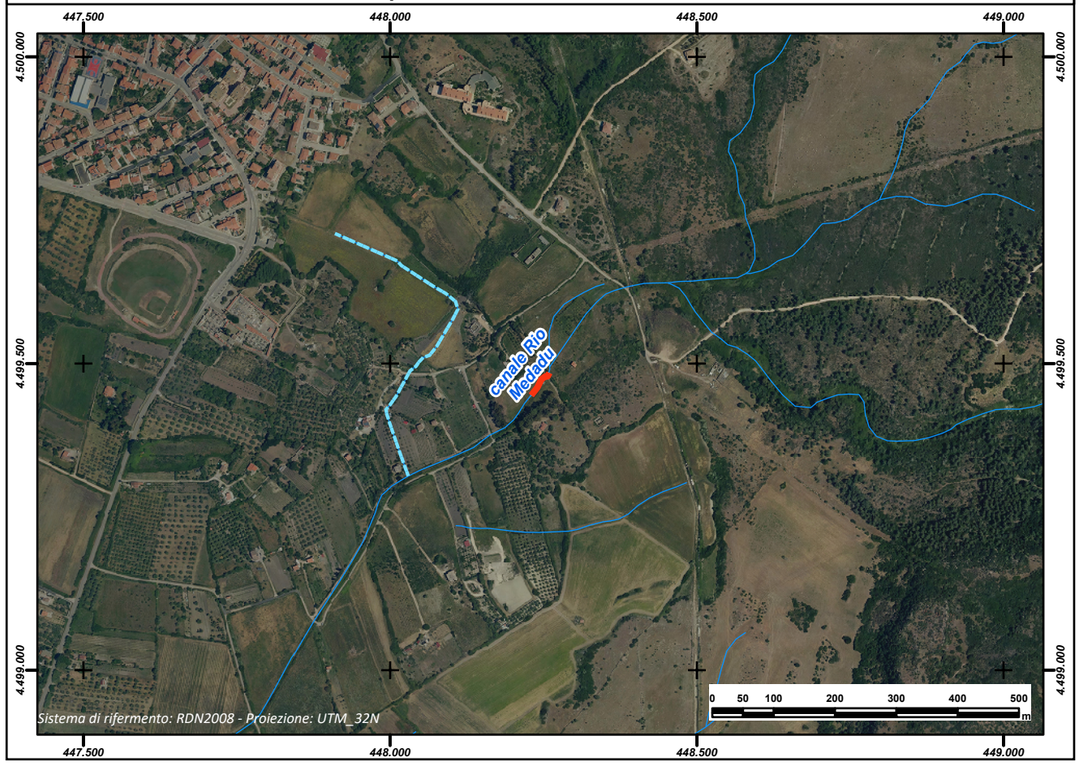

REGIONE AUTÒNOMA DE SARDIGNA
REGIONE AUTONOMA DELLA SARDEGNA

PRESIDÈNTZIA
PRESIDENZA
AUTORITA' DI BACINO REGIONALE DELLA SARDEGNA

Comune	***Olzai***
Provincia	NU
ID ADIS	NU_G058_001

Dati Generali

Denominazione	
Asta fluviale di riferimento	
Anno di realizzazione	

Dati principali della struttura

Materiale di realizzazione			
Lunghezza (m)	46,62		
Area del bacino alla sezione di ingresso principale (Km^2)			
Forma della sezione			
Area sez. d'ingresso principale (m^2)		**Area sezione di uscita (m^2)**	
Portata di progetto (m^3/s)		**Eventuale presenza di griglie o caditoie lungo il canale**	

Manutenzione

Stato di manutenzione attuale del canale		**Anno in cui è stata effettuata l'ultima pulizia/manutenzione del canale**	

Note e osservazioni

Inquadramento su base comunale	**Inquadramento su base regionale**
	

Inquadramento cartografico di dettaglio

Inquadramento su base C.T.R.

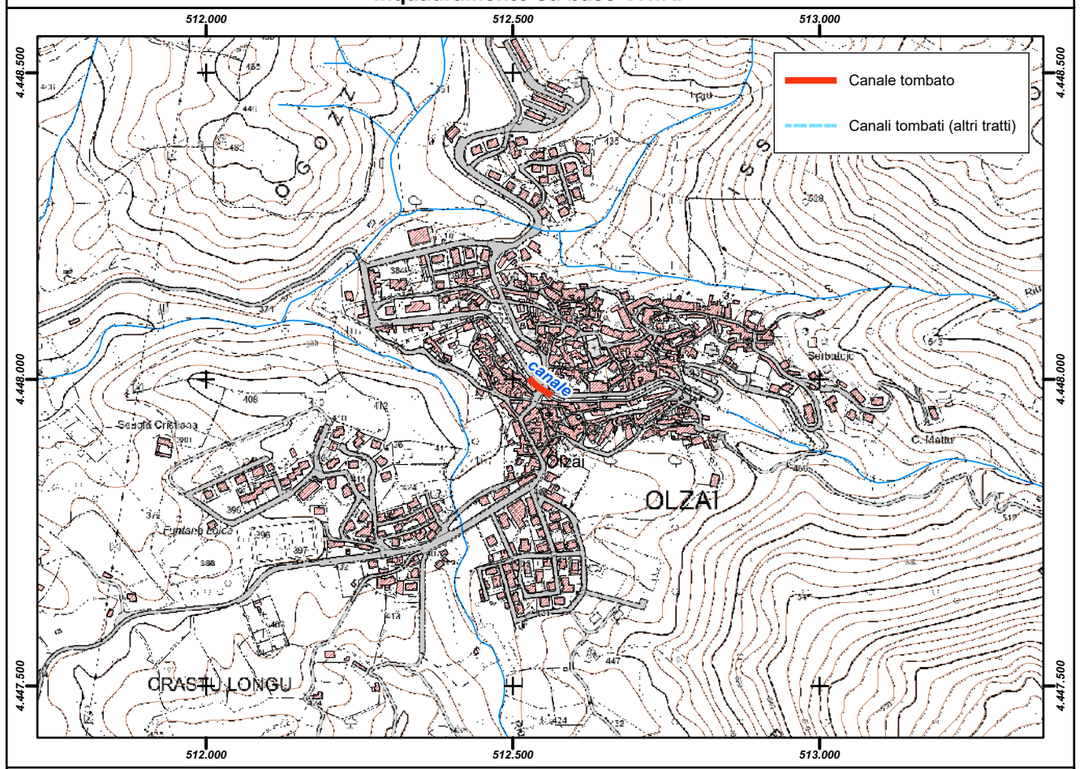

Inquadramento su base ortofoto

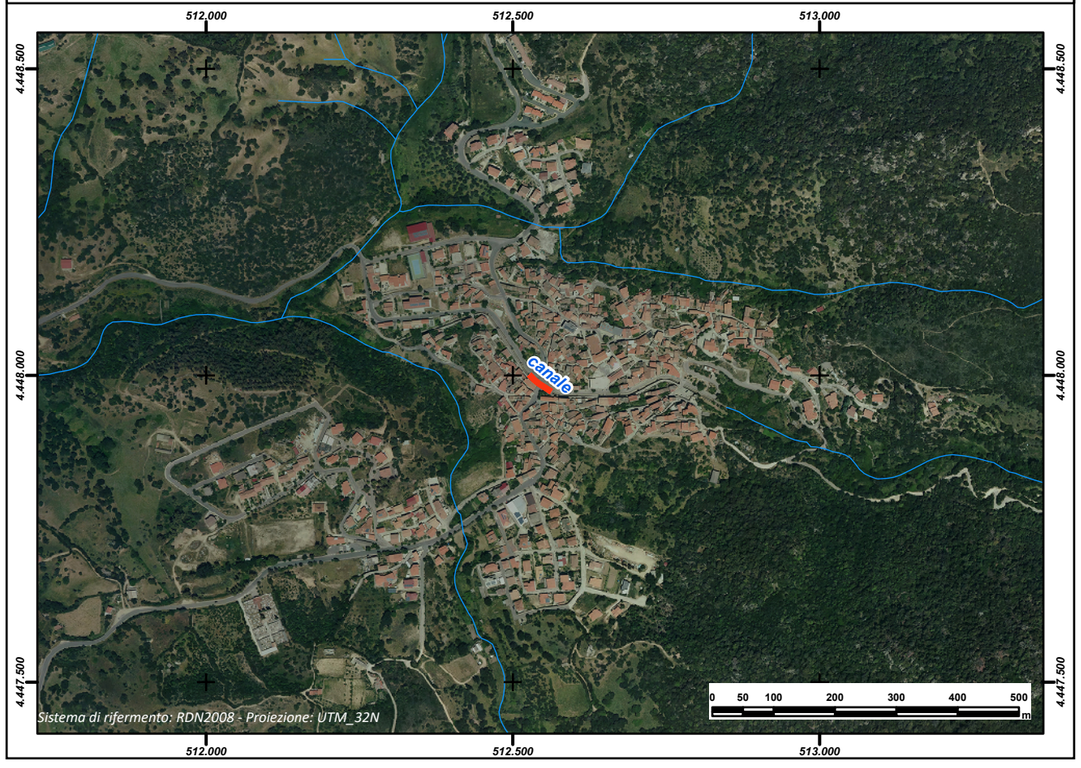

REGIONE AUTÒNOMA DE SARDIGNA
REGIONE AUTONOMA DELLA SARDEGNA

PRESIDÈNTZIA
PRESIDENZA
AUTORITA' DI BACINO REGIONALE DELLA SARDEGNA

Comune	***Orani***
Provincia	NU
ID ADIS	NU_ G084_ 001

Dati Generali

Denominazione	**Sant'Andrea**		
Asta fluviale di riferimento	Rio S'Iscala		
Anno di realizzazione	1986-92		

Dati principali della struttura

Materiale di realizzazione	CLS armato		
Lunghezza (m)	755,04		
Area del bacino alla sezione di ingresso principale (Km^2)	2,07		
Forma della sezione	Rettangolare		
Area sez. d'ingresso principale (m^2)	8,05	**Area sezione di uscita (m^2)**	4,50
Portata di progetto (m^3/s)	54,35	**Eventuale presenza di griglie o caditoie lungo il canale**	Si

Manutenzione

Stato di manutenzione attuale del canale	Buono	**Anno in cui è stata effettuata l'ultima pulizia/manutenzione del canale**	2013

Note e osservazioni

Inquadramento su base comunale	**Inquadramento su base regionale**
	

Inquadramento cartografico di dettaglio

Inquadramento su base C.T.R.

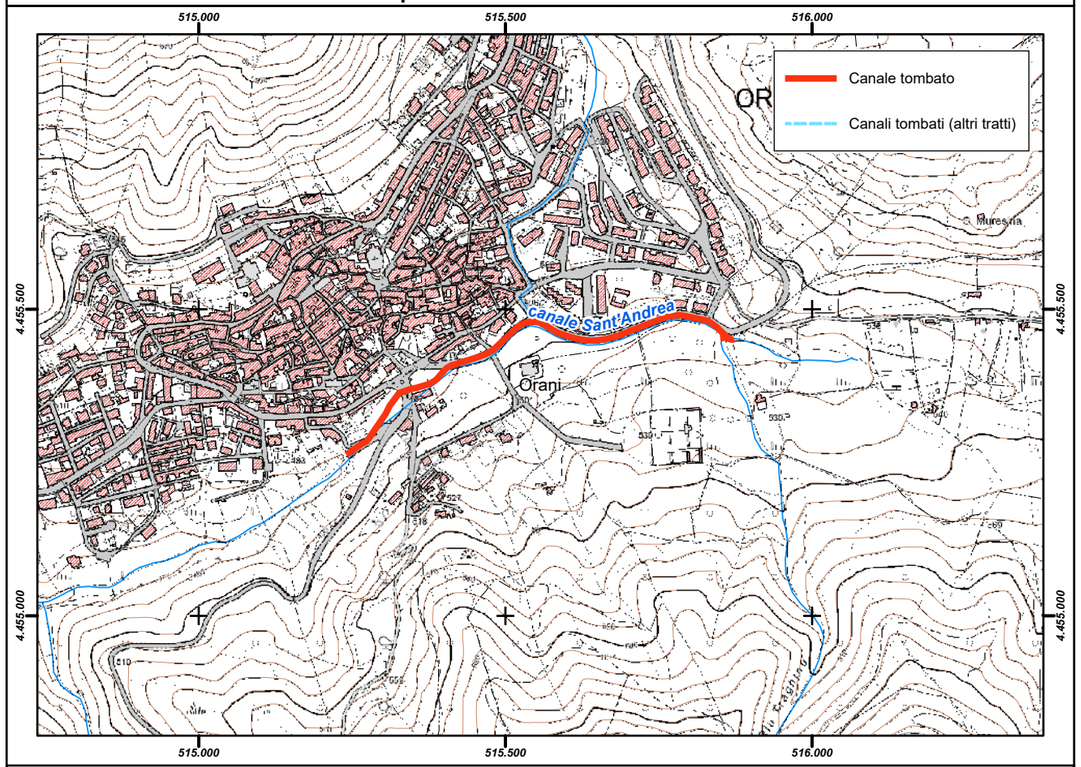

Inquadramento su base ortofoto

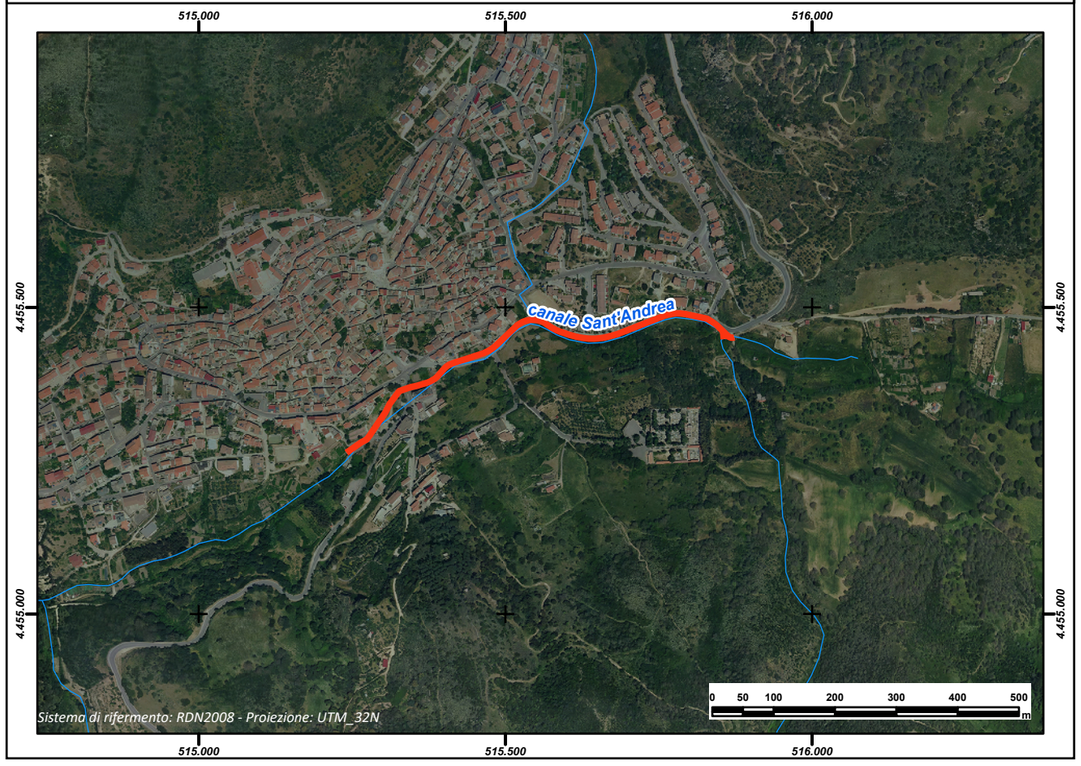

REGIONE AUTÒNOMA DE SARDIGNA
REGIONE AUTONOMA DELLA SARDEGNA

PRESIDÈNTZIA
PRESIDENZA
AUTORITA' DI BACINO REGIONALE DELLA SARDEGNA

Comune	***Orosei***
Provincia	NU
ID ADIS	NU_ G119_ 001

Dati Generali

Denominazione	**C.1 - Colatore n. 4**
Asta fluviale di riferimento	n.d.
Anno di realizzazione	1960-1980

Dati principali della struttura

Materiale di realizzazione	Pietrame e Calcestruzzo		
Lunghezza (m)	1.587,77		
Area del bacino alla sezione di ingresso principale (Km^2)	1,25		
Forma della sezione	Trapezia		
Area sez. d'ingresso principale (m^2)	3,60	**Area sezione di uscita (m^2)**	2,16
Portata di progetto (m^3/s)	n.d.	**Eventuale presenza di griglie o caditoie lungo il canale**	Si

Manutenzione

Stato di manutenzione attuale del canale	Scarso	**Anno in cui è stata effettuata l'ultima pulizia/manutenzione del canale**	n.d.

Note e osservazioni

Il canale coperto, denominato Canale Colatore n. 4, presenta restringimenti di sezione, in particolare negli incroci delle vie principali, (Via San Francesco, Via Petrarca - Via SS 125, SS 125, SS 125 - Via S'Ortale). Il canale, realizzato negli anni 60, è stato coperto all'inizio degli anni 80 per renderlo carrabile. La pulizia/manutenzione è stata effettuata solo in alcuni tratti

Inquadramento su base comunale



Inquadramento su base regionale



Inquadramento cartografico di dettaglio

Inquadramento su base C.T.R.

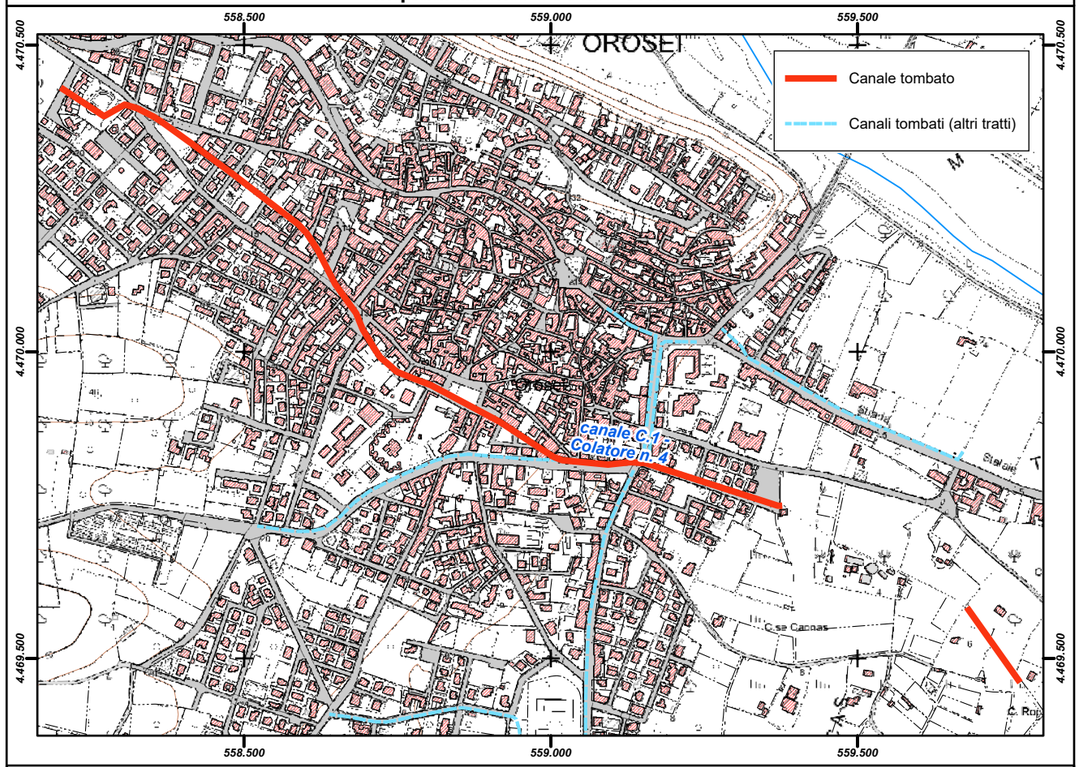

Inquadramento su base ortofoto



REGIONE AUTÒNOMA DE SARDIGNA
REGIONE AUTONOMA DELLA SARDEGNA

PRESIDÈNTZIA
PRESIDENZA
AUTORITA' DI BACINO REGIONALE DELLA SARDEGNA

Comune	***Orosei***
Provincia	NU
ID ADIS	NU_ G119_ 003

Dati Generali

Denominazione	**Coperto C.3.**		
Asta fluviale di riferimento	n.d.		
Anno di realizzazione	1960-1980		

Dati principali della struttura

Materiale di realizzazione	Pietrame e Calcestruzzo		
Lunghezza (m)	462,37		
Area del bacino alla sezione di ingresso principale (Km^2)	1,25		
Forma della sezione	Rettangolare		
Area sez. d'ingresso principale (m^2)	1,00	**Area sezione di uscita (m^2)**	1,00
Portata di progetto (m^3/s)	n.d.	**Eventuale presenza di griglie o caditoie lungo il canale**	Si

Manutenzione

Stato di manutenzione attuale del canale	Scarso	**Anno in cui è stata effettuata l'ultima pulizia/manutenzione del canale**	n.d.

Note e osservazioni

Inquadramento su base comunale	**Inquadramento su base regionale**
	

Inquadramento cartografico di dettaglio

Inquadramento su base C.T.R.

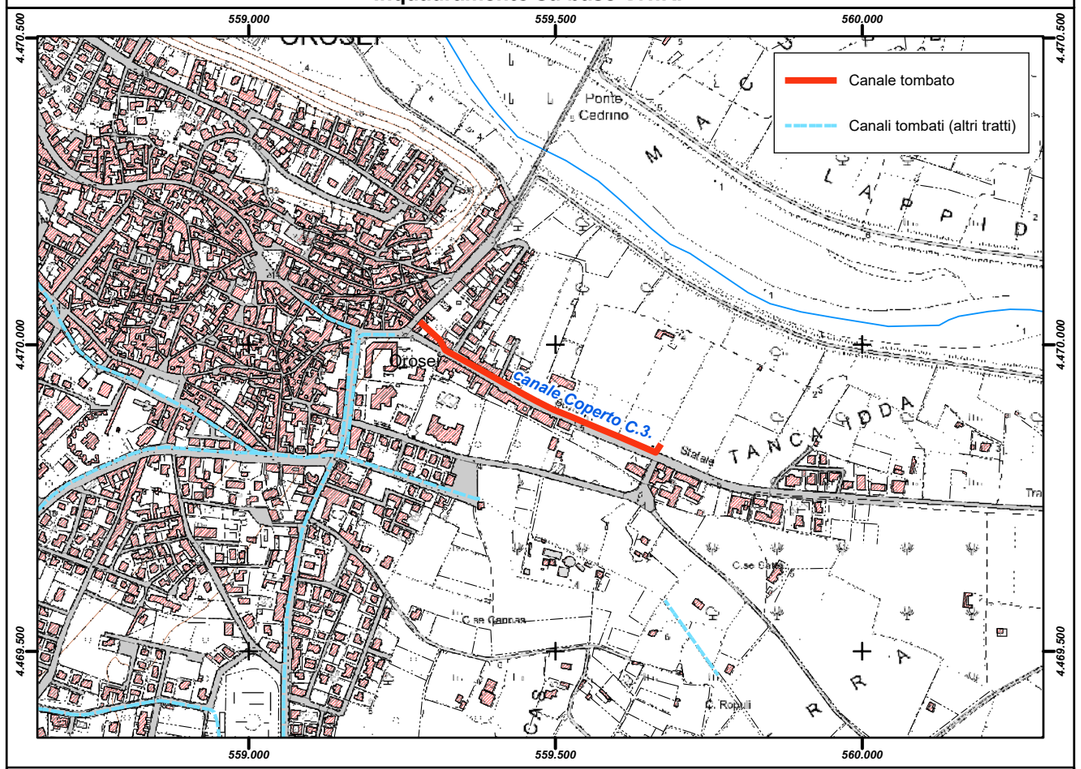

Inquadramento su base ortofoto

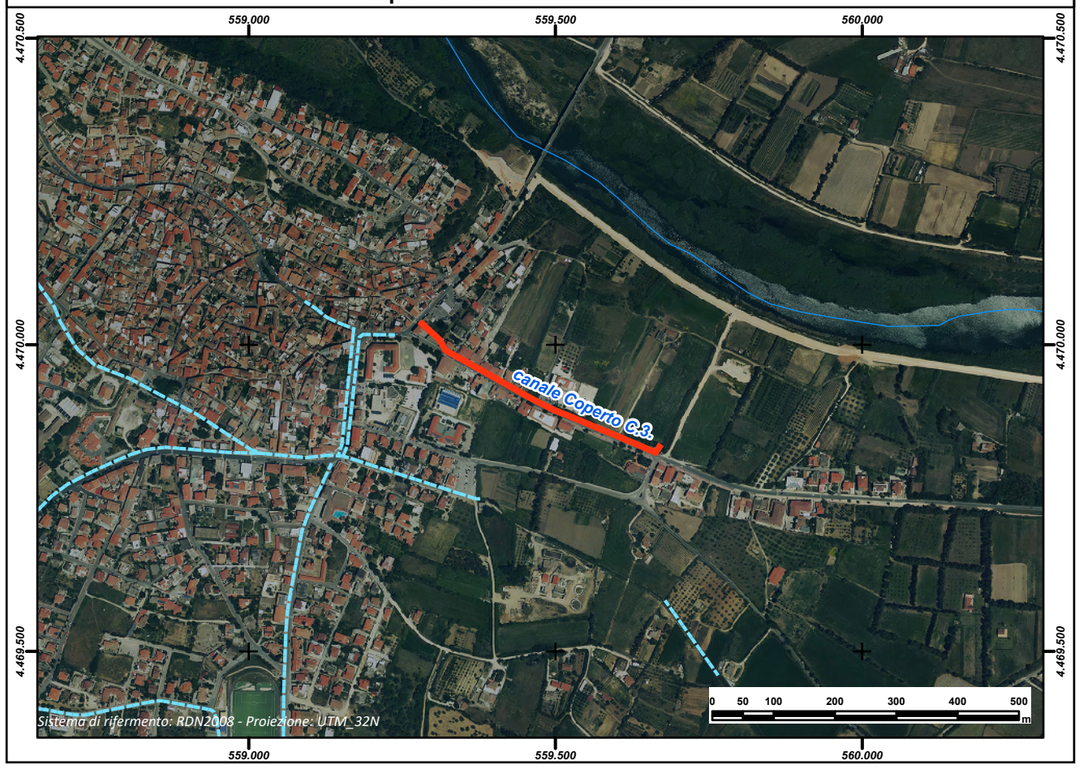

REGIONE AUTÒNOMA DE SARDIGNA
REGIONE AUTONOMA DELLA SARDEGNA

PRESIDÈNTZIA
PRESIDENZA
AUTORITA' DI BACINO REGIONALE DELLA SARDEGNA

Comune	***Orosei***
Provincia	NU
ID ADIS	NU_ G119_ 002

Dati Generali

Denominazione	**Coperto C.2.**
Asta fluviale di riferimento	n.d.
Anno di realizzazione	1960-1980

Dati principali della struttura

Materiale di realizzazione	Pietrame e Calcestruzzo		
Lunghezza (m)	532,89		
Area del bacino alla sezione di ingresso principale (Km^2)	1,25		
Forma della sezione	Rettangolare		
Area sez. d'ingresso principale (m^2)	1,00	**Area sezione di uscita (m^2)**	1,00
Portata di progetto (m^3/s)	n.d.	**Eventuale presenza di griglie o caditoie lungo il canale**	Si

Manutenzione

Stato di manutenzione attuale del canale	Scarso	**Anno in cui è stata effettuata l'ultima pulizia/manutenzione del canale**	2004

Note e osservazioni

La pulizia/manutenzione del 2004 è stata effettuata solo per alcuni tratti.

Inquadramento su base comunale



Inquadramento su base regionale



Inquadramento cartografico di dettaglio

Inquadramento su base C.T.R.

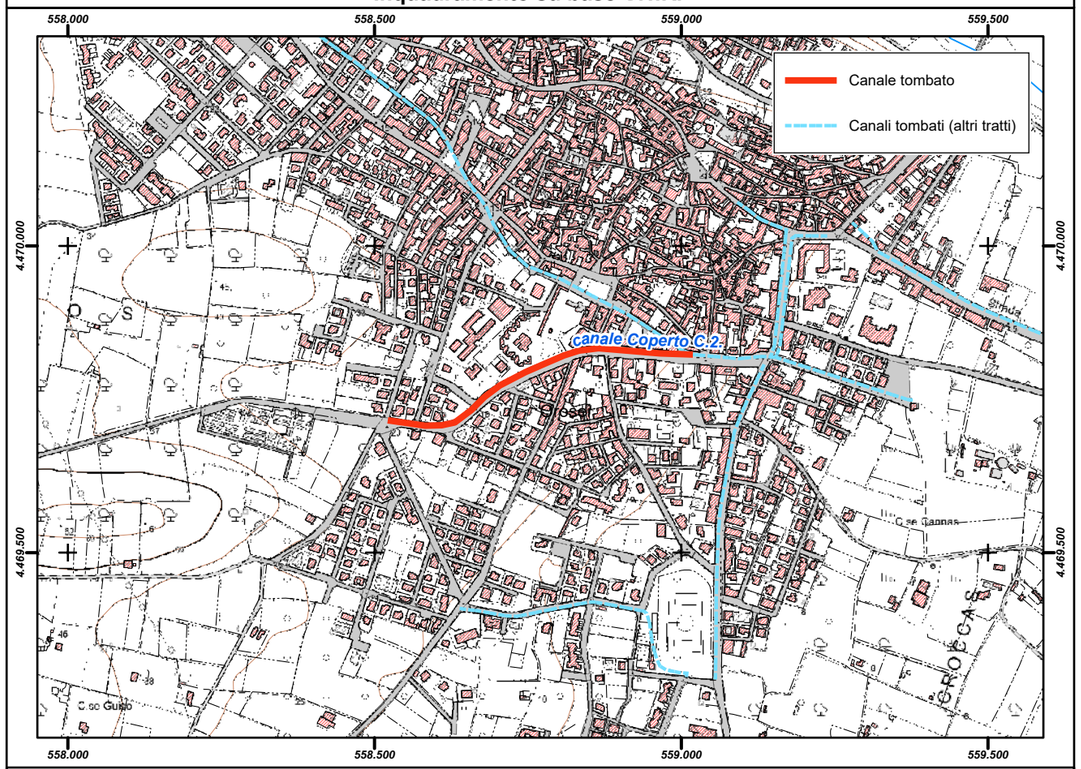

Inquadramento su base ortofoto



REGIONE AUTÒNOMA DE SARDIGNA
REGIONE AUTONOMA DELLA SARDEGNA

PRESIDÈNTZIA
PRESIDENZA
AUTORITA' DI BACINO REGIONALE DELLA SARDEGNA

Comune	***Orosei***
Provincia	NU
ID ADIS	NU_ G119_ 004

Dati Generali

Denominazione	**T1**
Asta fluviale di riferimento	n.d.
Anno di realizzazione	n.d.

Dati principali della struttura

Materiale di realizzazione	Calcestruzzo		
Lunghezza (m)	105,45		
Area del bacino alla sezione di ingresso principale (Km^2)	1,25		
Forma della sezione	Circolare		
Area sez. d'ingresso principale (m^2)	0,80	**Area sezione di uscita (m^2)**	0,80
Portata di progetto (m^3/s)	n.d.	**Eventuale presenza di griglie o caditoie lungo il canale**	Si

Manutenzione

Stato di manutenzione attuale del canale	Scarso	**Anno in cui è stata effettuata l'ultima pulizia/manutenzione del canale**	n.d.

Note e osservazioni

Inquadramento su base comunale	**Inquadramento su base regionale**
	

Inquadramento cartografico di dettaglio

Inquadramento su base C.T.R.

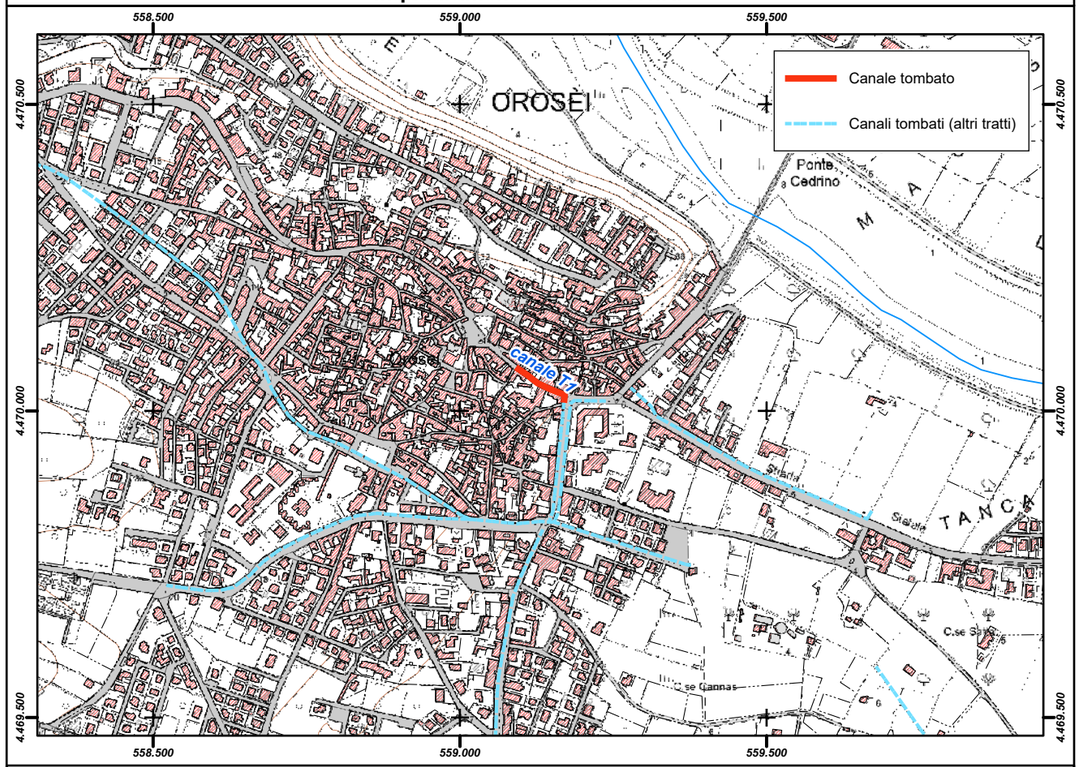

Inquadramento su base ortofoto



REGIONE AUTÒNOMA DE SARDIGNA
REGIONE AUTONOMA DELLA SARDEGNA

PRESIDÈNTZIA
PRESIDENZA
AUTORITA' DI BACINO REGIONALE DELLA SARDEGNA

Comune	***Orosei***
Provincia	NU
ID ADIS	NU_ G119_ 005_A

Dati Generali

Denominazione	**T2 (Via S. Veronica Destro)**
Asta fluviale di riferimento	n.d.
Anno di realizzazione	n.d.

Dati principali della struttura

Materiale di realizzazione	Calcestruzzo		
Lunghezza (m)	196,26		
Area del bacino alla sezione di ingresso principale (Km^2)	1,25		
Forma della sezione	Quadra		
Area sez. d'ingresso principale (m^2)	0,64	**Area sezione di uscita (m^2)**	0,64
Portata di progetto (m^3/s)	n.d.	**Eventuale presenza di griglie o caditoie lungo il canale**	Si

Manutenzione

Stato di manutenzione attuale del canale	Scarso	**Anno in cui è stata effettuata l'ultima pulizia/manutenzione del canale**	n.d.

Note e osservazioni

Inquadramento su base comunale	**Inquadramento su base regionale**
	

Inquadramento cartografico di dettaglio

Inquadramento su base C.T.R.

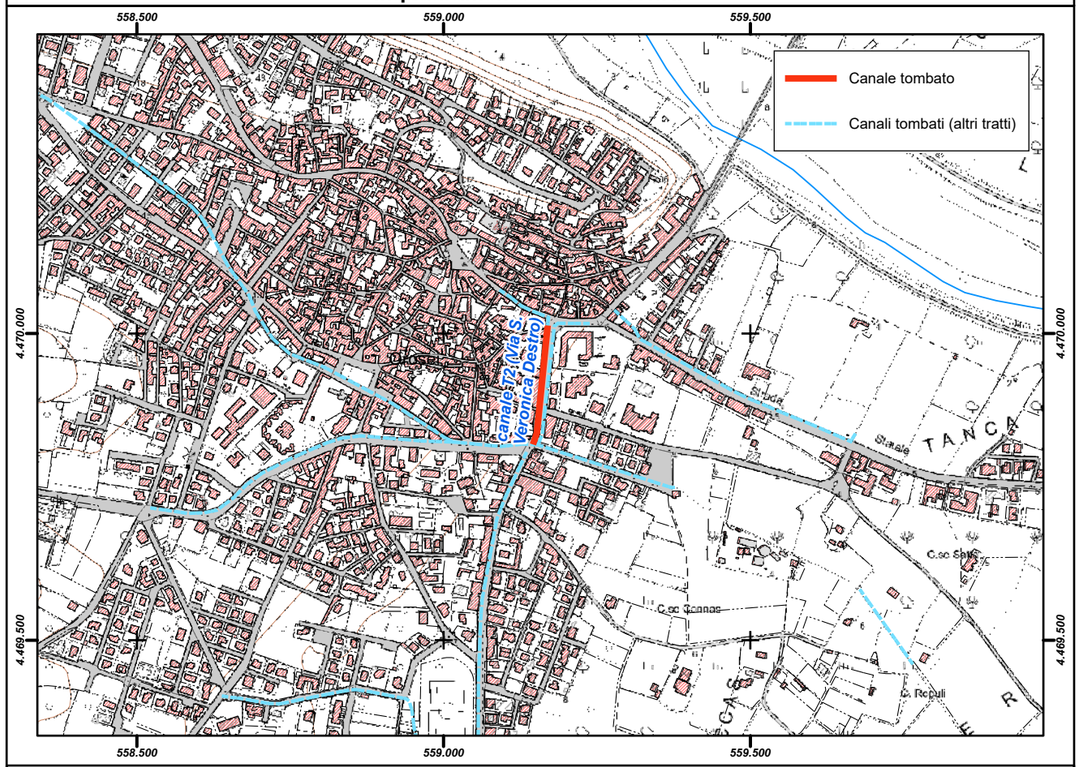

Inquadramento su base ortofoto

