REGIONE AUTÒNOMA DE SARDIGNA
REGIONE AUTONOMA DELLA SARDEGNA

PRESIDÈNTZIA
PRESIDENZA
AUTORITA' DI BACINO REGIONALE DELLA SARDEGNA

Piano di gestione del rischio di alluvioni

terzo ciclo di pianificazione

Repertorio dei canali tombati

Vol. 3/4: da Orosei a Seui

PGRA – Aggiornamento intermedio ai sensi dell'art. 42, commi 2 e 3 delle N.A. PAI/PGRA

Allegato alla Deliberazione del Comitato Istituzionale n. 17 del 16/12/2025

1 Premessa

Con Deliberazione n. 4 del 29 Luglio 2014 il Comitato Istituzionale dell'Autorità di Bacino regionale ha dato mandato alla Direzione Generale dell'Agenzia del Distretto Idrografico della Sardegna di attivare gli adempimenti tecnico-amministrativi atti alla raccolta preliminare di dati e informazioni circa la presenza e ubicazione di tratti di tombatura di corridoi fluviali, da acquisire direttamente dai singoli Comuni per tramite di apposita richiesta.

Il censimento ha la finalità di individuare le potenziali criticità idrauliche risultanti dalla presenza dei canali tombati, con particolare riguardo alle aree sensibili rappresentate dai centri urbanizzati, e conseguentemente di porre in essere le opportune azioni volte alla prevenzione e riduzione del rischio idraulico.

Nel presente Repertorio, ogni canale tombato è illustrato in una scheda monografica che riporta le principali caratteristiche idrauliche e costruttive, lo stato di manutenzione e la localizzazione su ortofoto e su Carta Tecnica Regionale.

Con il presente aggiornamento del Repertorio, (aggiornamento intermedio ai sensi dell'art. 42, commi 2 e 3 delle N.A. del PAI/PGRA), effettuato nell'ambito del terzo ciclo di pianificazione del PGRA, sono stati introdotti i canali tombati dei Comuni di Aggius, Baunei, Benetutti, Fluminimaggiore, Giba, Iglesias, Mamoiada, Nule, Olzai, Perdaxius, Quartucciu, Senis, Sestu, Uta e Villanova Monteleone. I dati sono stati desunti sia dalle schede di censimento di cui agli adempimenti relativi alla suddetta D.C.I. n. 4 del 29 luglio 2014, sia dalle schede di caratterizzazione di cui alle "Direttive per lo svolgimento delle verifiche di sicurezza dei canali tombati esistenti" approvate con D.C.I. n. 2 del 17 ottobre 2017.

2 Indice dei volumi

Il Repertorio si articola in quattro volumi, suddivisi come di seguito indicato:

- Rp01.01: pagg. 1-120. Comuni da Abbasanta a Gonnoscodina;
- Rp01.02: pagg. 121-240. Comuni da Gonnoscodina a Orosei;
- Rp01.03: pagg. 241-360. Comuni da Orosei a Seui;
- Rp01.04: pagg. 361-479. Comuni da Seui a Villaverde.

3 Elenco dei Comuni che hanno comunicato la presenza di canali tombati nel territorio (aggiornamento Dicembre 2025)

1	Abbasanta	35	Fluminimaggiore	69	Narbolia	103	San Nicolò Gerrei	137	Solarussa
2	Aggius	36	Fonni	70	Narcao	104	San Sperate	138	Sorso
3	Ales	37	Furtei	71	Norbello	105	San Vito	139	Stintino
4	Alghero	38	Galtellì	72	Nughedu S. Nicolò	106	Sanluri	140	Suelli
5	Arbus	39	Genuri	73	Nule	107	Sant'Anna Arresi	141	Talana
6	Arzachena	40	Gesico	74	Nuoro	108	Sant'Antioco	142	Terralba
7	Arzana	41	Gesturi	75	Nurachi	109	Santa Maria Coghinas	143	Tertenia
8	Assemini	42	Ghilarza	76	Nuraminis	110	Santa Teresa Gallura	144	Tiana
9	Austis	43	Giba	77	Nuxis	111	Santu Lussurgiu	145	Torpè
10	Baressa	44	Golfo Aranci	78	Ollastra	112	Sardara	146	Tortolì
11	Barisardo	45	Goni	79	Ollolai	113	Sarroch	147	Triei
12	Barrali	46	Gonnoscodina	80	Olmedo	114	Sarule	148	Tula
13	Bauladu	47	Gonnosfanadiga	81	Olzai	115	Sassari	149	Ula' Tirso
14	Baunei	48	Guamaggiore	82	Orani	116	Scano di Montiferro	150	Ulassai
15	Benetutti	49	Guasila	83	Orosei	117	Sedini	151	Uras
16	Bessude	50	Iglesias	84	Orroli	118	Segariu	152	Urzulei
17	Bitti	51	Ilbono	85	Ortacesus	119	Selargius	153	Usellus
18	Borore	52	Illorai	86	Oschiri	120	Semestene	154	Ussassai
19	Bosa	53	Ittiri	87	Osilo	121	Senis	155	Uta
20	Bottidda	54	Jerzu	88	Ossi	122	Sennori	156	Vallermosa
21	Budduso'	55	Laerru	89	Ovodda	123	Senorbì	157	Viddalba
22	Bultei	56	Lanusei	90	Padru	124	Serramanna	158	Villa San Pietro
23	Burgos	57	Loceri	91	Palau	125	Serrenti	159	Villacidro
24	Busachi	58	Loculi	92	Pauli Arbarei	126	Sestu	160	Villagrande Strisaili
25	Calangianus	59	Loiri Porto San Paolo	93	Paulilatino	127	Settimo San Pietro	161	Villamar
26	Capoterra	60	Lula	94	Perdaxius	128	Setzu	162	Villanova Monteleone
27	Carbonia	61	Macomer	95	Pimentel	129	Seui	163	Villanova Tulo
28	Cargeghe	62	Mamoiada	96	Piscinas	130	Siamanna	164	Villanovaforru
29	Castelsardo	63	Maracalagonis	97	Pozzomaggiore	131	Siapiccia	165	Villanovafranca
30	Cuglieri	64	Marrubiu	98	Quartu Sant'Elena	132	Siddi	166	Villaperuccio
31	Dolianova	65	Monastir	99	Quartucciu	133	Silanus	167	Villaputzu
32	Donori	66	Monserrato	100	S.Vero Milis	134	Siligo	168	Villasor
33	Dorgali	67	Monti	101	Samassi	135	Sindia	169	Villaurbana
34	Esporlatu	68	Muravera	102	Samatzai	136	Sinnai	170	Villaverde

4 Elenco dei Comuni che hanno comunicato l'assenza di canali tombati nel territorio

1 Albagiara
2 Atzara
3 Ballao
4 Banari
5 Baradili
6 Bonarcado
7 Bortigiadas
8 Chiaramonti
9 Domusnovas
10 Dualchi
11 Flussìo
12 Laconi
13 Lodine
14 Luras
15 Masullas
16 Modolo
17 Mogoro
18 Morgongiori
19 Orotelli
20 Osidda
21 Osini
22 Ozieri
23 Padria
24 Pau
25 Pompu
26 Porto Torres
27 San basilio
28 San Nicolò d'Arcidano
29 Sant'Antonio di Gallura
30 Sedilo
31 Sennariolo
32 Serri
33 Siliqua
34 Siris
35 Siurgus Donigala
36 Soddì
37 Sorradile
38 Tergu
39 Tinnura
40 Tissi
41 Tratalias
42 Turri
43 Usini
44 Ussana
45 Villamassargia
46 Villaspeciosa

REGIONE AUTÒNOMA DE SARDIGNA
REGIONE AUTONOMA DELLA SARDEGNA

PRESIDÈNTZIA
PRESIDENZA
AUTORITA' DI BACINO REGIONALE DELLA SARDEGNA

Comune	***Orosei***
Provincia	NU
ID ADIS	NU_ G119_ 005_B

Dati Generali

Denominazione	**T2 (Via S. Veronica Sinistro)**
Asta fluviale di riferimento	n.d.
Anno di realizzazione	n.d.

Dati principali della struttura

Materiale di realizzazione	Calcestruzzo		
Lunghezza (m)	255,39		
Area del bacino alla sezione di ingresso principale (Km^2)	1,25		
Forma della sezione	Quadra		
Area sez. d'ingresso principale (m^2)	0,64	**Area sezione di uscita (m^2)**	0,64
Portata di progetto (m^3/s)	n.d.	**Eventuale presenza di griglie o caditoie lungo il canale**	Si

Manutenzione

Stato di manutenzione attuale del canale	Scarso	**Anno in cui è stata effettuata l'ultima pulizia/manutenzione del canale**	n.d.

Note e osservazioni

Inquadramento su base comunale	**Inquadramento su base regionale**
	

Inquadramento cartografico di dettaglio

Inquadramento su base C.T.R.

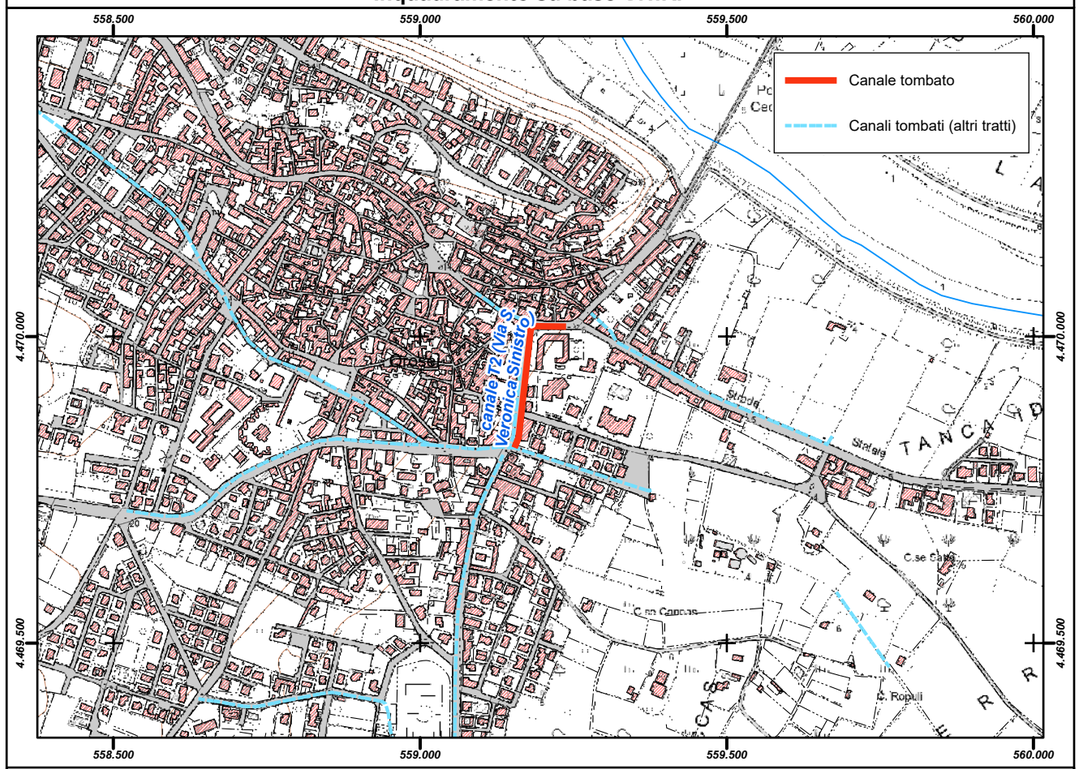

Inquadramento su base ortofoto

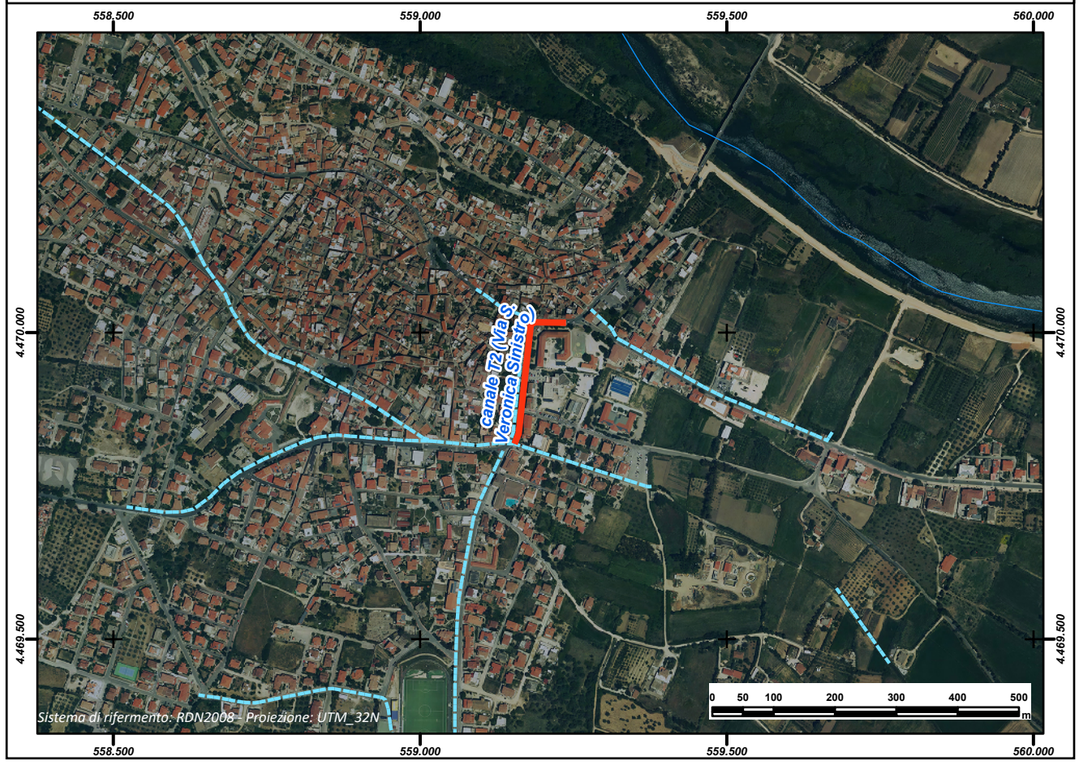

REGIONE AUTÒNOMA DE SARDIGNA
REGIONE AUTONOMA DELLA SARDEGNA

PRESIDÈNTZIA
PRESIDENZA
AUTORITA' DI BACINO REGIONALE DELLA SARDEGNA

Comune	***Orosei***
Provincia	NU
ID ADIS	NU_ G119_ 006

Dati Generali

Denominazione	**T3 (Via Deledda)**
Asta fluviale di riferimento	n.d.
Anno di realizzazione	n.d.

Dati principali della struttura

Materiale di realizzazione	Calcestruzzo		
Lunghezza (m)	526,77		
Area del bacino alla sezione di ingresso principale (Km^2)	1,25		
Forma della sezione	Rettangolare		
Area sez. d'ingresso principale (m^2)	1,04	**Area sezione di uscita (m^2)**	1,04
Portata di progetto (m^3/s)	n.d.	**Eventuale presenza di griglie o caditoie lungo il canale**	Si

Manutenzione

Stato di manutenzione attuale del canale	Scarso	**Anno in cui è stata effettuata l'ultima pulizia/manutenzione del canale**	n.d.

Note e osservazioni

Confluisce sul Canale C1

Inquadramento su base comunale



Inquadramento su base regionale



Inquadramento cartografico di dettaglio

Inquadramento su base C.T.R.

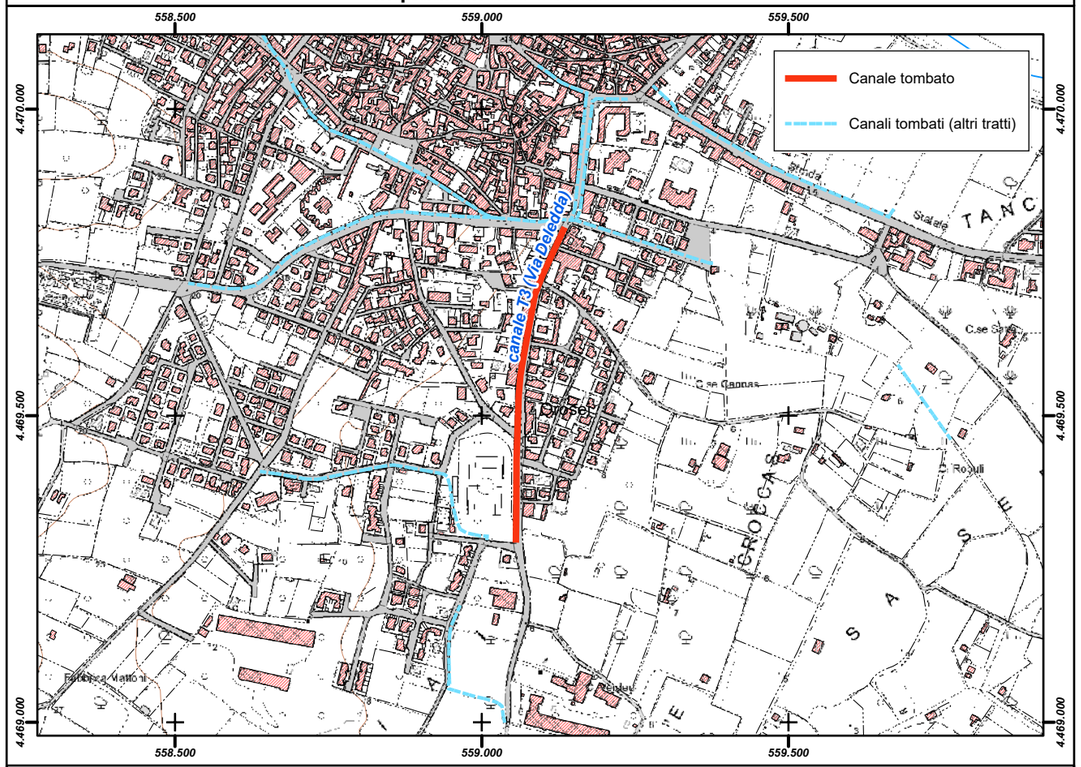

Inquadramento su base ortofoto

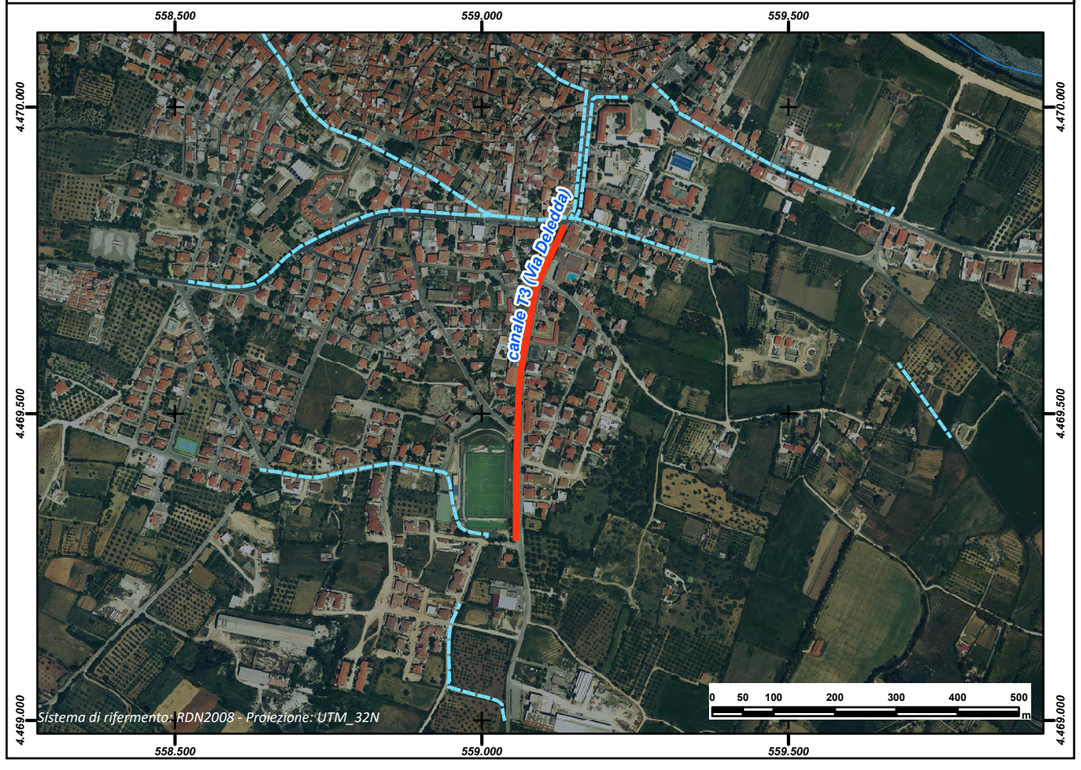

REGIONE AUTÒNOMA DE SARDIGNA
REGIONE AUTONOMA DELLA SARDEGNA

PRESIDÈNTZIA
PRESIDENZA
AUTORITA' DI BACINO REGIONALE DELLA SARDEGNA

Comune	***Orosei***
Provincia	NU
ID ADIS	NU_ G119_ 007

Dati Generali

Denominazione	**T5 (Via Europa)**
Asta fluviale di riferimento	n.d.
Anno di realizzazione	1990

Dati principali della struttura

Materiale di realizzazione	Calcestruzzo		
Lunghezza (m)	452,36		
Area del bacino alla sezione di ingresso principale (Km^2)	1,25		
Forma della sezione	Circolare		
Area sez. d'ingresso principale (m^2)	0,50	**Area sezione di uscita (m^2)**	0,50
Portata di progetto (m^3/s)	n.d.	**Eventuale presenza di griglie o caditoie lungo il canale**	Si

Manutenzione

Stato di manutenzione attuale del canale	Scarso	**Anno in cui è stata effettuata l'ultima pulizia/manutenzione del canale**	n.d.

Note e osservazioni

Il canale sbocca in un tratto a cieolo aperto per poi riprendere intubato nel doppio tubolare Canle T4

Inquadramento su base comunale



Inquadramento su base regionale



Inquadramento cartografico di dettaglio

Inquadramento su base C.T.R.

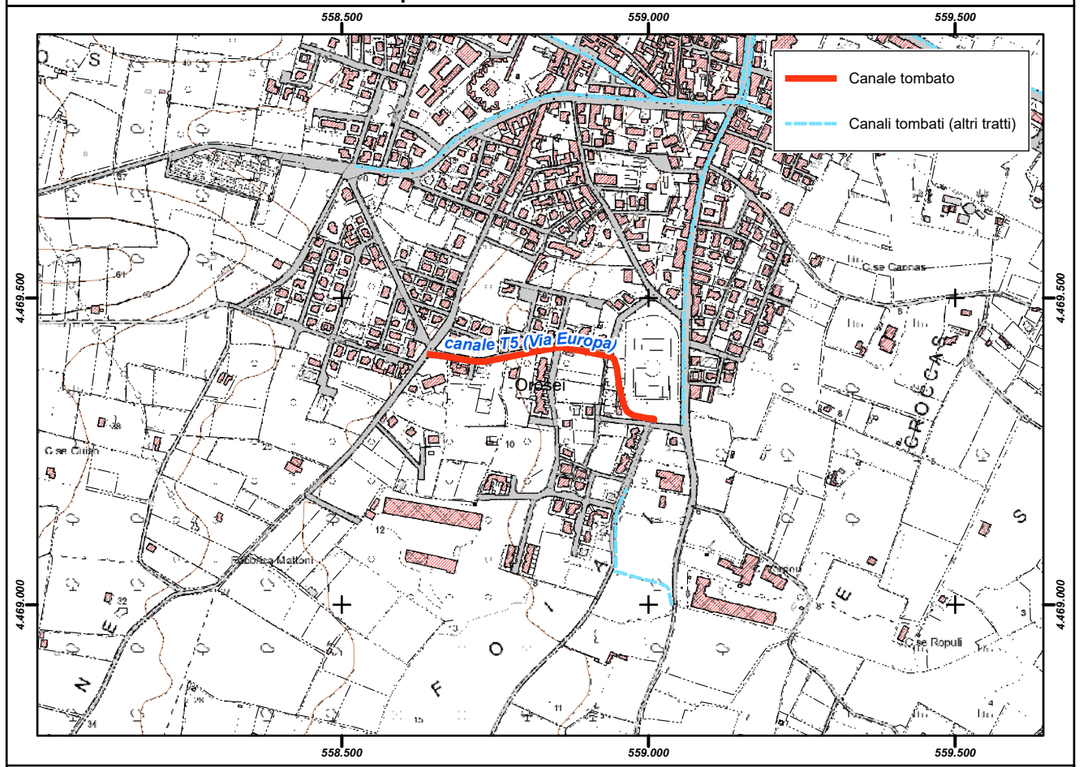

Inquadramento su base ortofoto



REGIONE AUTÒNOMA DE SARDIGNA
REGIONE AUTONOMA DELLA SARDEGNA

PRESIDÈNTZIA
PRESIDENZA
AUTORITA' DI BACINO REGIONALE DELLA SARDEGNA

Comune	***Orosei***
Provincia	NU
ID ADIS	NU_ G119_ 008

Dati Generali

Denominazione	**T4 (Loc. Foiai)**
Asta fluviale di riferimento	n.d.
Anno di realizzazione	n.d.

Dati principali della struttura

Materiale di realizzazione	Calcestruzzo		
Lunghezza (m)	259,95		
Area del bacino alla sezione di ingresso principale (Km^2)	1,25		
Forma della sezione	Circolare		
Area sez. d'ingresso principale (m^2)	1,00	**Area sezione di uscita (m^2)**	1,00
Portata di progetto (m^3/s)	n.d.	**Eventuale presenza di griglie o caditoie lungo il canale**	n.d.

Manutenzione

Stato di manutenzione attuale del canale	n.d.	**Anno in cui è stata effettuata l'ultima pulizia/manutenzione del canale**	n.d.

Note e osservazioni

Doppio Tubolare

Inquadramento su base comunale



Inquadramento su base regionale



Inquadramento cartografico di dettaglio

Inquadramento su base C.T.R.

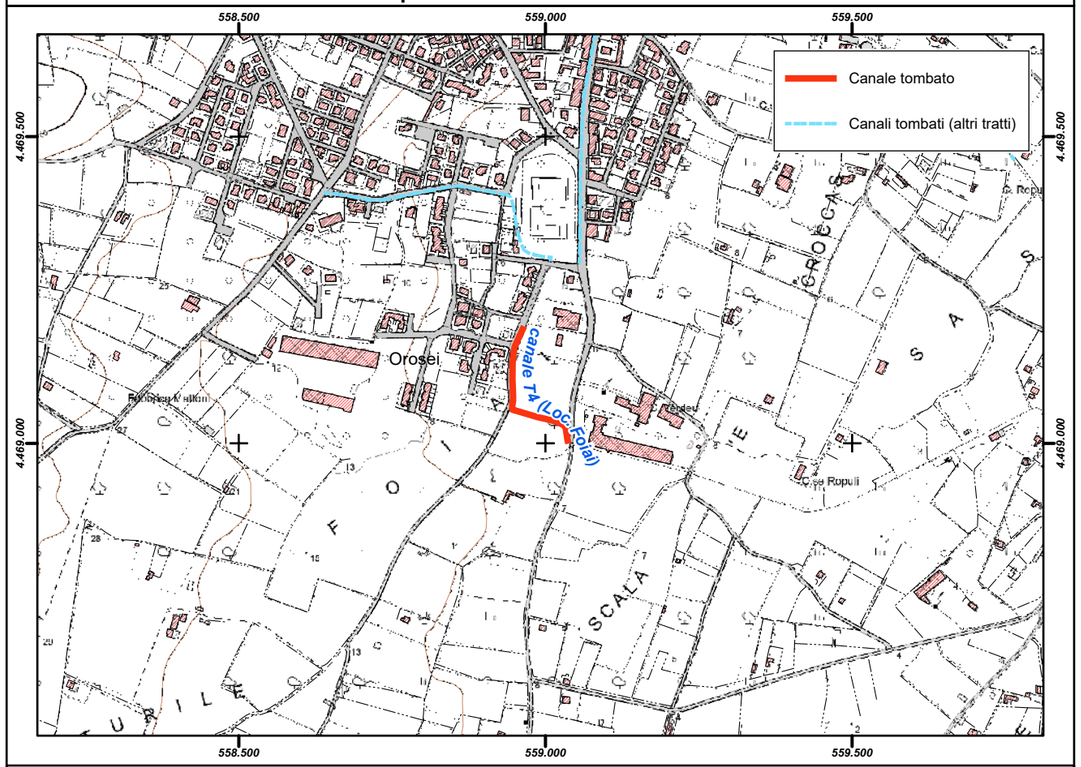
558.500
559.000
559.500
4.469.500
4.469.000
Canale tombato
Canali tombati (altri tratti)
Orosei
Canale T4 (Loc. Foiai)
Via Roma
Via Roma
Via Roma

REGIONE AUTÒNOMA DE SARDIGNA
REGIONE AUTONOMA DELLA SARDEGNA

PRESIDÈNTZIA
PRESIDENZA
AUTORITA' DI BACINO REGIONALE DELLA SARDEGNA

Comune	***Orroli***
Provincia	NU
ID ADIS	NU_G122_001

Dati Generali

Denominazione	**Canale n. 1**
Asta fluviale di riferimento	Riu Allocci (da IGM Riu Is Xeas)
Anno di realizzazione	1971

Dati principali della struttura

Materiale di realizzazione	CLS armato		
Lunghezza (m)	1.281,62		
Area del bacino alla sezione di ingresso principale (Km^2)	n.d.		
Forma della sezione	Rettangolare; Trapezia		
Area sez. d'ingresso principale (m^2)	3,40	**Area sezione di uscita (m^2)**	3,23
Portata di progetto (m^3/s)	n.d.	**Eventuale presenza di griglie o caditoie lungo il canale**	Si

Manutenzione

Stato di manutenzione attuale del canale	Medio	**Anno in cui è stata effettuata l'ultima pulizia/manutenzione del canale**	2020

Note e osservazioni

Il canale inizia con una sezione rettangolare per 504 m e prosegue con una sezione trapezia per 778 m (fino alla sezione d'uscita).

Inquadramento su base comunale



Inquadramento su base regionale



Inquadramento cartografico di dettaglio

Inquadramento su base C.T.R.

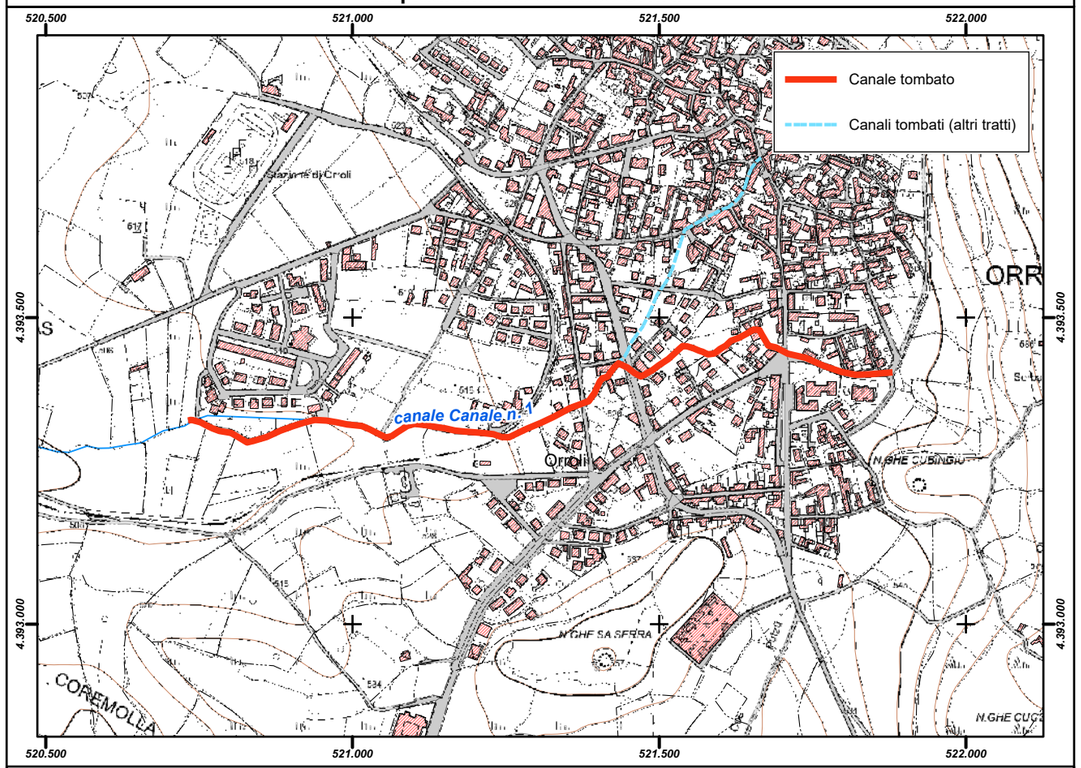

Inquadramento su base ortofoto

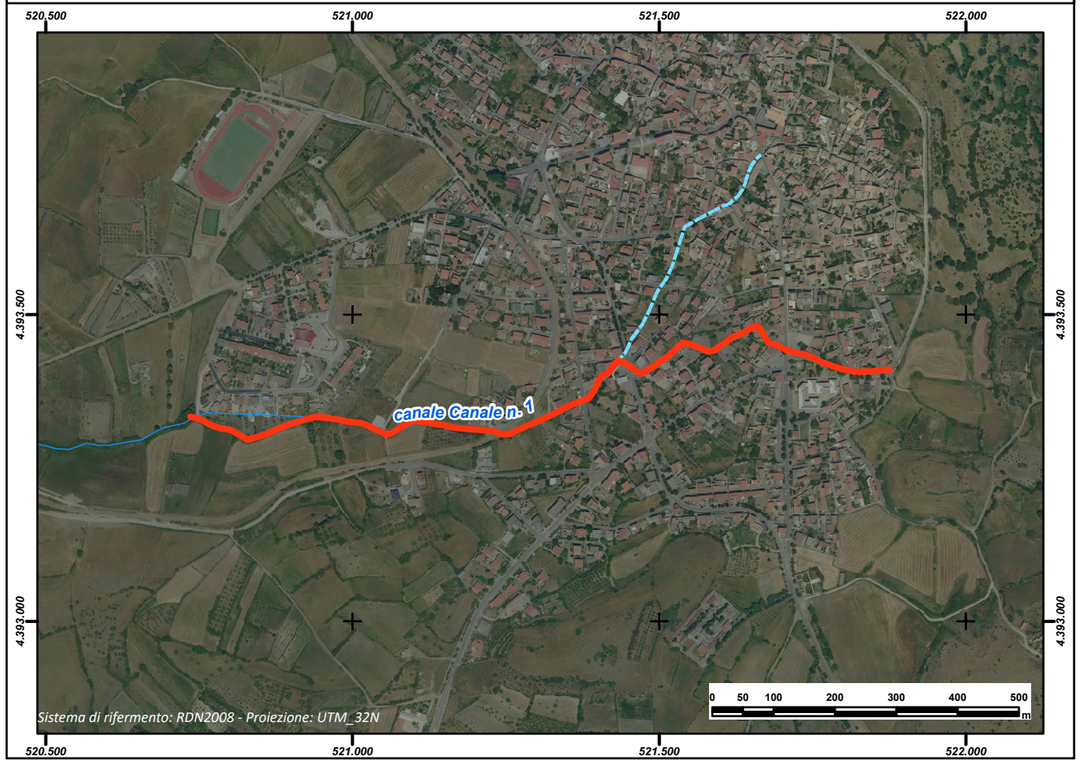

REGIONE AUTÒNOMA DE SARDIGNA
REGIONE AUTONOMA DELLA SARDEGNA

PRESIDÈNTZIA
PRESIDENZA
AUTORITA' DI BACINO REGIONALE DELLA SARDEGNA

Comune	***Orroli***
Provincia	NU
ID ADIS	NU_G122_002

Dati Generali

Denominazione	**Canale n. 2**		
Asta fluviale di riferimento	Riu Allocci (da IGM Riu Is Xeas)		
Anno di realizzazione	1980		

Dati principali della struttura

Materiale di realizzazione	CLS armato		
Lunghezza (m)	424,10		
Area del bacino alla sezione di ingresso principale (Km^2)	n.d.		
Forma della sezione	Rettangolare		
Area sez. d'ingresso principale (m^2)	1,56	**Area sezione di uscita (m^2)**	1,56
Portata di progetto (m^3/s)	n.d.	**Eventuale presenza di griglie o caditoie lungo il canale**	Si

Manutenzione

Stato di manutenzione attuale del canale	Medio	**Anno in cui è stata effettuata l'ultima pulizia/manutenzione del canale**	n.d.

Note e osservazioni

Inquadramento su base comunale	**Inquadramento su base regionale**
	

Inquadramento cartografico di dettaglio

Inquadramento su base C.T.R.

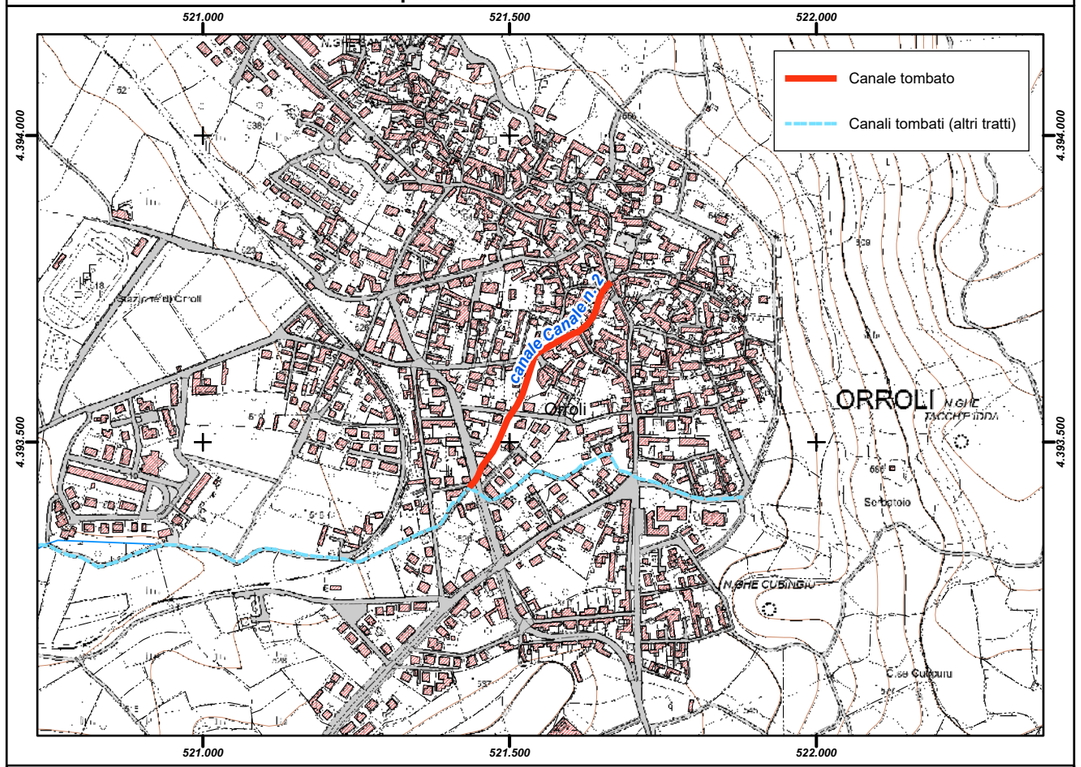
521.000
521.500
522.000
4.394.000
4.393.500
Canale tombato
Canali tombati (altri tratti)
Canale Canale n.2
Orroli
ORROLI
Sa Corte
Su Pranu
Sa Costa
Sa Pedra Bianca
Sa Pedra Niedda
Sa Pedra Niedda
Su Pranu
Sa Costa
Sa Corte

REGIONE AUTÒNOMA DE SARDIGNA
REGIONE AUTONOMA DELLA SARDEGNA

PRESIDÈNTZIA
PRESIDENZA
AUTORITA' DI BACINO REGIONALE DELLA SARDEGNA

Comune	***Ortacesus***
Provincia	CA
ID ADIS	CA_ G133_ 001

Dati Generali

Denominazione	**Billia**		
Asta fluviale di riferimento	Gora Barasi		
Anno di realizzazione	n.d.		

Dati principali della struttura

Materiale di realizzazione	Calcestruzzo		
Lunghezza (m)	163,53		
Area del bacino alla sezione di ingresso principale (Km^2)	1,12		
Forma della sezione	Rettangolare		
Area sez. d'ingresso principale (m^2)	4,00	**Area sezione di uscita (m^2)**	4,00
Portata di progetto (m^3/s)	n.d.	**Eventuale presenza di griglie o caditoie lungo il canale**	n.d.

Manutenzione

Stato di manutenzione attuale del canale	Scarso	**Anno in cui è stata effettuata l'ultima pulizia/manutenzione del canale**	n.d.

Note e osservazioni

Inquadramento su base comunale	**Inquadramento su base regionale**
	

Inquadramento cartografico di dettaglio

Inquadramento su base C.T.R.

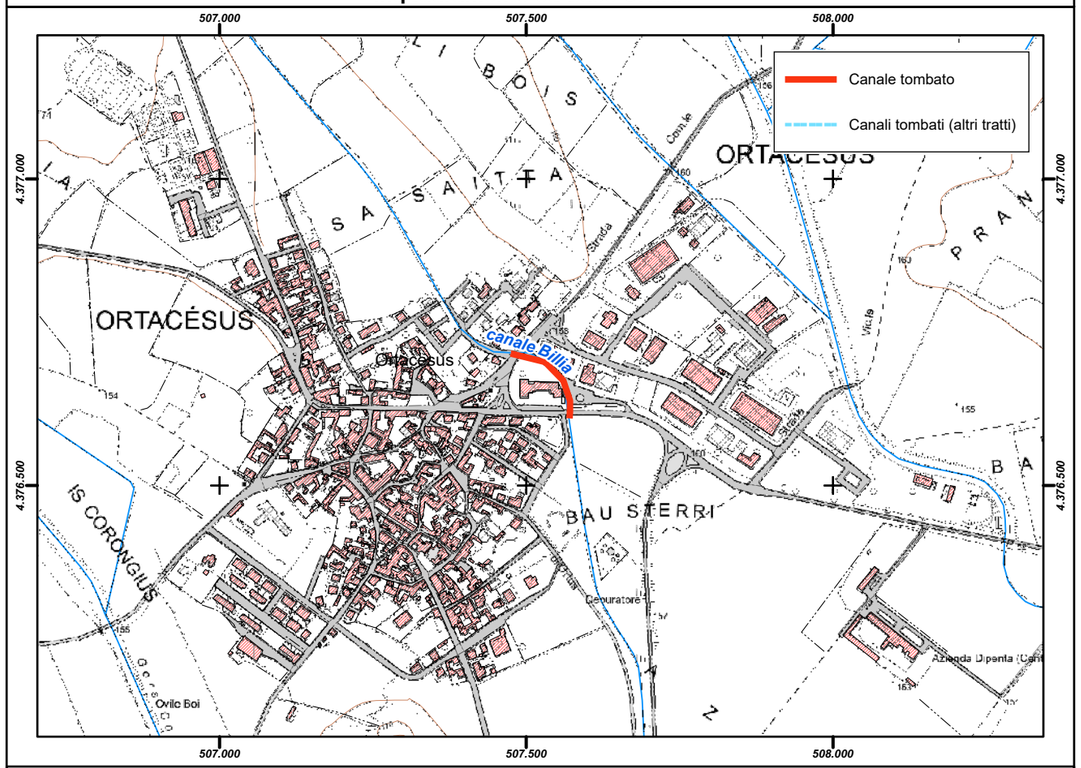

Inquadramento su base ortofoto

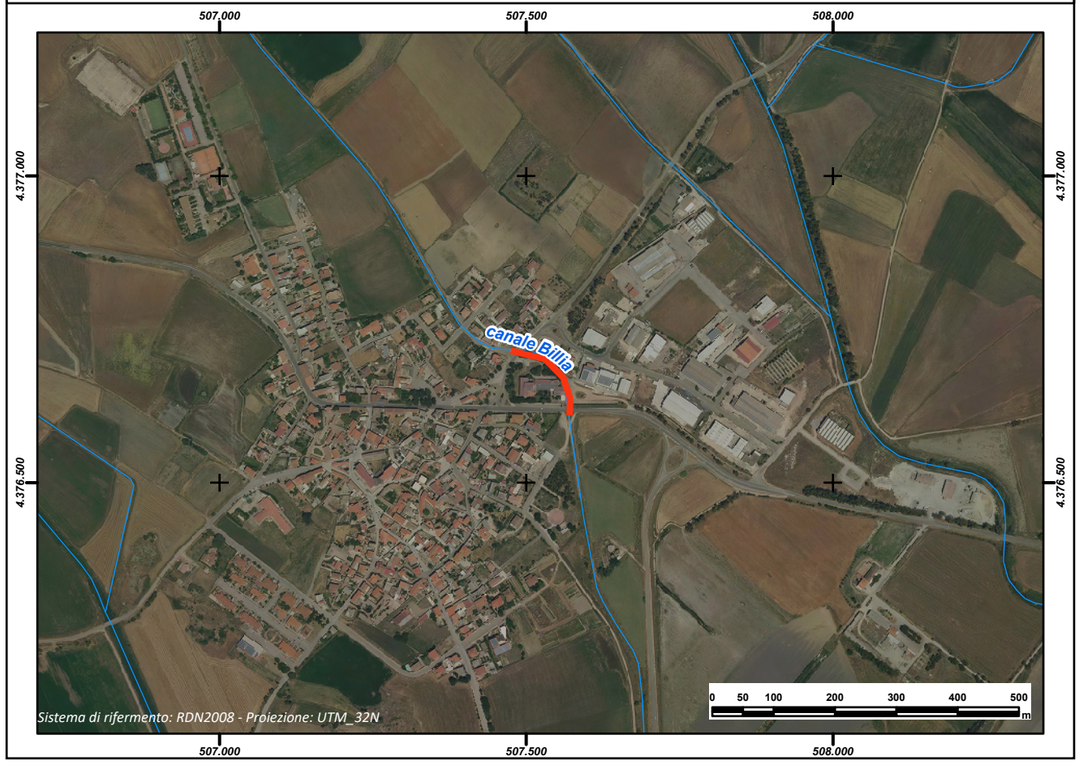

REGIONE AUTÒNOMA DE SARDIGNA
REGIONE AUTONOMA DELLA SARDEGNA

PRESIDÈNTZIA
PRESIDENZA
AUTORITA' DI BACINO REGIONALE DELLA SARDEGNA

Comune	***Oschiri***
Provincia	SS
ID ADIS	SS_ G153_ 001A

Dati Generali

Denominazione	**Rio Rimulas**
Asta fluviale di riferimento	Rio Rimulas
Anno di realizzazione	n.d.

Dati principali della struttura

Materiale di realizzazione			
Lunghezza (m)	360,70		
Area del bacino alla sezione di ingresso principale (Km^2)			
Forma della sezione			
Area sez. d'ingresso principale (m^2)		**Area sezione di uscita (m^2)**	
Portata di progetto (m^3/s)		**Eventuale presenza di griglie o caditoie lungo il canale**	

Manutenzione

Stato di manutenzione attuale del canale	Scarso	**Anno in cui è stata effettuata l'ultima pulizia/manutenzione del canale**	

Note e osservazioni

Inquadramento su base comunale	Inquadramento su base regionale
	

Inquadramento cartografico di dettaglio

Inquadramento su base C.T.R.

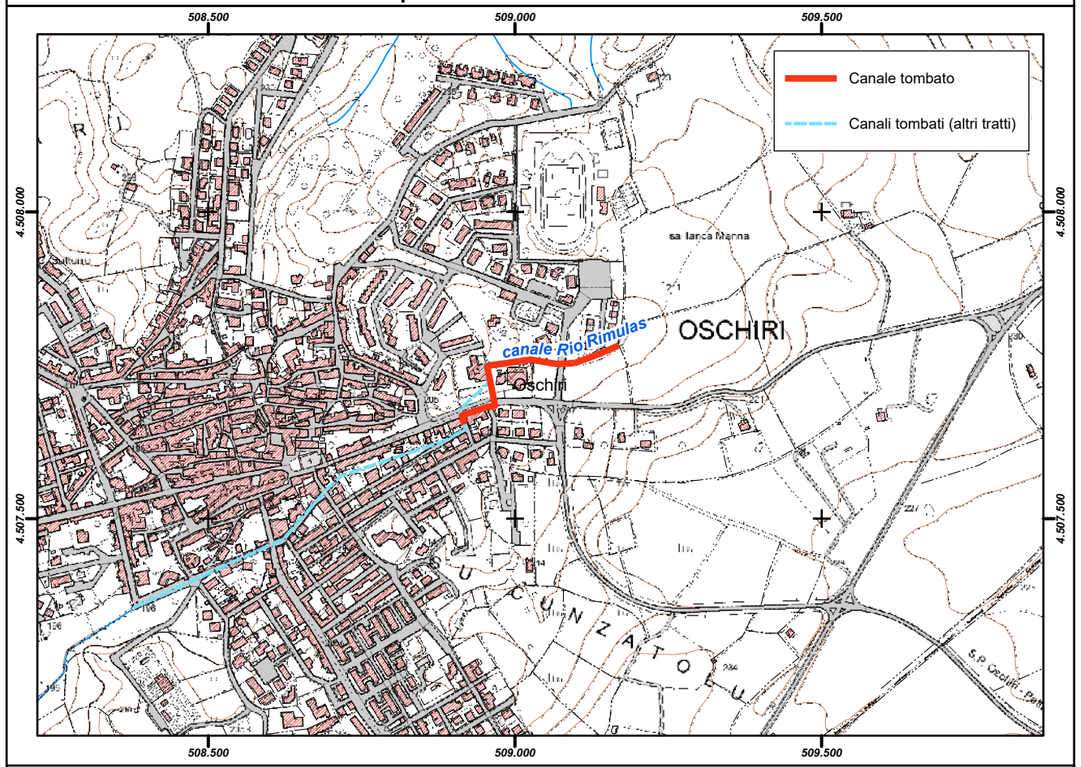

Inquadramento su base ortofoto

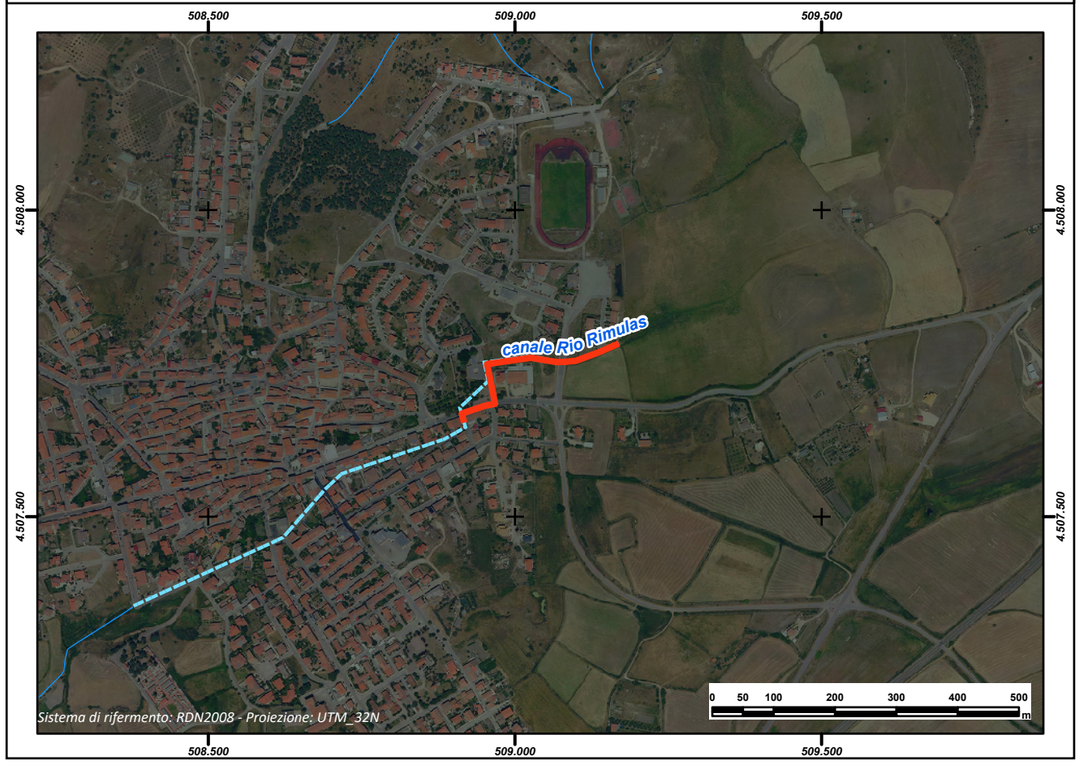

REGIONE AUTÒNOMA DE SARDIGNA
REGIONE AUTONOMA DELLA SARDEGNA

PRESIDÈNTZIA
PRESIDENZA
AUTORITA' DI BACINO REGIONALE DELLA SARDEGNA

Comune	***Oschiri***
Provincia	SS
ID ADIS	SS_ G153_ 001B

Dati Generali

Denominazione	**Rio Rimulas**
Asta fluviale di riferimento	Rio Rimulas
Anno di realizzazione	n.d.

Dati principali della struttura

Materiale di realizzazione			
Lunghezza (m)	240,59		
Area del bacino alla sezione di ingresso principale (Km^2)			
Forma della sezione			
Area sez. d'ingresso principale (m^2)		**Area sezione di uscita (m^2)**	
Portata di progetto (m^3/s)		**Eventuale presenza di griglie o caditoie lungo il canale**	

Manutenzione

Stato di manutenzione attuale del canale	Scarso	**Anno in cui è stata effettuata l'ultima pulizia/manutenzione del canale**	

Note e osservazioni

Inquadramento su base comunale	Inquadramento su base regionale
	

Inquadramento cartografico di dettaglio

Inquadramento su base C.T.R.

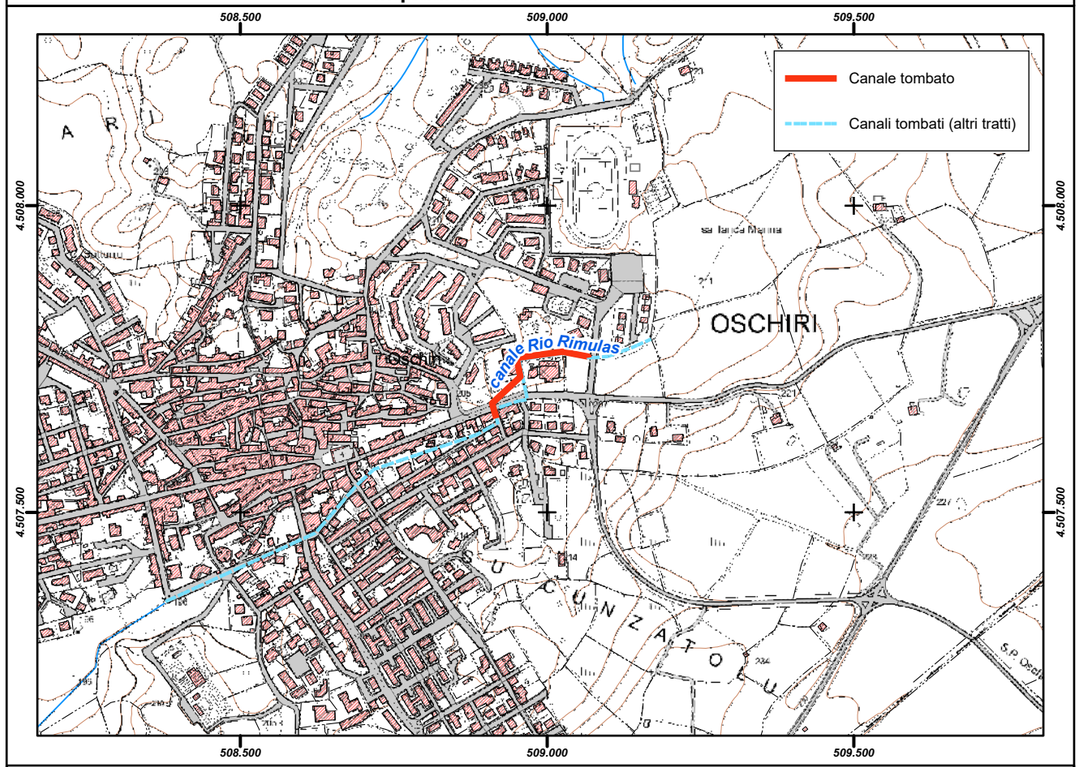

Inquadramento su base ortofoto

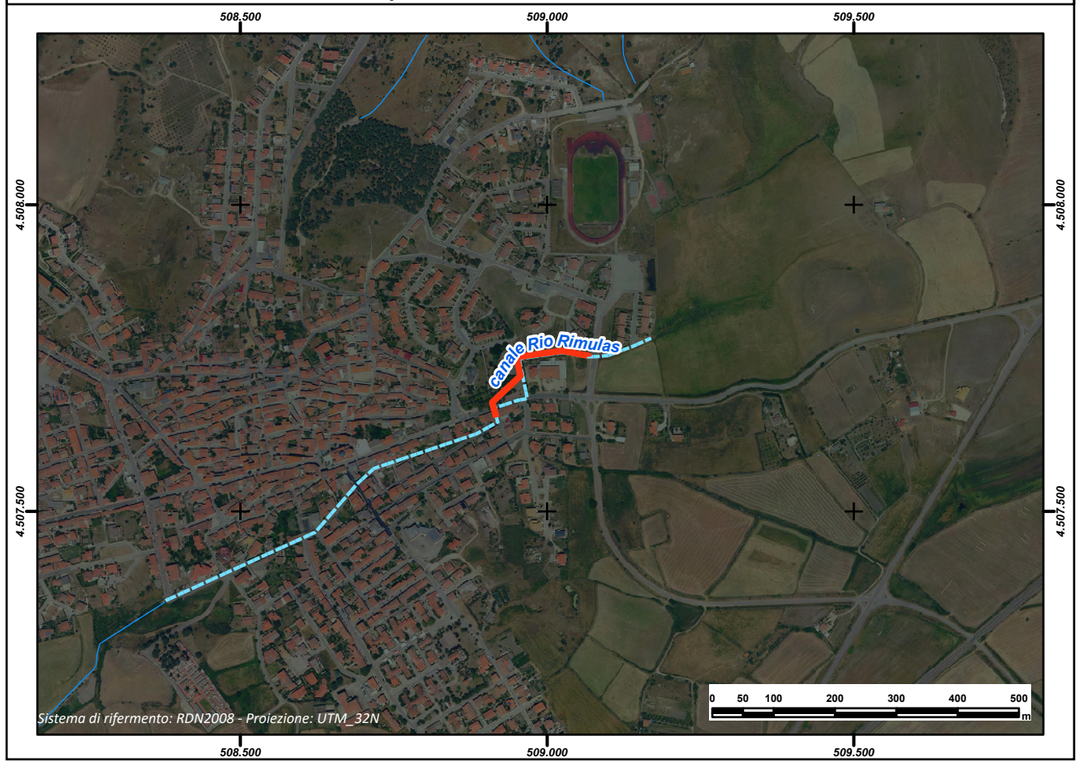

REGIONE AUTÒNOMA DE SARDIGNA
REGIONE AUTONOMA DELLA SARDEGNA

PRESIDÈNTZIA
PRESIDENZA
AUTORITA' DI BACINO REGIONALE DELLA SARDEGNA

Comune	***Oschiri***
Provincia	SS
ID ADIS	SS_ G153_ 001C

Dati Generali

Denominazione	**Rio Rimulas (Terzo tratto)**
Asta fluviale di riferimento	Rio Rimulas
Anno di realizzazione	1976

Dati principali della struttura

Materiale di realizzazione			
Lunghezza (m)	633,43		
Area del bacino alla sezione di ingresso principale (Km^2)			
Forma della sezione			
Area sez. d'ingresso principale (m^2)	6,25	**Area sezione di uscita (m^2)**	6,25
Portata di progetto (m^3/s)		**Eventuale presenza di griglie o caditoie lungo il canale**	

Manutenzione

Stato di manutenzione attuale del canale	Scarso	**Anno in cui è stata effettuata l'ultima pulizia/manutenzione del canale**	

Note e osservazioni

Inquadramento su base comunale	Inquadramento su base regionale
	

Inquadramento cartografico di dettaglio

Inquadramento su base C.T.R.

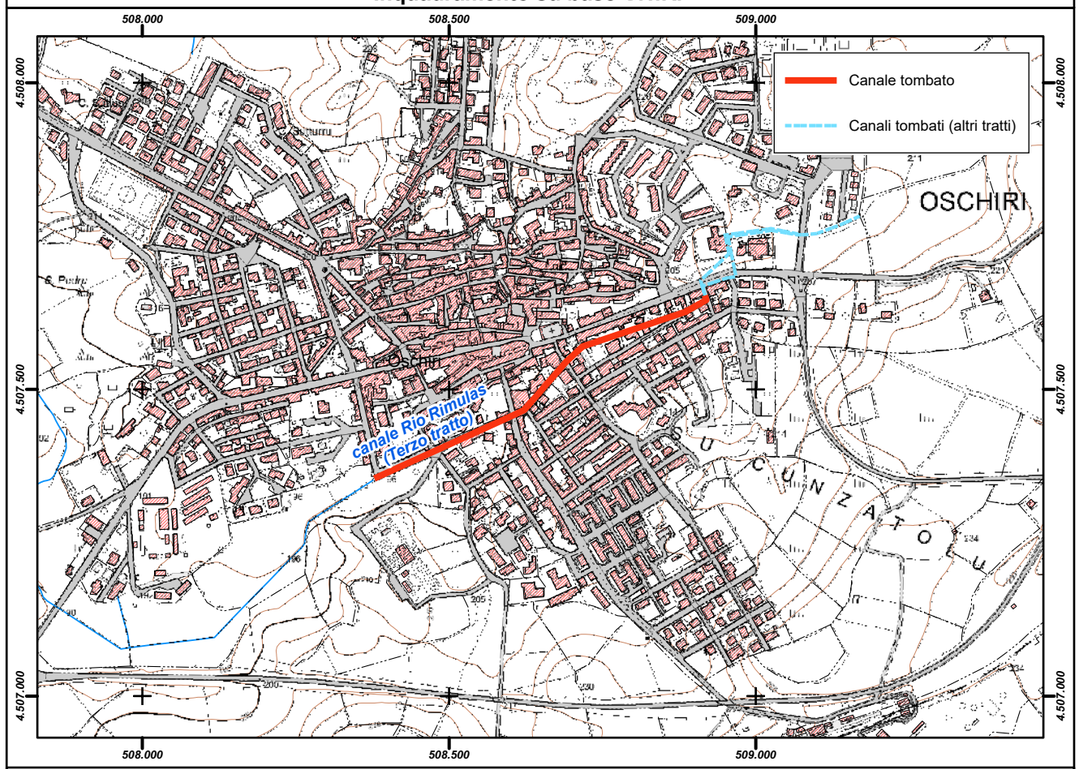

Inquadramento su base ortofoto

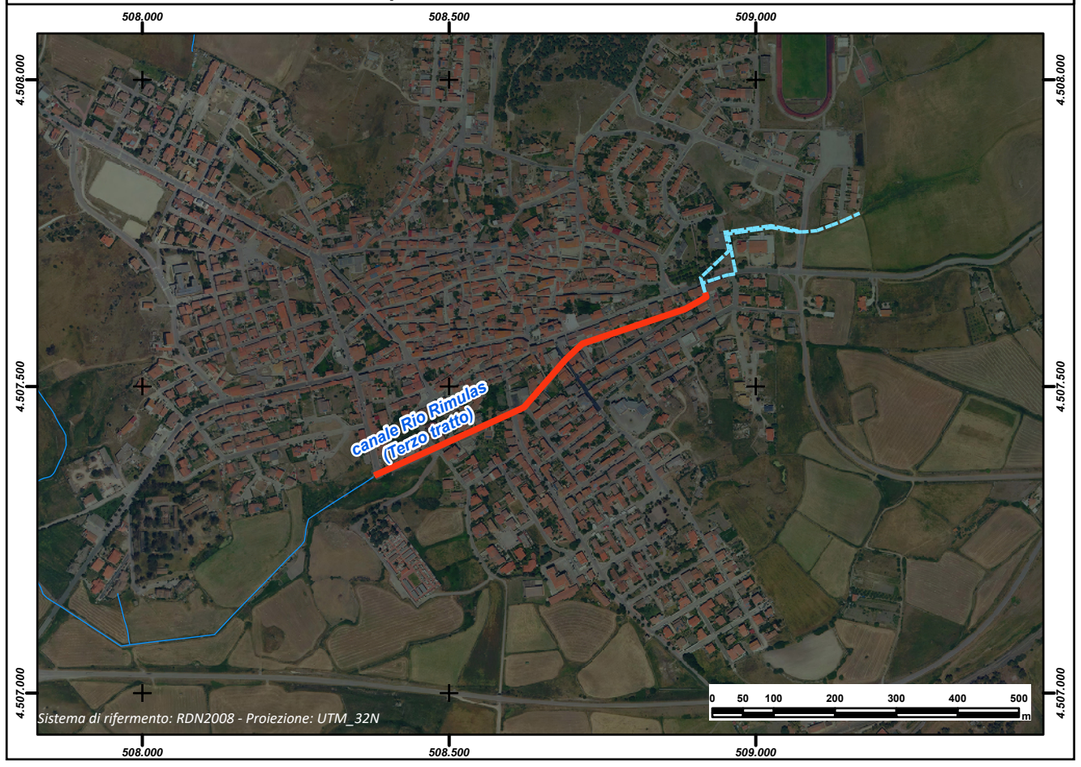

REGIONE AUTÒNOMA DE SARDIGNA
REGIONE AUTONOMA DELLA SARDEGNA

PRESIDÈNTZIA
PRESIDENZA
AUTORITA' DI BACINO REGIONALE DELLA SARDEGNA

Comune	***Osilo***
Provincia	SS
ID ADIS	SS_G156_001

Dati Generali

Denominazione	**n.d.**
Asta fluviale di riferimento	Riu San Lorenzo
Anno di realizzazione	n.d.

Dati principali della struttura

Materiale di realizzazione	Pietrame; CLS		
Lunghezza (m)	450,23		
Area del bacino alla sezione di ingresso principale (Km^2)	n.d.		
Forma della sezione	n.d.		
Area sez. d'ingresso principale (m^2)	n.d.	**Area sezione di uscita (m^2)**	n.d.
Portata di progetto (m^3/s)	n.d.	**Eventuale presenza di griglie o caditoie lungo il canale**	n.d.

Manutenzione

Stato di manutenzione attuale del canale	n.d.	**Anno in cui è stata effettuata l'ultima pulizia/manutenzione del canale**	n.d.

Note e osservazioni

Canale Situato nella Frazione San Lorenzo non noto agli uffici comunali

Inquadramento su base comunale



Inquadramento su base regionale



Inquadramento cartografico di dettaglio

Inquadramento su base C.T.R.

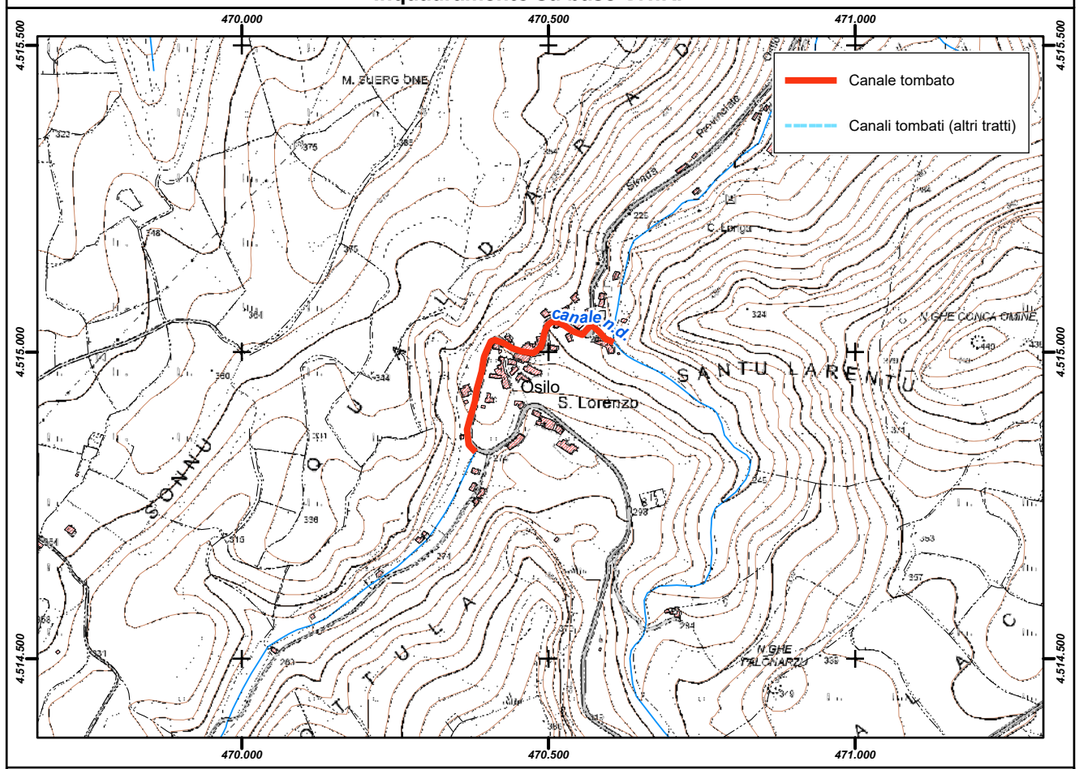

Inquadramento su base ortofoto

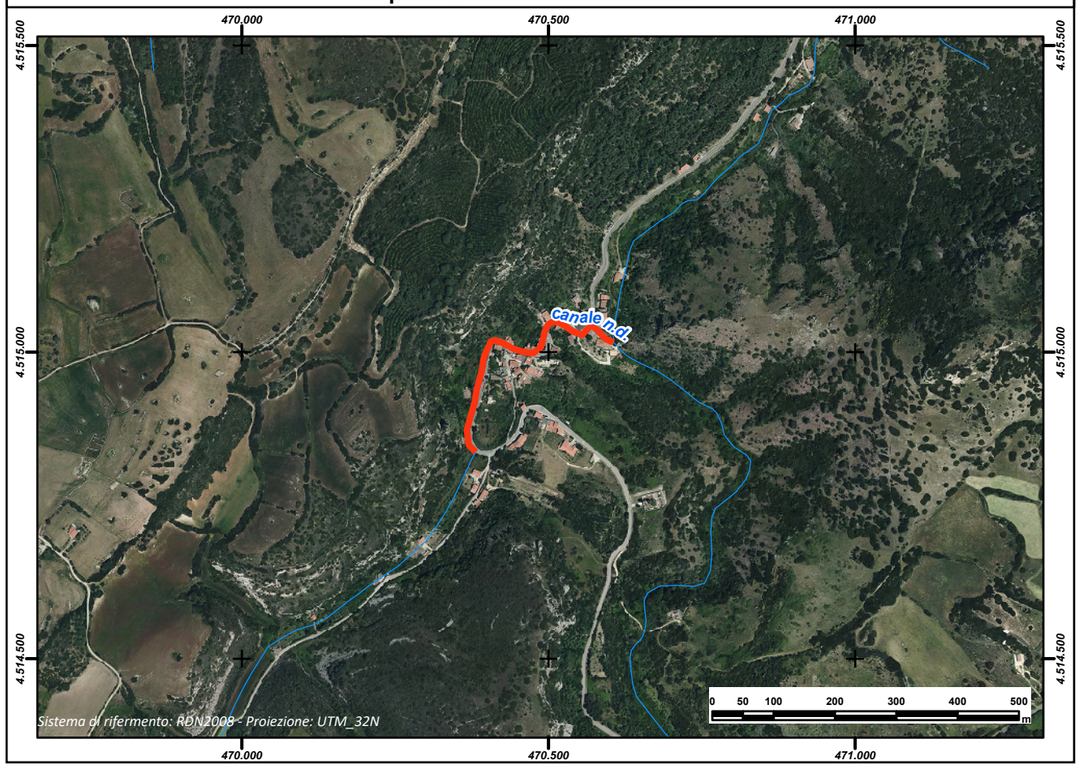

REGIONE AUTÒNOMA DE SARDIGNA
REGIONE AUTONOMA DELLA SARDEGNA

PRESIDÈNTZIA
PRESIDENZA
AUTORITA' DI BACINO REGIONALE DELLA SARDEGNA

Comune	***Ossi***
Provincia	SS
ID ADIS	SS_G178_001

Dati Generali

Denominazione	**Rio di Badde**
Asta fluviale di riferimento	Rio di badde
Anno di realizzazione	1940

Dati principali della struttura

Materiale di realizzazione	Blocchi di Tufo; Calcestruzzo		
Lunghezza (m)	375,99		
Area del bacino alla sezione di ingresso principale (Km^2)	2,08		
Forma della sezione	Non definita		
Area sez. d'ingresso principale (m^2)	4,12	**Area sezione di uscita (m^2)**	1,32
Portata di progetto (m^3/s)	n.d.	**Eventuale presenza di griglie o caditoie lungo il canale**	Si

Manutenzione

Stato di manutenzione attuale del canale	Buono	**Anno in cui è stata effettuata l'ultima pulizia/manutenzione del canale**	2015

Note e osservazioni

In corso il progetto preliminare generale per la mitigazione del rischio idraulico nel centro abitato.

Inquadramento su base comunale



Inquadramento su base regionale



Inquadramento cartografico di dettaglio

Inquadramento su base C.T.R.

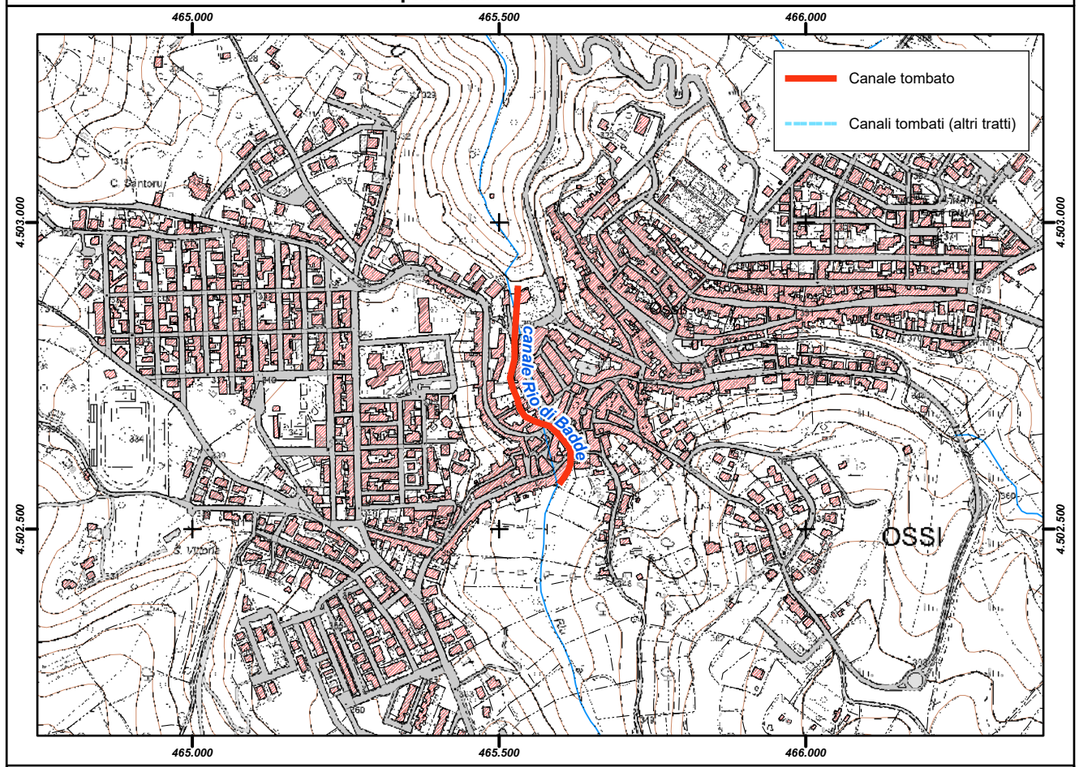

Inquadramento su base ortofoto

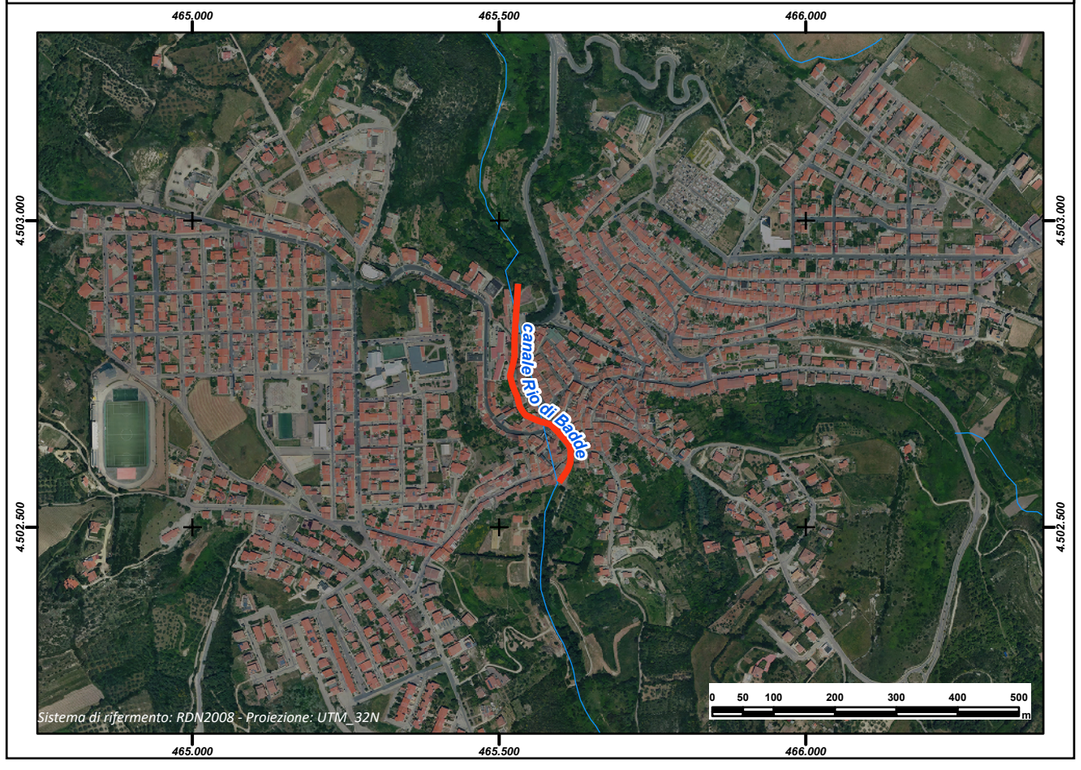

REGIONE AUTÒNOMA DE SARDIGNA
REGIONE AUTONOMA DELLA SARDEGNA

PRESIDÈNTZIA
PRESIDENZA
AUTORITA' DI BACINO REGIONALE DELLA SARDEGNA

Comune	***Ovodda***
Provincia	NU
ID ADIS	NU_ G201_ 001

Dati Generali

Denominazione	**Perraina**
Asta fluviale di riferimento	Rio Funtanedda
Anno di realizzazione	1980

Dati principali della struttura

Materiale di realizzazione	CLS armato		
Lunghezza (m)	507,03		
Area del bacino alla sezione di ingresso principale (Km^2)	7,5		
Forma della sezione	Rettangolare		
Area sez. d'ingresso principale (m^2)	5,04	**Area sezione di uscita (m^2)**	5,04
Portata di progetto (m^3/s)	31,25	**Eventuale presenza di griglie o caditoie lungo il canale**	No

Manutenzione

Stato di manutenzione attuale del canale	Medio	**Anno in cui è stata effettuata l'ultima pulizia/manutenzione del canale**	2007

Note e osservazioni

Inquadramento su base comunale



Inquadramento su base regionale



Inquadramento cartografico di dettaglio

Inquadramento su base C.T.R.

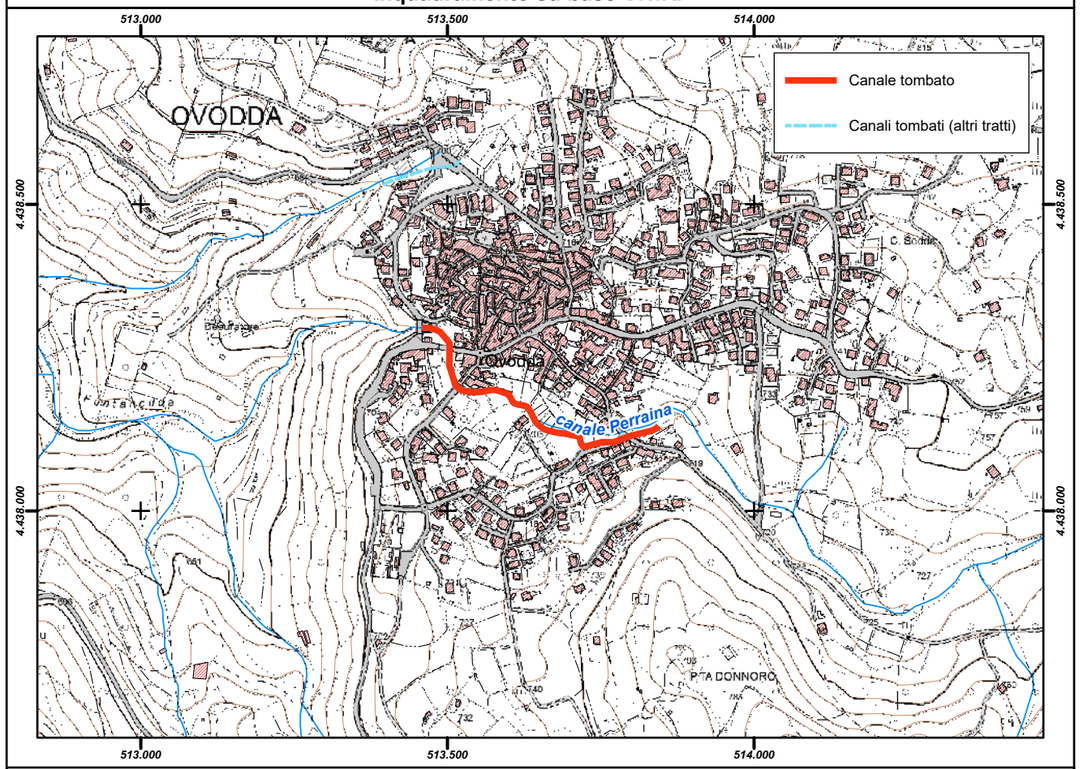

Inquadramento su base ortofoto

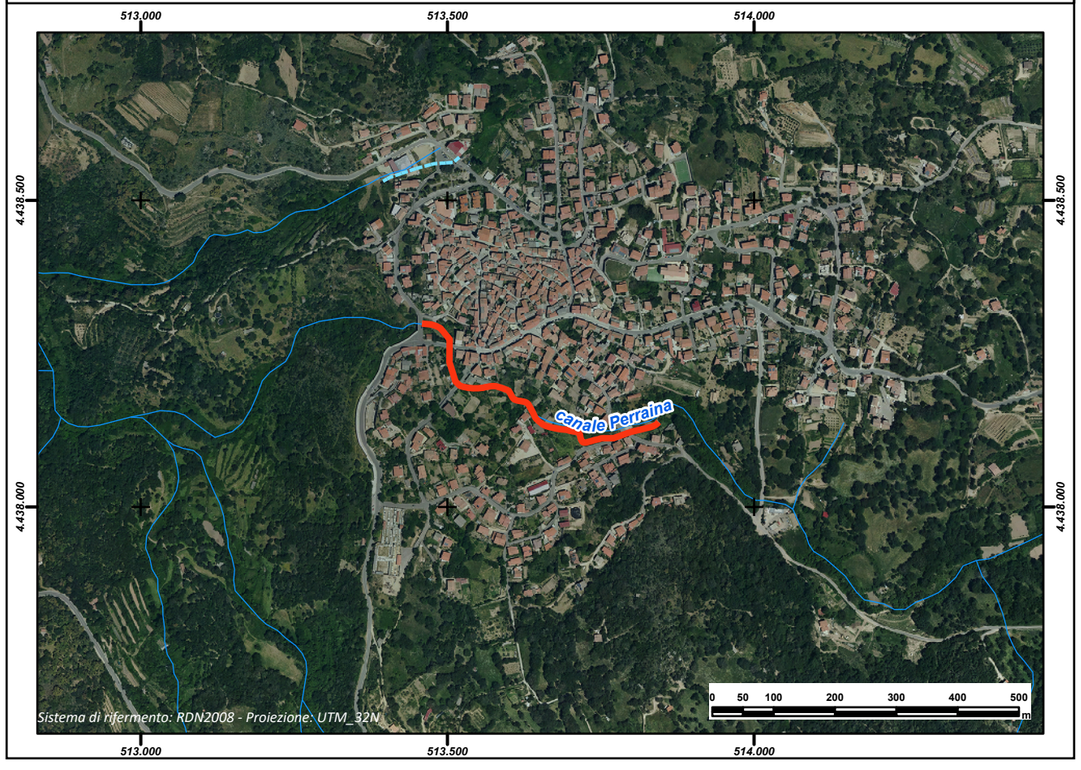

REGIONE AUTÒNOMA DE SARDIGNA
REGIONE AUTONOMA DELLA SARDEGNA

PRESIDÈNTZIA
PRESIDENZA
AUTORITA' DI BACINO REGIONALE DELLA SARDEGNA

Comune	***Ovodda***
Provincia	NU
ID ADIS	NU_ G201_ 002

Dati Generali

Denominazione	**Corris**		
Asta fluviale di riferimento	n.d.		
Anno di realizzazione	n.d.		

Dati principali della struttura

Materiale di realizzazione	Muratura (12,5m); Tubolare CLS (31,0m); CLS armato (88,5m)		
Lunghezza (m)	132,64		
Area del bacino alla sezione di ingresso principale (Km^2)	n.d.		
Forma della sezione	Rettangolare; Circolare		
Area sez. d'ingresso principale (m^2)	1,36	**Area sezione di uscita (m^2)**	1,05
Portata di progetto (m^3/s)	n.d.	**Eventuale presenza di griglie o caditoie lungo il canale**	Si

Manutenzione

Stato di manutenzione attuale del canale	Medio	**Anno in cui è stata effettuata l'ultima pulizia/manutenzione del canale**	n.d.

Note e osservazioni

Il canale è stato realizzato in più interventi. Il primo tratto di 12,5m ha sezione rettangolare in muratura di 1,36mq; il secondo tratto di 31m è un tubolare in CLS di sezione 0,38mq; il terzo tratto di 88,5m ha sezione rettangolare in CLS armato di 1,05 mq

Inquadramento su base comunale



Inquadramento su base regionale



Inquadramento cartografico di dettaglio

Inquadramento su base C.T.R.

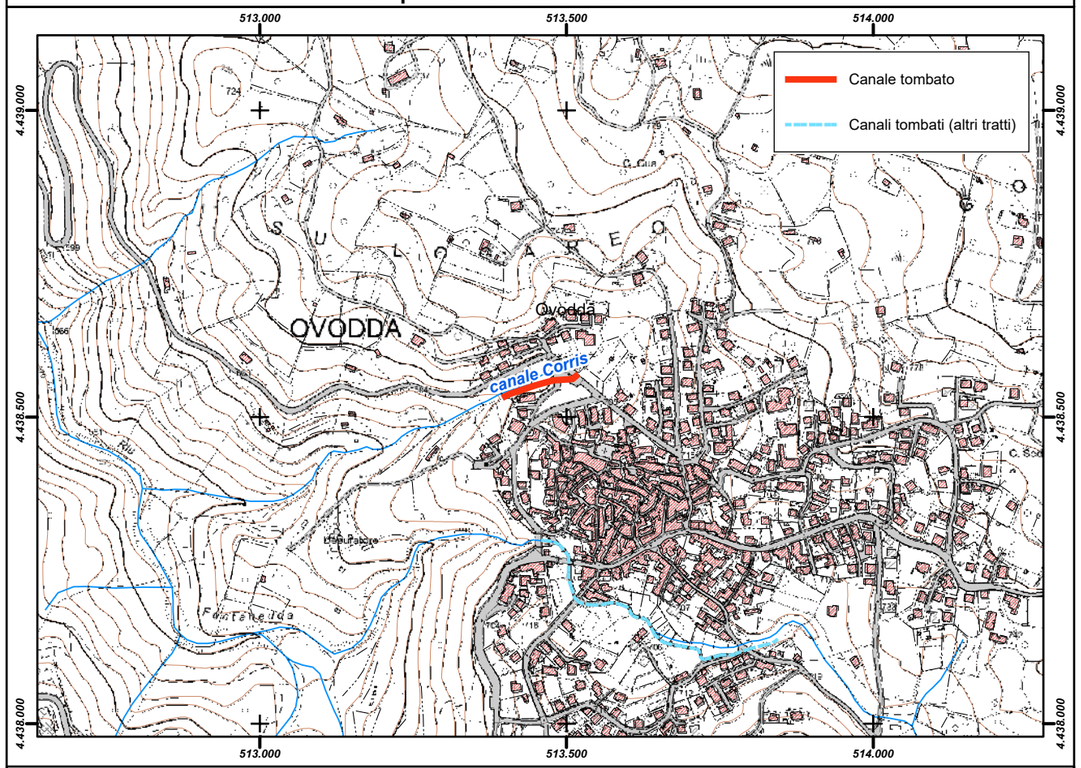

Inquadramento su base ortofoto

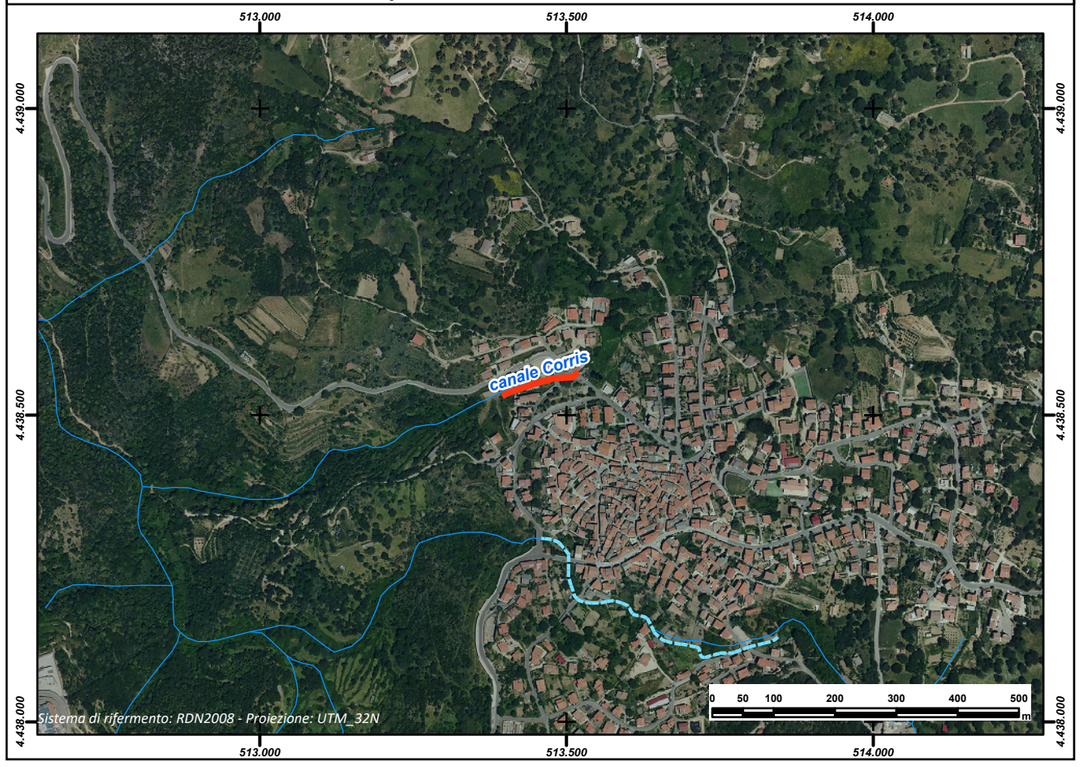

REGIONE AUTÒNOMA DE SARDIGNA
REGIONE AUTONOMA DELLA SARDEGNA

PRESIDÈNTZIA
PRESIDENZA
AUTORITA' DI BACINO REGIONALE DELLA SARDEGNA

Comune	***Padru***
Provincia	SS
ID ADIS	SS_ M301_ 001

Dati Generali

Denominazione	**Rio Sa Pirichedda**
Asta fluviale di riferimento	Rio Sa Pirichedda
Anno di realizzazione	2001

Dati principali della struttura

Materiale di realizzazione	3 Tubolari CLS FI 100		
Lunghezza (m)	143,61		
Area del bacino alla sezione di ingresso principale (Km^2)	0,8		
Forma della sezione	Circolare		
Area sez. d'ingresso principale (m^2)	2,35	**Area sezione di uscita (m^2)**	2,35
Portata di progetto (m^3/s)	21,74	**Eventuale presenza di griglie o caditoie lungo il canale**	No

Manutenzione

Stato di manutenzione attuale del canale	Scarso	**Anno in cui è stata effettuata l'ultima pulizia/manutenzione del canale**	n.d.

Note e osservazioni

La canalizzazione attraversa in tutta la sua lunghezza un'area privata

Inquadramento su base comunale



Inquadramento su base regionale



Inquadramento cartografico di dettaglio

Inquadramento su base C.T.R.

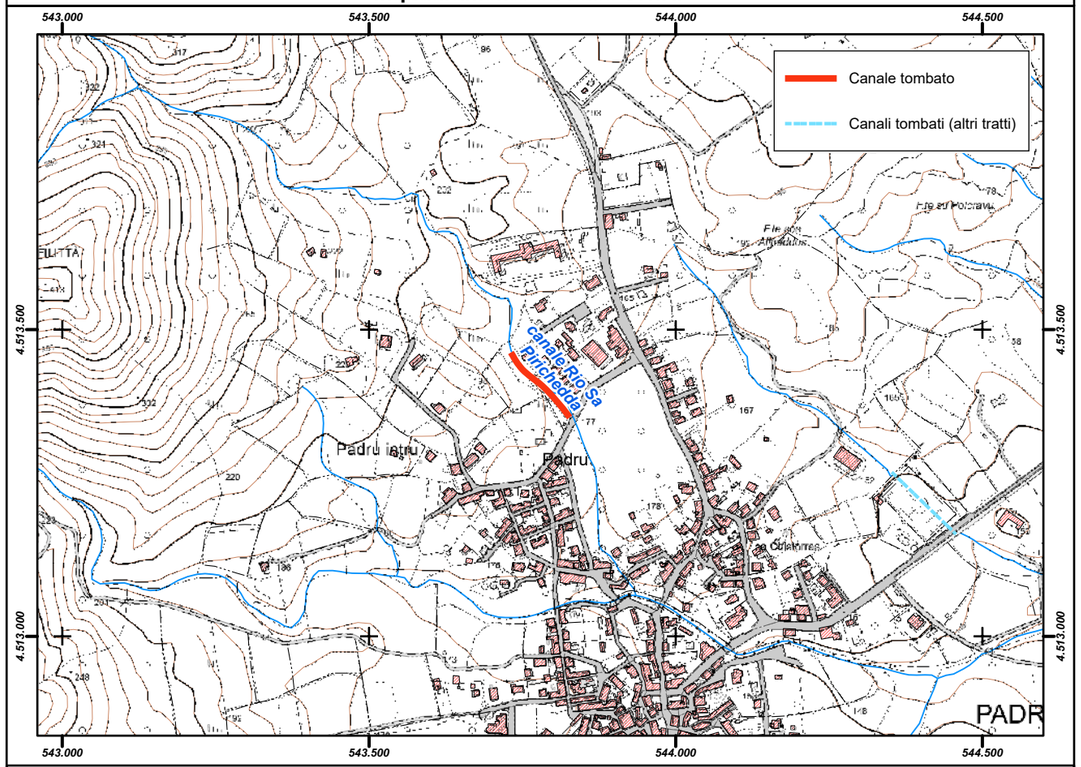

Inquadramento su base ortofoto

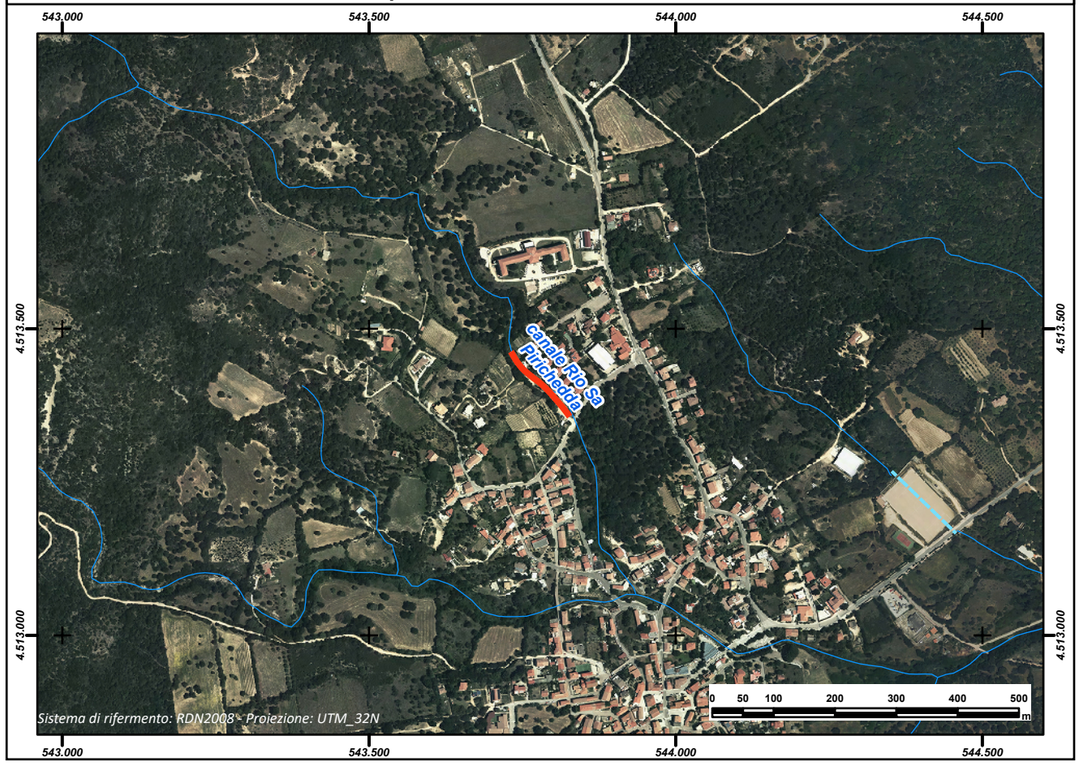

REGIONE AUTÒNOMA DE SARDIGNA
REGIONE AUTONOMA DELLA SARDEGNA

PRESIDÈNTZIA
PRESIDENZA
AUTORITA' DI BACINO REGIONALE DELLA SARDEGNA

Comune	***Padru***
Provincia	SS
ID ADIS	SS_ M301_ 002

Dati Generali

Denominazione	**Sos Alineddos**
Asta fluviale di riferimento	n.d.
Anno di realizzazione	1970

Dati principali della struttura

Materiale di realizzazione	1 Tubolare CLS FI 100		
Lunghezza (m)	145,69		
Area del bacino alla sezione di ingresso principale (Km^2)	n.d.		
Forma della sezione	Circolare		
Area sez. d'ingresso principale (m^2)	0,78	**Area sezione di uscita (m^2)**	0,78
Portata di progetto (m^3/s)	n.d.	**Eventuale presenza di griglie o caditoie lungo il canale**	No

Manutenzione

Stato di manutenzione attuale del canale	Scarso	**Anno in cui è stata effettuata l'ultima pulizia/manutenzione del canale**	2010

Note e osservazioni

Il canale attraversa il campo di calcio comunale

Inquadramento su base comunale



Inquadramento su base regionale



Inquadramento cartografico di dettaglio

Inquadramento su base C.T.R.

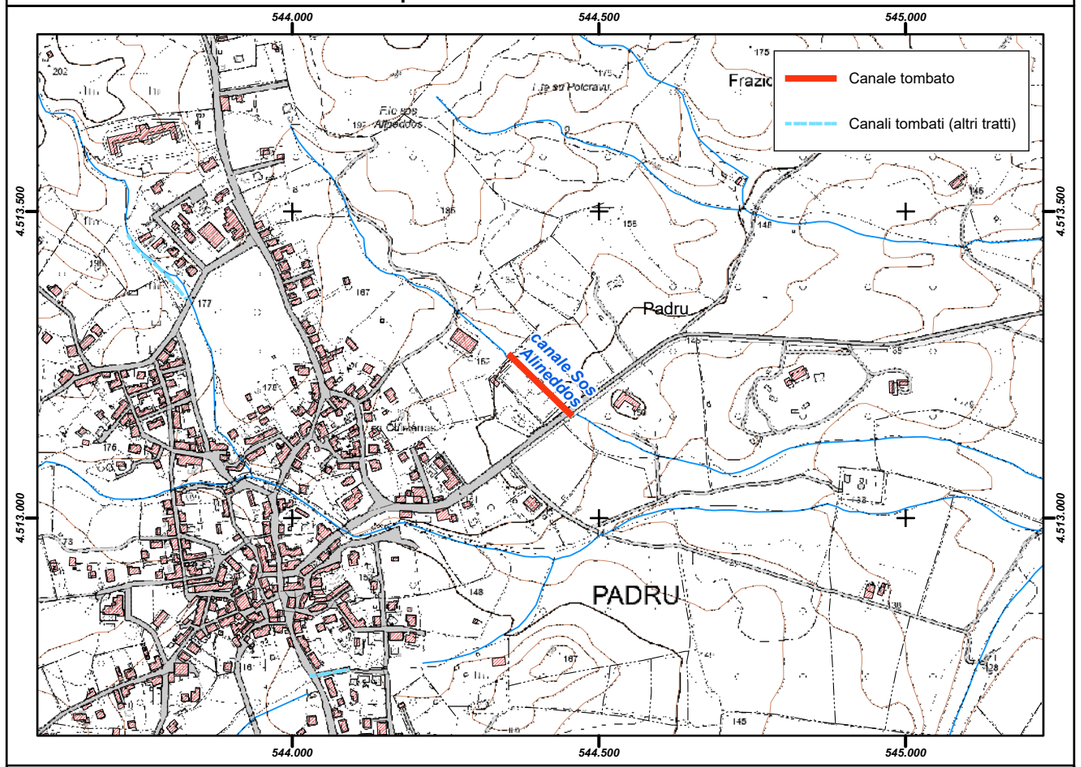

Inquadramento su base ortofoto

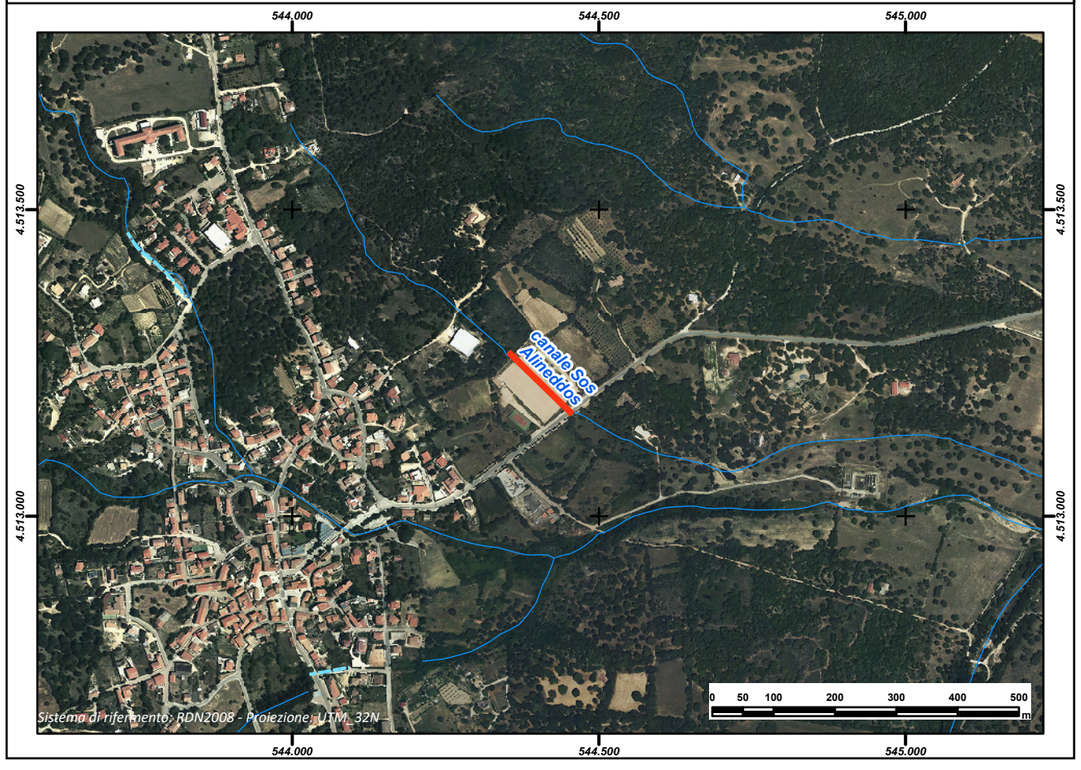

REGIONE AUTÒNOMA DE SARDIGNA
REGIONE AUTONOMA DELLA SARDEGNA

PRESIDÈNTZIA
PRESIDENZA
AUTORITA' DI BACINO REGIONALE DELLA SARDEGNA

Comune	***Padru***
Provincia	SS
ID ADIS	SS_ M301_ 003

Dati Generali

Denominazione	**Riu Rizzolu**		
Asta fluviale di riferimento	Rio Rizzolu		
Anno di realizzazione	1990-91		

Dati principali della struttura

Materiale di realizzazione	2 Tubolari CLS FI 60		
Lunghezza (m)	66,26		
Area del bacino alla sezione di ingresso principale (Km^2)	0,65		
Forma della sezione	Circolare		
Area sez. d'ingresso principale (m^2)	0,57	**Area sezione di uscita (m^2)**	0,57
Portata di progetto (m^3/s)	n.d.	**Eventuale presenza di griglie o caditoie lungo il canale**	No

Manutenzione

Stato di manutenzione attuale del canale	Scarso	**Anno in cui è stata effettuata l'ultima pulizia/manutenzione del canale**	2014

Note e osservazioni

In data 10.06.2014 sono iniziati i lavori di manutenzione straordinaria e messa in sicurezza dell'argine sul rio rizzolu e viabilita' adicente di cui al provvedimento d.d.s.i.t. n. 30448/1971 del 21/08/2012 che prevedono la ristrutturazione del canale (esecuzione a cielo aperto)

Inquadramento su base comunale



Inquadramento su base regionale



Inquadramento cartografico di dettaglio

Inquadramento su base C.T.R.

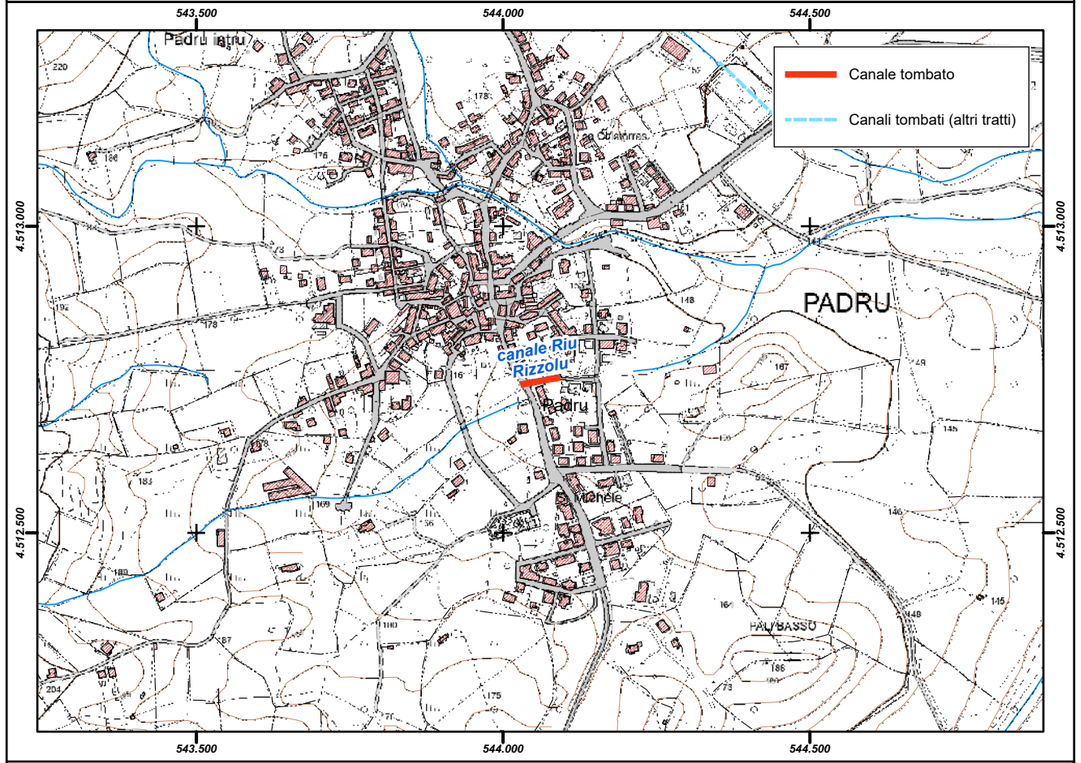

Inquadramento su base ortofoto

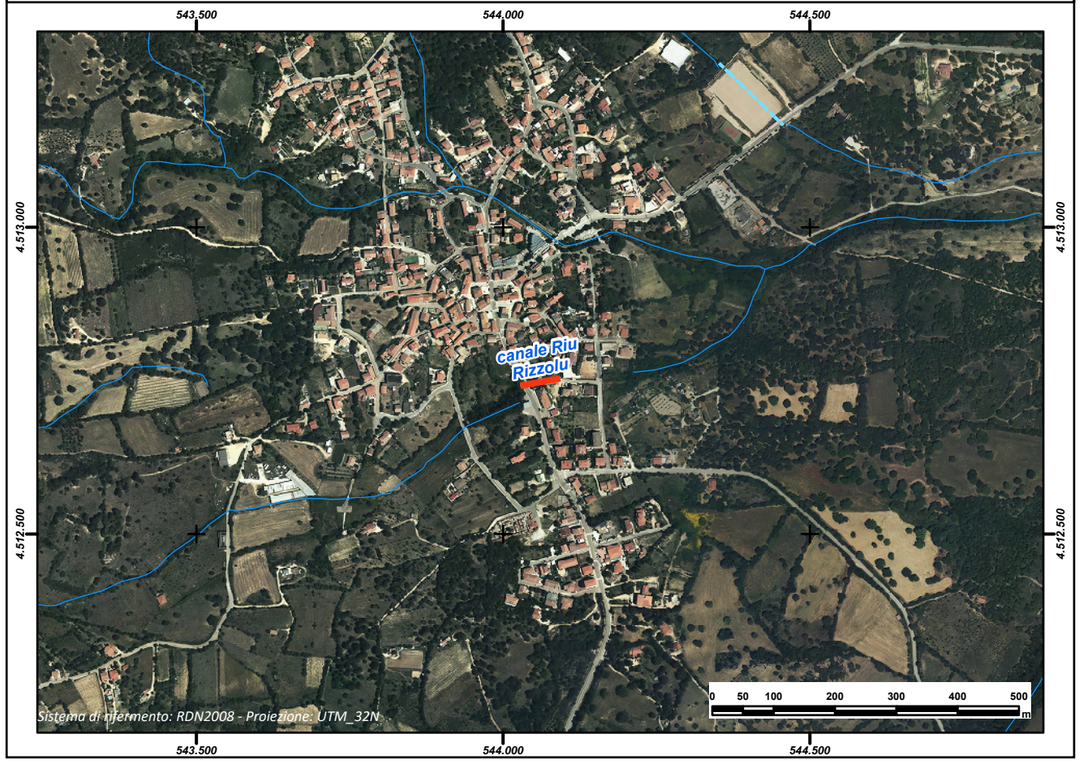

REGIONE AUTÒNOMA DE SARDIGNA
REGIONE AUTONOMA DELLA SARDEGNA

PRESIDÈNTZIA
PRESIDENZA
AUTORITA' DI BACINO REGIONALE DELLA SARDEGNA

Comune	***Palau***
Provincia	SS
ID ADIS	SS_G258_001

Dati Generali

Denominazione	**Palau Est**		
Asta fluviale di riferimento	Canale Liccia		
Anno di realizzazione	1983-1999		

Dati principali della struttura

Materiale di realizzazione	CLS Armato (tratto a mare); Tubi cls (tratto monte)		
Lunghezza (m)	480,09		
Area del bacino alla sezione di ingresso principale (Km^2)	0,2634		
Forma della sezione	Circolare; Rettangolare		
Area sez. d'ingresso principale (m^2)	2,00	**Area sezione di uscita (m^2)**	0,80
Portata di progetto (m^3/s)	9,11	**Eventuale presenza di griglie o caditoie lungo il canale**	Si

Manutenzione

Stato di manutenzione attuale del canale	Medio	**Anno in cui è stata effettuata l'ultima pulizia/manutenzione del canale**	n.d.

Note e osservazioni

Si è in presenza di un'area a pericolosità idraulica Hi4 come da studio Art. 8 c.2

Inquadramento su base comunale



Inquadramento su base regionale



Inquadramento cartografico di dettaglio

Inquadramento su base C.T.R.

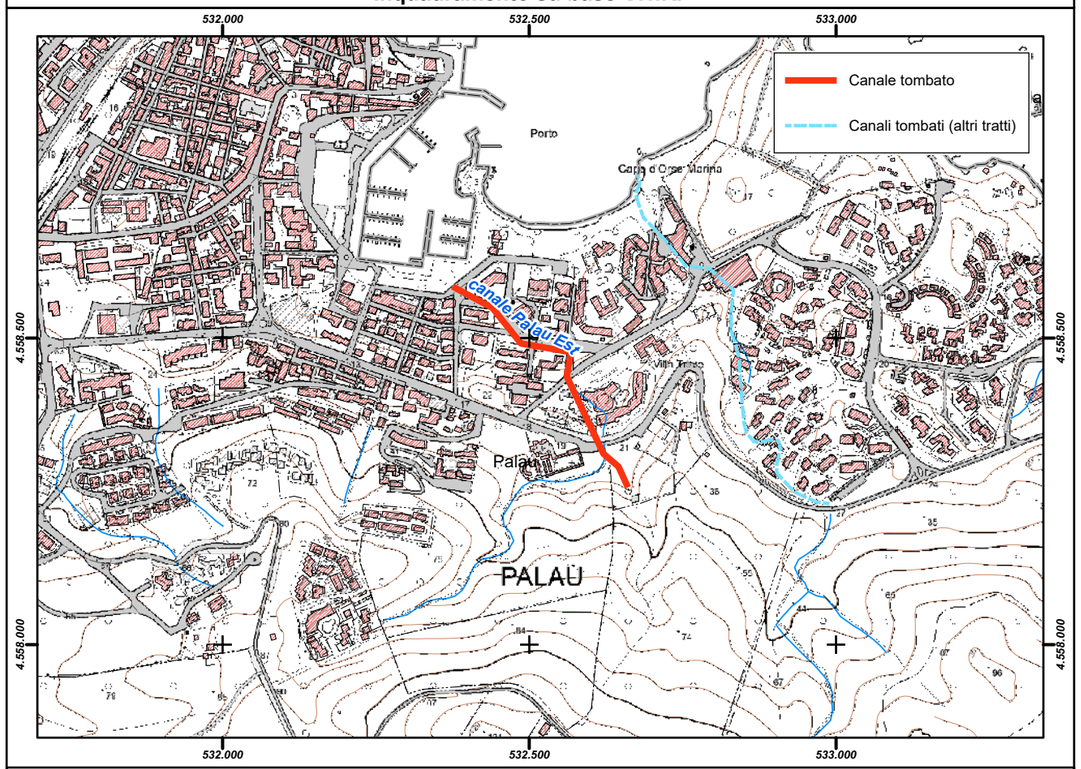

Inquadramento su base ortofoto



REGIONE AUTÒNOMA DE SARDIGNA
REGIONE AUTONOMA DELLA SARDEGNA

PRESIDÈNTZIA
PRESIDENZA
AUTORITA' DI BACINO REGIONALE DELLA SARDEGNA

Comune	***Palau***
Provincia	SS
ID ADIS	SS_G258_002_A

Dati Generali

Denominazione	**Liscia Culumba**
Asta fluviale di riferimento	Rio Surrau - compluvio Liscia Culumba
Anno di realizzazione	1991

Dati principali della struttura

Materiale di realizzazione	Tubo CLS Vibrocompresso		
Lunghezza (m)	93,40		
Area del bacino alla sezione di ingresso principale (Km^2)	0,513		
Forma della sezione	Circolare		
Area sez. d'ingresso principale (m^2)	0,785	**Area sezione di uscita (m^2)**	0,785
Portata di progetto (m^3/s)	4,93 (Tr200)	**Eventuale presenza di griglie o caditoie lungo il canale**	No

Manutenzione

Stato di manutenzione attuale del canale	Scarso	**Anno in cui è stata effettuata l'ultima pulizia/manutenzione del canale**	n.d.

Note e osservazioni

I dreni dei bacini superiori, così come risultanti dopo i lavori del "Nuovo Piano degli Insediamenti Produttivi", a monte della vecchia zona artiginale, convergono in un unico tubolare Ø 1000 che parte dalla sezione 250 per arrivare fino alla sez. 190 (numerazione Hec-RAS) e scarica in un nuovo canale a cielo aperto di forma rettangolare di dimensioni nette 2,50m (b) x 2,00m (h) con rivestimento in calcestruzzo lisciato appena ultimato nell'ambito dei lavori di risanamento dell'area.

Inquadramento su base comunale



Inquadramento su base regionale



Inquadramento cartografico di dettaglio

Inquadramento su base C.T.R.

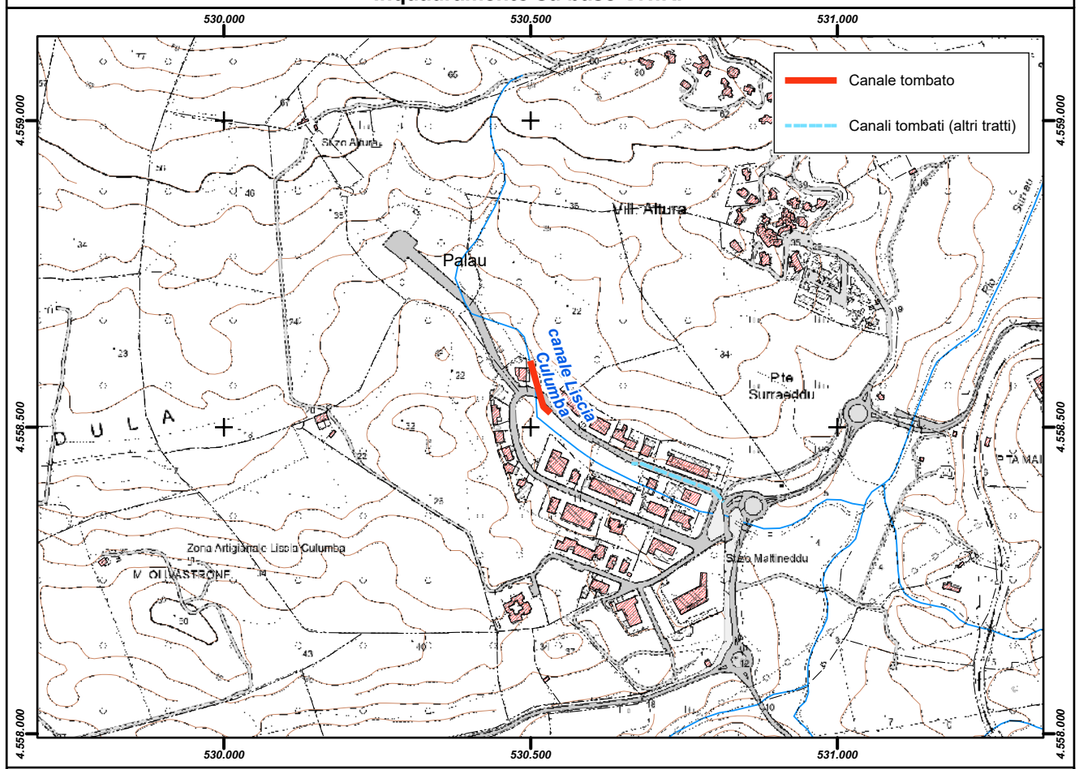

Inquadramento su base ortofoto

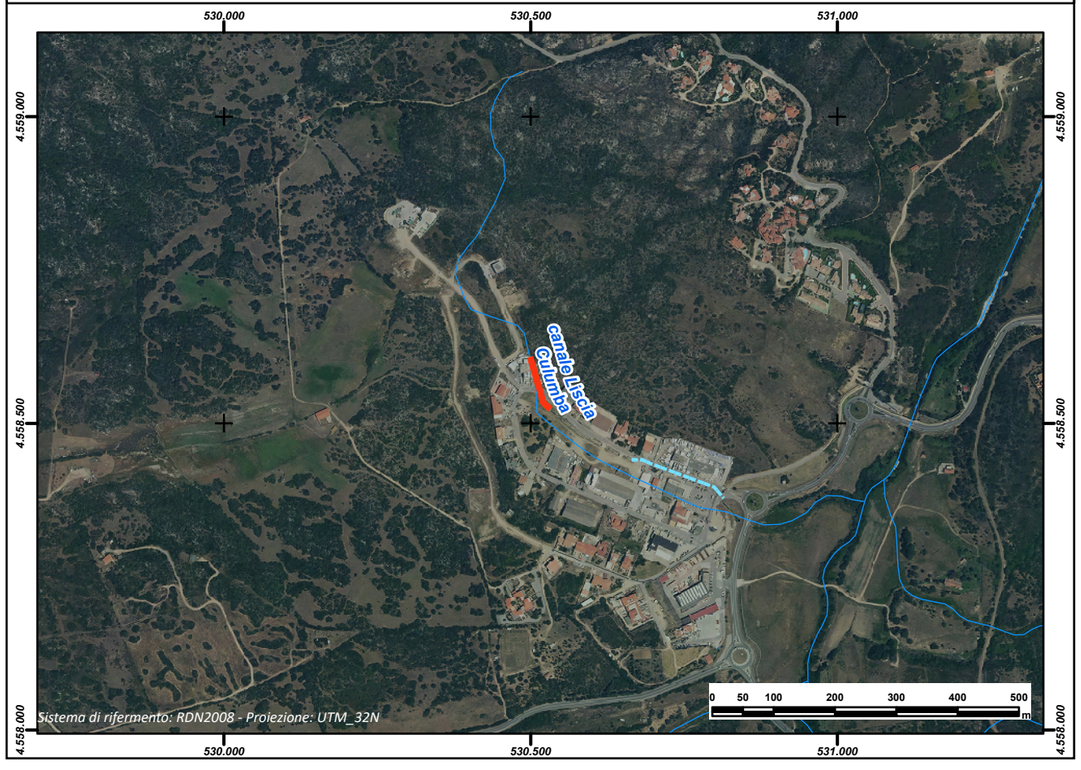

REGIONE AUTÒNOMA DE SARDIGNA
REGIONE AUTONOMA DELLA SARDEGNA

PRESIDÈNTZIA
PRESIDENZA
AUTORITA' DI BACINO REGIONALE DELLA SARDEGNA

Comune	***Palau***
Provincia	SS
ID ADIS	SS_G258_002_B

Dati Generali

Denominazione	**Liscia Culumba**		
Asta fluviale di riferimento	Rio Surrau - compluvio Liscia Culumba		
Anno di realizzazione	2016		

Dati principali della struttura

Materiale di realizzazione	CLS Armato		
Lunghezza (m)	166,65		
Area del bacino alla sezione di ingresso principale (Km^2)	0,513		
Forma della sezione	Rettangolare		
Area sez. d'ingresso principale (m^2)	2,50	**Area sezione di uscita (m^2)**	2,50
Portata di progetto (m^3/s)	5,25 (Tr200)	**Eventuale presenza di griglie o caditoie lungo il canale**	Si

Manutenzione

Stato di manutenzione attuale del canale	Ottimo	**Anno in cui è stata effettuata l'ultima pulizia/manutenzione del canale**	2016

Note e osservazioni

I dreni dei bacini superiori, NUMERI 1-2-3-4, così come risultanti dopo i lavori realizzati del nuovo “Piano degli Insediamenti Produttivi”, a monte della vecchia zona artigianale, convergono in un unico tubolare del Ø 1000 che parte dalla sezione 250 per arrivare alla sez. 190 (numerazione secondo Hec – Ras) dove scarica nel nuovo canale a cielo aperto di forma rettangolare e dimensioni nette 2,50 (b) X 2,00 (h), con rivestimento in calcestruzzo lisciato della lunghezza di metri 183 (dalla sezione 130 alla 190) appena ultimato nell'ambito dei lavori di risanamento dell'area . Questo canale si collega ad uno scatolare (canale tombato) in cemento armato, appena ultimato della sezione di metri 2,5 (b) x 2,00 (h) con una lunghezza di metri 166,65 (DALLA SEZIONE 80 ALLA SEZIONE 130), oggetto della presente scheda, che scarica in un canale a cielo aperto di sezione minima 2,50 (b) x 2,5 (h) in prossimità della Strada Statale 133 Tempio Palau

Inquadramento su base comunale



Inquadramento su base regionale



Inquadramento cartografico di dettaglio

Inquadramento su base C.T.R.

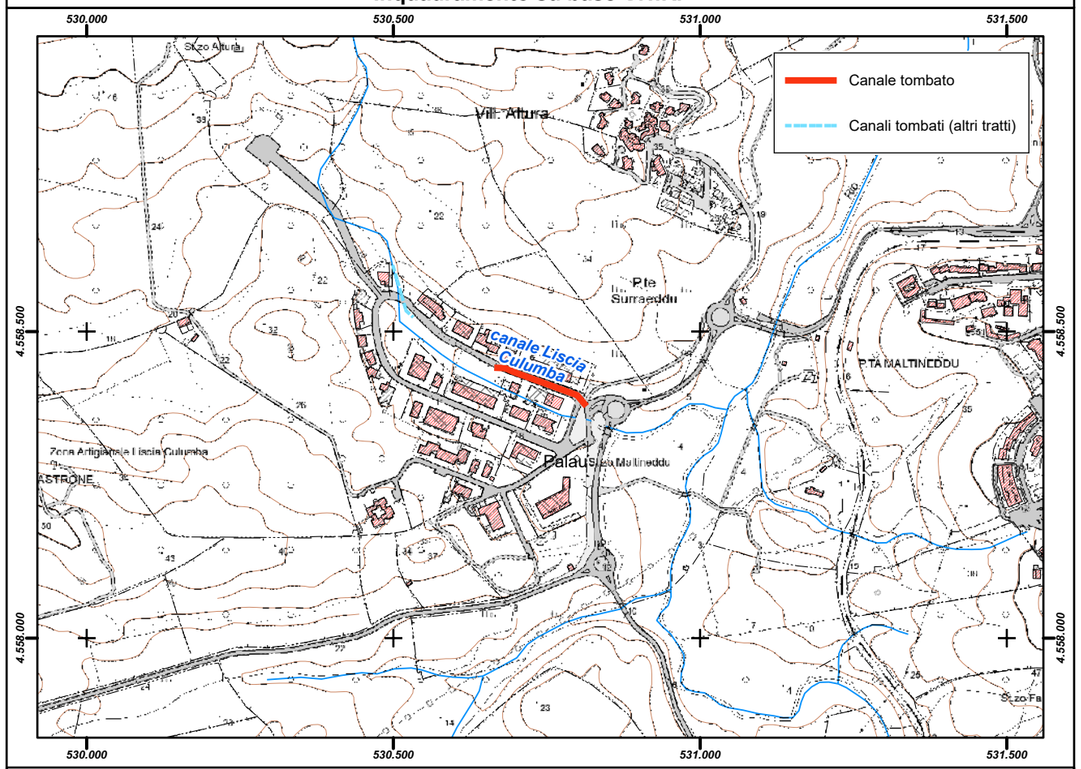

Inquadramento su base ortofoto

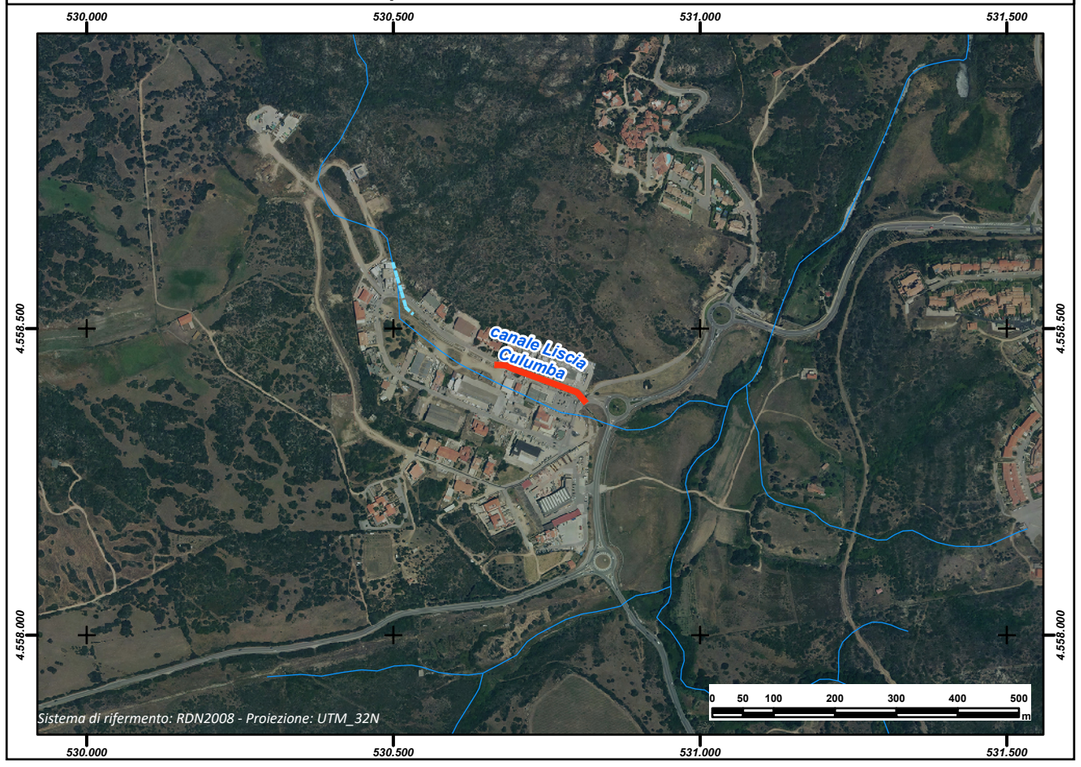

REGIONE AUTÒNOMA DE SARDIGNA
REGIONE AUTONOMA DELLA SARDEGNA

PRESIDÈNTZIA
PRESIDENZA
AUTORITA' DI BACINO REGIONALE DELLA SARDEGNA

Comune	***Palau***
Provincia	SS
ID ADIS	SS_G258_003

Dati Generali

Denominazione	**Baragge**
Asta fluviale di riferimento	Baragge
Anno di realizzazione	n.d.

Dati principali della struttura

Materiale di realizzazione	Tubo CLS Vibrocompresso		
Lunghezza (m)	722,53		
Area del bacino alla sezione di ingresso principale (Km^2)	0,785		
Forma della sezione	Circolare		
Area sez. d'ingresso principale (m^2)	0,785	**Area sezione di uscita (m^2)**	0,785
Portata di progetto (m^3/s)	3,39 (Tr200)	**Eventuale presenza di griglie o caditoie lungo il canale**	Si

Manutenzione

Stato di manutenzione attuale del canale	Medio	**Anno in cui è stata effettuata l'ultima pulizia/manutenzione del canale**	2015

Note e osservazioni

Il canale sottopassa l'Istituto tecnico e la Via Vecchio Marino. Dopo l'attraversamento della Via del Vecchio Marino la sezione si riduce a Ø800 mm, poi nuovamente Ø1000 fino ad un pozzetto nella piazzetta condominiale. Da qui la sezione si riduce a Ø600 mm fino allo sbocco in un canale naturale che sbocca a mare. Sulla base delle verifiche idrologiche ed idrauliche in canale di drenaggio, possibilmente a cielo aperto, dovrebbe avere una sezione superiore per garantire un idoneo franco idraulico in corrispondenza della Q200 alla sezione 2 (c/o Istituto Tecnico). Il canale esistente 1000 può smaltire la portata di progetto con un battente di 65cm, ossia con un riempimento pari a 2/3 della sezione. Le sezioni esistenti Ø800 e Ø600 sono insufficienti.

Inquadramento su base comunale



Inquadramento su base regionale



Inquadramento cartografico di dettaglio

Inquadramento su base C.T.R.

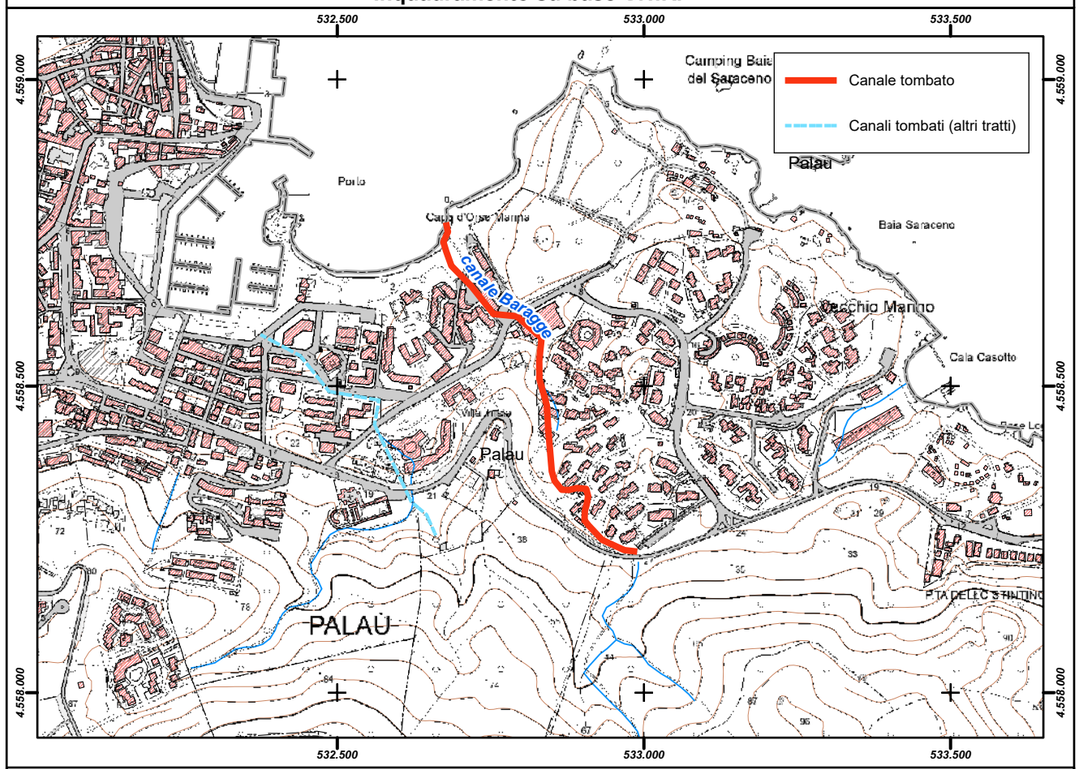

Inquadramento su base ortofoto

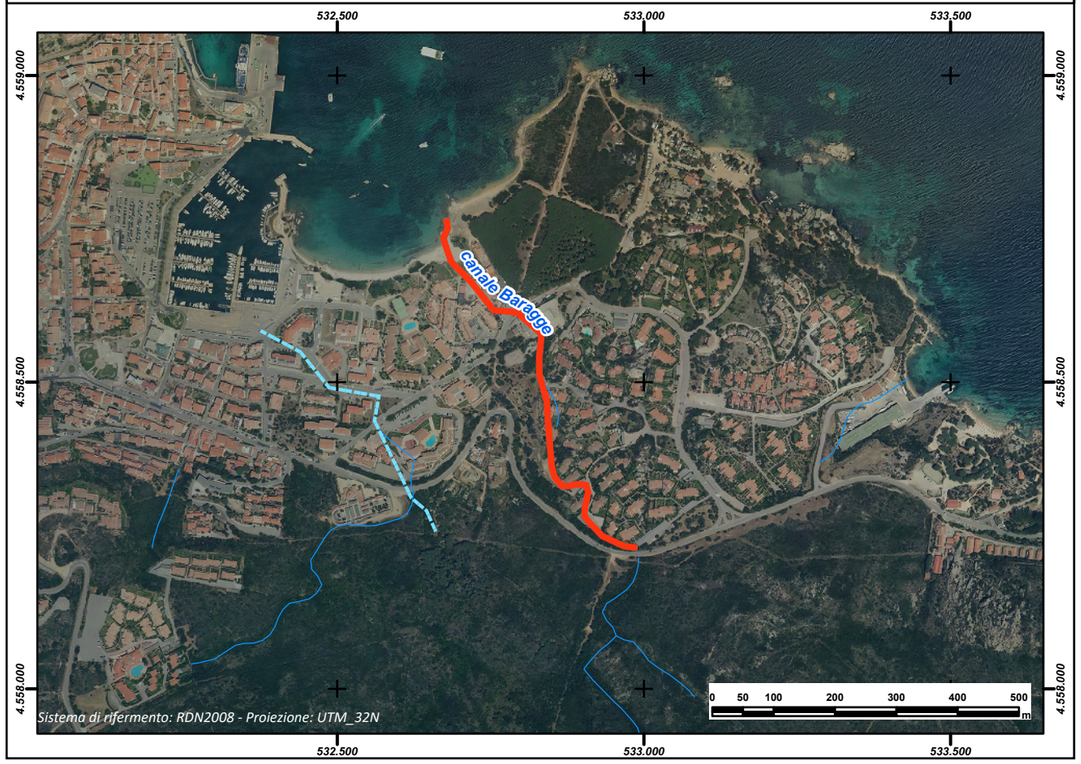

REGIONE AUTÒNOMA DE SARDIGNA
REGIONE AUTONOMA DELLA SARDEGNA

PRESIDÈNTZIA
PRESIDENZA
AUTORITA' DI BACINO REGIONALE DELLA SARDEGNA

Comune	***Pauli Arbarei***
Provincia	CA
ID ADIS	CA_ G382_ 001

Dati Generali

Denominazione	**Rio Su Pauli**
Asta fluviale di riferimento	Rio Pardu
Anno di realizzazione	1900-2014

Dati principali della struttura

Materiale di realizzazione	CLS armato		
Lunghezza (m)	510,32		
Area del bacino alla sezione di ingresso principale (Km^2)	18,22		
Forma della sezione	Rettangolare		
Area sez. d'ingresso principale (m^2)	19,50	**Area sezione di uscita (m^2)**	19,50
Portata di progetto (m^3/s)	n.d.	**Eventuale presenza di griglie o caditoie lungo il canale**	Si

Manutenzione

Stato di manutenzione attuale del canale	Buono	**Anno in cui è stata effettuata l'ultima pulizia/manutenzione del canale**	2012

Note e osservazioni

Inquadramento su base comunale	Inquadramento su base regionale
	

Inquadramento cartografico di dettaglio

Inquadramento su base C.T.R.

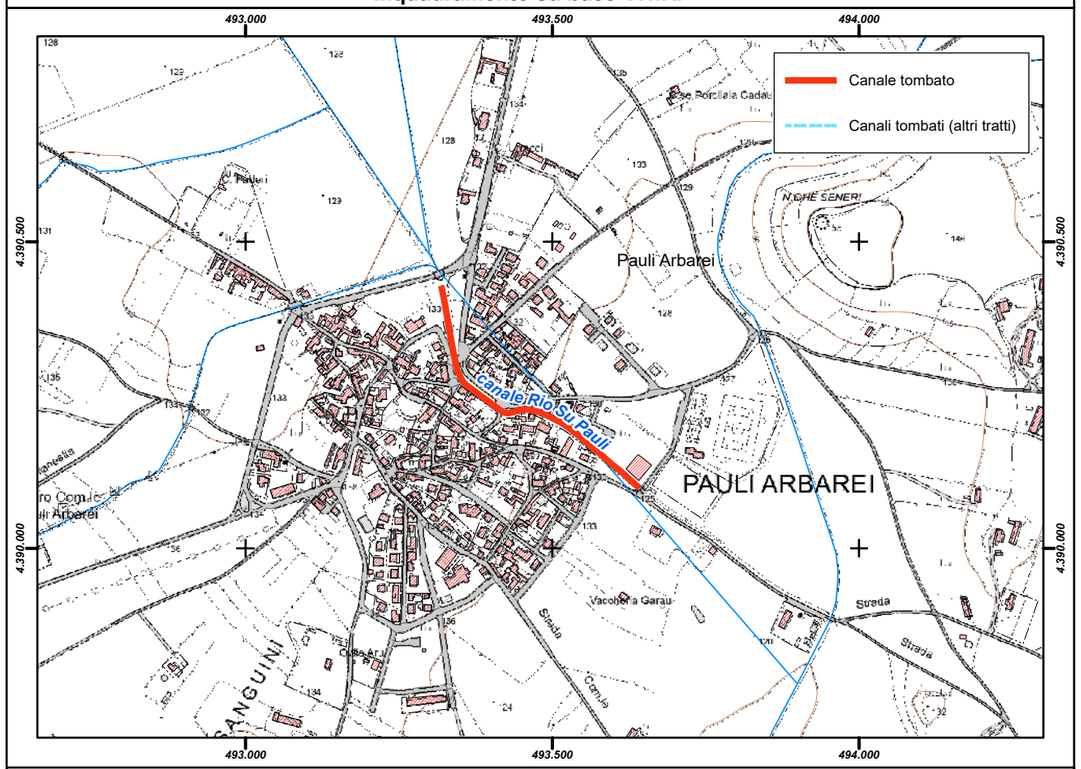

Inquadramento su base ortofoto

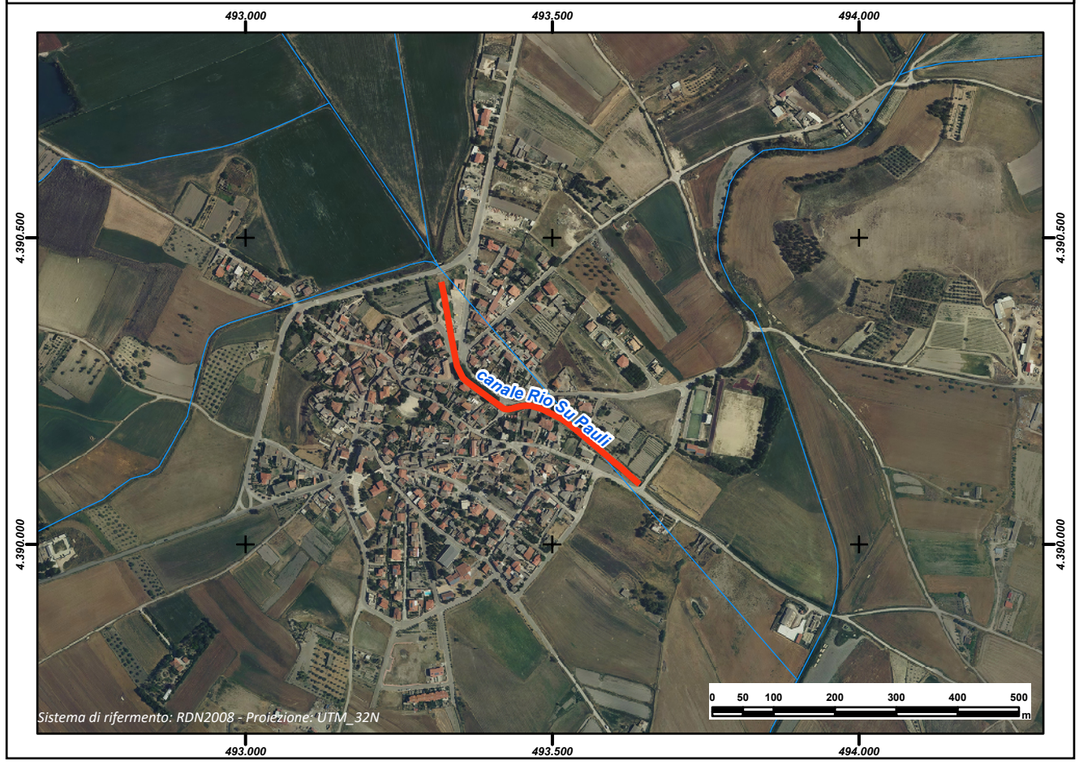

REGIONE AUTÒNOMA DE SARDIGNA
REGIONE AUTONOMA DELLA SARDEGNA

PRESIDÈNTZIA
PRESIDENZA
AUTORITA' DI BACINO REGIONALE DELLA SARDEGNA

Comune	***Paulilatino***
Provincia	OR
ID ADIS	OR_ G384_ 001

Dati Generali

Denominazione	**Benalonga su Ladere**
Asta fluviale di riferimento	Riu di Mare Foghe
Anno di realizzazione	1970

Dati principali della struttura

Materiale di realizzazione	CLS vibrato; Muratura		
Lunghezza (m)	1.061,09		
Area del bacino alla sezione di ingresso principale (Km^2)	5,00		
Forma della sezione	Rettangolare; Circolare		
Area sez. d'ingresso principale (m^2)	0,56	**Area sezione di uscita (m^2)**	0,785
Portata di progetto (m^3/s)	2,5	**Eventuale presenza di griglie o caditoie lungo il canale**	Si

Manutenzione

Stato di manutenzione attuale del canale	Scarso	**Anno in cui è stata effettuata l'ultima pulizia/manutenzione del canale**	n.d.

Note e osservazioni

Presentata istanza Bando RAS (Interventi urgenti per la sicurezza e il ripristino infrastrutturale e opere danneggiate). Delibera di G.R. n. 29/12 del 22/07/2014. Istanzadel Comune prot. Gen. n. 4842 del 03.09.2014

Inquadramento su base comunale



Inquadramento su base regionale



Inquadramento cartografico di dettaglio

Inquadramento su base C.T.R.

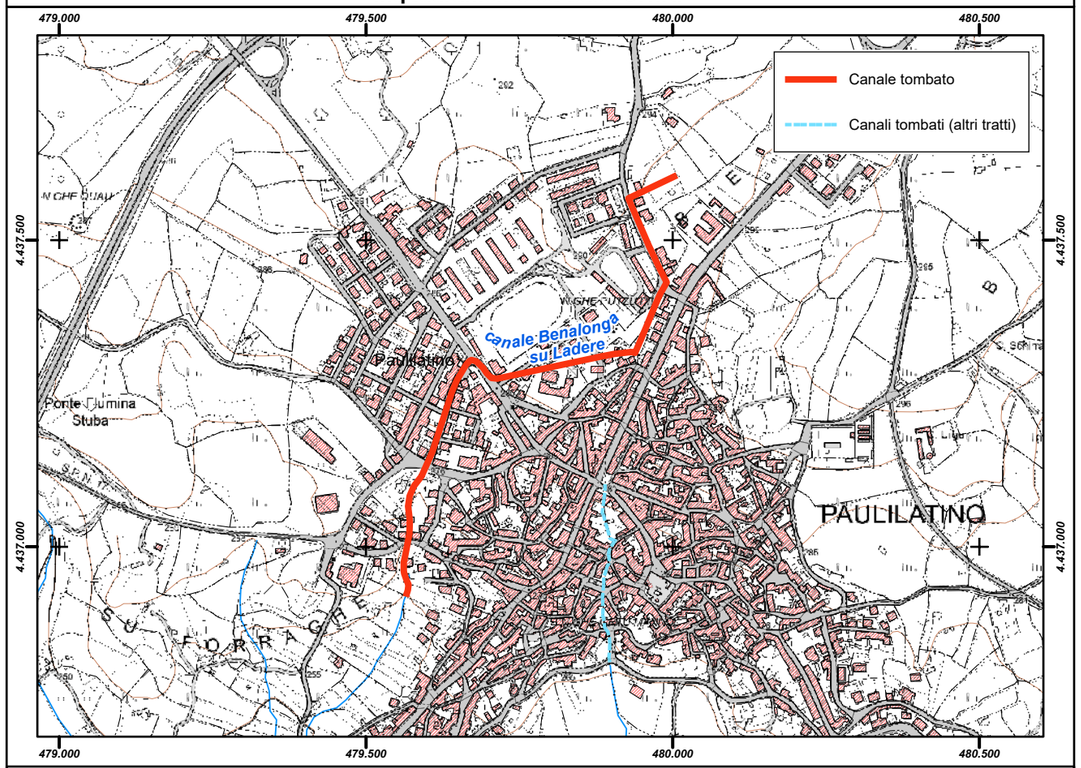

Inquadramento su base ortofoto

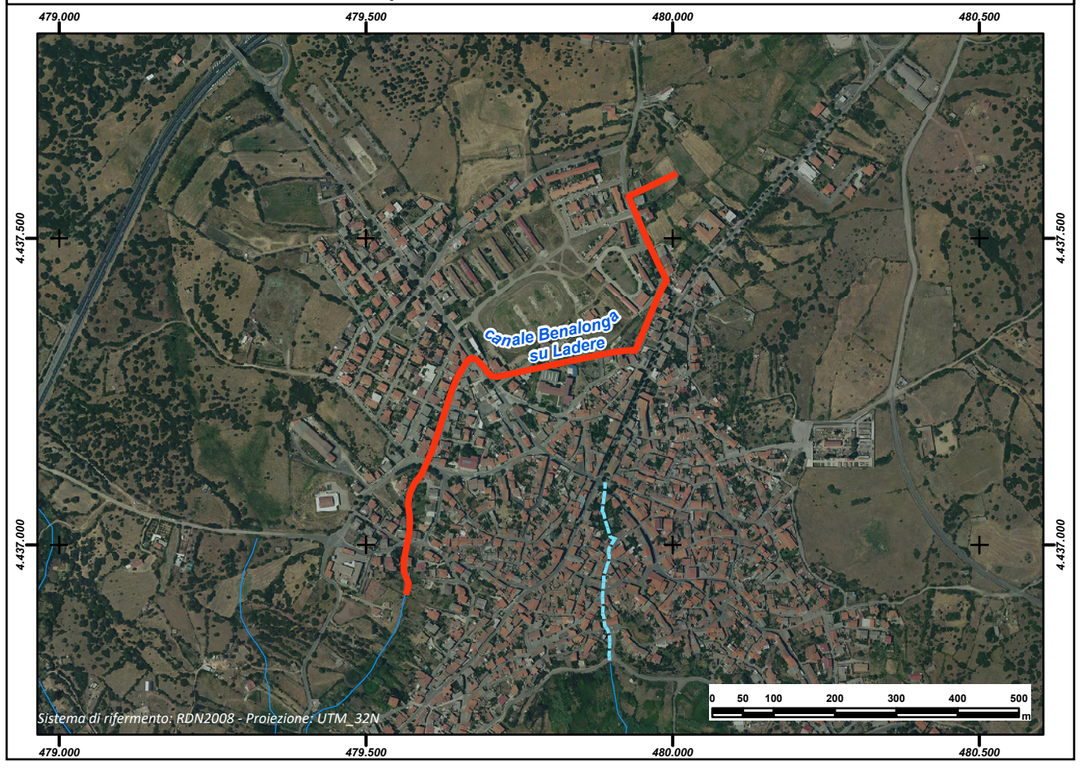

REGIONE AUTÒNOMA DE SARDIGNA
REGIONE AUTONOMA DELLA SARDEGNA

PRESIDÈNTZIA
PRESIDENZA
AUTORITA' DI BACINO REGIONALE DELLA SARDEGNA

Comune	***Paulilatino***
Provincia	OR
ID ADIS	OR_ G384_ 002

Dati Generali

Denominazione	**Su Pangulieri S'Arreidda**
Asta fluviale di riferimento	Gora Sa Paula
Anno di realizzazione	1970

Dati principali della struttura

Materiale di realizzazione	CLS vibrato; Muratura		
Lunghezza (m)	305,62		
Area del bacino alla sezione di ingresso principale (Km^2)	1,00		
Forma della sezione	Rettangolare; Circolare		
Area sez. d'ingresso principale (m^2)	1,00	**Area sezione di uscita (m^2)**	0,80
Portata di progetto (m^3/s)	1,8	**Eventuale presenza di griglie o caditoie lungo il canale**	Si

Manutenzione

Stato di manutenzione attuale del canale	Scarso	**Anno in cui è stata effettuata l'ultima pulizia/manutenzione del canale**	n.d.

Note e osservazioni

Inquadramento su base comunale	Inquadramento su base regionale
	

Inquadramento cartografico di dettaglio

Inquadramento su base C.T.R.

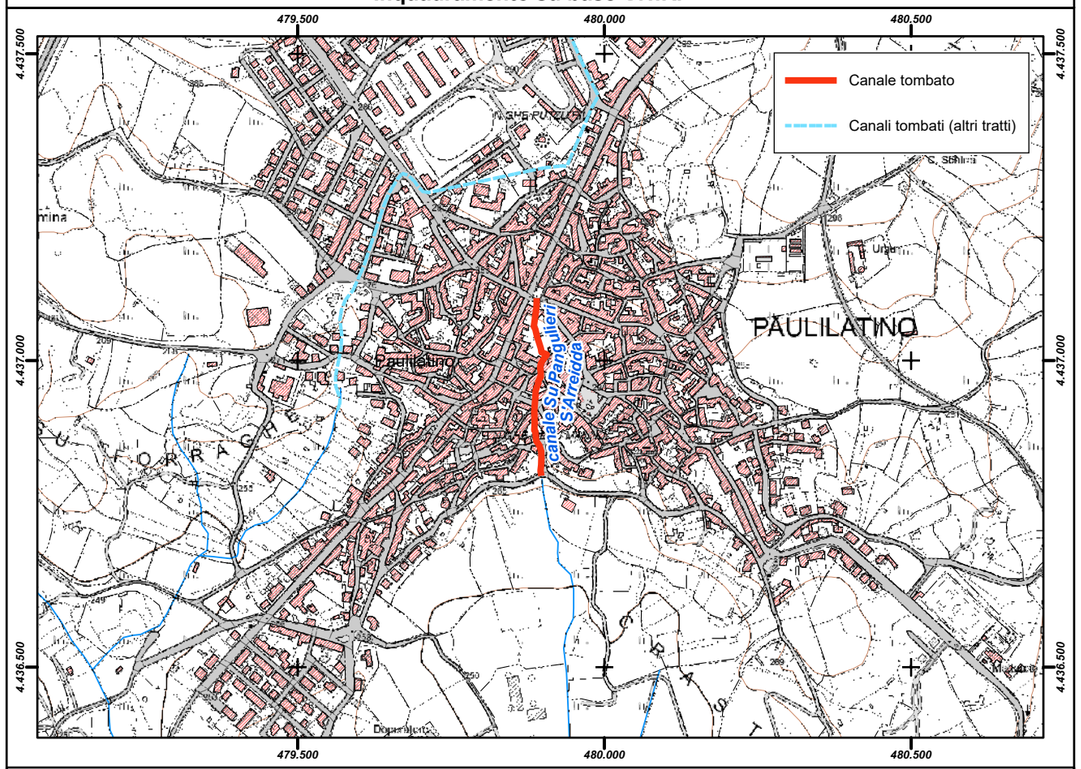

Inquadramento su base ortofoto

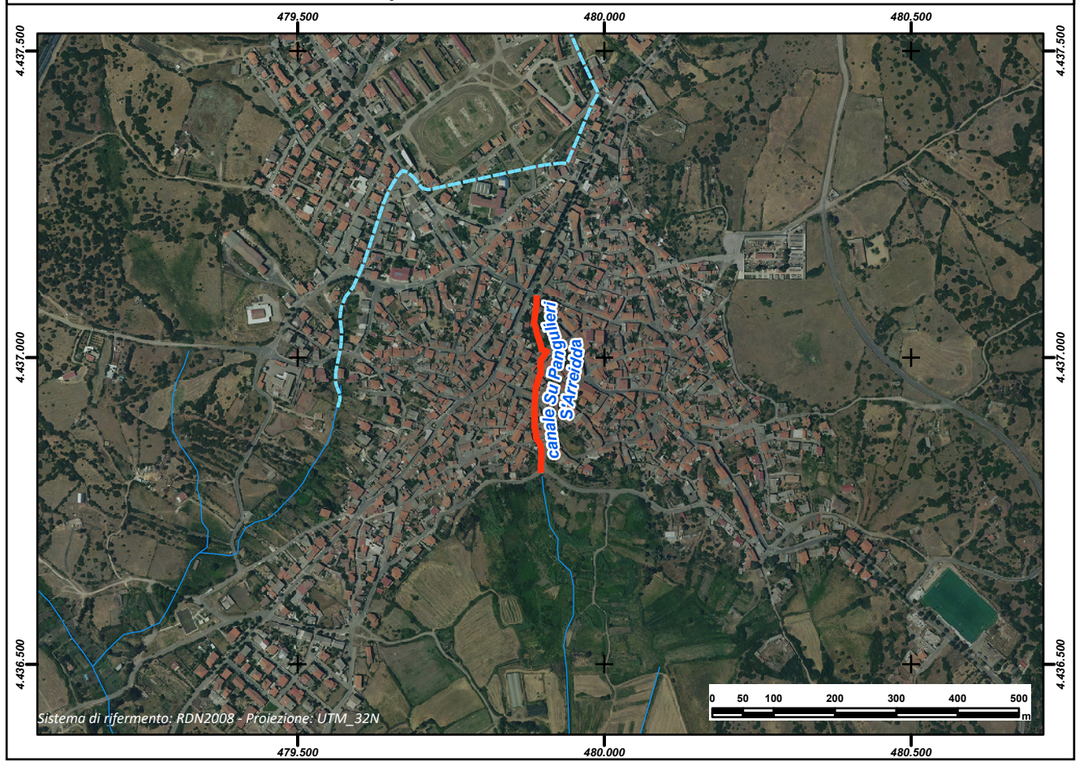

REGIONE AUTÒNOMA DE SARDIGNA
REGIONE AUTONOMA DELLA SARDEGNA

PRESIDÈNTZIA
PRESIDENZA
AUTORITA' DI BACINO REGIONALE DELLA SARDEGNA

Comune	***Perdaxius***
Provincia	CA
ID ADIS	CA_G446_001

Dati Generali

Denominazione	**G446_TOMB_01**
Asta fluviale di riferimento	n.d.
Anno di realizzazione	n.d.

Dati principali della struttura

Materiale di realizzazione	Calcestruzzo		
Lunghezza (m)	351,26		
Area del bacino alla sezione di ingresso principale (Km^2)	0,0520		
Forma della sezione	Circolare		
Area sez. d'ingresso principale (m^2)	0,95	**Area sezione di uscita (m^2)**	1
Portata di progetto (m^3/s)	0,10	**Eventuale presenza di griglie o caditoie lungo il canale**	No

Manutenzione

Stato di manutenzione attuale del canale	Buono	**Anno in cui è stata effettuata l'ultima pulizia/manutenzione del canale**	n.d.

Note e osservazioni

Il canale tombato rilevato non fa parte del reticolo ufficiale regionale ed è assimilabile alla rete urbana di smaltimento delle acque meteoriche. Pertanto non ricade all'interno della definizione riportata all'Art. 3 della Direttiva e non è oggetto di verifica idraulica.

Inquadramento su base comunale



Inquadramento su base regionale



Inquadramento cartografico di dettaglio

Inquadramento su base C.T.R.

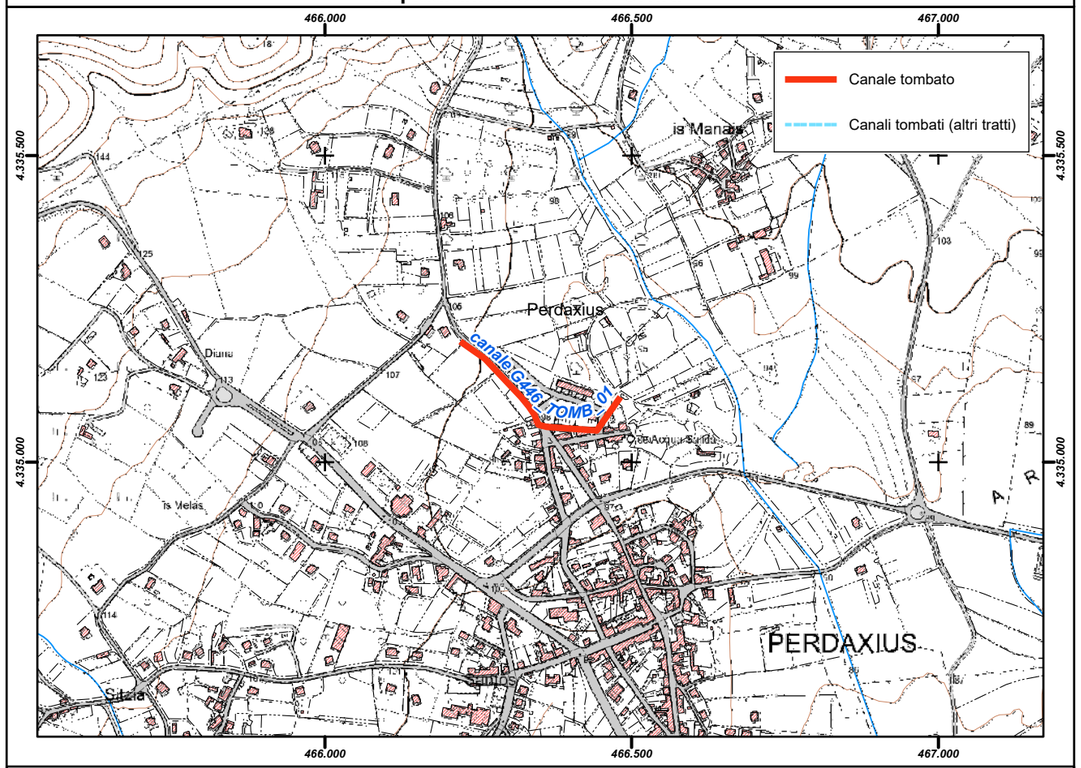

Inquadramento su base ortofoto

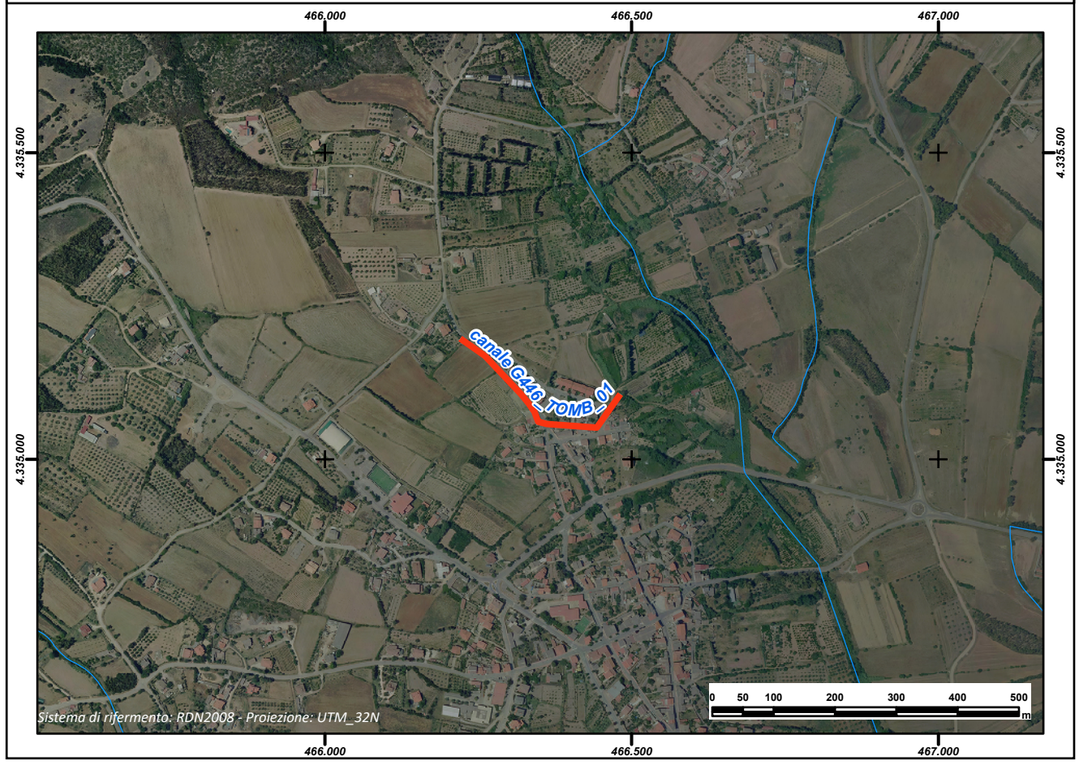

REGIONE AUTÒNOMA DE SARDIGNA
REGIONE AUTONOMA DELLA SARDEGNA

PRESIDÈNTZIA
PRESIDENZA
AUTORITA' DI BACINO REGIONALE DELLA SARDEGNA

Comune	***Perdaxius***
Provincia	CA
ID ADIS	CA_G446_002

Dati Generali

Denominazione	
Asta fluviale di riferimento	n.d.
Anno di realizzazione	

Dati principali della struttura

Materiale di realizzazione	Calcestruzzo		
Lunghezza (m)	109,19		
Area del bacino alla sezione di ingresso principale (Km^2)	0,0506		
Forma della sezione	Rettangolare		
Area sez. d'ingresso principale (m^2)	0,60	**Area sezione di uscita (m^2)**	0,60
Portata di progetto (m^3/s)	0,16	**Eventuale presenza di griglie o caditoie lungo il canale**	No

Manutenzione

Stato di manutenzione attuale del canale	Buono	**Anno in cui è stata effettuata l'ultima pulizia/manutenzione del canale**	n.d.

Note e osservazioni

Il canale tombato rilevato non fa parte del reticolo ufficiale regionale ed è assimilabile alla rete urbana di smaltimento delle acque meteoriche. Pertanto non ricade all'interno della definizione riportata all'Art. 3 della Direttiva e non è oggetto di verifica idraulica.
2) Il punto di recapito del canale tombato avviene in corrispodenza dell'attraversamento ufficiale G446_SC_0010.

Inquadramento su base comunale



Inquadramento su base regionale



Inquadramento cartografico di dettaglio

Inquadramento su base C.T.R.

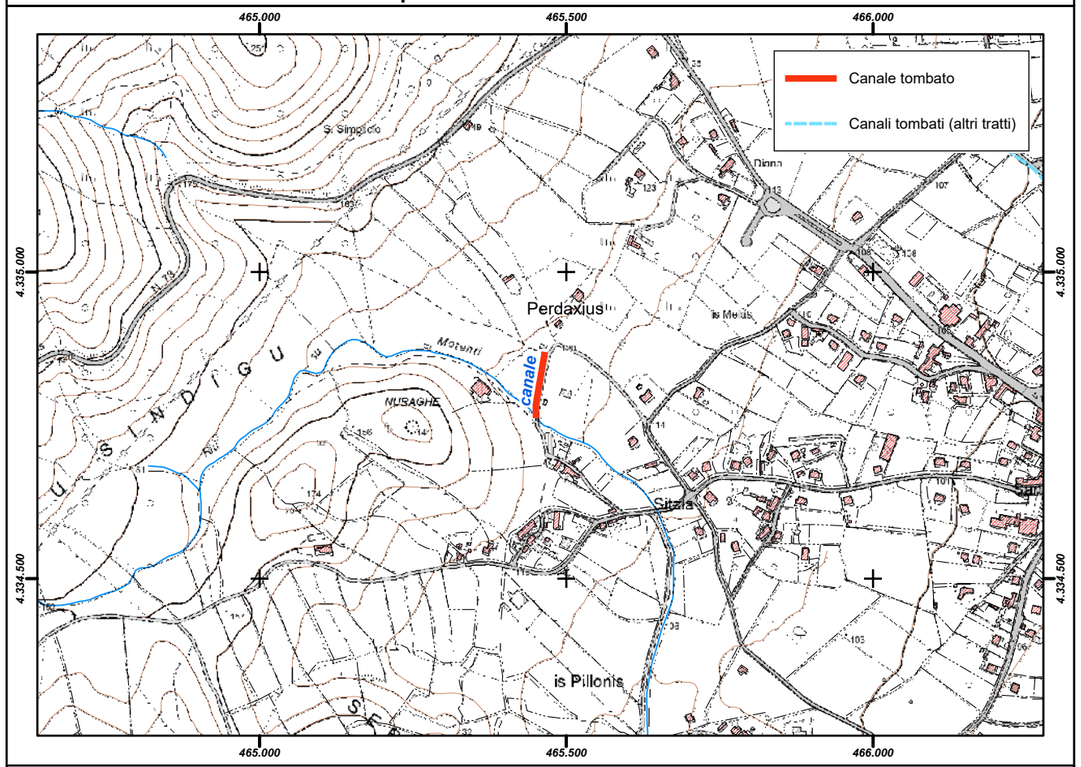

Inquadramento su base ortofoto

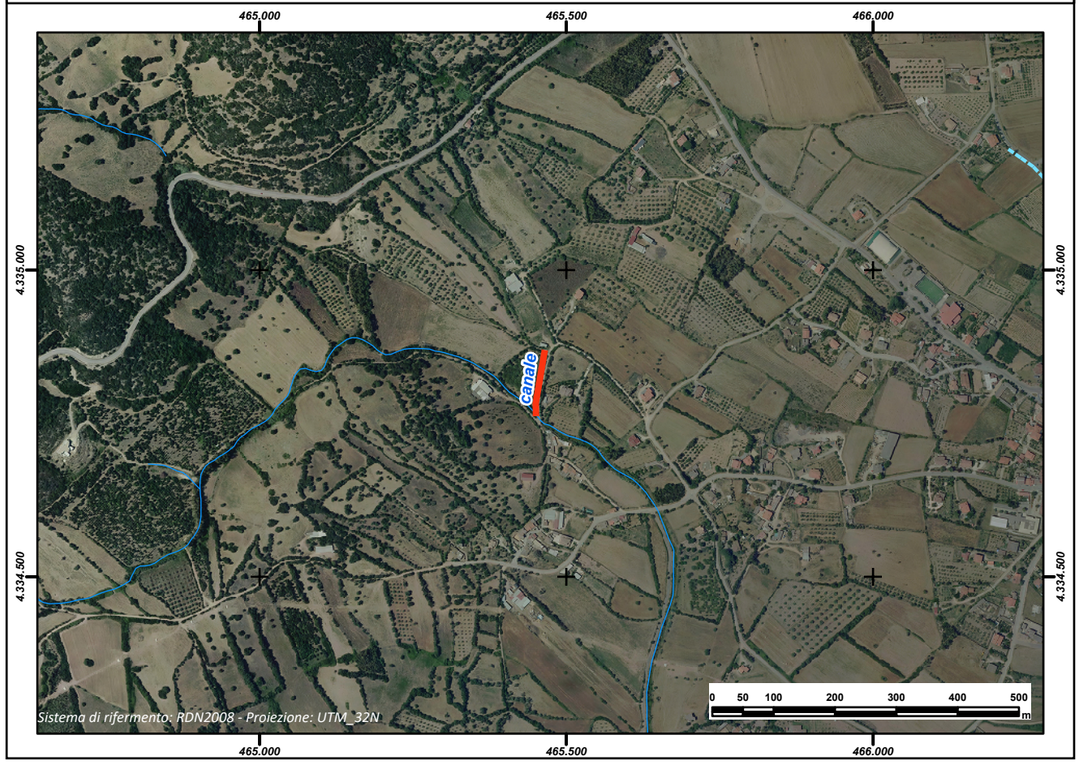

REGIONE AUTÒNOMA DE SARDIGNA
REGIONE AUTONOMA DELLA SARDEGNA

PRESIDÈNTZIA
PRESIDENZA
AUTORITA' DI BACINO REGIONALE DELLA SARDEGNA

Comune	***Pimentel***
Provincia	CA
ID ADIS	CA_ G669_ 001

Dati Generali

Denominazione	**Riu Mesu Bidda**
Asta fluviale di riferimento	Gora Santessu
Anno di realizzazione	1999

Dati principali della struttura

Materiale di realizzazione	Calcestruzzo		
Lunghezza (m)	106,37		
Area del bacino alla sezione di ingresso principale (Km^2)	6,489		
Forma della sezione	Rettangolare		
Area sez. d'ingresso principale (m^2)	8,75	**Area sezione di uscita (m^2)**	8,75
Portata di progetto (m^3/s)	59,63	**Eventuale presenza di griglie o caditoie lungo il canale**	No

Manutenzione

Stato di manutenzione attuale del canale	Buono	**Anno in cui è stata effettuata l'ultima pulizia/manutenzione del canale**	2014

Note e osservazioni

Inquadramento su base comunale	Inquadramento su base regionale
	

Inquadramento cartografico di dettaglio

Inquadramento su base C.T.R.

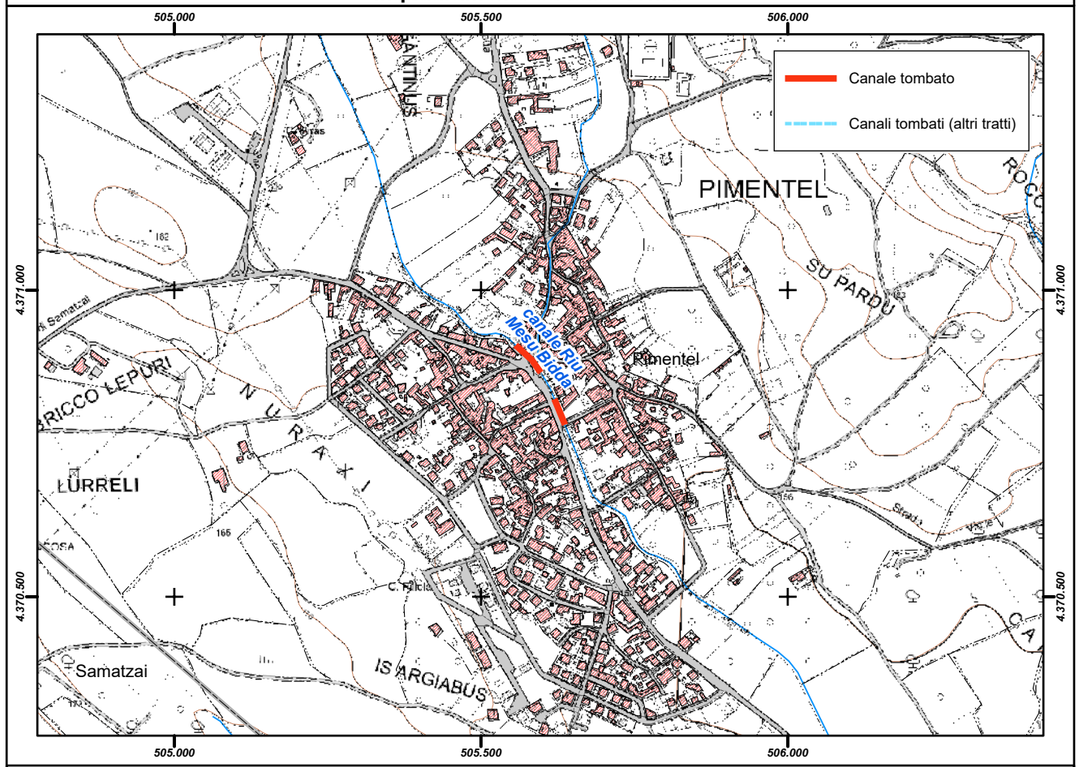

Inquadramento su base ortofoto



REGIONE AUTÒNOMA DE SARDIGNA
REGIONE AUTONOMA DELLA SARDEGNA

PRESIDÈNTZIA
PRESIDENZA
AUTORITA' DI BACINO REGIONALE DELLA SARDEGNA

Comune	***Piscinas***
Provincia	CA
ID ADIS	CA_ M291_ 001

Dati Generali

Denominazione	**Santu Barzolu**		
Asta fluviale di riferimento	Riu Gora di Piscinas		
Anno di realizzazione	1986		

Dati principali della struttura

Materiale di realizzazione	CLS armato		
Lunghezza (m)	172,08		
Area del bacino alla sezione di ingresso principale (Km^2)	1,00		
Forma della sezione	Rettangolare		
Area sez. d'ingresso principale (m^2)	2,55	**Area sezione di uscita (m^2)**	4,68
Portata di progetto (m^3/s)	11,33	**Eventuale presenza di griglie o caditoie lungo il canale**	Si

Manutenzione

Stato di manutenzione attuale del canale	Buono	**Anno in cui è stata effettuata l'ultima pulizia/manutenzione del canale**	2013

Note e osservazioni

In prossimità di raccordo con i ponti in entrata (Via Murecci) e uscita (Via Giardini) la sezione del canale varia (1,20x3,00) 3,60 mq

Inquadramento su base comunale



Inquadramento su base regionale



Inquadramento cartografico di dettaglio

Inquadramento su base C.T.R.

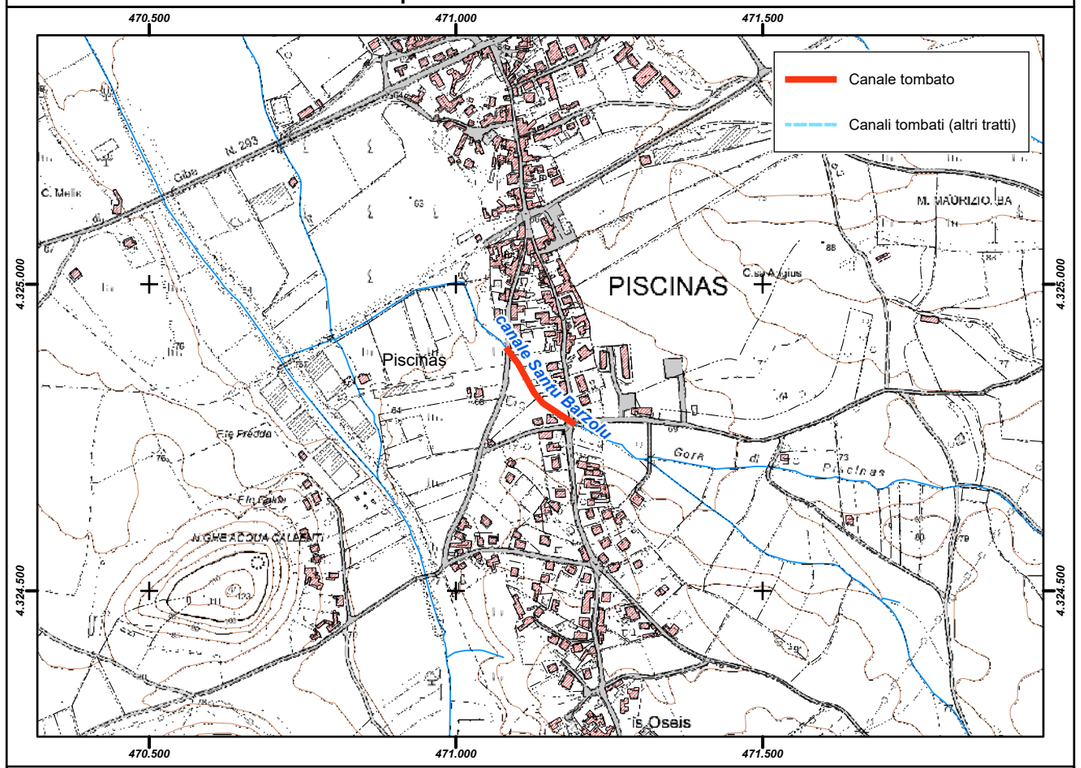

Inquadramento su base ortofoto

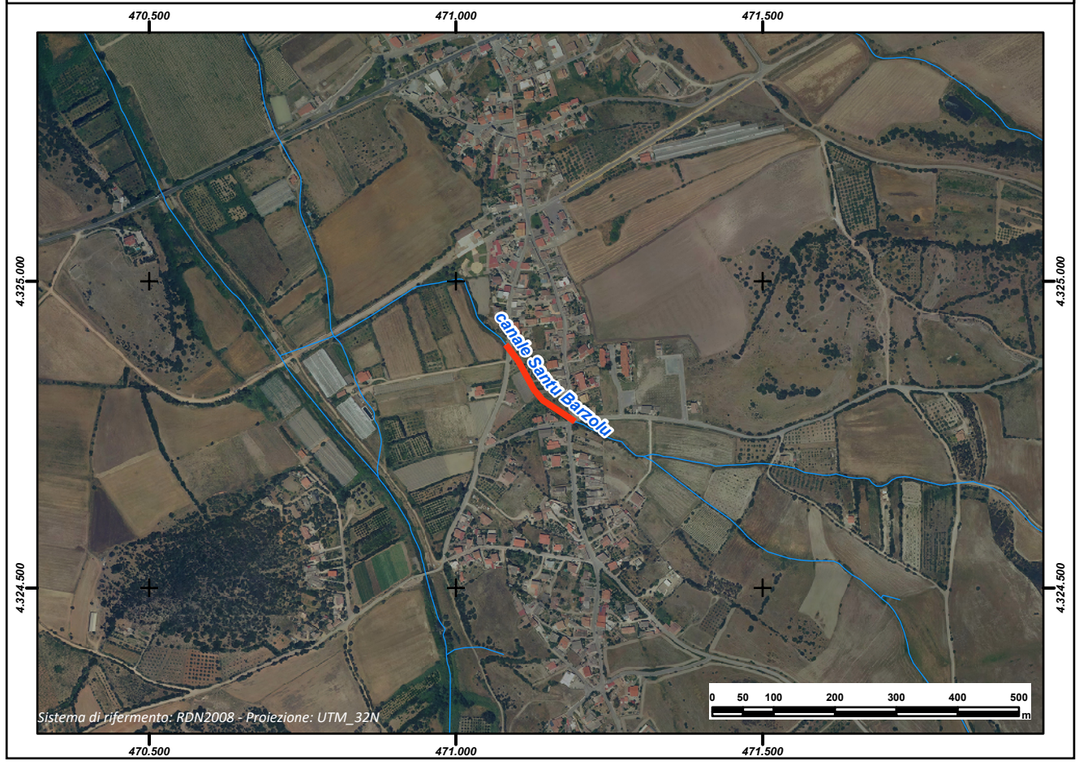

REGIONE AUTÒNOMA DE SARDIGNA
REGIONE AUTONOMA DELLA SARDEGNA

PRESIDÈNTZIA
PRESIDENZA
AUTORITA' DI BACINO REGIONALE DELLA SARDEGNA

Comune	***Pozzomaggiore***
Provincia	SS
ID ADIS	SS_ G962_ 001

Dati Generali

Denominazione	**Riu Mele**
Asta fluviale di riferimento	Riu Mele
Anno di realizzazione	1927

Dati principali della struttura

Materiale di realizzazione	Pietrame e CLS armato		
Lunghezza (m)	659,99		
Area del bacino alla sezione di ingresso principale (Km^2)	0,60		
Forma della sezione	Altro		
Area sez. d'ingresso principale (m^2)	2,64	**Area sezione di uscita (m^2)**	2,64
Portata di progetto (m^3/s)	n.d.	**Eventuale presenza di griglie o caditoie lungo il canale**	Si

Manutenzione

Stato di manutenzione attuale del canale	Medio	**Anno in cui è stata effettuata l'ultima pulizia/manutenzione del canale**	n.d.

Note e osservazioni

Il tracciato è incerto in quanto rilevato da cartografia fornita dal Comune estratta dal progetto di "Completamento e sistemazione delle opere di bonifica del Rio Melein Comune di Pozzomaggiore" redatto dal "Provveditorato alle Opere pubbliche - Ufficio del Genio Civile di Sassari"

Inquadramento su base comunale



Inquadramento su base regionale



Inquadramento cartografico di dettaglio

Inquadramento su base C.T.R.

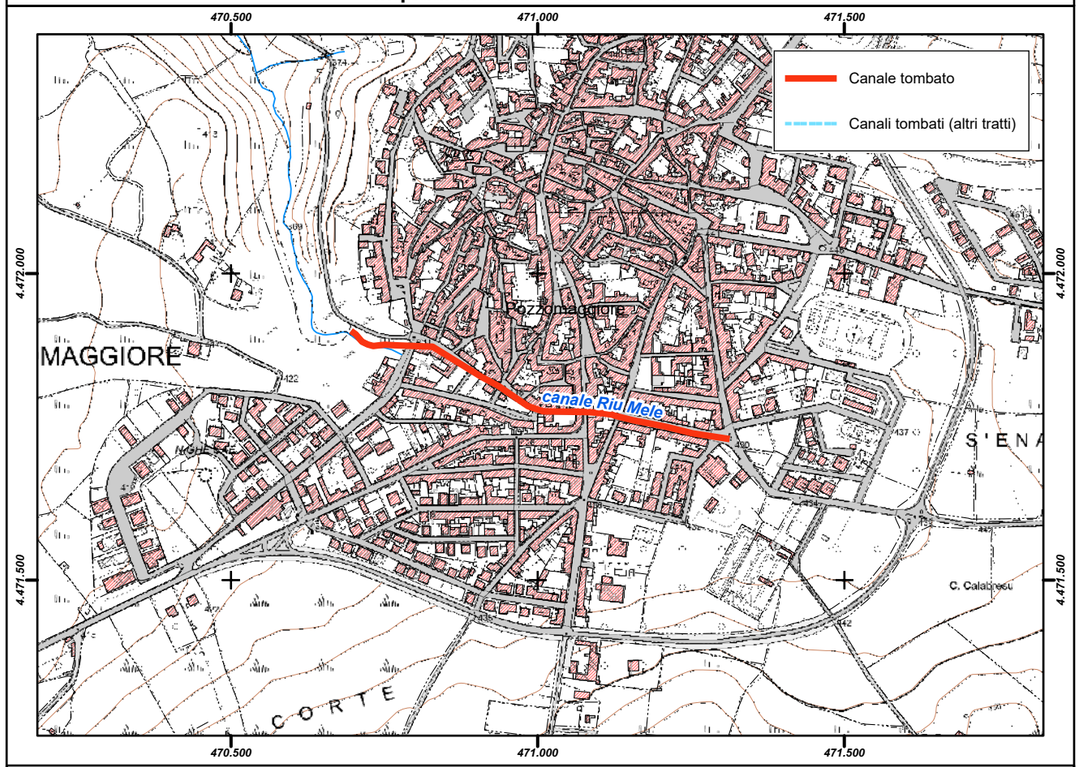

Inquadramento su base ortofoto

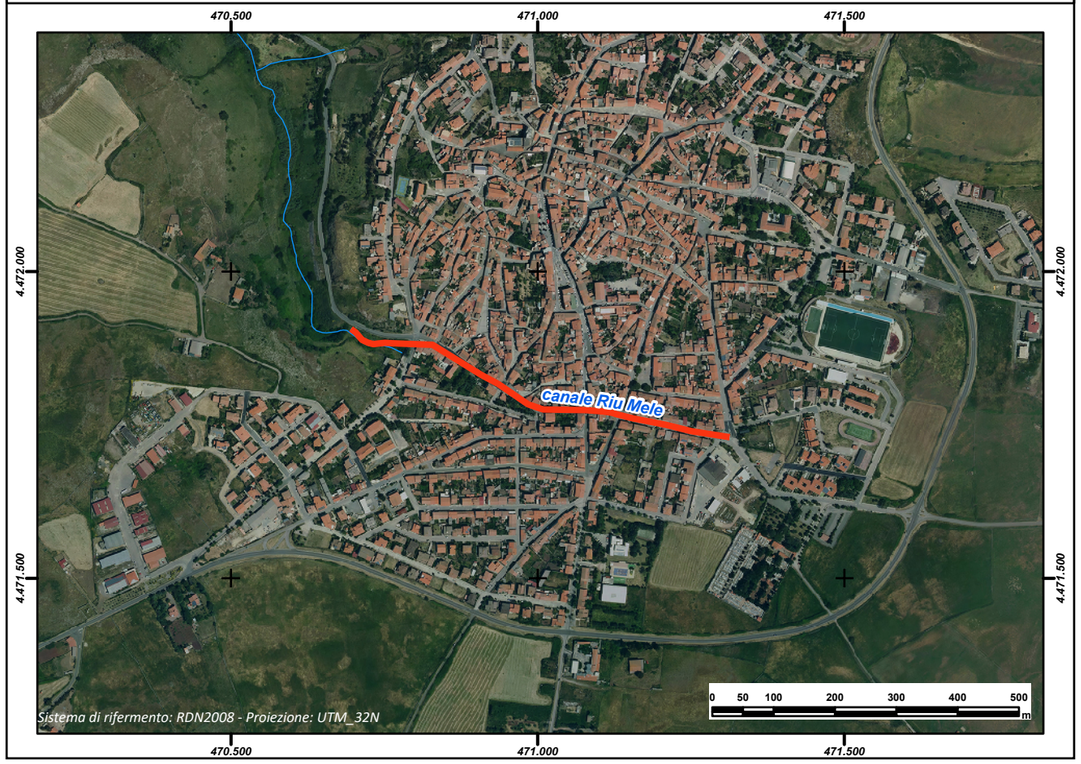

REGIONE AUTÒNOMA DE SARDIGNA
REGIONE AUTONOMA DELLA SARDEGNA

PRESIDÈNTZIA
PRESIDENZA
AUTORITA' DI BACINO REGIONALE DELLA SARDEGNA

Comune	***Quartu Sant'Elena***
Provincia	CA
ID ADIS	CA_ H118_ 001_B

Dati Generali

Denominazione	**Canale di Guardia Rio Is Cungiaus (Tratto B)**		
Asta fluviale di riferimento	Rio Is Cungiaus		
Anno di realizzazione	1995		

Dati principali della struttura

Materiale di realizzazione	CLS armato		
Lunghezza (m)	590,54		
Area del bacino alla sezione di ingresso principale (Km^2)	0,3		
Forma della sezione	Rettangolare		
Area sez. d'ingresso principale (m^2)	2,34	**Area sezione di uscita (m^2)**	2,34
Portata di progetto (m^3/s)	2,55	**Eventuale presenza di griglie o caditoie lungo il canale**	No

Manutenzione

Stato di manutenzione attuale del canale	n.d.	**Anno in cui è stata effettuata l'ultima pulizia/manutenzione del canale**	n.d.

Note e osservazioni

Si sta procedendo alla pulizia dello sbocco e della parte a cielo aperto a valle

Inquadramento su base comunale



Inquadramento su base regionale



Inquadramento cartografico di dettaglio

Inquadramento su base C.T.R.

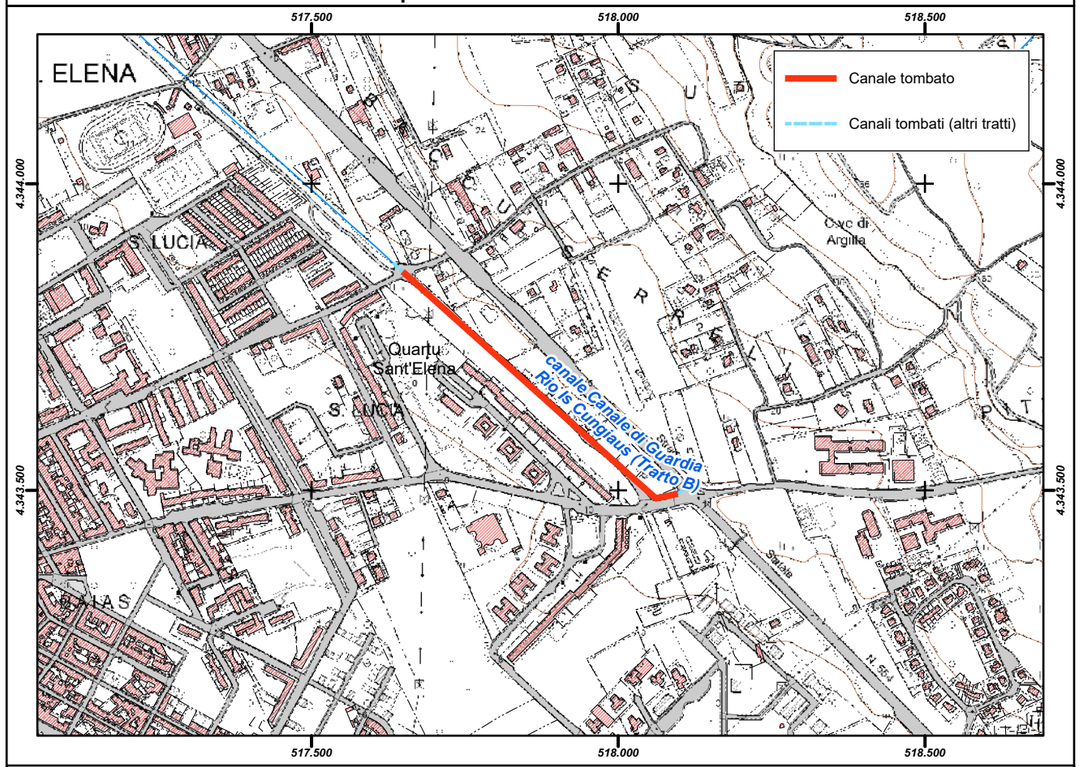

Inquadramento su base ortofoto

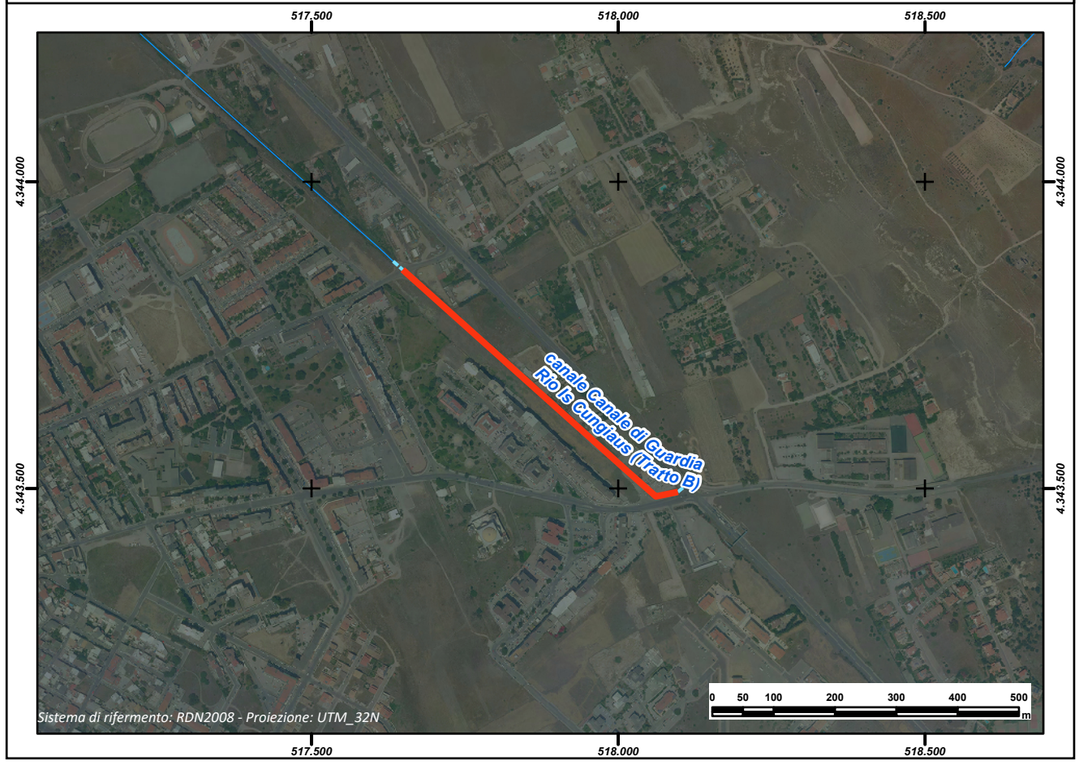

REGIONE AUTÒNOMA DE SARDIGNA
REGIONE AUTONOMA DELLA SARDEGNA

PRESIDÈNTZIA
PRESIDENZA
AUTORITA' DI BACINO REGIONALE DELLA SARDEGNA

Comune	***Quartu Sant'Elena***
Provincia	CA
ID ADIS	CA_ H118_ 001_A

Dati Generali

Denominazione	**Canale di Guardia Rio Is Cungiaus (Tratto A)**
Asta fluviale di riferimento	Rio Is Cungiaus
Anno di realizzazione	1995

Dati principali della struttura

Materiale di realizzazione	Tubolare CLS armato		
Lunghezza (m)	29,66		
Area del bacino alla sezione di ingresso principale (Km^2)	0,3		
Forma della sezione	Circolare (DN 170)		
Area sez. d'ingresso principale (m^2)	2,27	**Area sezione di uscita (m^2)**	2,27
Portata di progetto (m^3/s)	2,55	**Eventuale presenza di griglie o caditoie lungo il canale**	No

Manutenzione

Stato di manutenzione attuale del canale	n.d.	**Anno in cui è stata effettuata l'ultima pulizia/manutenzione del canale**	n.d.

Note e osservazioni

Tratto attraversamento SS 55; Si sta procedendo alla pulizia dello sbocco e della parte a cielo aperto a valle

Inquadramento su base comunale



Inquadramento su base regionale



Inquadramento cartografico di dettaglio

Inquadramento su base C.T.R.

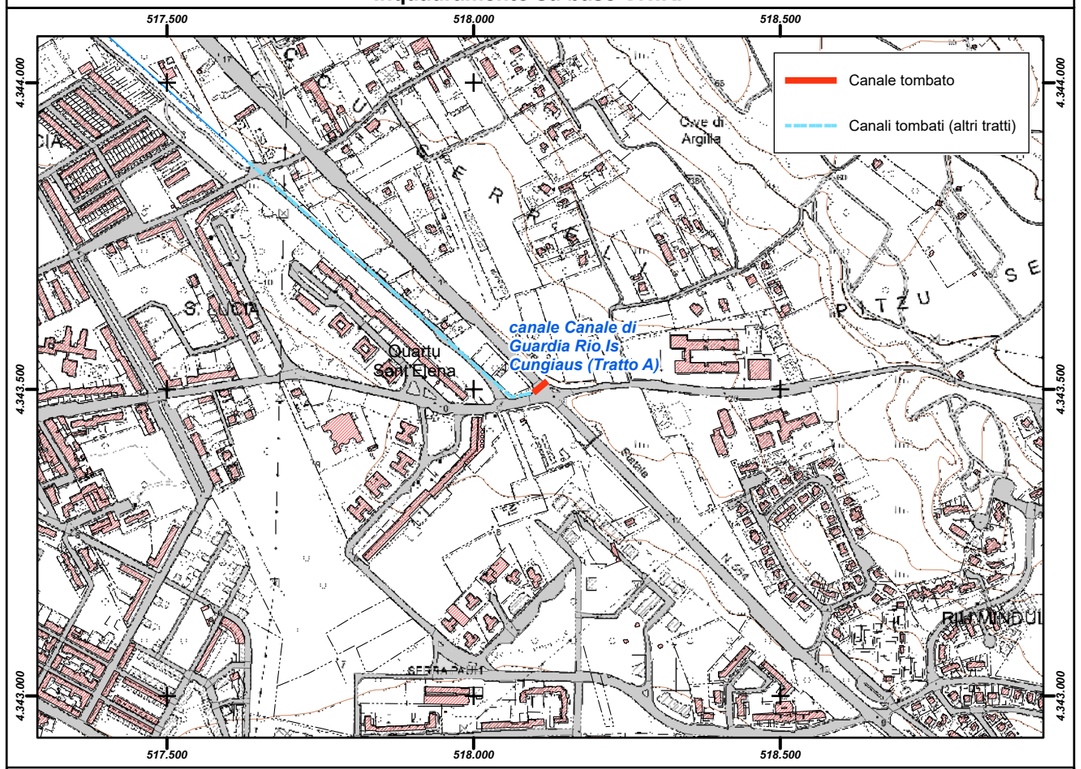

Inquadramento su base ortofoto



REGIONE AUTÒNOMA DE SARDIGNA
REGIONE AUTONOMA DELLA SARDEGNA

PRESIDÈNTZIA
PRESIDENZA
AUTORITA' DI BACINO REGIONALE DELLA SARDEGNA

Comune	***Quartu Sant'Elena***
Provincia	CA
ID ADIS	CA_ H118_ 001_C

Dati Generali

Denominazione	**Canale di Guardia Rio Is Cungiaus (Tratto C)**		
Asta fluviale di riferimento	Rio Is Cungiaus		
Anno di realizzazione	1995		

Dati principali della struttura

Materiale di realizzazione	CLS armato		
Lunghezza (m)	21,00		
Area del bacino alla sezione di ingresso principale (Km^2)	0,3		
Forma della sezione	Rettangolare		
Area sez. d'ingresso principale (m^2)	4,44	**Area sezione di uscita (m^2)**	4,44
Portata di progetto (m^3/s)	2,55	**Eventuale presenza di griglie o caditoie lungo il canale**	No

Manutenzione

Stato di manutenzione attuale del canale	n.d.	**Anno in cui è stata effettuata l'ultima pulizia/manutenzione del canale**	n.d.

Note e osservazioni

Tratto attraversamento Via Sant'Antonio; Si sta procedendo alla pulizia dello sbocco e della parte a cielo aperto a valle

Inquadramento su base comunale

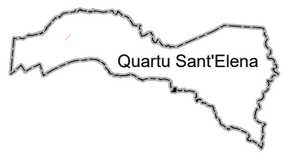

Inquadramento su base regionale



Inquadramento cartografico di dettaglio

Inquadramento su base C.T.R.

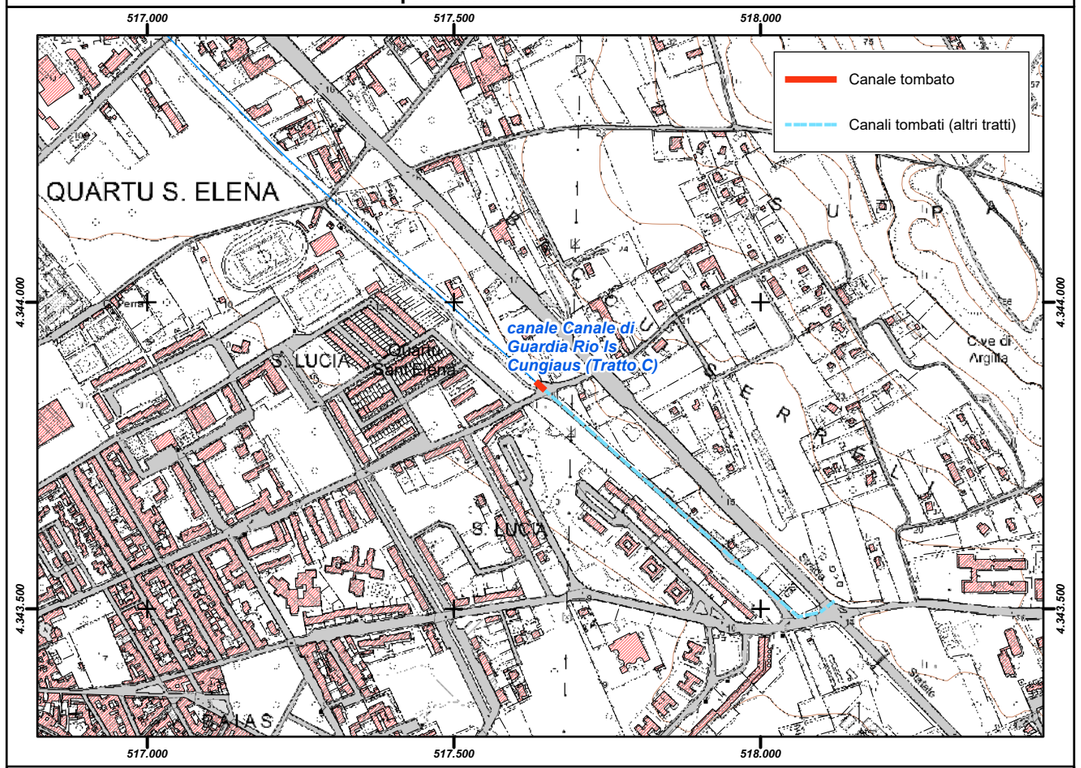

Inquadramento su base ortofoto

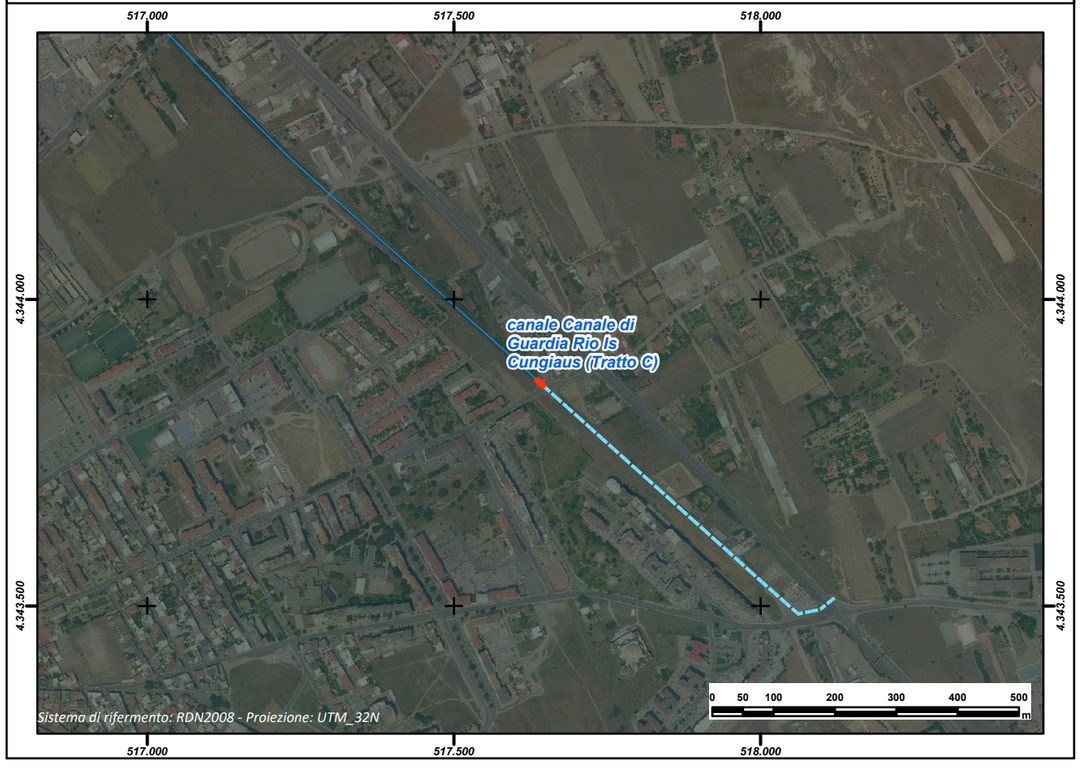

REGIONE AUTÒNOMA DE SARDIGNA
REGIONE AUTONOMA DELLA SARDEGNA

PRESIDÈNTZIA
PRESIDENZA
AUTORITA' DI BACINO REGIONALE DELLA SARDEGNA

Comune	***Quartucciu***
Provincia	CA
ID ADIS	CA_H119_

Dati Generali

Denominazione	**Canale Tombato Rio Is Cungiaus**		
Asta fluviale di riferimento	Rio Is Cungiaus		
Anno di realizzazione	1980		

Dati principali della struttura

Materiale di realizzazione	CLS Armato		
Lunghezza (m)	437,20		
Area del bacino alla sezione di ingresso principale (Km^2)	12,27		
Forma della sezione	Rettangolare		
Area sez. d'ingresso principale (m^2)	14	**Area sezione di uscita (m^2)**	14
Portata di progetto (m^3/s)	57,73	**Eventuale presenza di griglie o caditoie lungo il canale**	No

Manutenzione

Stato di manutenzione attuale del canale	Buono	**Anno in cui è stata effettuata l'ultima pulizia/manutenzione del canale**	2018

Note e osservazioni

Il canale tombato del Rio Is Cungiaus risulta essere oggetto di un intervento di stombamento per il miglioramento delle condizioni di deflusso ai fini della mitigazione del rischio idrogeologico. Il progetto attualmente è in fase autorizzativa. Lo stombamento averrà per un tratto parziale di 200 metri a partire da valle, mentre il restante tratto di circa 350 metri verrà stombato in un secondo momento con la richiesta di un'altra tranche di finanziamento o con fondi comunali. Relativamente alla verifica dell'infrastruttura, ai fini del recepimento della direttiva regionale, per principio di salvaguardia il canale tombato è stato modellato completamente ostruito ai fini della perimetrazione della pericolosità idraulica, pur trattandosi di un canale ispezionabile per forma e dimensione.

Inquadramento su base comunale

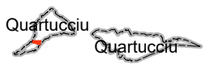

Inquadramento su base regionale



Inquadramento cartografico di dettaglio

Inquadramento su base C.T.R.

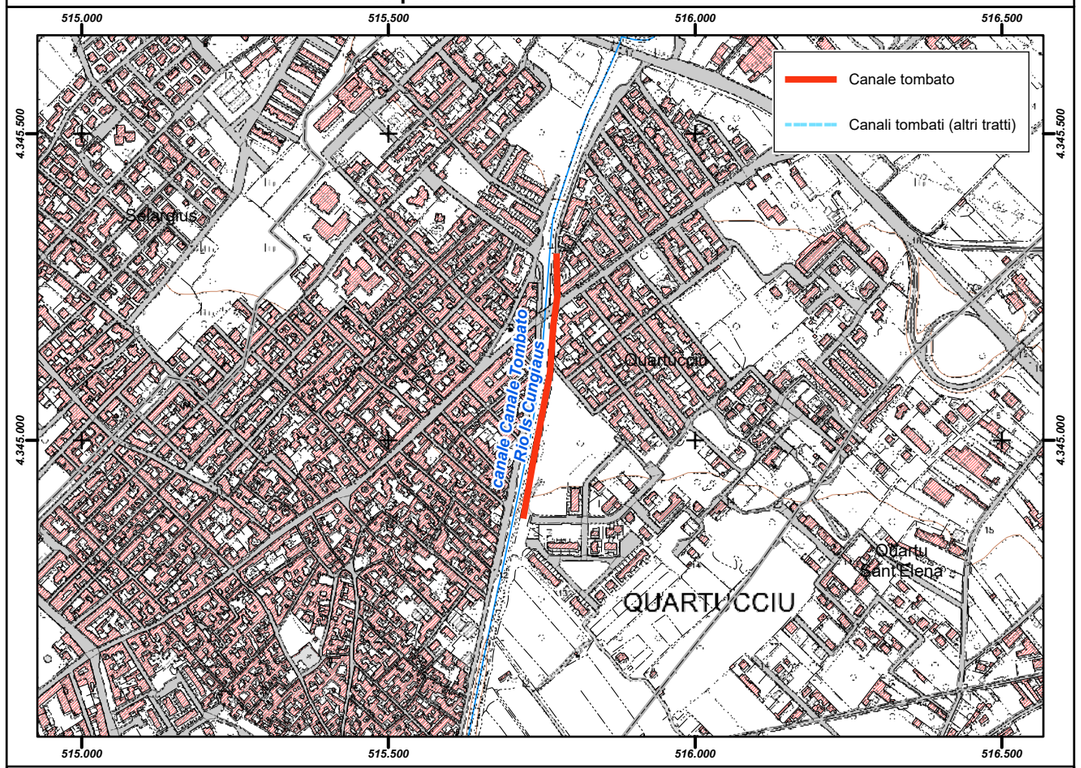

Inquadramento su base ortofoto

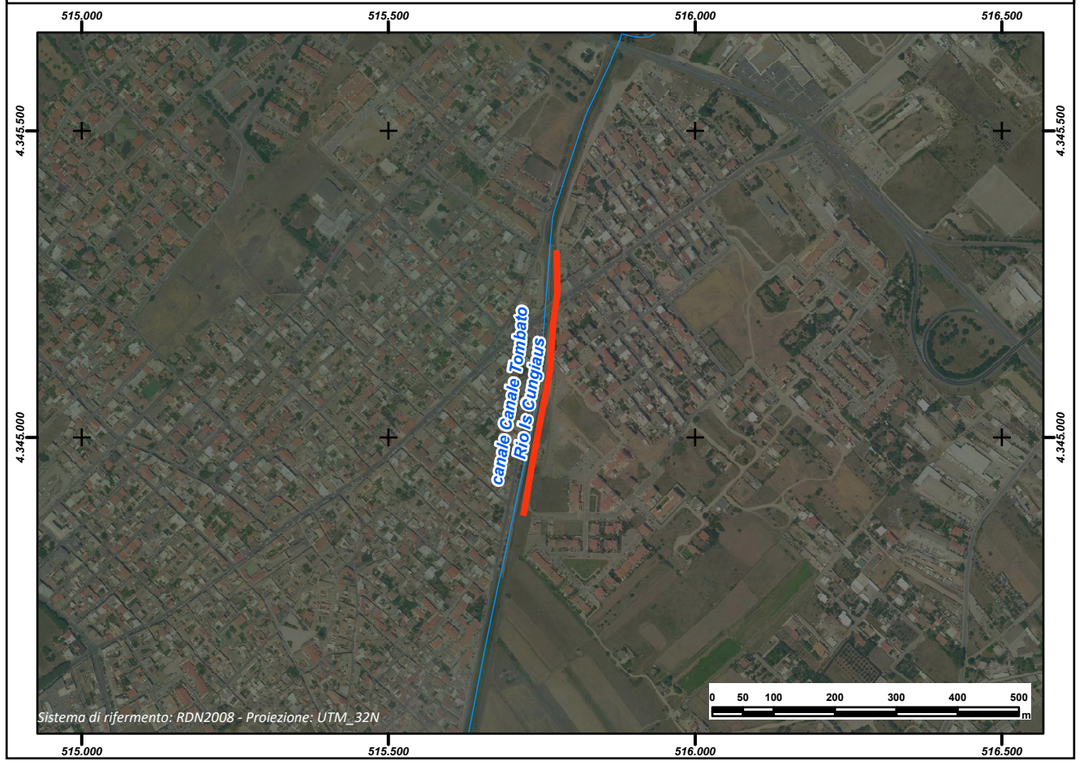

REGIONE AUTÒNOMA DE SARDIGNA
REGIONE AUTONOMA DELLA SARDEGNA

PRESIDÈNTZIA
PRESIDENZA
AUTORITA' DI BACINO REGIONALE DELLA SARDEGNA

Comune	***S.Vero Milis***
Provincia	OR
ID ADIS	OR_ I384_ 001

Dati Generali

Denominazione	**Adduttore Sinis**
Asta fluviale di riferimento	Fiume Tirso
Anno di realizzazione	1970

Dati principali della struttura

Materiale di realizzazione	Calcestruzzo Vibrato		
Lunghezza (m)	478,69		
Area del bacino alla sezione di ingresso principale (Km^2)	n.d.		
Forma della sezione	Circolare		
Area sez. d'ingresso principale (m^2)	7,00	**Area sezione di uscita (m^2)**	7,00
Portata di progetto (m^3/s)	n.d.	**Eventuale presenza di griglie o caditoie lungo il canale**	Si

Manutenzione

Stato di manutenzione attuale del canale	Buono	**Anno in cui è stata effettuata l'ultima pulizia/manutenzione del canale**	2014

Note e osservazioni

Canale uso irriguo gestito dal Consorzio di Bonifica di Oristano e Terralba

Inquadramento su base comunale

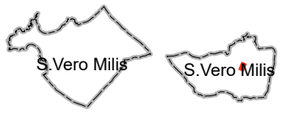

Inquadramento su base regionale



Inquadramento cartografico di dettaglio

Inquadramento su base C.T.R.

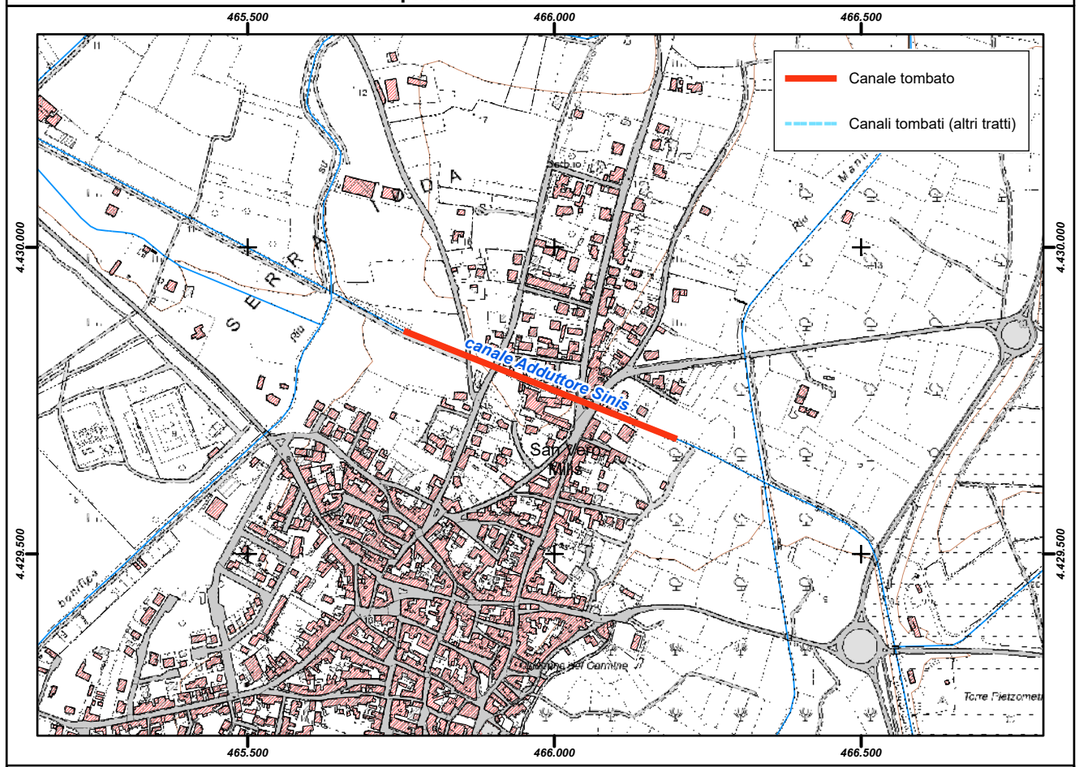

Inquadramento su base ortofoto

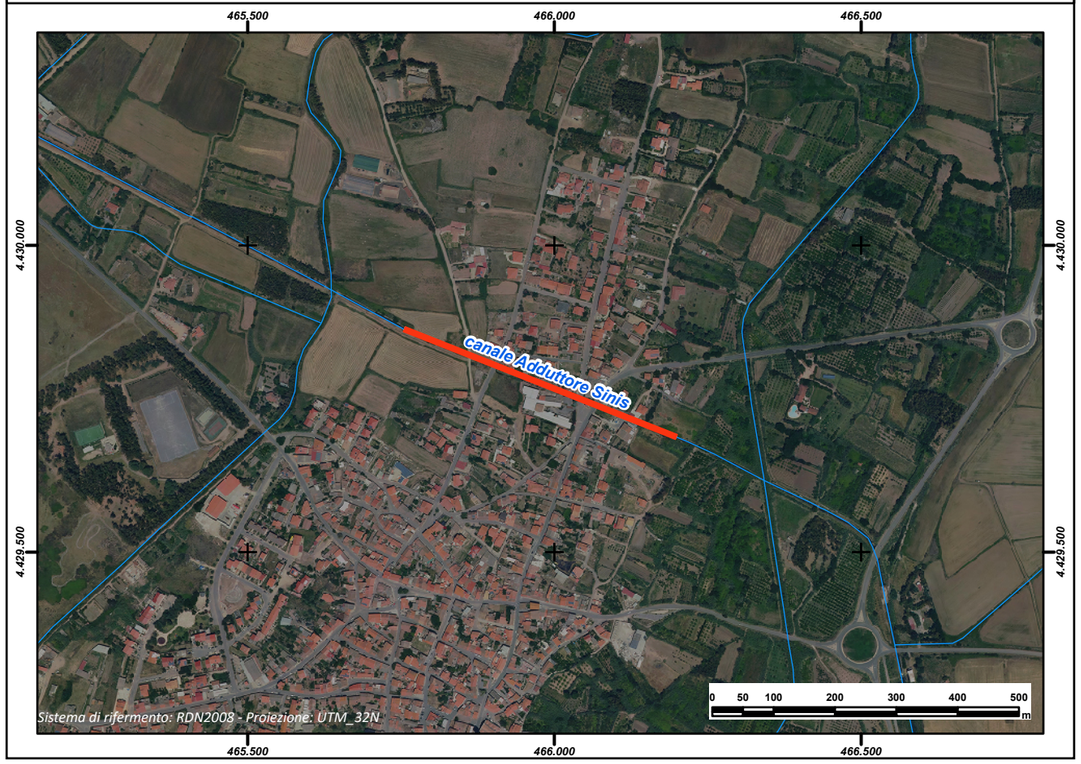

REGIONE AUTÒNOMA DE SARDIGNA
REGIONE AUTONOMA DELLA SARDEGNA

PRESIDÈNTZIA
PRESIDENZA
AUTORITA' DI BACINO REGIONALE DELLA SARDEGNA

Comune	***Samassi***
Provincia	CA
ID ADIS	CA_ H738_ 001

Dati Generali

Denominazione	**Rio Cireddu**
Asta fluviale di riferimento	Flumini Mannu
Anno di realizzazione	1951-1973

Dati principali della struttura

Materiale di realizzazione	Calcestruzzo		
Lunghezza (m)	1.116,56		
Area del bacino alla sezione di ingresso principale (Km^2)	0,5		
Forma della sezione	Rettangolare		
Area sez. d'ingresso principale (m^2)	1,00	**Area sezione di uscita (m^2)**	3,16
Portata di progetto (m^3/s)	1,039	**Eventuale presenza di griglie o caditoie lungo il canale**	Si

Manutenzione

Stato di manutenzione attuale del canale	Scarso	**Anno in cui è stata effettuata l'ultima pulizia/manutenzione del canale**	n.d.

Note e osservazioni

durante le abbondanti piogge improvvise, anche se di breve durata, determinano l'allagamento di gran parte della via Risorgimento e in particolar modo della piazza Resistenza, piazza in cui la via Risorgimento appunto termina, con una tempo di ritorno degli eventi elevato. Negli ultimi dieci anni si sono verificati tre eventi di notevole entità.

Inquadramento su base comunale



Inquadramento su base regionale



Inquadramento cartografico di dettaglio

Inquadramento su base C.T.R.

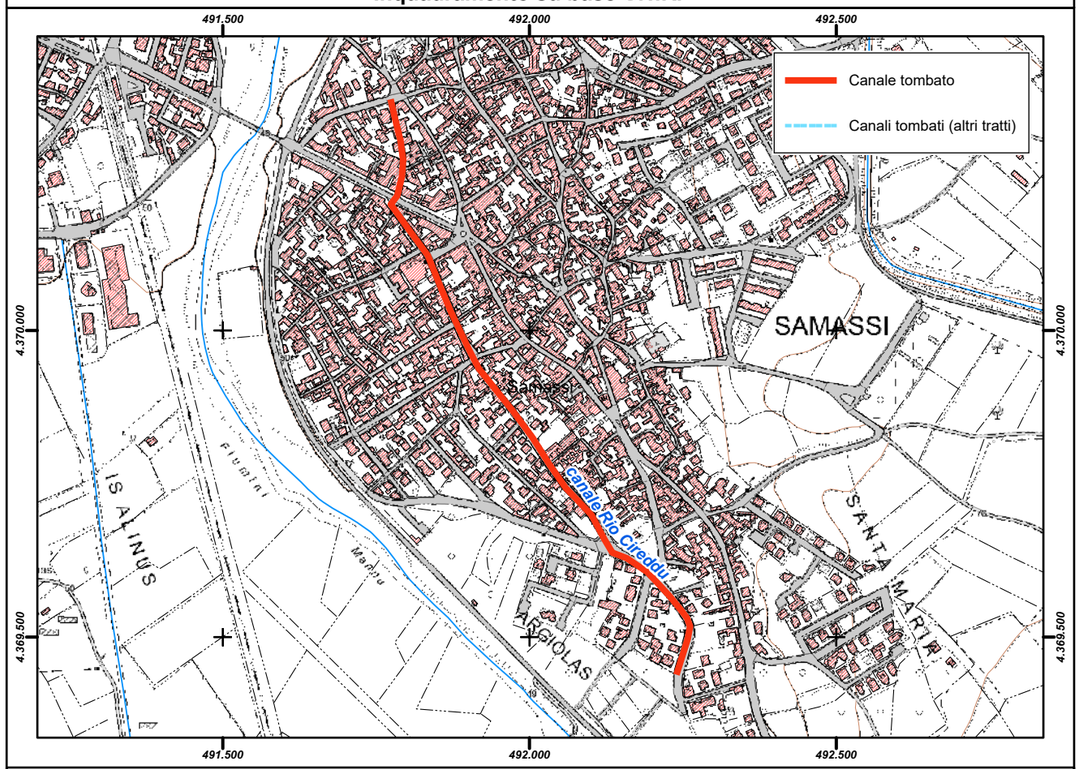

Inquadramento su base ortofoto

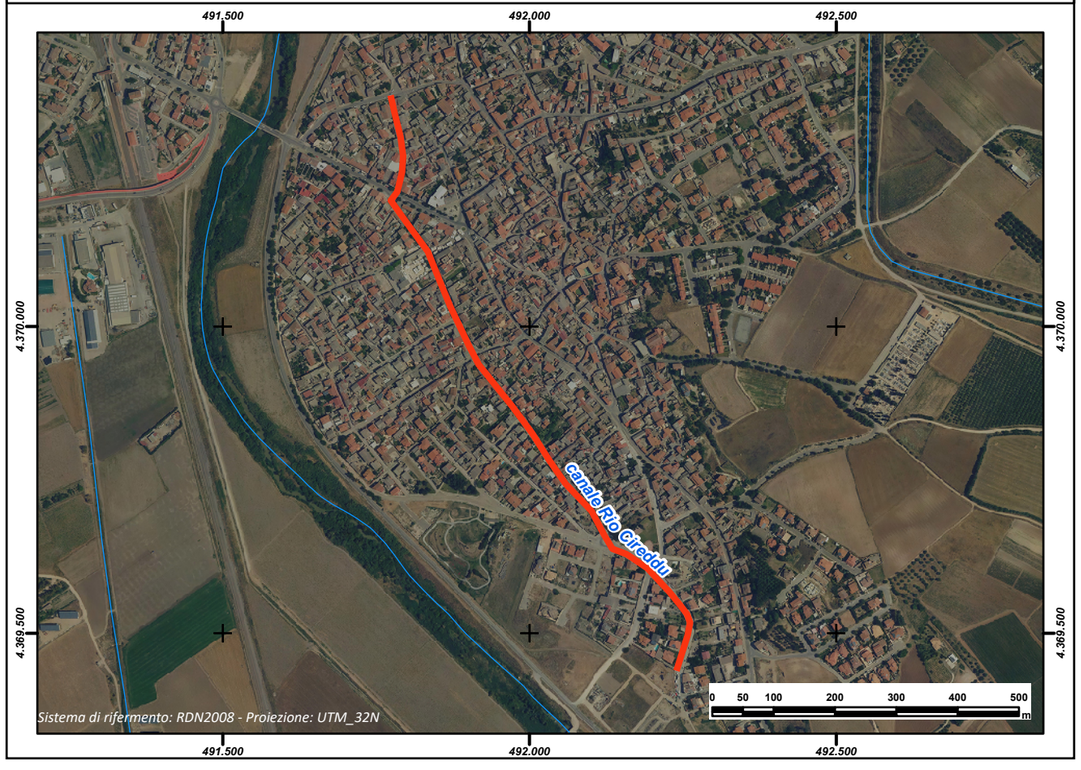

REGIONE AUTÒNOMA DE SARDIGNA
REGIONE AUTONOMA DELLA SARDEGNA

PRESIDÈNTZIA
PRESIDENZA
AUTORITA' DI BACINO REGIONALE DELLA SARDEGNA

Comune	***Samatzai***
Provincia	CA
ID ADIS	CA_ H739_ 001

Dati Generali

Denominazione	**Riu Mutteddu - Su Pardu**
Asta fluviale di riferimento	Riu Mutteddu - Su Pardu
Anno di realizzazione	1985-2001

Dati principali della struttura

Materiale di realizzazione	CLS armato		
Lunghezza (m)	1.272,11		
Area del bacino alla sezione di ingresso principale (Km^2)	2,3		
Forma della sezione	Rettangolare		
Area sez. d'ingresso principale (m^2)	4,29	**Area sezione di uscita (m^2)**	4,86
Portata di progetto (m^3/s)	29	**Eventuale presenza di griglie o caditoie lungo il canale**	Si

Manutenzione

Stato di manutenzione attuale del canale	Buono	**Anno in cui è stata effettuata l'ultima pulizia/manutenzione del canale**	2014

Note e osservazioni

Il Rio Mutteddu lungo il suo corso cambia nome in Riu Su Pardu

Inquadramento su base comunale



Inquadramento su base regionale



Inquadramento cartografico di dettaglio

Inquadramento su base C.T.R.

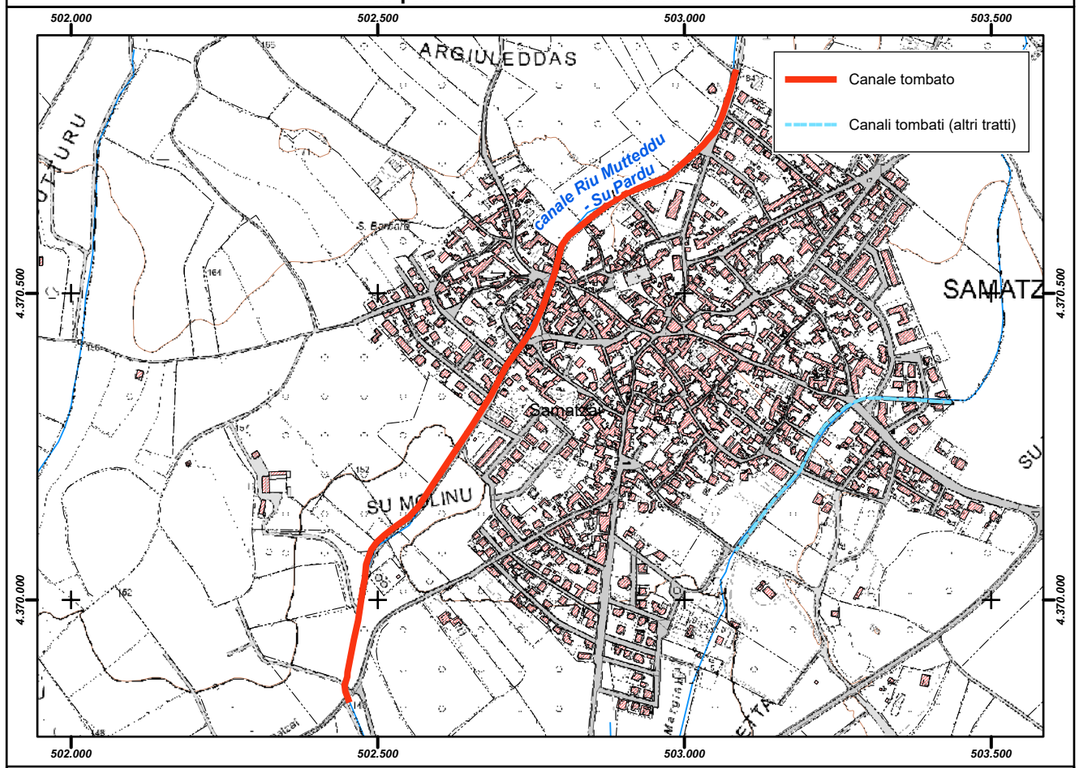

Inquadramento su base ortofoto

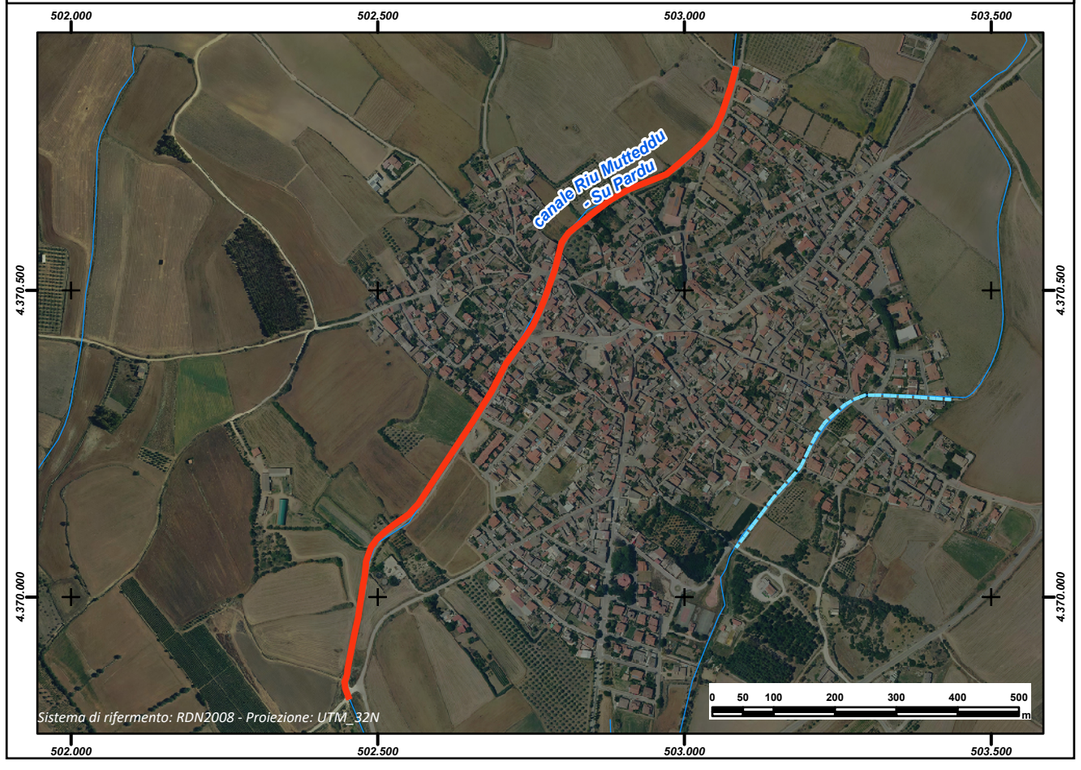

REGIONE AUTÒNOMA DE SARDIGNA
REGIONE AUTONOMA DELLA SARDEGNA

PRESIDÈNTZIA
PRESIDENZA
AUTORITA' DI BACINO REGIONALE DELLA SARDEGNA

Comune	***Samatzai***
Provincia	CA
ID ADIS	CA_ H739_ 002

Dati Generali

Denominazione	**Riu Margiani**		
Asta fluviale di riferimento	Riu Margiani		
Anno di realizzazione	1985-1997		

Dati principali della struttura

Materiale di realizzazione	CLS armato		
Lunghezza (m)	472,30		
Area del bacino alla sezione di ingresso principale (Km^2)	1,40		
Forma della sezione	Rettangolare		
Area sez. d'ingresso principale (m^2)	4,96	**Area sezione di uscita (m^2)**	5,52
Portata di progetto (m^3/s)	30	**Eventuale presenza di griglie o caditoie lungo il canale**	Si

Manutenzione

Stato di manutenzione attuale del canale	Buono	**Anno in cui è stata effettuata l'ultima pulizia/manutenzione del canale**	2014

Note e osservazioni

Presentatat richiesta finanziamento con Progetto approvato anche dal Genio Civile, immediatamente cantierabile, per eliminazione n. 4 ostruzioni (Vecchi Ponti) che riducono la sezione a (2,20x1,20m). Importo € 265.000,00.

Inquadramento su base comunale



Inquadramento su base regionale



Inquadramento cartografico di dettaglio

Inquadramento su base C.T.R.

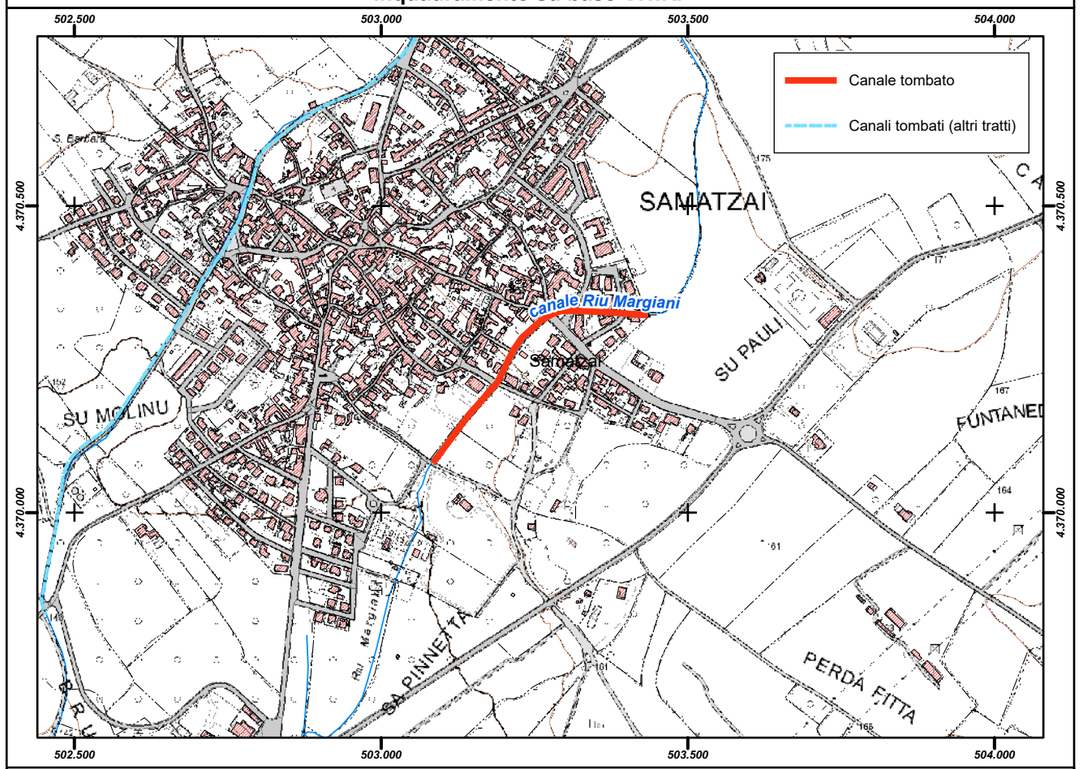

Inquadramento su base ortofoto

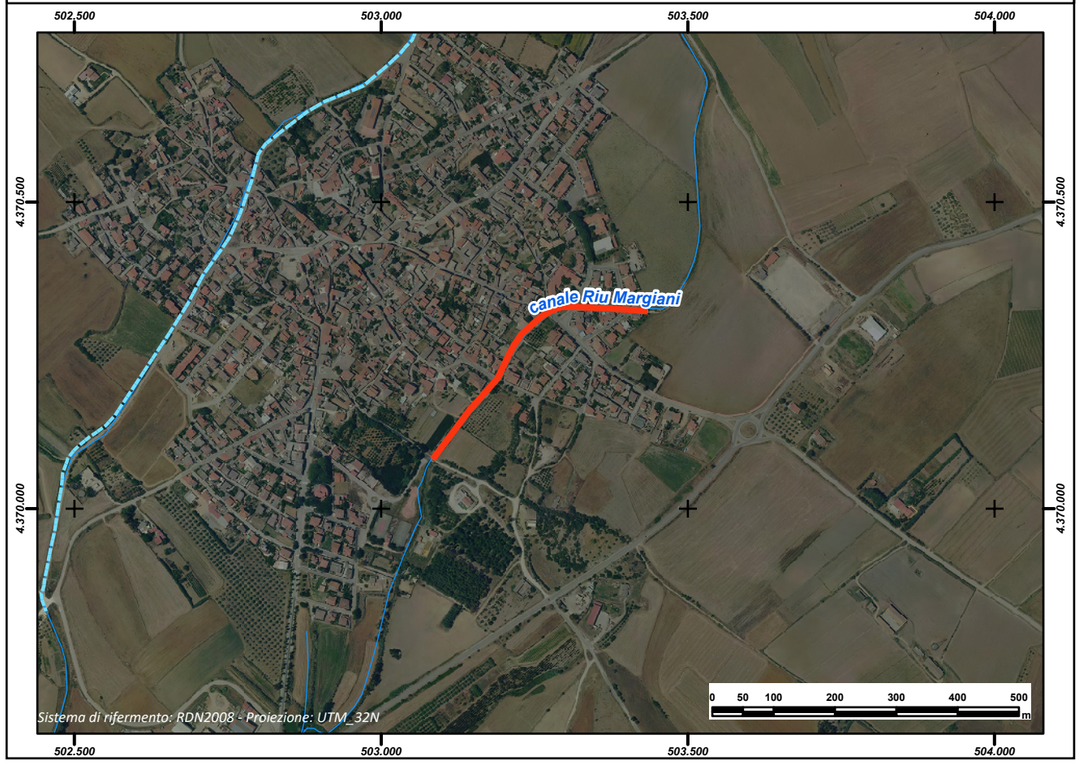

REGIONE AUTÒNOMA DE SARDIGNA
REGIONE AUTONOMA DELLA SARDEGNA

PRESIDÈNTZIA
PRESIDENZA
AUTORITA' DI BACINO REGIONALE DELLA SARDEGNA

Comune	***San Nicolò Gerrei***
Provincia	CA
ID ADIS	CA_ G383_ 001A

Dati Generali

Denominazione	**Scuola (Tratto1)**
Asta fluviale di riferimento	n.d.
Anno di realizzazione	n.d.

Dati principali della struttura

Materiale di realizzazione	Calcestruzzo		
Lunghezza (m)	252,40		
Area del bacino alla sezione di ingresso principale (Km^2)	0,152		
Forma della sezione	Circolare		
Area sez. d'ingresso principale (m^2)	0,78	**Area sezione di uscita (m^2)**	0,78
Portata di progetto (m^3/s)	n.d.	**Eventuale presenza di griglie o caditoie lungo il canale**	Si

Manutenzione

Stato di manutenzione attuale del canale	Scarso	**Anno in cui è stata effettuata l'ultima pulizia/manutenzione del canale**	n.d.

Note e osservazioni

Inquadramento su base comunale	**Inquadramento su base regionale**
	

Inquadramento cartografico di dettaglio

Inquadramento su base C.T.R.

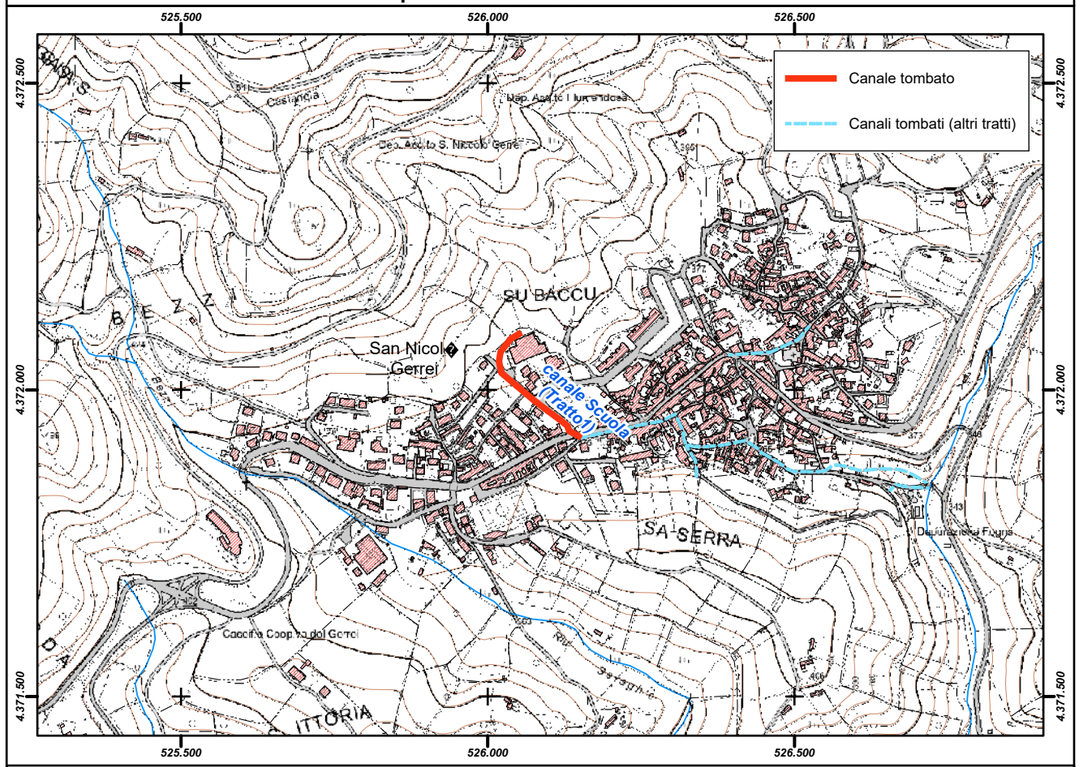

Inquadramento su base ortofoto

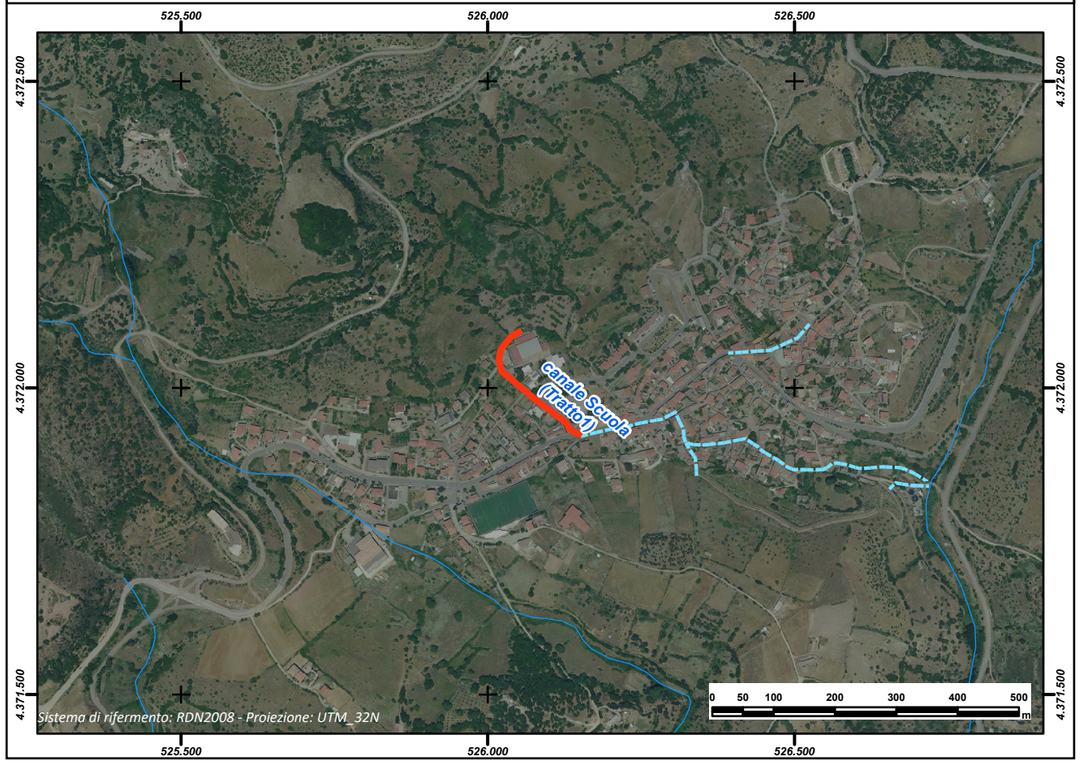

REGIONE AUTÒNOMA DE SARDIGNA
REGIONE AUTONOMA DELLA SARDEGNA

PRESIDÈNTZIA
PRESIDENZA
AUTORITA' DI BACINO REGIONALE DELLA SARDEGNA

Comune	***San Nicolò Gerrei***
Provincia	CA
ID ADIS	CA_ G383_ 001B

Dati Generali

Denominazione	**Scuola (Tratto2)**		
Asta fluviale di riferimento	n.d.		
Anno di realizzazione	n.d.		

Dati principali della struttura

Materiale di realizzazione	Calcestuzzo		
Lunghezza (m)	458,38		
Area del bacino alla sezione di ingresso principale (Km^2)	0,242		
Forma della sezione	Rettangolare		
Area sez. d'ingresso principale (m^2)	1,00	**Area sezione di uscita (m^2)**	1,00
Portata di progetto (m^3/s)	n.d.	**Eventuale presenza di griglie o caditoie lungo il canale**	Si

Manutenzione

Stato di manutenzione attuale del canale	Scarso	**Anno in cui è stata effettuata l'ultima pulizia/manutenzione del canale**	n.d.

Note e osservazioni

Inquadramento su base comunale



Inquadramento su base regionale



Inquadramento cartografico di dettaglio

Inquadramento su base C.T.R.

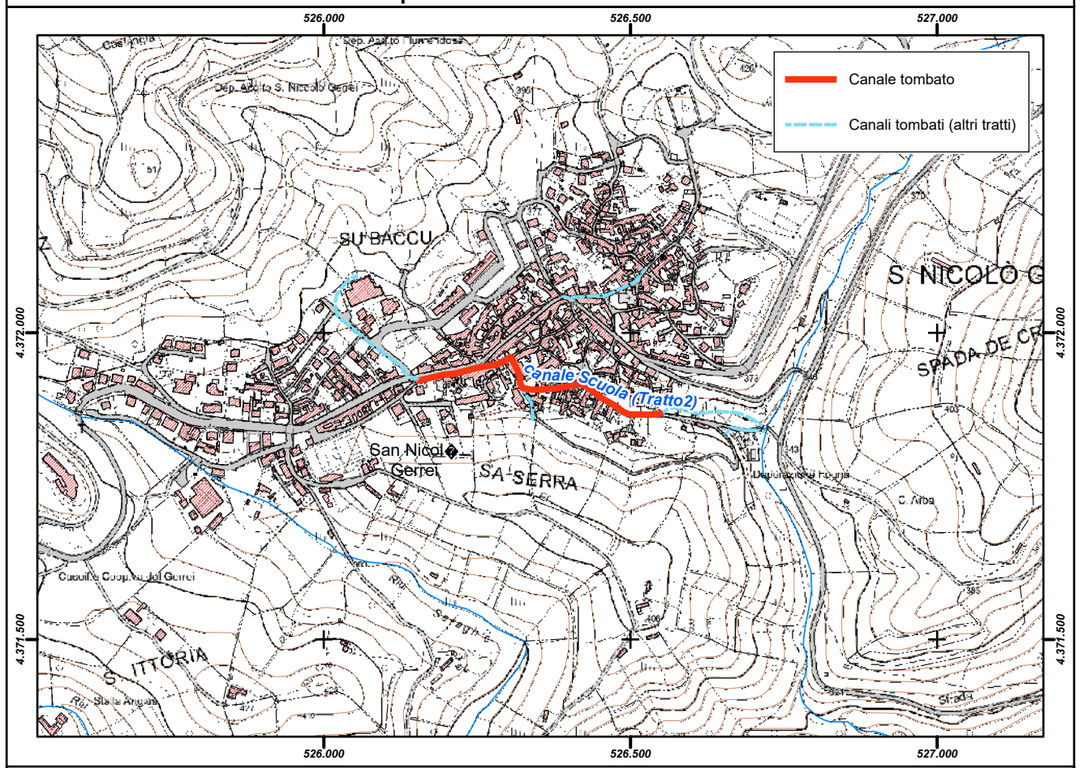

Inquadramento su base ortofoto

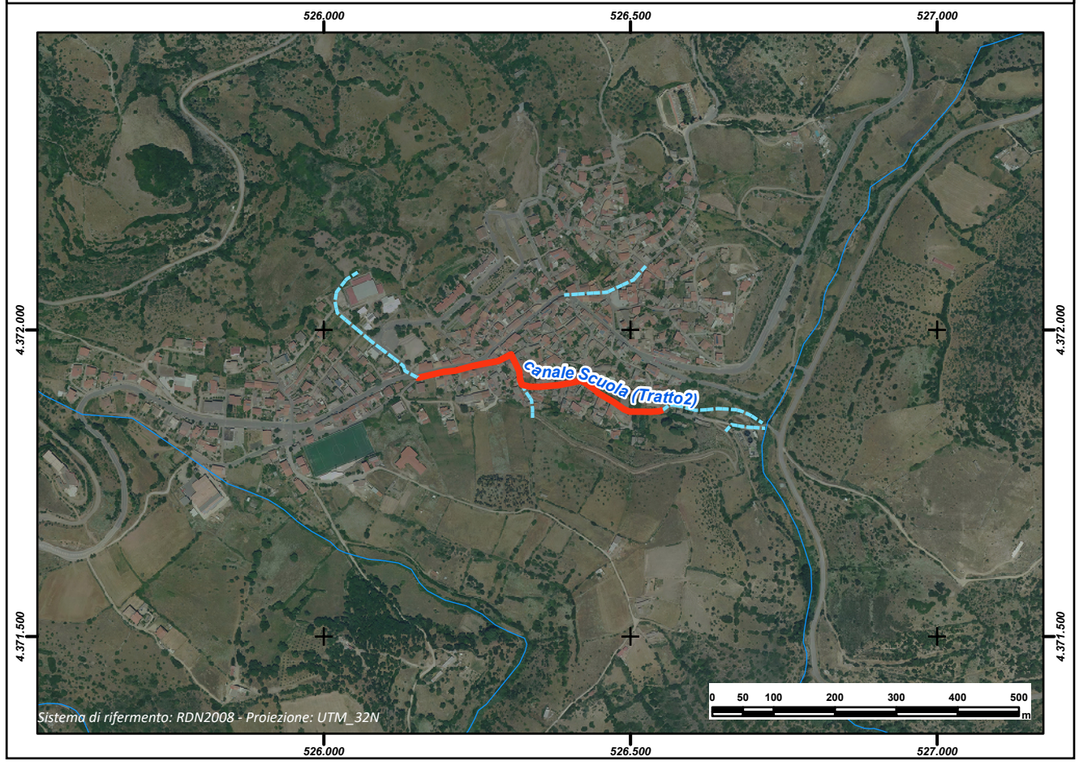

REGIONE AUTÒNOMA DE SARDIGNA
REGIONE AUTONOMA DELLA SARDEGNA

PRESIDÈNTZIA
PRESIDENZA
AUTORITA' DI BACINO REGIONALE DELLA SARDEGNA

Comune	***San Nicolò Gerrei***
Provincia	CA
ID ADIS	CA_ G383_ 001C

Dati Generali

Denominazione	**Scuola (Tratto3)**		
Asta fluviale di riferimento	n.d.		
Anno di realizzazione	n.d.		

Dati principali della struttura

Materiale di realizzazione	Calcestruzzo		
Lunghezza (m)	171,73		
Area del bacino alla sezione di ingresso principale (Km^2)	0,691		
Forma della sezione	Circolare		
Area sez. d'ingresso principale (m^2)	0,78	**Area sezione di uscita (m^2)**	0,78
Portata di progetto (m^3/s)	n.d.	**Eventuale presenza di griglie o caditoie lungo il canale**	Si

Manutenzione

Stato di manutenzione attuale del canale	Scarso	**Anno in cui è stata effettuata l'ultima pulizia/manutenzione del canale**	n.d.

Note e osservazioni

Inquadramento su base comunale	**Inquadramento su base regionale**
	

Inquadramento cartografico di dettaglio

Inquadramento su base C.T.R.

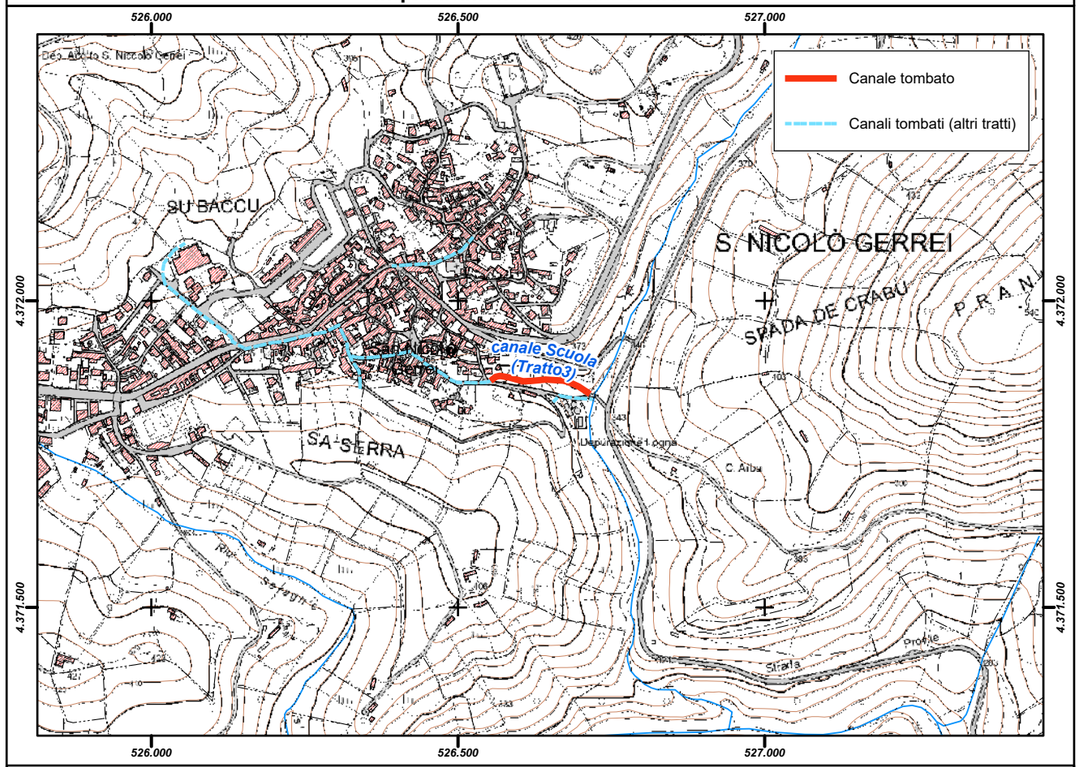

Inquadramento su base ortofoto

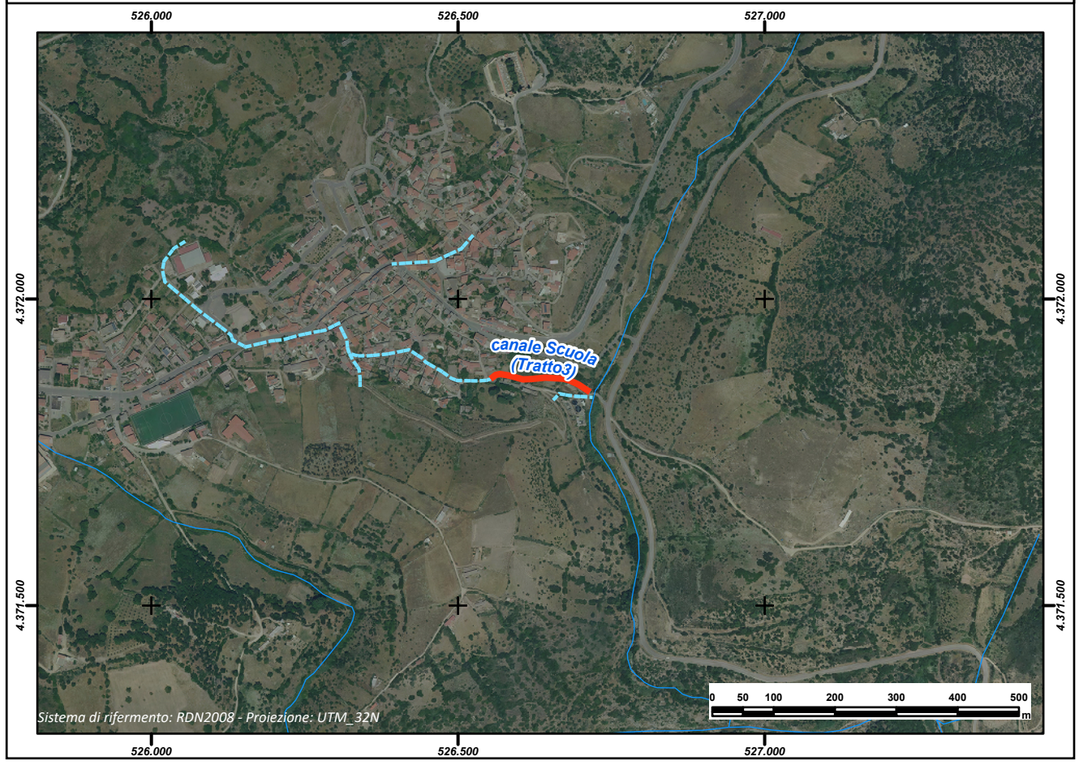

REGIONE AUTÒNOMA DE SARDIGNA
REGIONE AUTONOMA DELLA SARDEGNA

PRESIDÈNTZIA
PRESIDENZA
AUTORITA' DI BACINO REGIONALE DELLA SARDEGNA

Comune	***San Nicolò Gerrei***
Provincia	CA
ID ADIS	CA_ G383_ 002

Dati Generali

Denominazione	**Canale guardia ramo destro**		
Asta fluviale di riferimento	n.d.		
Anno di realizzazione	2010		

Dati principali della struttura

Materiale di realizzazione	Polietilene Alta Densità		
Lunghezza (m)	69,70		
Area del bacino alla sezione di ingresso principale (Km^2)	0,005		
Forma della sezione	Circolare		
Area sez. d'ingresso principale (m^2)	0,50	**Area sezione di uscita (m^2)**	0,50
Portata di progetto (m^3/s)	n.d.	**Eventuale presenza di griglie o caditoie lungo il canale**	No

Manutenzione

Stato di manutenzione attuale del canale	Medio	**Anno in cui è stata effettuata l'ultima pulizia/manutenzione del canale**	n.d.

Note e osservazioni

Inquadramento su base comunale



Inquadramento su base regionale



Inquadramento cartografico di dettaglio

Inquadramento su base C.T.R.

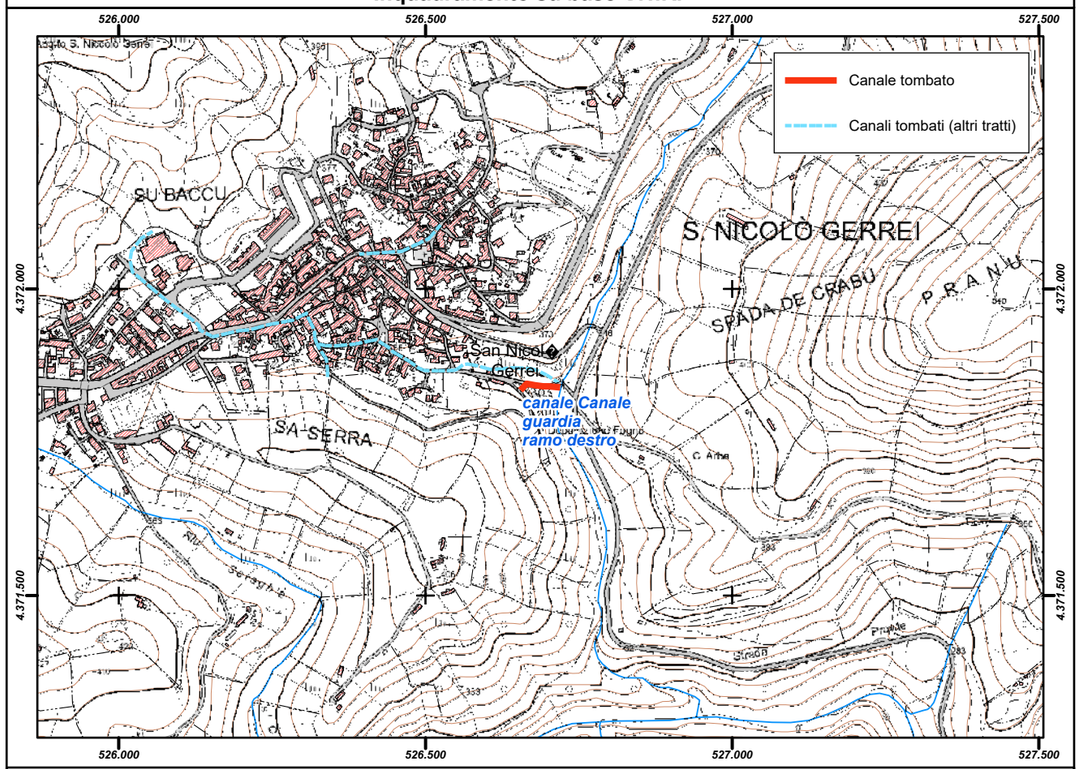

Inquadramento su base ortofoto

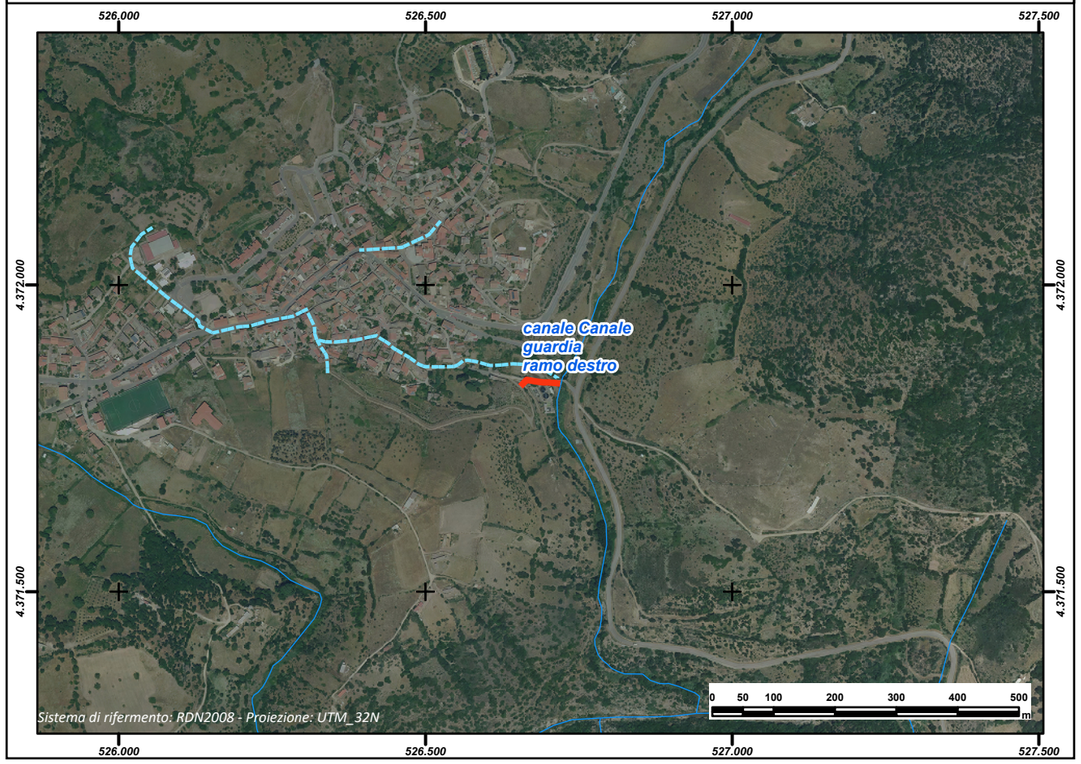

REGIONE AUTÒNOMA DE SARDIGNA
REGIONE AUTONOMA DELLA SARDEGNA

PRESIDÈNTZIA
PRESIDENZA
AUTORITA' DI BACINO REGIONALE DELLA SARDEGNA

Comune	***San Nicolò Gerrei***
Provincia	CA
ID ADIS	CA_ G383_ 003

Dati Generali

Denominazione	**Canale guardia ramo sinistro**		
Asta fluviale di riferimento	n.d.		
Anno di realizzazione	1990		

Dati principali della struttura

Materiale di realizzazione	Polietilene Alta Densità		
Lunghezza (m)	58,73		
Area del bacino alla sezione di ingresso principale (Km^2)	0,007		
Forma della sezione	Circolare		
Area sez. d'ingresso principale (m^2)	0,50	**Area sezione di uscita (m^2)**	0,50
Portata di progetto (m^3/s)	n.d.	**Eventuale presenza di griglie o caditoie lungo il canale**	No

Manutenzione

Stato di manutenzione attuale del canale	Medio	**Anno in cui è stata effettuata l'ultima pulizia/manutenzione del canale**	n.d.

Note e osservazioni

Inquadramento su base comunale	**Inquadramento su base regionale**
	

Inquadramento cartografico di dettaglio

Inquadramento su base C.T.R.

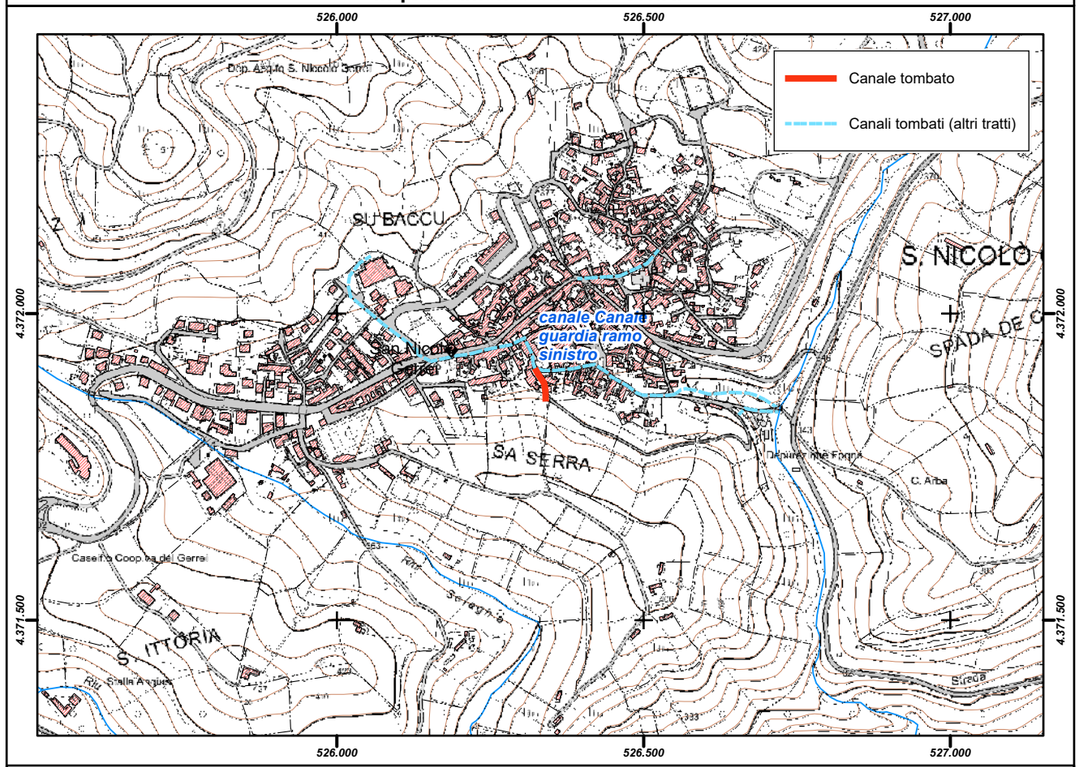

Inquadramento su base ortofoto

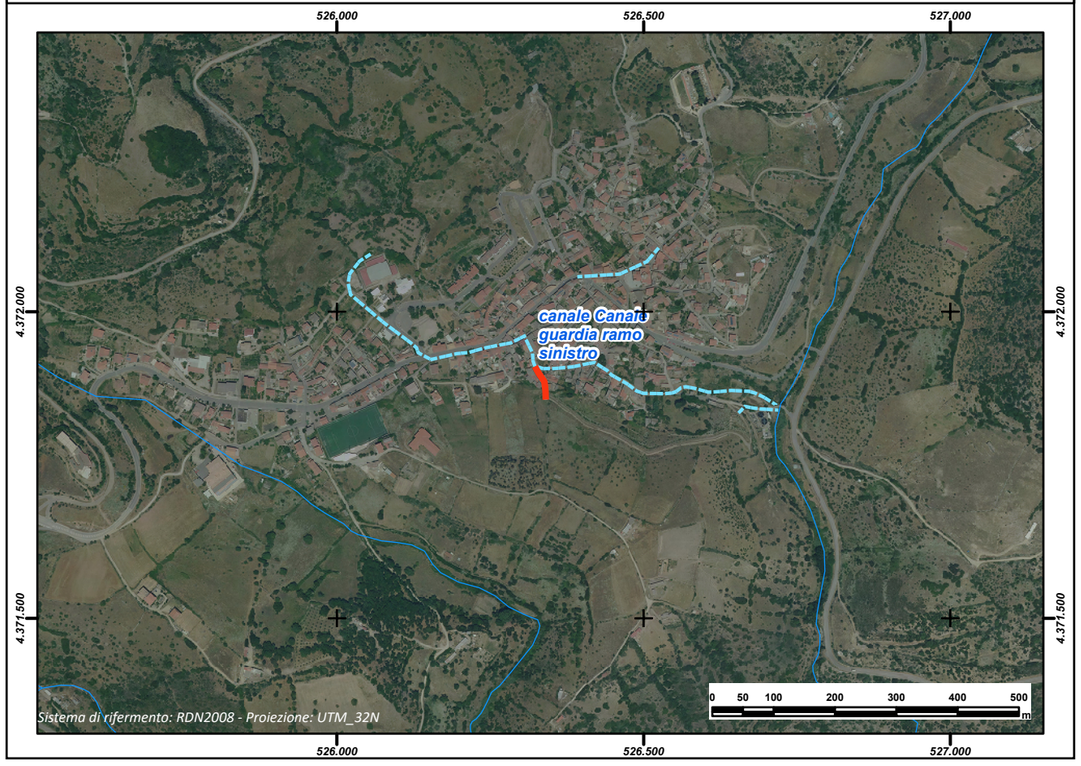

REGIONE AUTÒNOMA DE SARDIGNA
REGIONE AUTONOMA DELLA SARDEGNA

PRESIDÈNTZIA
PRESIDENZA
AUTORITA' DI BACINO REGIONALE DELLA SARDEGNA

Comune	***San Nicolò Gerrei***
Provincia	CA
ID ADIS	CA_ G383_ 004

Dati Generali

Denominazione	**Via Duca D'Abruzzi**		
Asta fluviale di riferimento	n.d.		
Anno di realizzazione	1910		

Dati principali della struttura

Materiale di realizzazione	Calcestruzzo		
Lunghezza (m)	147,61		
Area del bacino alla sezione di ingresso principale (Km^2)	0,0681		
Forma della sezione	Circolare		
Area sez. d'ingresso principale (m^2)	0,125	**Area sezione di uscita (m^2)**	0,125
Portata di progetto (m^3/s)	n.d.	**Eventuale presenza di griglie o caditoie lungo il canale**	No

Manutenzione

Stato di manutenzione attuale del canale	Scarso	**Anno in cui è stata effettuata l'ultima pulizia/manutenzione del canale**	n.d.

Note e osservazioni

Inquadramento su base comunale



Inquadramento su base regionale



Inquadramento cartografico di dettaglio

Inquadramento su base C.T.R.

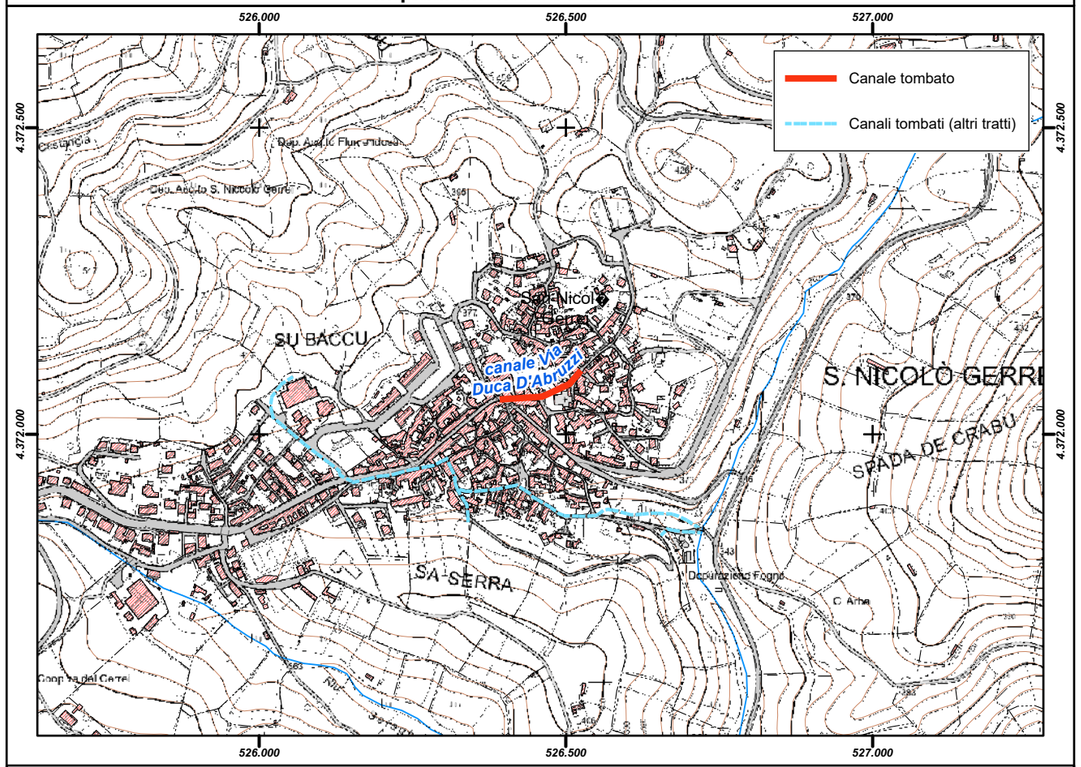

Inquadramento su base ortofoto

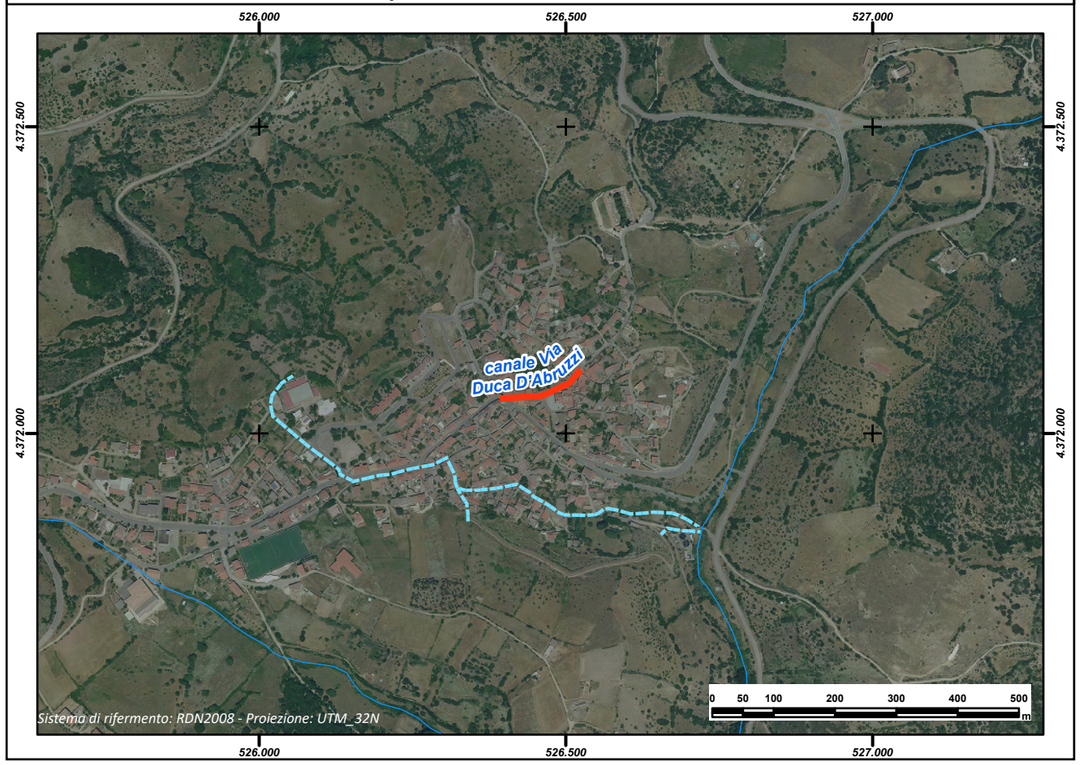

REGIONE AUTÒNOMA DE SARDIGNA
REGIONE AUTONOMA DELLA SARDEGNA

PRESIDÈNTZIA
PRESIDENZA
AUTORITA' DI BACINO REGIONALE DELLA SARDEGNA

Comune	***San Sperate***
Provincia	CA
ID ADIS	CA_ I166_ 001

Dati Generali

Denominazione	**Riu Flumineddu -Concias**
Asta fluviale di riferimento	Rio Flumineddu
Anno di realizzazione	1986-1989

Dati principali della struttura

Materiale di realizzazione	Calcestruzzo		
Lunghezza (m)	190,74		
Area del bacino alla sezione di ingresso principale (Km^2)	n.d.		
Forma della sezione	Trapezia		
Area sez. d'ingresso principale (m^2)	30,00	**Area sezione di uscita (m^2)**	30,00
Portata di progetto (m^3/s)	n.d.	**Eventuale presenza di griglie o caditoie lungo il canale**	No

Manutenzione

Stato di manutenzione attuale del canale	Buono	**Anno in cui è stata effettuata l'ultima pulizia/manutenzione del canale**	n.d.

Note e osservazioni

Inquadramento su base comunale	**Inquadramento su base regionale**
	

Inquadramento cartografico di dettaglio

Inquadramento su base C.T.R.

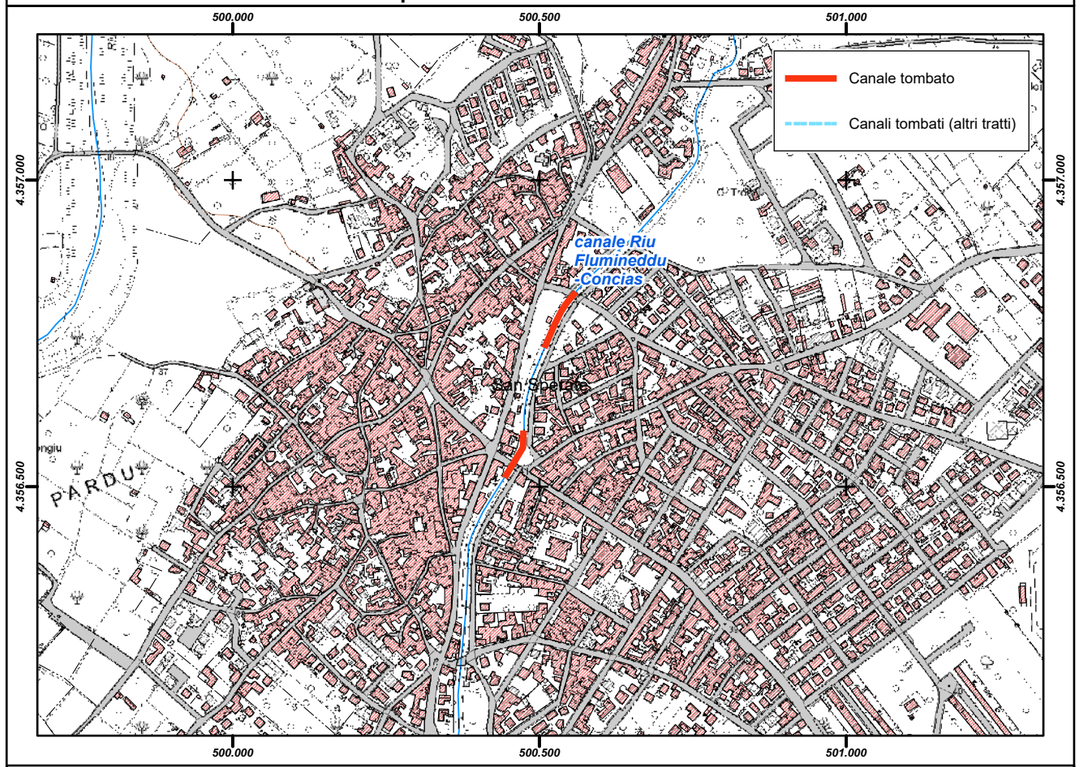

Inquadramento su base ortofoto



REGIONE AUTÒNOMA DE SARDIGNA
REGIONE AUTONOMA DELLA SARDEGNA

PRESIDÈNTZIA
PRESIDENZA
AUTORITA' DI BACINO REGIONALE DELLA SARDEGNA

Comune	***San Vito***
Provincia	CA
ID ADIS	CA_ I402_ 001

Dati Generali

Denominazione	**Nuedda**
Asta fluviale di riferimento	Riu Flumini Uri
Anno di realizzazione	1989

Dati principali della struttura

Materiale di realizzazione	CLS Armato		
Lunghezza (m)	148,16		
Area del bacino alla sezione di ingresso principale (Km^2)	n.d.		
Forma della sezione	Rettangolare		
Area sez. d'ingresso principale (m^2)	3,00	**Area sezione di uscita (m^2)**	3,00
Portata di progetto (m^3/s)	n.d.	**Eventuale presenza di griglie o caditoie lungo il canale**	NO

Manutenzione

Stato di manutenzione attuale del canale	Scarso	**Anno in cui è stata effettuata l'ultima pulizia/manutenzione del canale**	n.d.

Note e osservazioni

Estratto da allegato alla scheda - Il tratto tombato riguarda una vecchia porzione del Rio Nuedda. L'intervento di tombatura è stato eseguito alla fine degli anni ottanta. Pochi anni dopo, forse intuendone la periclosità, è stato dato avvio ad un intervento idraulico di deviazione del corso d'acqua principale, mediante intercettazione dello stesso, allontanandolo dall'abitato con la realizzazione di un nuovo canale a cielo aperto. Attualmente il tratto tombato oltre a recepire una parte delle acque, funziona da "Troppo Pieno" del canale principale inoccasione di eventi meteorici eccezionali. In occasione dell'evento calamitoso del 1999, il nuovo canale, tuttora privo di briglie e dissabiatori, è stato completamente intasato da detriti portati dalla piena, perdendo funzionalità idraulica e con conseguente sversamento sul vecchio tratto.

Inquadramento su base comunale



Inquadramento su base regionale



Inquadramento cartografico di dettaglio

Inquadramento su base C.T.R.

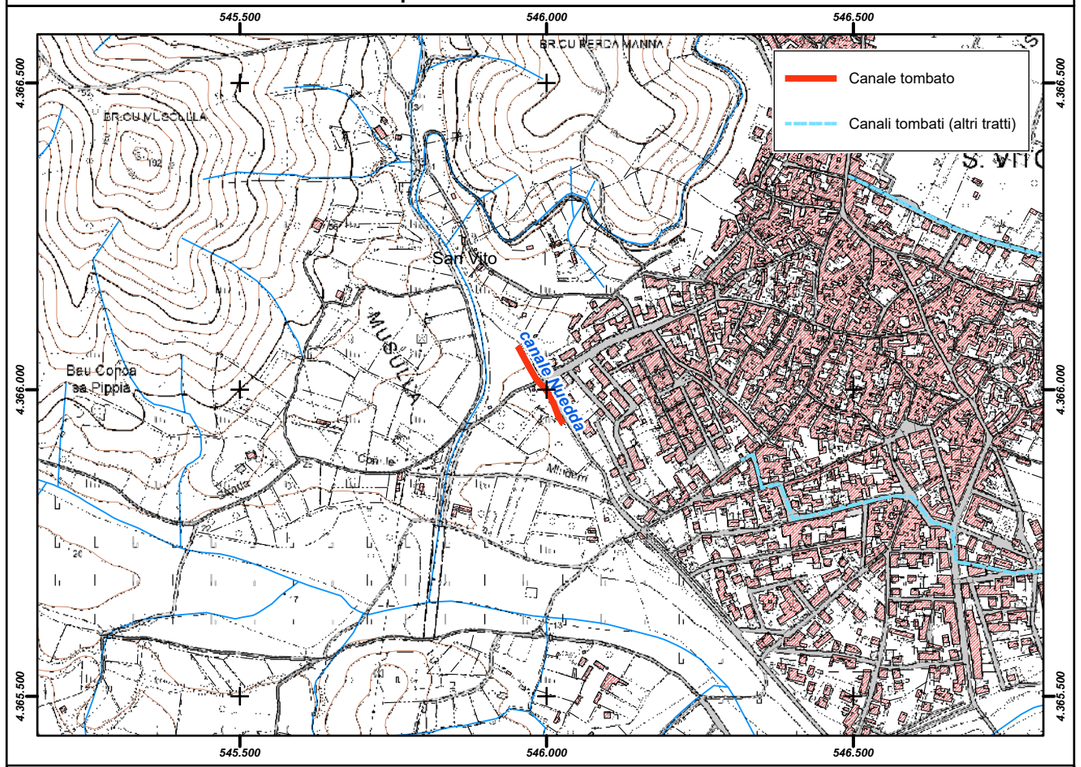

Inquadramento su base ortofoto

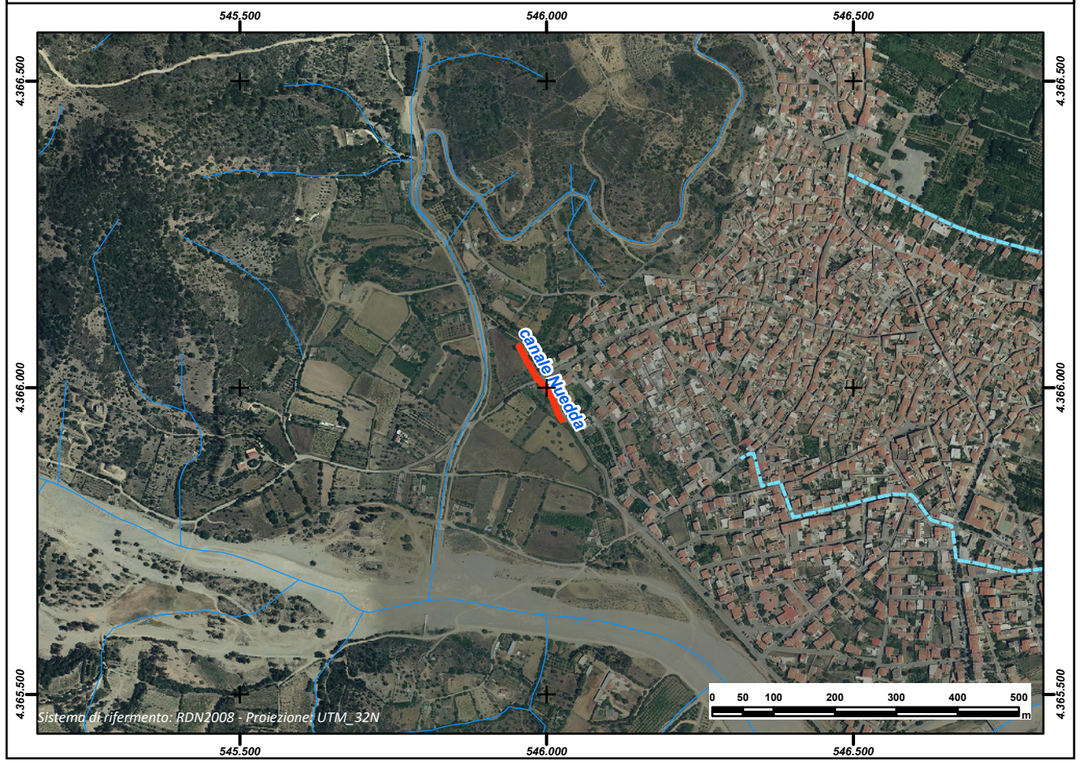

REGIONE AUTÒNOMA DE SARDIGNA
REGIONE AUTONOMA DELLA SARDEGNA

PRESIDÈNTZIA
PRESIDENZA
AUTORITA' DI BACINO REGIONALE DELLA SARDEGNA

Comune	***San Vito***
Provincia	CA
ID ADIS	CA_ I402_ 002

Dati Generali

Denominazione	**Bingia Manna**		
Asta fluviale di riferimento	n.d.		
Anno di realizzazione	1990		

Dati principali della struttura

Materiale di realizzazione	CLS Armato		
Lunghezza (m)	1.314,32		
Area del bacino alla sezione di ingresso principale (Km^2)	0,366		
Forma della sezione	Rettangolare		
Area sez. d'ingresso principale (m^2)	2,70	**Area sezione di uscita (m^2)**	2,70
Portata di progetto (m^3/s)	n.d.	**Eventuale presenza di griglie o caditoie lungo il canale**	Si

Manutenzione

Stato di manutenzione attuale del canale	Scarso	**Anno in cui è stata effettuata l'ultima pulizia/manutenzione del canale**	n.d.

Note e osservazioni

Inquadramento su base comunale	**Inquadramento su base regionale**
	

Inquadramento cartografico di dettaglio

Inquadramento su base C.T.R.

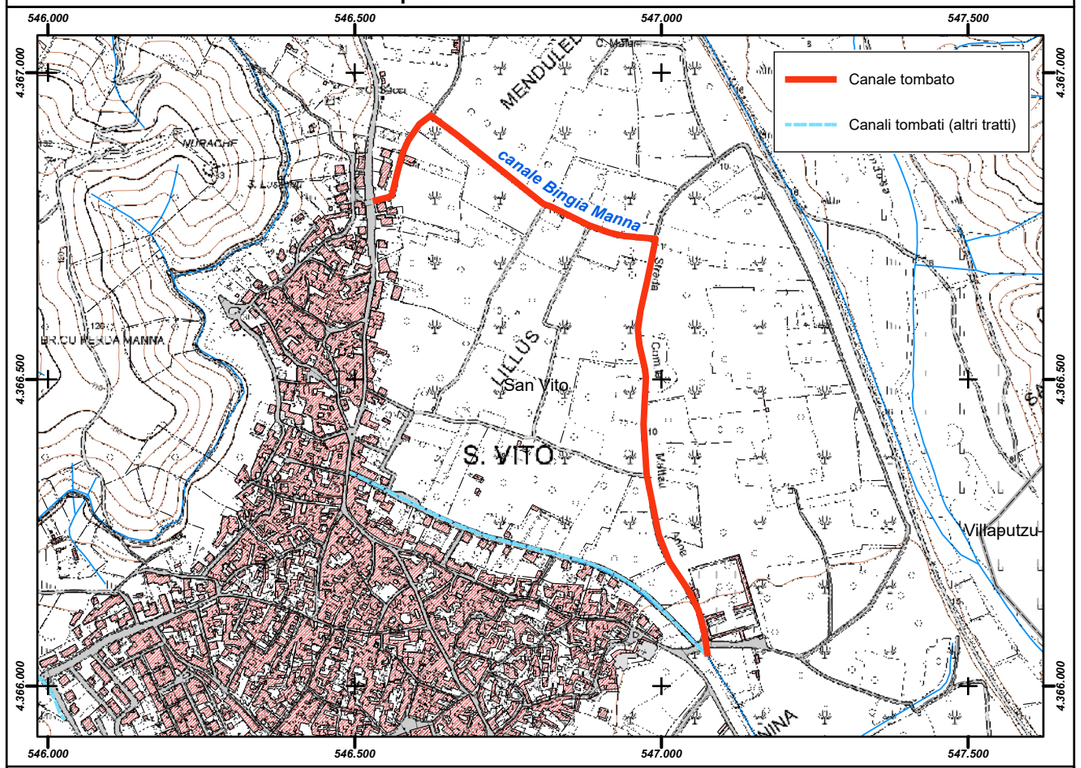

Inquadramento su base ortofoto

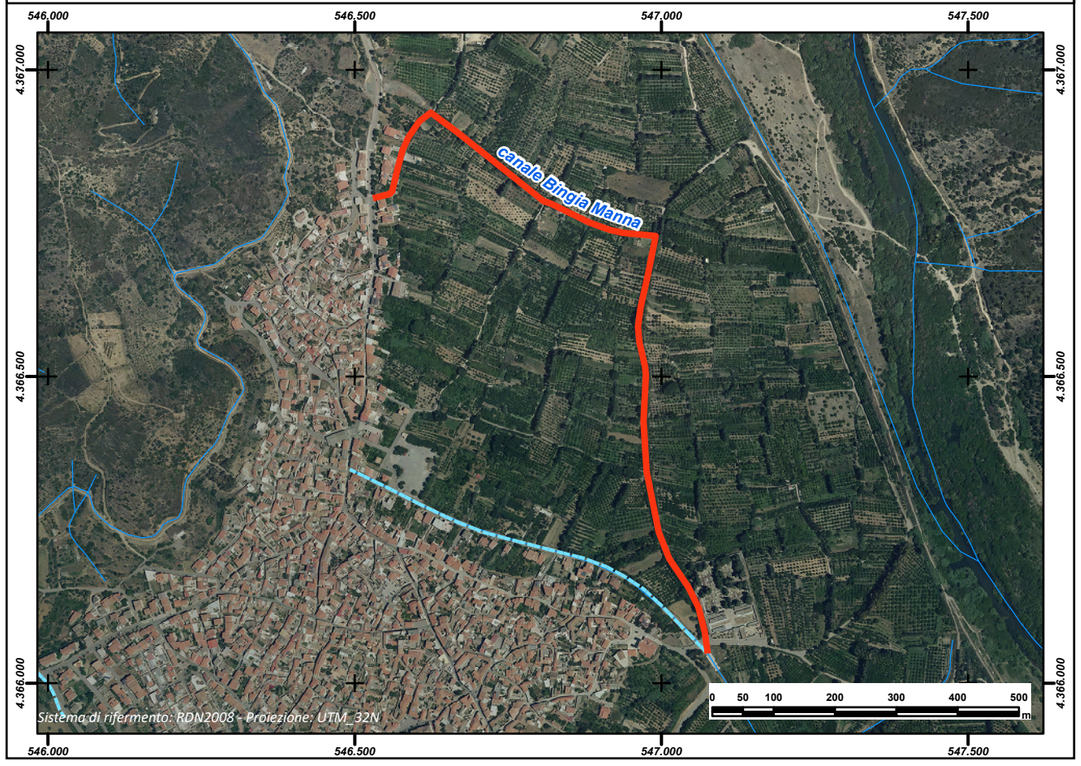

REGIONE AUTÒNOMA DE SARDIGNA
REGIONE AUTONOMA DELLA SARDEGNA

PRESIDÈNTZIA
PRESIDENZA
AUTORITA' DI BACINO REGIONALE DELLA SARDEGNA

Comune	***San Vito***
Provincia	CA
ID ADIS	CA_ I402_ 003

Dati Generali

Denominazione	**Genn'Ureu**
Asta fluviale di riferimento	Riu Flumini Uri
Anno di realizzazione	1984

Dati principali della struttura

Materiale di realizzazione	CLS Armato		
Lunghezza (m)	96,60		
Area del bacino alla sezione di ingresso principale (Km^2)	0,1		
Forma della sezione	Rettangolare		
Area sez. d'ingresso principale (m^2)	2,36	**Area sezione di uscita (m^2)**	2,36
Portata di progetto (m^3/s)	n.d.	**Eventuale presenza di griglie o caditoie lungo il canale**	Si

Manutenzione

Stato di manutenzione attuale del canale	Scarso	**Anno in cui è stata effettuata l'ultima pulizia/manutenzione del canale**	n.d.

Note e osservazioni

Inquadramento su base comunale	**Inquadramento su base regionale**
	

Inquadramento cartografico di dettaglio

Inquadramento su base C.T.R.

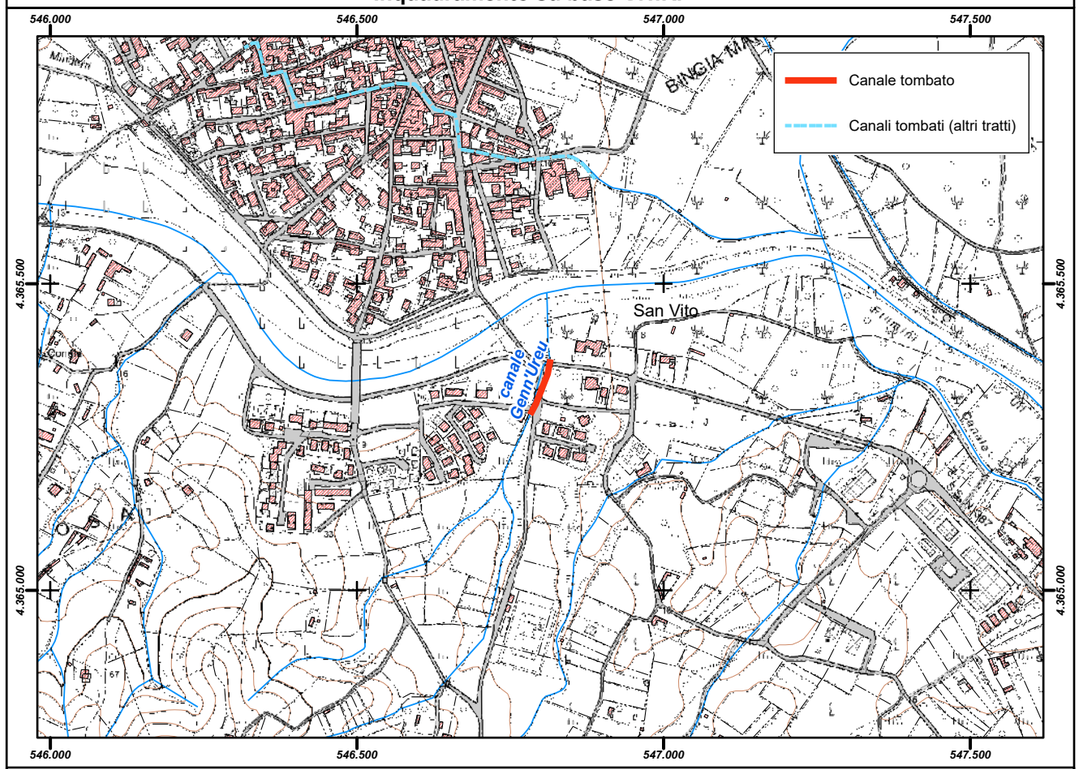

Inquadramento su base ortofoto

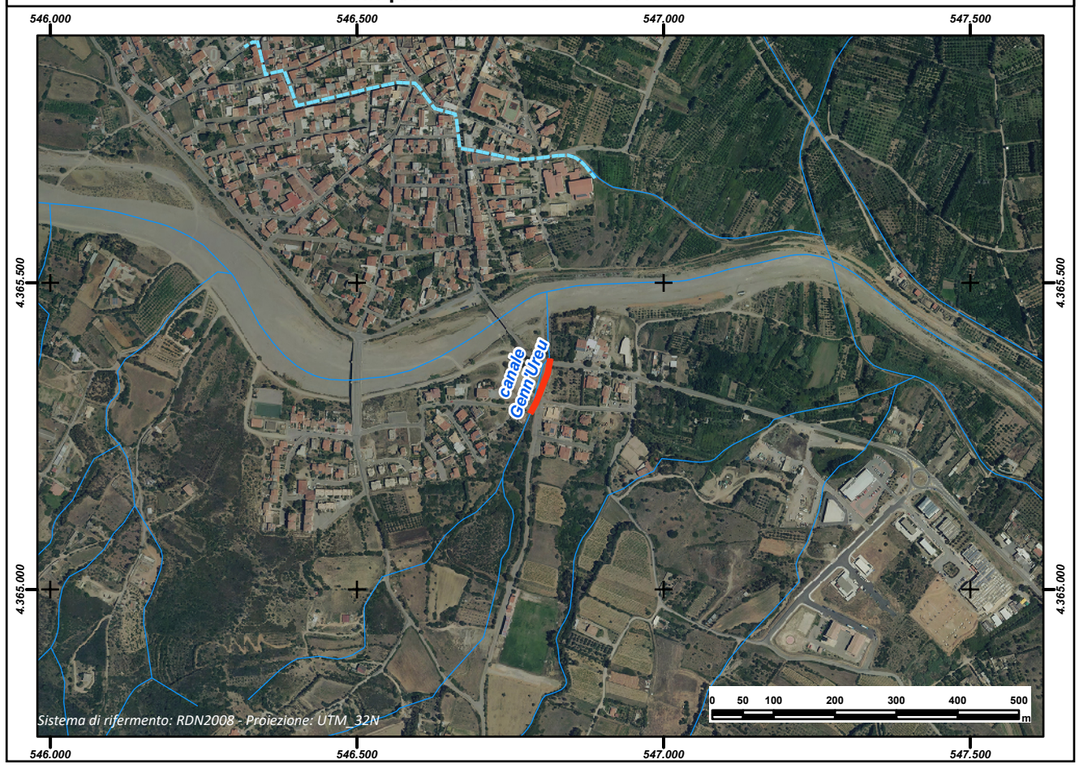

REGIONE AUTÒNOMA DE SARDIGNA
REGIONE AUTONOMA DELLA SARDEGNA

PRESIDÈNTZIA
PRESIDENZA
AUTORITA' DI BACINO REGIONALE DELLA SARDEGNA

Comune	***San Vito***
Provincia	CA
ID ADIS	CA_ I402_ 004

Dati Generali

Denominazione	**Diddiu**
Asta fluviale di riferimento	Riu Flumini Uri
Anno di realizzazione	1970-80

Dati principali della struttura

Materiale di realizzazione	CLS Armato		
Lunghezza (m)	748,22		
Area del bacino alla sezione di ingresso principale (Km^2)	0,35		
Forma della sezione	Rettangolare		
Area sez. d'ingresso principale (m^2)	n.d.	**Area sezione di uscita (m^2)**	2,25
Portata di progetto (m^3/s)	n.d.	**Eventuale presenza di griglie o caditoie lungo il canale**	Si

Manutenzione

Stato di manutenzione attuale del canale	Scarso	**Anno in cui è stata effettuata l'ultima pulizia/manutenzione del canale**	n.d.

Note e osservazioni

Inquadramento su base comunale



Inquadramento su base regionale



Inquadramento cartografico di dettaglio

Inquadramento su base C.T.R.

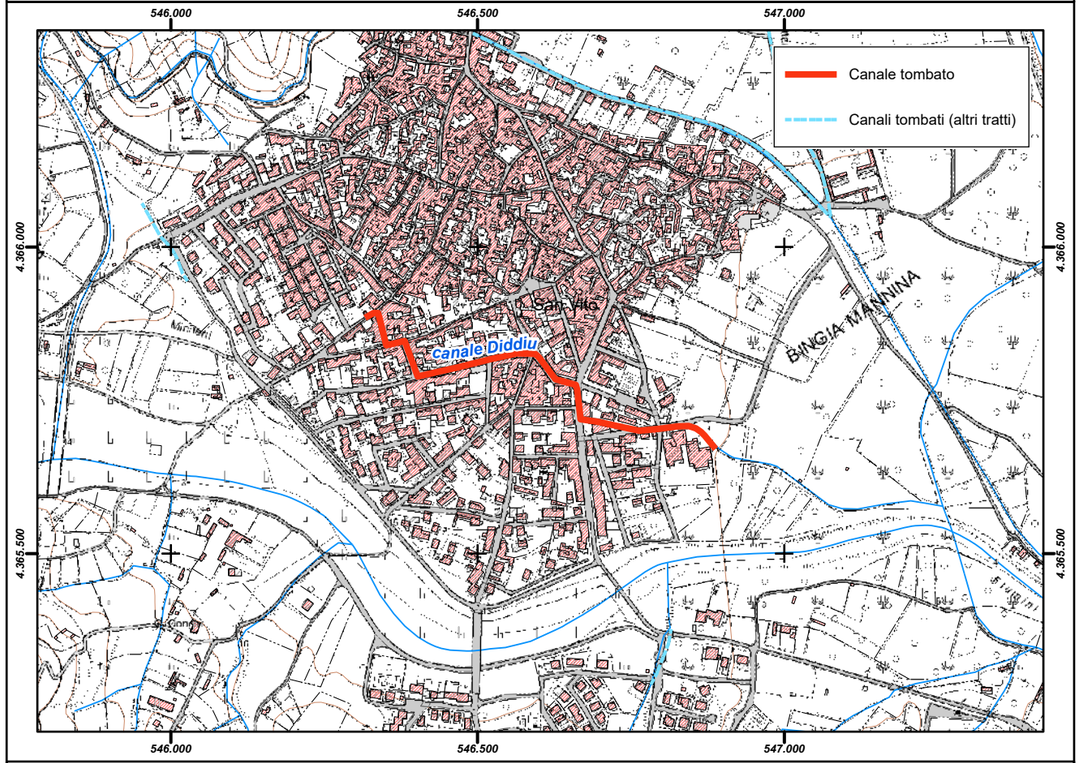

Inquadramento su base ortofoto



REGIONE AUTÒNOMA DE SARDIGNA
REGIONE AUTONOMA DELLA SARDEGNA

PRESIDÈNTZIA
PRESIDENZA
AUTORITA' DI BACINO REGIONALE DELLA SARDEGNA

Comune	***San Vito***
Provincia	CA
ID ADIS	CA_ I402_ 005

Dati Generali

Denominazione	**Santa Maria**
Asta fluviale di riferimento	n.d.
Anno di realizzazione	1981

Dati principali della struttura

Materiale di realizzazione	CLS Armato		
Lunghezza (m)	668,12		
Area del bacino alla sezione di ingresso principale (Km^2)	0,133		
Forma della sezione	Rettangolare		
Area sez. d'ingresso principale (m^2)	n.d.	**Area sezione di uscita (m^2)**	1,12
Portata di progetto (m^3/s)	n.d.	**Eventuale presenza di griglie o caditoie lungo il canale**	n.d.

Manutenzione

Stato di manutenzione attuale del canale	Scarso	**Anno in cui è stata effettuata l'ultima pulizia/manutenzione del canale**	n.d.

Note e osservazioni

Inquadramento su base comunale	**Inquadramento su base regionale**
	

Inquadramento cartografico di dettaglio

Inquadramento su base C.T.R.

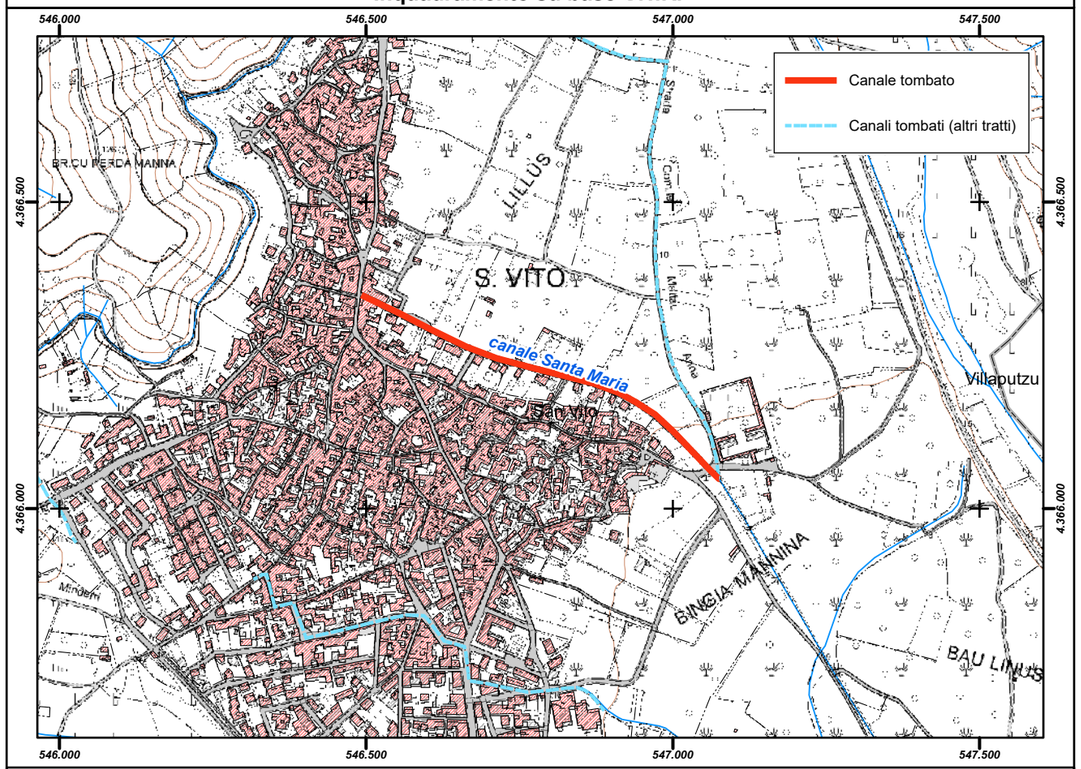

Inquadramento su base ortofoto



REGIONE AUTÒNOMA DE SARDIGNA
REGIONE AUTONOMA DELLA SARDEGNA

PRESIDÈNTZIA
PRESIDENZA
AUTORITA' DI BACINO REGIONALE DELLA SARDEGNA

Comune	***Sanluri***
Provincia	CA
ID ADIS	CA_ H974_ 001

Dati Generali

Denominazione	**S'Arriu de Tramamma**		
Asta fluviale di riferimento	S'Arriu de Tramamma		
Anno di realizzazione	1990		

Dati principali della struttura

Materiale di realizzazione	parte in CLS armato e part in CLS rotocompresso		
Lunghezza (m)	965,56		
Area del bacino alla sezione di ingresso principale (Km^2)	1,5		
Forma della sezione	Rettangolare; Cisrcolare		
Area sez. d'ingresso principale (m^2)	0,785	**Area sezione di uscita (m^2)**	1,60
Portata di progetto (m^3/s)	n.d.	**Eventuale presenza di griglie o caditoie lungo il canale**	Si

Manutenzione

Stato di manutenzione attuale del canale	Scarso	**Anno in cui è stata effettuata l'ultima pulizia/manutenzione del canale**	2008

Note e osservazioni

Il canale tombato, costruito in più interventi, risulta realizzato: parte con tubo in cls rotocompresso del diametro di 1000 mm, per circa 350 m con imbocco in prossimità della Via Giovanni XXIII sino all'incrocio tra Via Giov. XXIII, Via Carlo Felice e Via Marica. Parte con sez. rettangolare in c.a. dimensioni 200x80 cm, per circa 500m con partenza dall'incrocio con la Via Giov. XXIII, Via Carlo Felice e Via Marica fino all'attraversamento posto sulla cunetta della ex SS 131 ed in prossimità dellla rotatoria di Viale Matteotti. Partecon doppio tubo in cls rotocompresso diametro mm 600 cad. per una lunghezza di m 150 con partenza dal punto precedente, attraversamento della ex SS 131 e scarico finale su canale a cielo aperto in prossimità svincolo SS 197. - La pulizia è stata effettuata solo alle imboccature

Inquadramento su base comunale



Inquadramento su base regionale



Inquadramento cartografico di dettaglio

Inquadramento su base C.T.R.

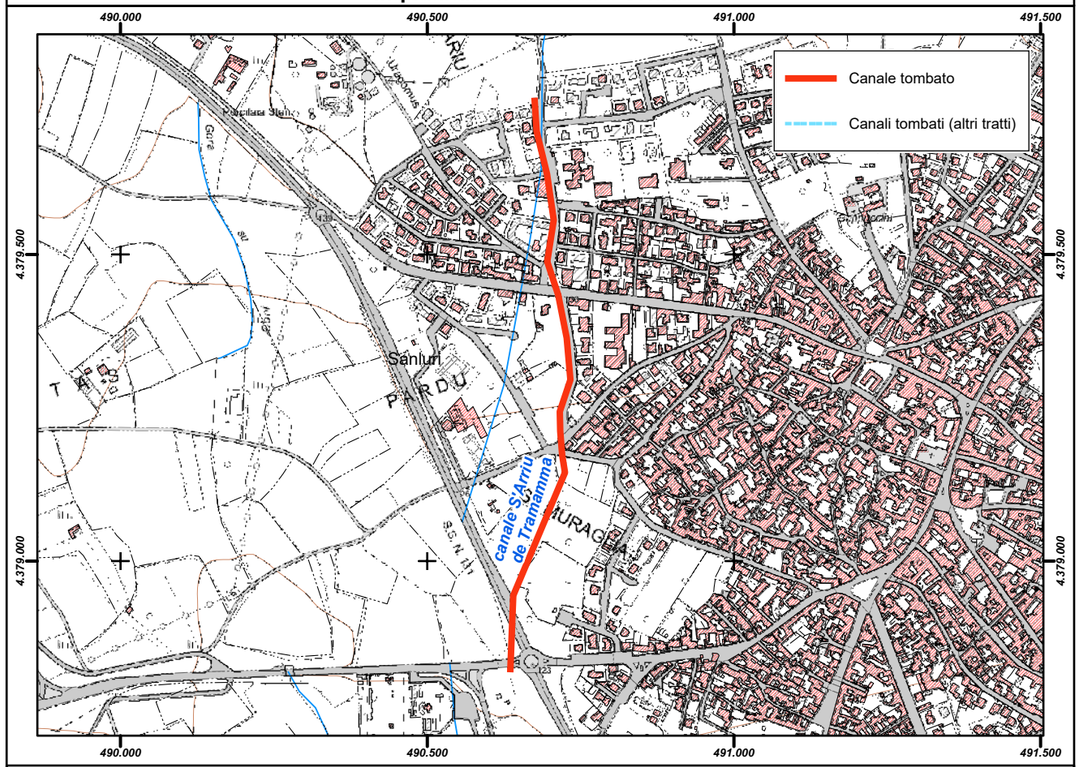

Inquadramento su base ortofoto



REGIONE AUTÒNOMA DE SARDIGNA
REGIONE AUTONOMA DELLA SARDEGNA

PRESIDÈNTZIA
PRESIDENZA
AUTORITA' DI BACINO REGIONALE DELLA SARDEGNA

Comune	***Sant'Anna Arresi***
Provincia	CA
ID ADIS	CA_M209_001

Dati Generali

Denominazione	**S'Acqua Salia**
Asta fluviale di riferimento	n.d.
Anno di realizzazione	2001

Dati principali della struttura

Materiale di realizzazione	Tubo Rotocompresso		
Lunghezza (m)	369,76		
Area del bacino alla sezione di ingresso principale (Km^2)	n.d.		
Forma della sezione	Circolare		
Area sez. d'ingresso principale (m^2)	3,14	**Area sezione di uscita (m^2)**	3,14
Portata di progetto (m^3/s)	0,963	**Eventuale presenza di griglie o caditoie lungo il canale**	No

Manutenzione

Stato di manutenzione attuale del canale	Scarso	**Anno in cui è stata effettuata l'ultima pulizia/manutenzione del canale**	2012

Note e osservazioni

In data 02.09.2012 un forte evento meteorico ha causato danni e allagamenti a causa di intasamento da detriti.

Inquadramento su base comunale



Inquadramento su base regionale



Inquadramento cartografico di dettaglio

Inquadramento su base C.T.R.

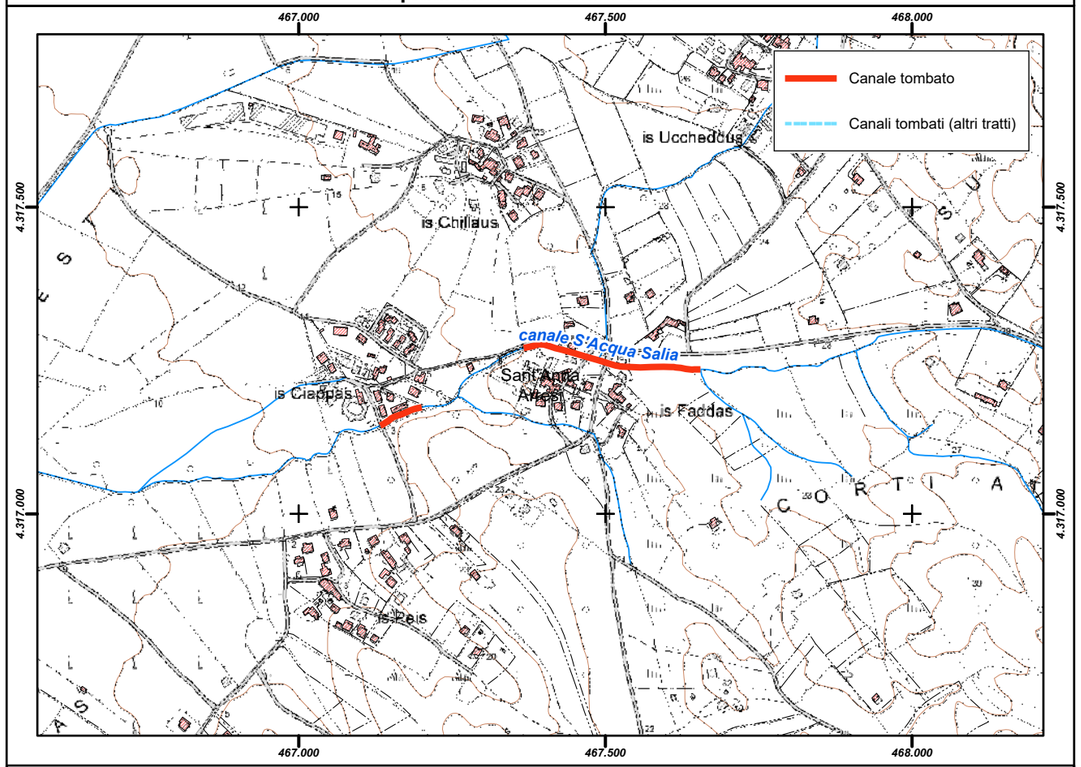

Inquadramento su base ortofoto

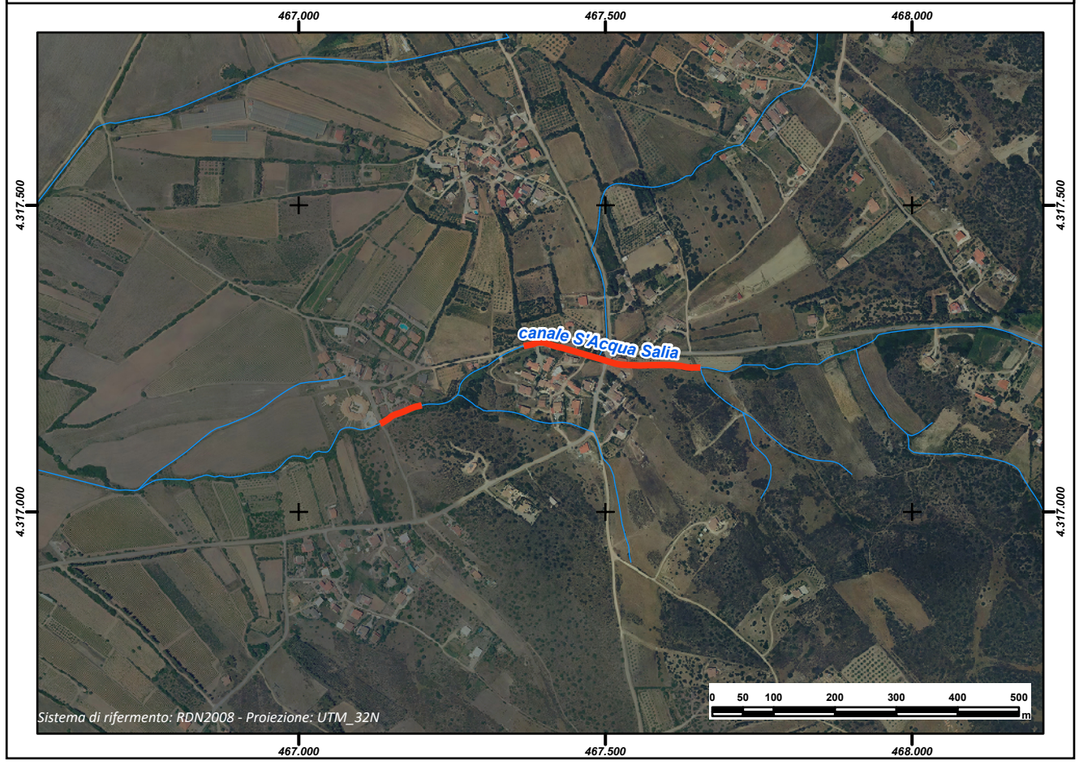

REGIONE AUTÒNOMA DE SARDIGNA
REGIONE AUTONOMA DELLA SARDEGNA

PRESIDÈNTZIA
PRESIDENZA
AUTORITA' DI BACINO REGIONALE DELLA SARDEGNA

Comune	***Sant'Antioco***
Provincia	CA
ID ADIS	CA_I294_001_A

Dati Generali

Denominazione	**Bega Trotta - (tratto A)**
Asta fluviale di riferimento	n.d.
Anno di realizzazione	1995

Dati principali della struttura

Materiale di realizzazione	Calcestruzzo		
Lunghezza (m)	601,20		
Area del bacino alla sezione di ingresso principale (Km^2)	2,03		
Forma della sezione	Non definita		
Area sez. d'ingresso principale (m^2)	4,00	**Area sezione di uscita (m^2)**	4,00
Portata di progetto (m^3/s)	n.d.	**Eventuale presenza di griglie o caditoie lungo il canale**	Si

Manutenzione

Stato di manutenzione attuale del canale	Buono	**Anno in cui è stata effettuata l'ultima pulizia/manutenzione del canale**	1995

Note e osservazioni

Inquadramento su base comunale



Inquadramento su base regionale



Inquadramento cartografico di dettaglio

Inquadramento su base C.T.R.

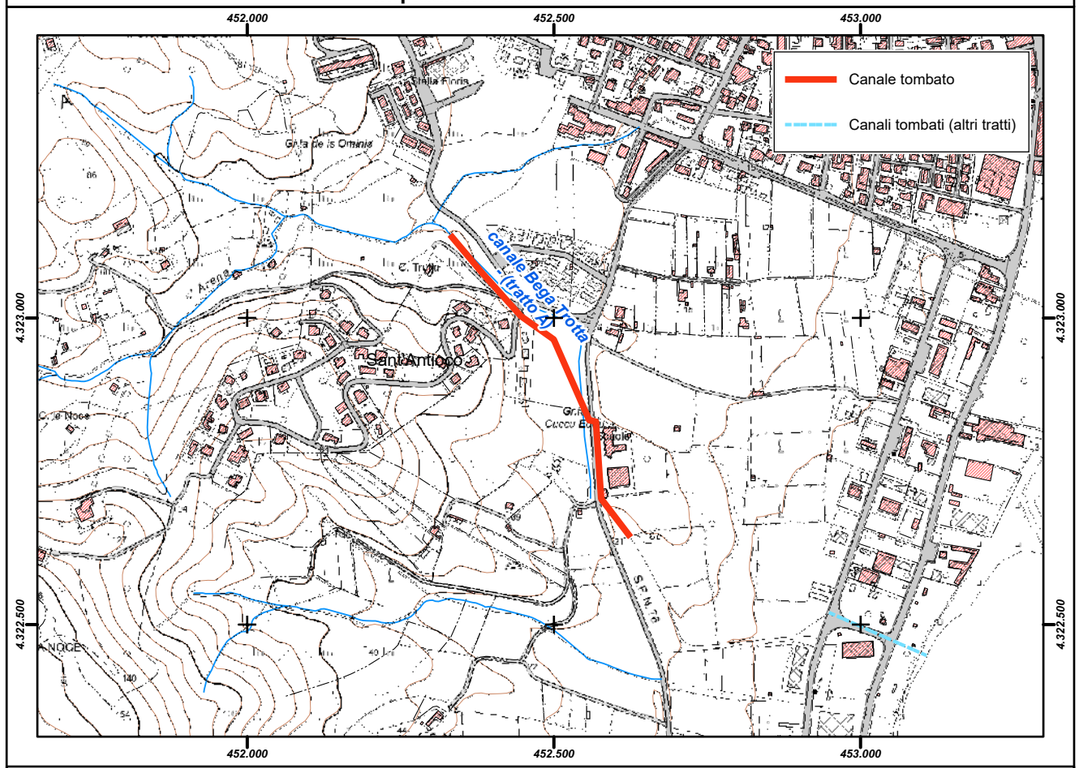

Inquadramento su base ortofoto

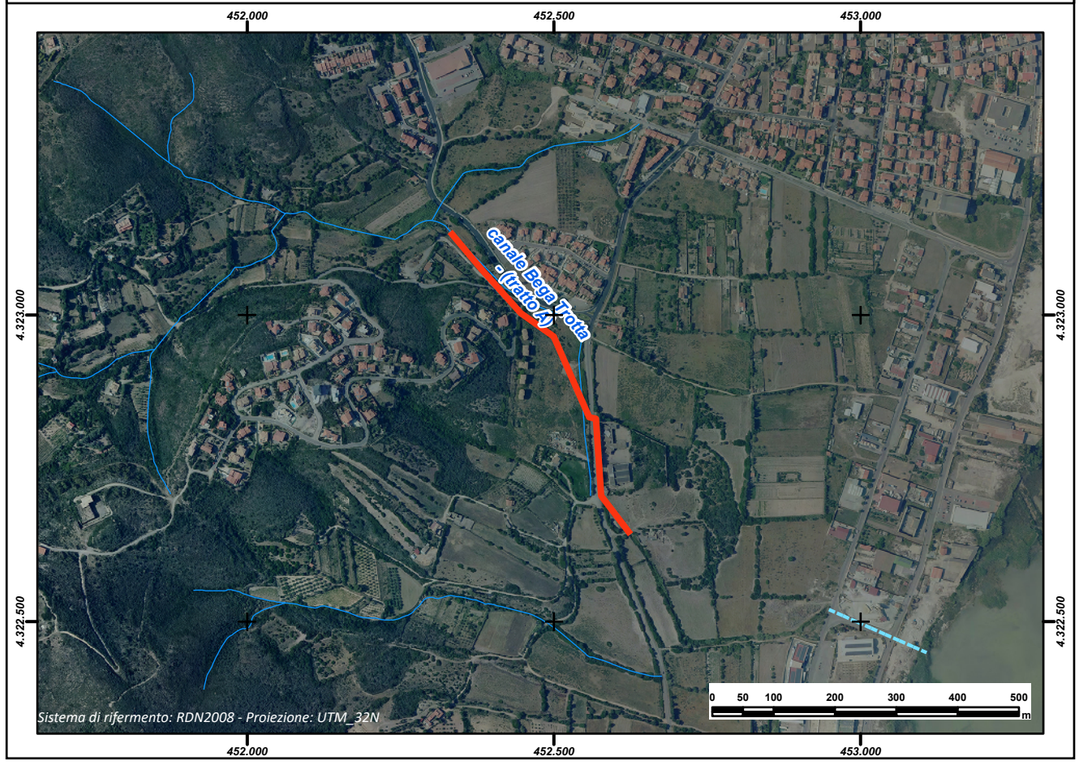

REGIONE AUTÒNOMA DE SARDIGNA
REGIONE AUTONOMA DELLA SARDEGNA

PRESIDÈNTZIA
PRESIDENZA
AUTORITA' DI BACINO REGIONALE DELLA SARDEGNA

Comune	***Sant'Antioco***
Provincia	CA
ID ADIS	CA_I294_001_B

Dati Generali

Denominazione	**Bega Trotta - (tratto B)**
Asta fluviale di riferimento	n.d.
Anno di realizzazione	1995

Dati principali della struttura

Materiale di realizzazione	Tubazione metallica semicircolare		
Lunghezza (m)	173,80		
Area del bacino alla sezione di ingresso principale (Km^2)	2,03		
Forma della sezione	Semicircolare		
Area sez. d'ingresso principale (m^2)	3,24	**Area sezione di uscita (m^2)**	3,24
Portata di progetto (m^3/s)	n.d.	**Eventuale presenza di griglie o caditoie lungo il canale**	No

Manutenzione

Stato di manutenzione attuale del canale	Scarso	**Anno in cui è stata effettuata l'ultima pulizia/manutenzione del canale**	1995

Note e osservazioni

La sezione di ingresso è costituita da due canali con sezione semicircolare - la sezione di uscita è presumibilmente la stessa, ma non è accessibile.

Inquadramento su base comunale



Inquadramento su base regionale



Inquadramento cartografico di dettaglio

Inquadramento su base C.T.R.

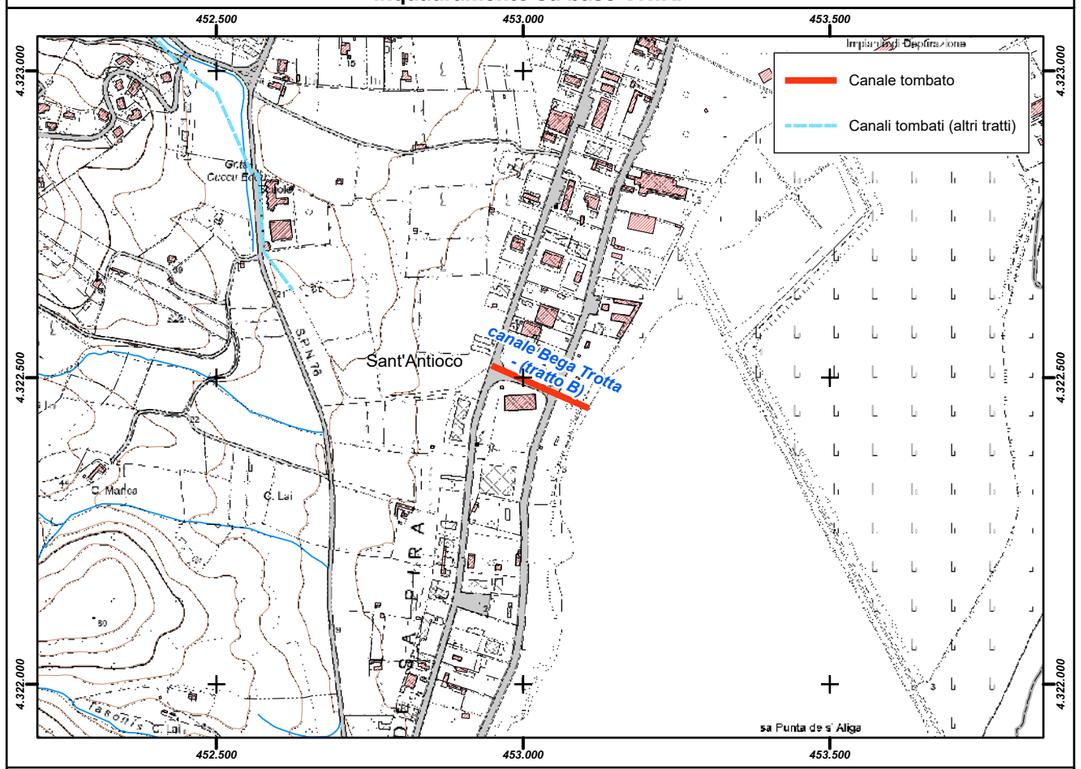

Inquadramento su base ortofoto

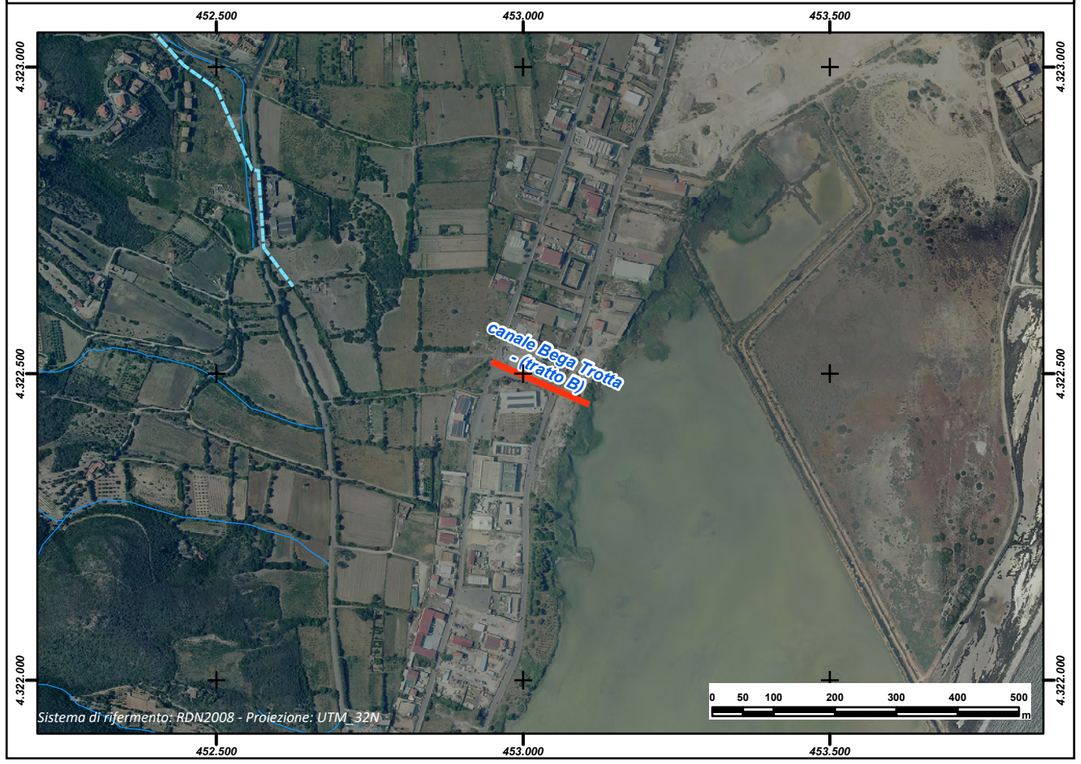

REGIONE AUTÒNOMA DE SARDIGNA
REGIONE AUTONOMA DELLA SARDEGNA

PRESIDÈNTZIA
PRESIDENZA
AUTORITA' DI BACINO REGIONALE DELLA SARDEGNA

Comune	***Sant'Antioco***
Provincia	CA
ID ADIS	CA_I294_002

Dati Generali

Denominazione	**Via Trilussa**
Asta fluviale di riferimento	n.d.
Anno di realizzazione	n.d.

Dati principali della struttura

Materiale di realizzazione	Calcestruzzo		
Lunghezza (m)	197,08		
Area del bacino alla sezione di ingresso principale (Km^2)	n.d.		
Forma della sezione	Circolare nella parte iniziale		
Area sez. d'ingresso principale (m^2)	0,50	**Area sezione di uscita (m^2)**	2,40
Portata di progetto (m^3/s)	n.d.	**Eventuale presenza di griglie o caditoie lungo il canale**	No

Manutenzione

Stato di manutenzione attuale del canale	Medio	**Anno in cui è stata effettuata l'ultima pulizia/manutenzione del canale**	n.d.

Note e osservazioni

La sezione di ingresso ècircolare. La sezione di uscità è di forma irregolare

Inquadramento su base comunale



Inquadramento su base regionale



Inquadramento cartografico di dettaglio

Inquadramento su base C.T.R.

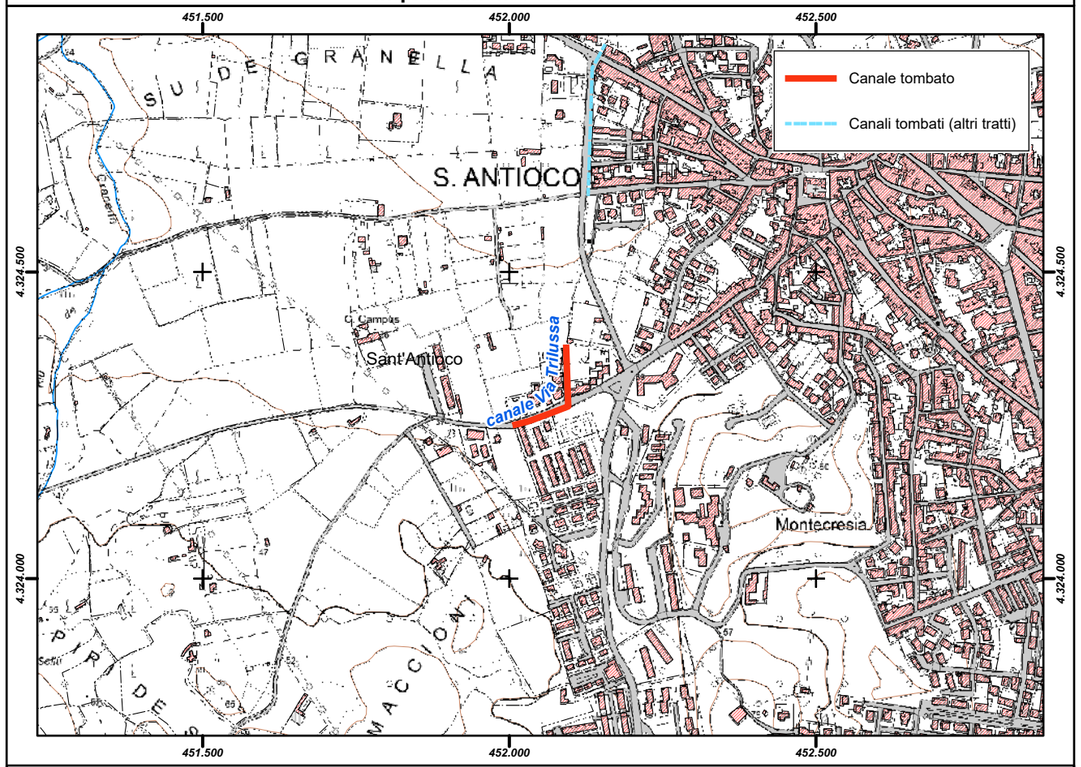

Inquadramento su base ortofoto

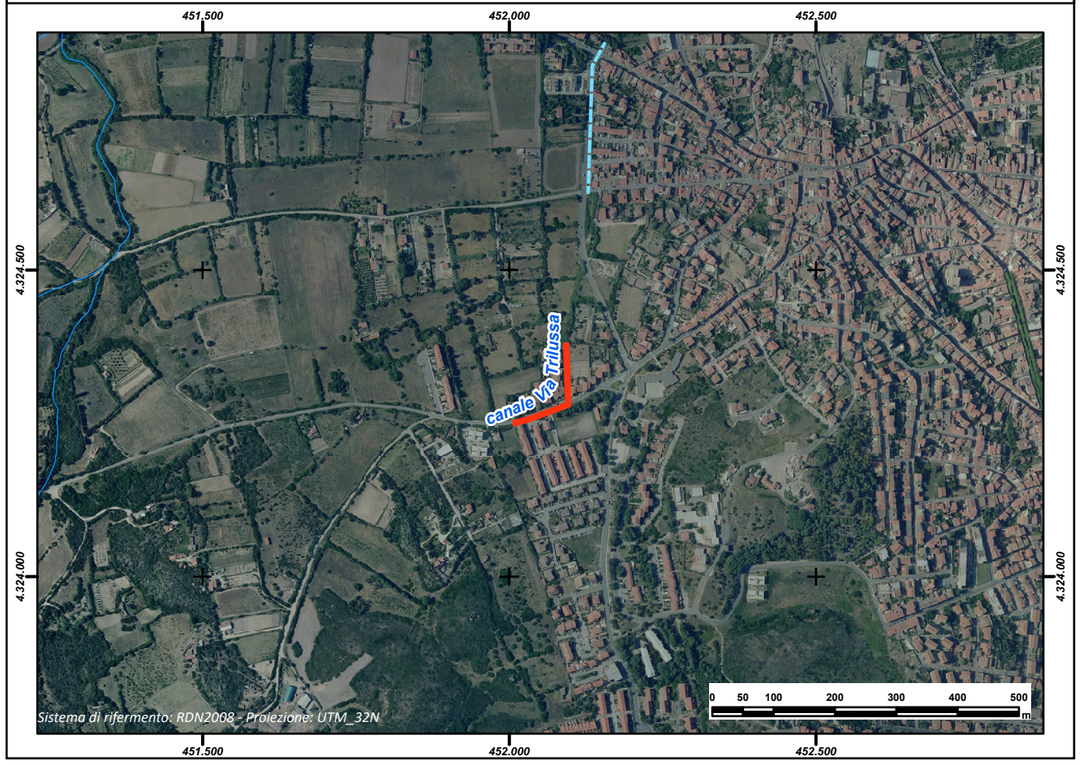

REGIONE AUTÒNOMA DE SARDIGNA
REGIONE AUTONOMA DELLA SARDEGNA

PRESIDÈNTZIA
PRESIDENZA
AUTORITA' DI BACINO REGIONALE DELLA SARDEGNA

Comune	***Sant'Antioco***
Provincia	CA
ID ADIS	CA_I294_003

Dati Generali

Denominazione	**Via Tuveri**
Asta fluviale di riferimento	n.d.
Anno di realizzazione	1998

Dati principali della struttura

Materiale di realizzazione	Pietrame e Calcestruzzo		
Lunghezza (m)	253,04		
Area del bacino alla sezione di ingresso principale (Km^2)	n.d.		
Forma della sezione	Trapezia		
Area sez. d'ingresso principale (m^2)	1,80	**Area sezione di uscita (m^2)**	1,31
Portata di progetto (m^3/s)	n.d.	**Eventuale presenza di griglie o caditoie lungo il canale**	Si

Manutenzione

Stato di manutenzione attuale del canale	Buono	**Anno in cui è stata effettuata l'ultima pulizia/manutenzione del canale**	2014

Note e osservazioni

Inquadramento su base comunale	**Inquadramento su base regionale**
	

Inquadramento cartografico di dettaglio

Inquadramento su base C.T.R.

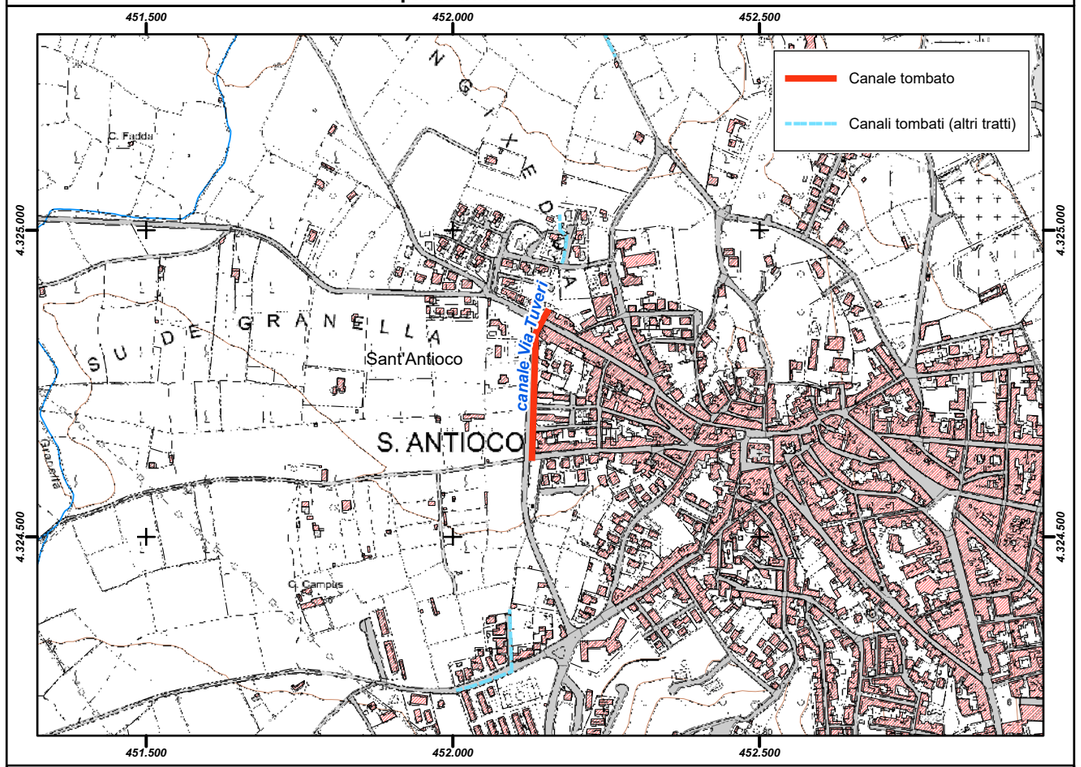

Inquadramento su base ortofoto

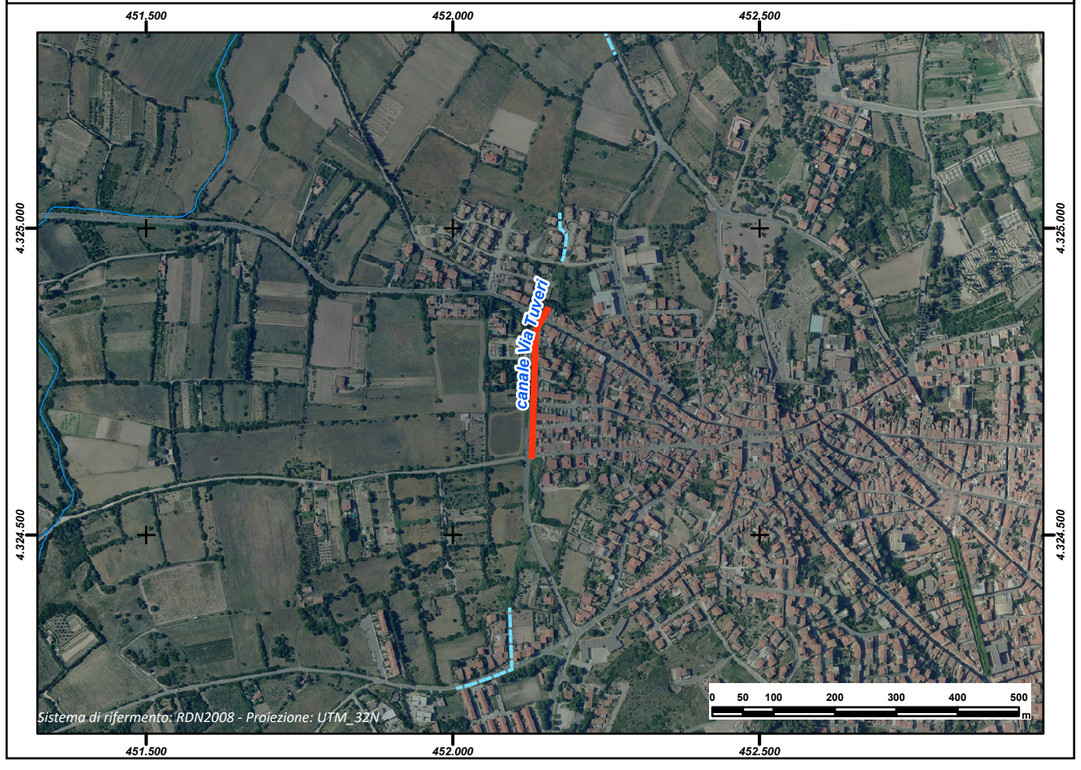

REGIONE AUTÒNOMA DE SARDIGNA
REGIONE AUTONOMA DELLA SARDEGNA

PRESIDÈNTZIA
PRESIDENZA
AUTORITA' DI BACINO REGIONALE DELLA SARDEGNA

Comune	***Sant'Antioco***
Provincia	CA
ID ADIS	CA_I294_004

Dati Generali

Denominazione	**Lott. S'Arriaxiu**
Asta fluviale di riferimento	n.d.
Anno di realizzazione	1999

Dati principali della struttura

Materiale di realizzazione	Calcestruzzo		
Lunghezza (m)	89,47		
Area del bacino alla sezione di ingresso principale (Km^2)	n.d.		
Forma della sezione	Trapezia		
Area sez. d'ingresso principale (m^2)	0,65	**Area sezione di uscita (m^2)**	1,06
Portata di progetto (m^3/s)	n.d.	**Eventuale presenza di griglie o caditoie lungo il canale**	No

Manutenzione

Stato di manutenzione attuale del canale	Medio	**Anno in cui è stata effettuata l'ultima pulizia/manutenzione del canale**	1999

Note e osservazioni

Inquadramento su base comunale	Inquadramento su base regionale
	

Inquadramento cartografico di dettaglio

Inquadramento su base C.T.R.

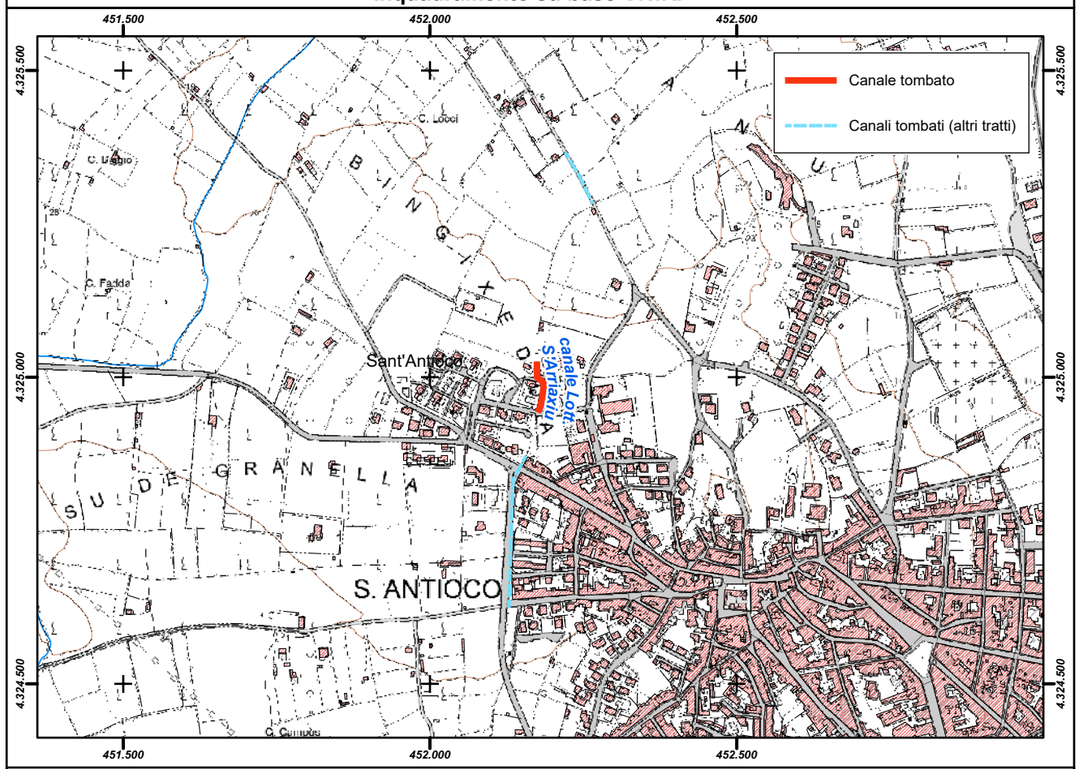

Inquadramento su base ortofoto

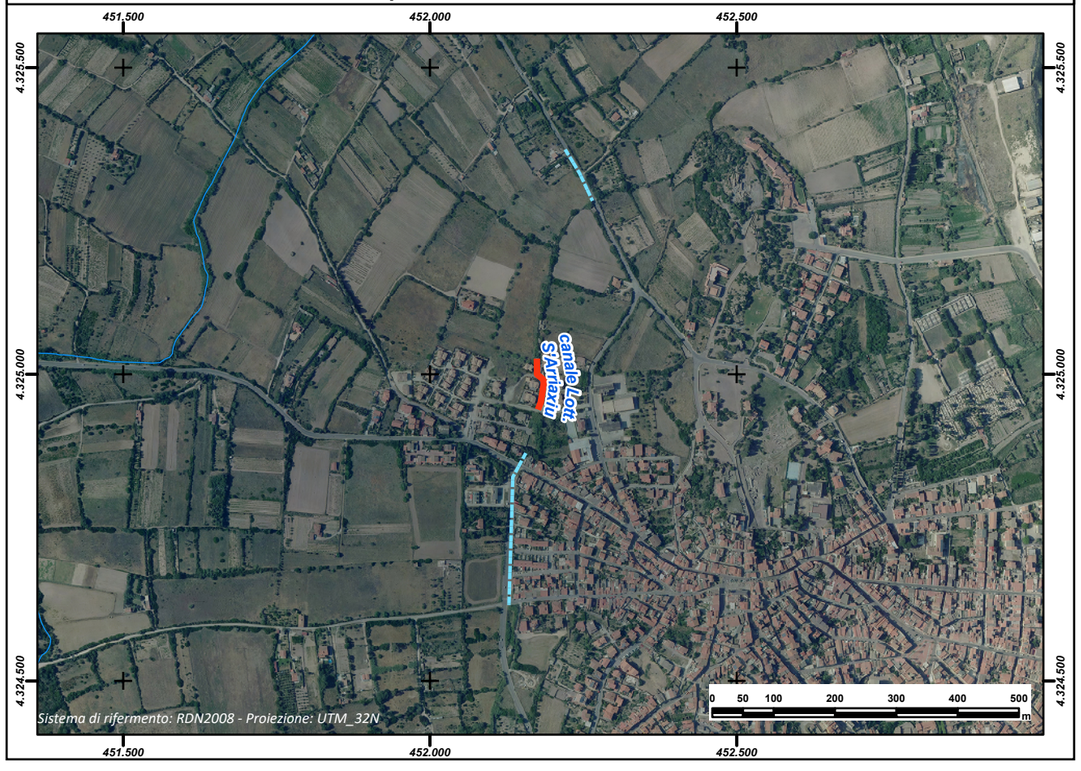

REGIONE AUTÒNOMA DE SARDIGNA
REGIONE AUTONOMA DELLA SARDEGNA

PRESIDÈNTZIA
PRESIDENZA
AUTORITA' DI BACINO REGIONALE DELLA SARDEGNA

Comune	***Sant'Antioco***
Provincia	CA
ID ADIS	CA_I294_005

Dati Generali

Denominazione	**Su Pranu**
Asta fluviale di riferimento	n.d.
Anno di realizzazione	1997

Dati principali della struttura

Materiale di realizzazione	Calcestruzzo		
Lunghezza (m)	94,78		
Area del bacino alla sezione di ingresso principale (Km^2)	n.d.		
Forma della sezione	Rettangolare		
Area sez. d'ingresso principale (m^2)	1,60	**Area sezione di uscita (m^2)**	0,44
Portata di progetto (m^3/s)	n.d.	**Eventuale presenza di griglie o caditoie lungo il canale**	Si

Manutenzione

Stato di manutenzione attuale del canale	Buono	**Anno in cui è stata effettuata l'ultima pulizia/manutenzione del canale**	2012

Note e osservazioni

Inquadramento su base comunale



Inquadramento su base regionale



Inquadramento cartografico di dettaglio

Inquadramento su base C.T.R.

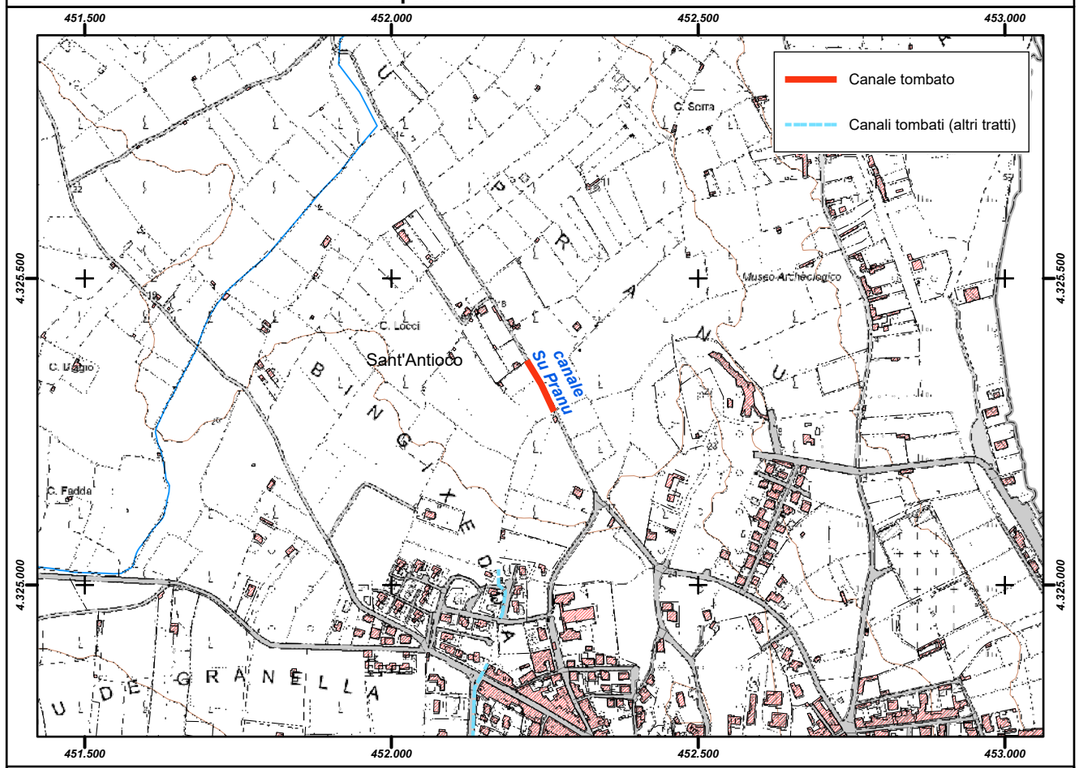

Inquadramento su base ortofoto

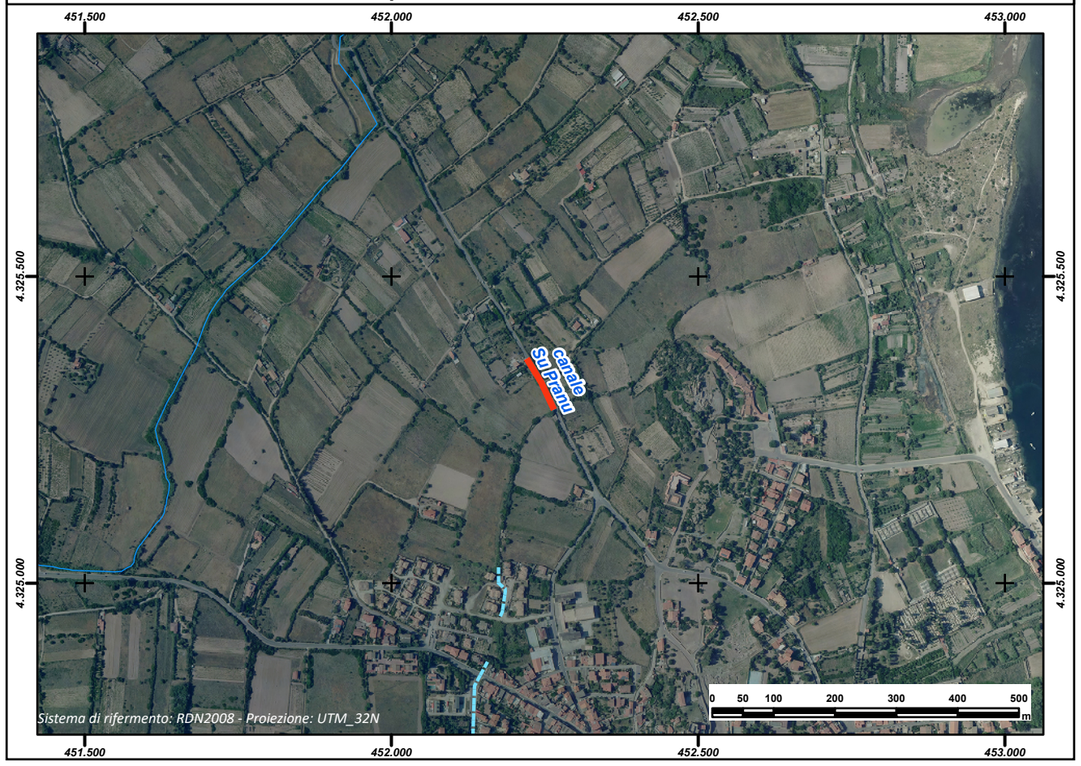

REGIONE AUTÒNOMA DE SARDIGNA
REGIONE AUTONOMA DELLA SARDEGNA

PRESIDÈNTZIA
PRESIDENZA
AUTORITA' DI BACINO REGIONALE DELLA SARDEGNA

Comune	***Santa Maria Coghinas***
Provincia	SS
ID ADIS	SS_M284_002

Dati Generali

Denominazione	**Chiesa Nuova**
Asta fluviale di riferimento	Canale Collettore di Scolo
Anno di realizzazione	1986

Dati principali della struttura

Materiale di realizzazione	Calcestruzzo		
Lunghezza (m)	140,48		
Area del bacino alla sezione di ingresso principale (Km^2)	n.d.		
Forma della sezione	Circolare		
Area sez. d'ingresso principale (m^2)	0,50	**Area sezione di uscita (m^2)**	0,50
Portata di progetto (m^3/s)	n.d.	**Eventuale presenza di griglie o caditoie lungo il canale**	No

Manutenzione

Stato di manutenzione attuale del canale	Medio	**Anno in cui è stata effettuata l'ultima pulizia/manutenzione del canale**	n.d.

Note e osservazioni

Inquadramento su base comunale



Inquadramento su base regionale



Inquadramento cartografico di dettaglio

Inquadramento su base C.T.R.

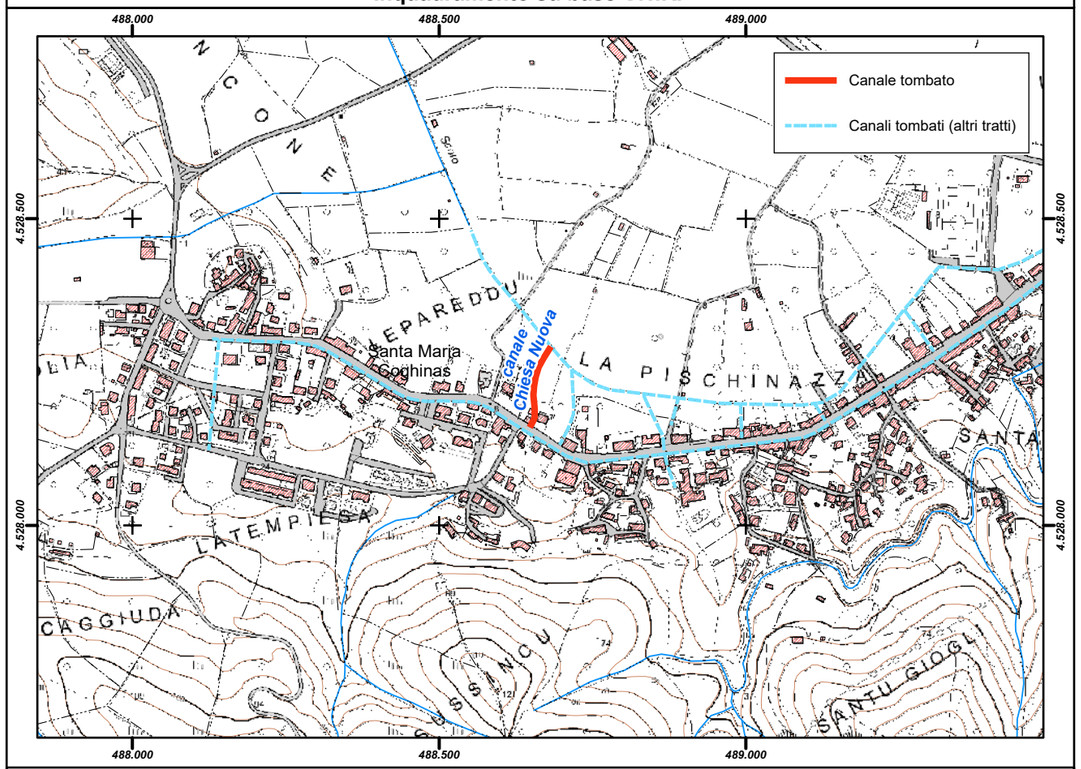

Inquadramento su base ortofoto

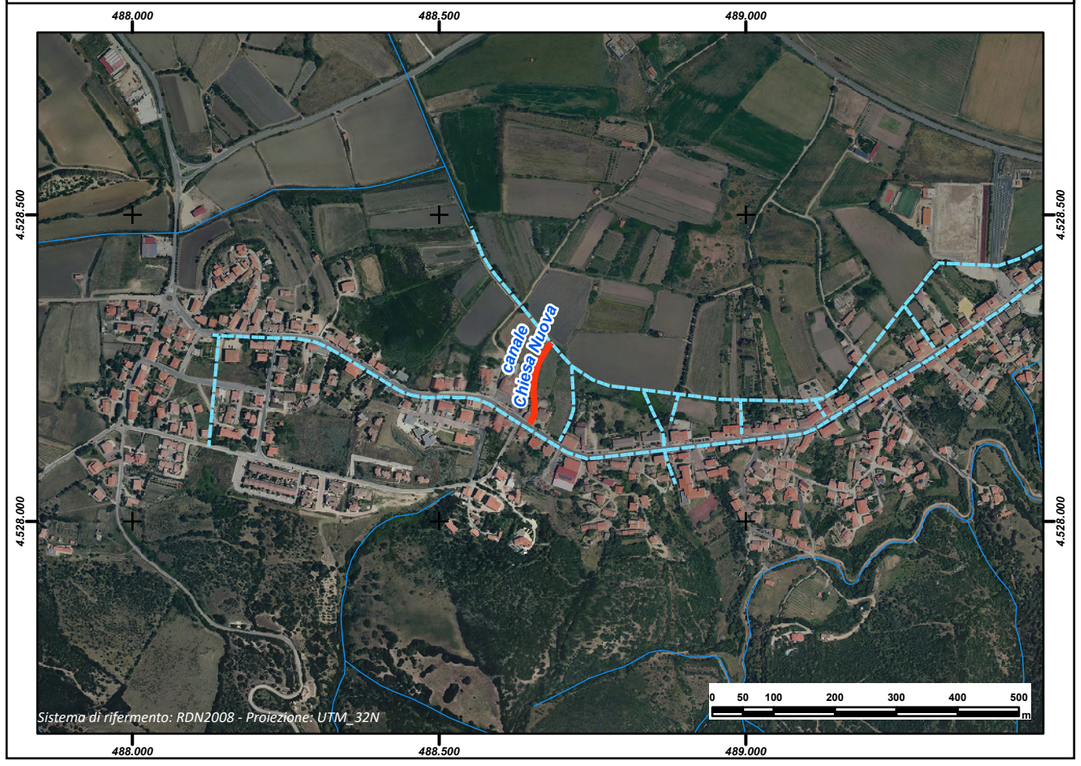

REGIONE AUTÒNOMA DE SARDIGNA
REGIONE AUTONOMA DELLA SARDEGNA

PRESIDÈNTZIA
PRESIDENZA
AUTORITA' DI BACINO REGIONALE DELLA SARDEGNA

Comune	***Santa Maria Coghinas***
Provincia	SS
ID ADIS	SS_M284_003

Dati Generali

Denominazione	**La Pischinazza**		
Asta fluviale di riferimento	Canale Collettore di Scolo		
Anno di realizzazione	1986		

Dati principali della struttura

Materiale di realizzazione	Calcestruzzo		
Lunghezza (m)	127,29		
Area del bacino alla sezione di ingresso principale (Km^2)	n.d.		
Forma della sezione	Rettangolare		
Area sez. d'ingresso principale (m^2)	2,40	**Area sezione di uscita (m^2)**	2,40
Portata di progetto (m^3/s)	n.d.	**Eventuale presenza di griglie o caditoie lungo il canale**	No

Manutenzione

Stato di manutenzione attuale del canale	Medio	**Anno in cui è stata effettuata l'ultima pulizia/manutenzione del canale**	n.d.

Note e osservazioni

Inquadramento su base comunale	**Inquadramento su base regionale**
	

Inquadramento cartografico di dettaglio

Inquadramento su base C.T.R.

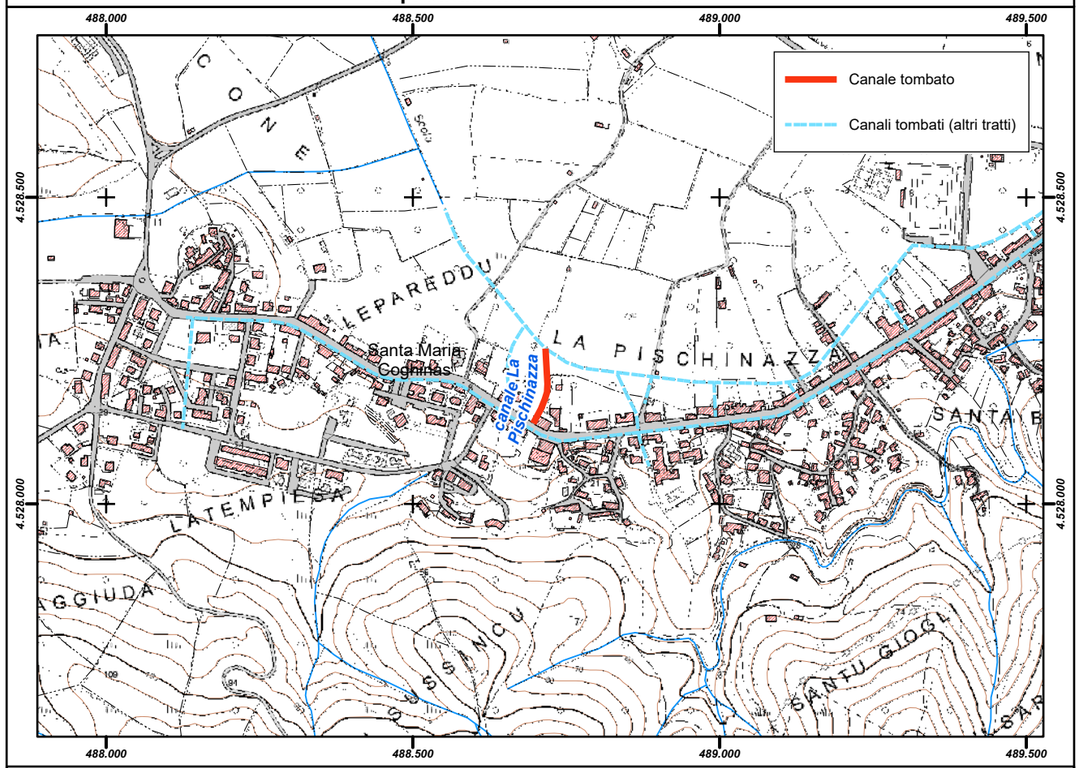

Inquadramento su base ortofoto

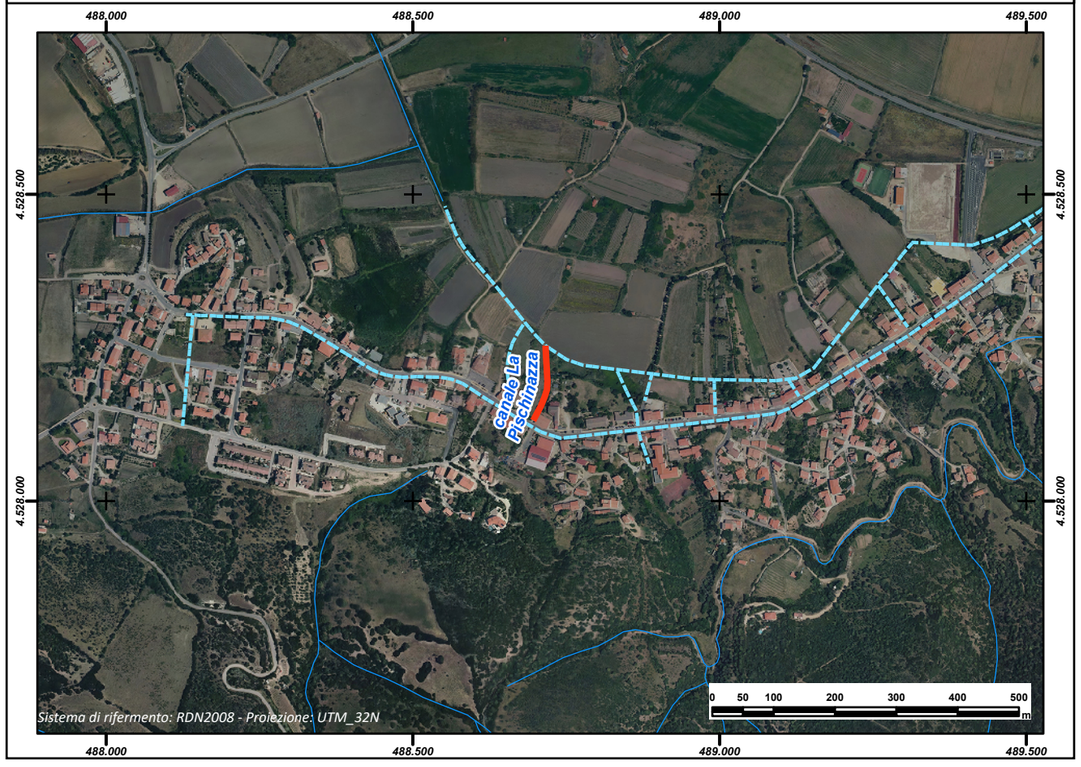

REGIONE AUTÒNOMA DE SARDIGNA
REGIONE AUTONOMA DELLA SARDEGNA

PRESIDÈNTZIA
PRESIDENZA
AUTORITA' DI BACINO REGIONALE DELLA SARDEGNA

Comune	***Santa Maria Coghinas***
Provincia	SS
ID ADIS	SS_M284_005

Dati Generali

Denominazione	**Delle Vigne**
Asta fluviale di riferimento	Canale Collettore di Scolo
Anno di realizzazione	1986

Dati principali della struttura

Materiale di realizzazione	Calcestruzzo		
Lunghezza (m)	45,83		
Area del bacino alla sezione di ingresso principale (Km^2)	n.d.		
Forma della sezione	Circolare		
Area sez. d'ingresso principale (m^2)	0,50	**Area sezione di uscita (m^2)**	0,50
Portata di progetto (m^3/s)	n.d.	**Eventuale presenza di griglie o caditoie lungo il canale**	No

Manutenzione

Stato di manutenzione attuale del canale	Medio	**Anno in cui è stata effettuata l'ultima pulizia/manutenzione del canale**	n.d.

Note e osservazioni

Inquadramento su base comunale



Inquadramento su base regionale



Inquadramento cartografico di dettaglio

Inquadramento su base C.T.R.

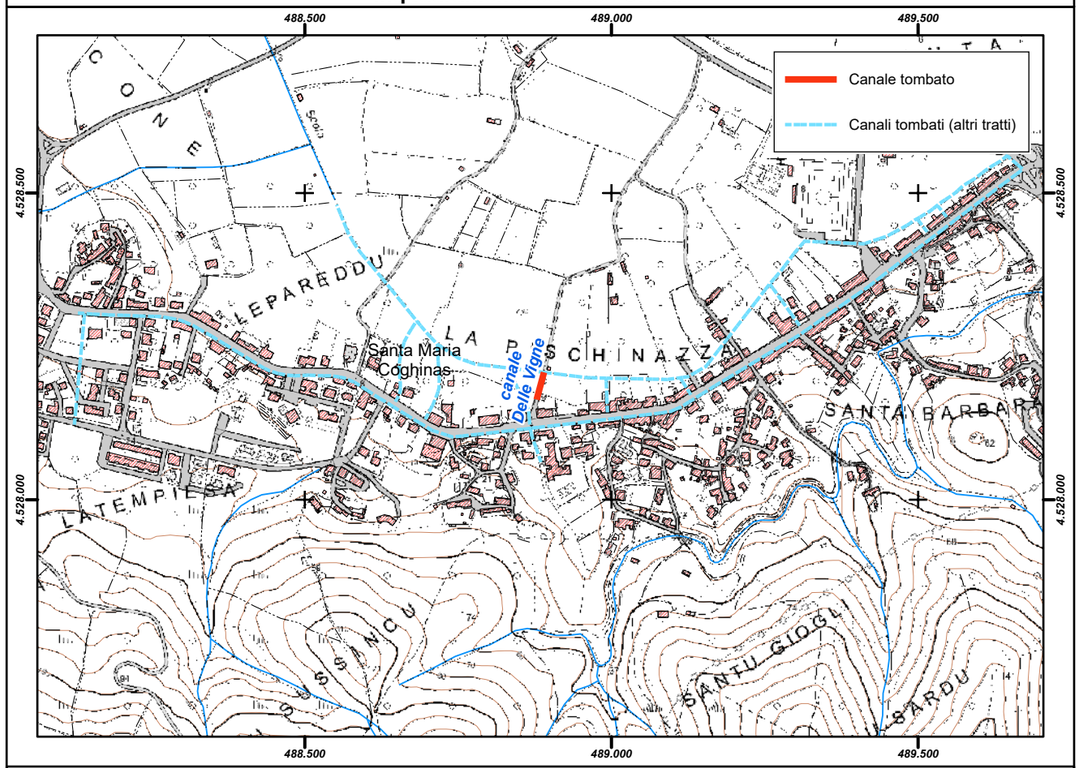

Inquadramento su base ortofoto

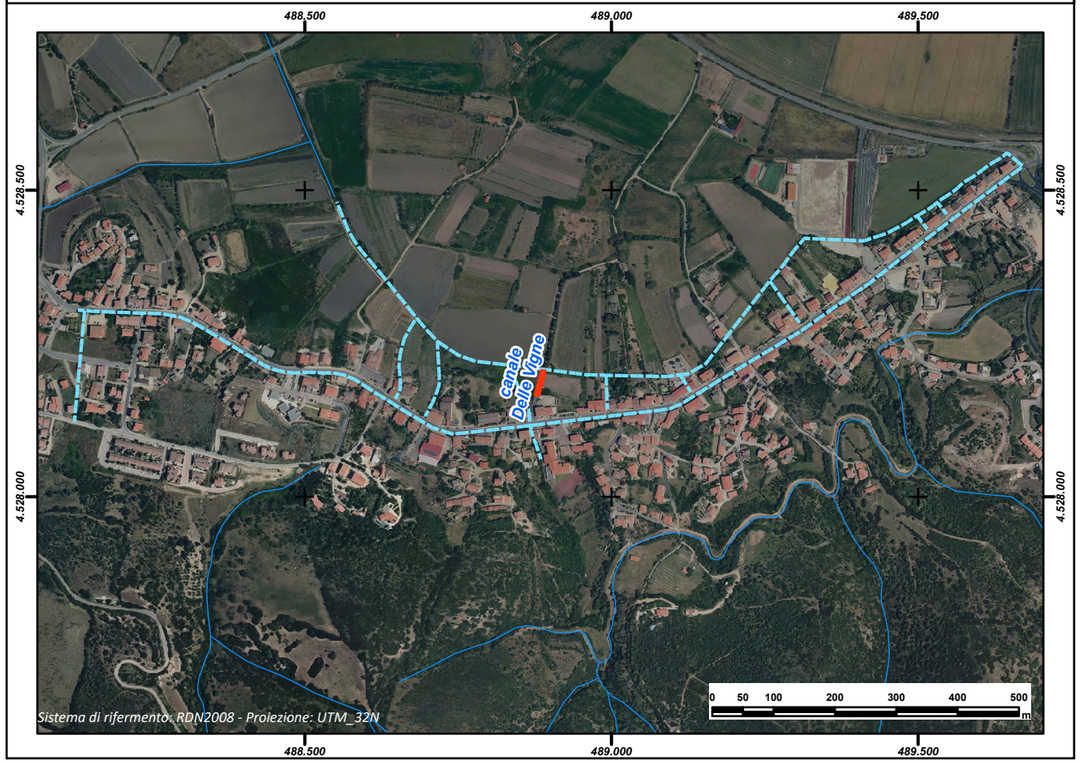

REGIONE AUTÒNOMA DE SARDIGNA
REGIONE AUTONOMA DELLA SARDEGNA

PRESIDÈNTZIA
PRESIDENZA
AUTORITA' DI BACINO REGIONALE DELLA SARDEGNA

Comune	***Santa Maria Coghinas***
Provincia	SS
ID ADIS	SS_M284_006

Dati Generali

Denominazione	**La Conza 1**
Asta fluviale di riferimento	Canale Collettore di Scolo
Anno di realizzazione	1986

Dati principali della struttura

Materiale di realizzazione	Calcestruzzo		
Lunghezza (m)	55,75		
Area del bacino alla sezione di ingresso principale (Km^2)	n.d.		
Forma della sezione	Circolare		
Area sez. d'ingresso principale (m^2)	0,50	**Area sezione di uscita (m^2)**	0,50
Portata di progetto (m^3/s)	n.d.	**Eventuale presenza di griglie o caditoie lungo il canale**	No

Manutenzione

Stato di manutenzione attuale del canale	Medio	**Anno in cui è stata effettuata l'ultima pulizia/manutenzione del canale**	n.d.

Note e osservazioni

Inquadramento su base comunale



Inquadramento su base regionale



Inquadramento cartografico di dettaglio

Inquadramento su base C.T.R.

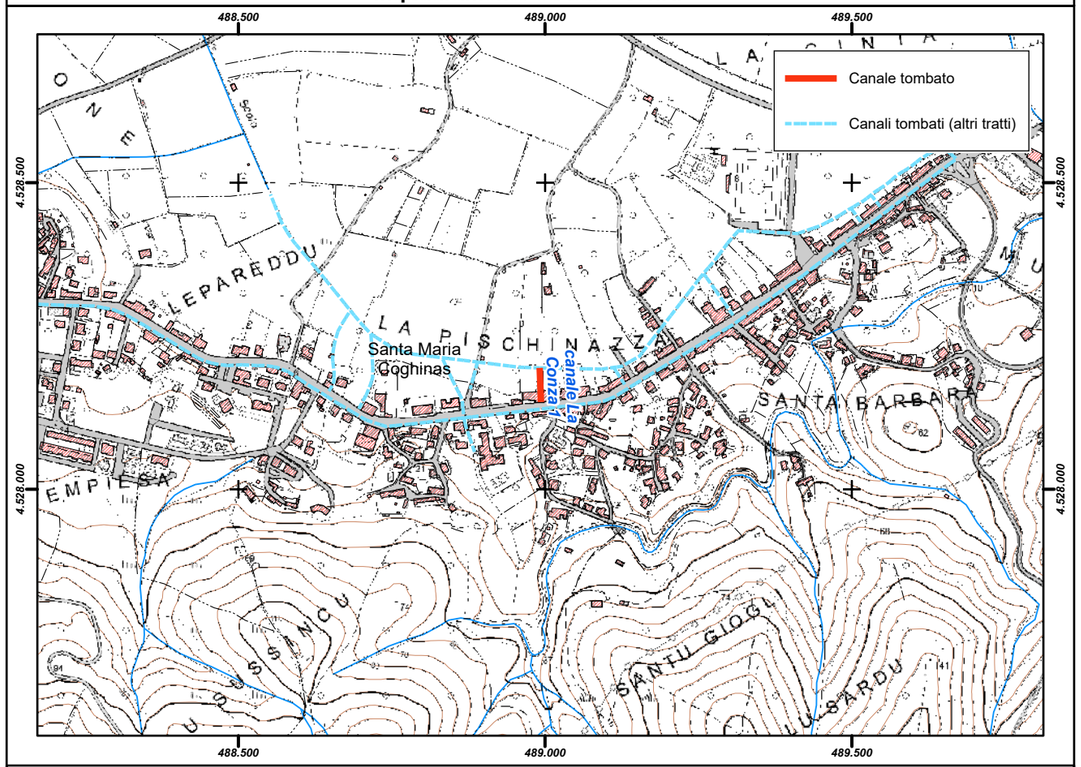

Inquadramento su base ortofoto

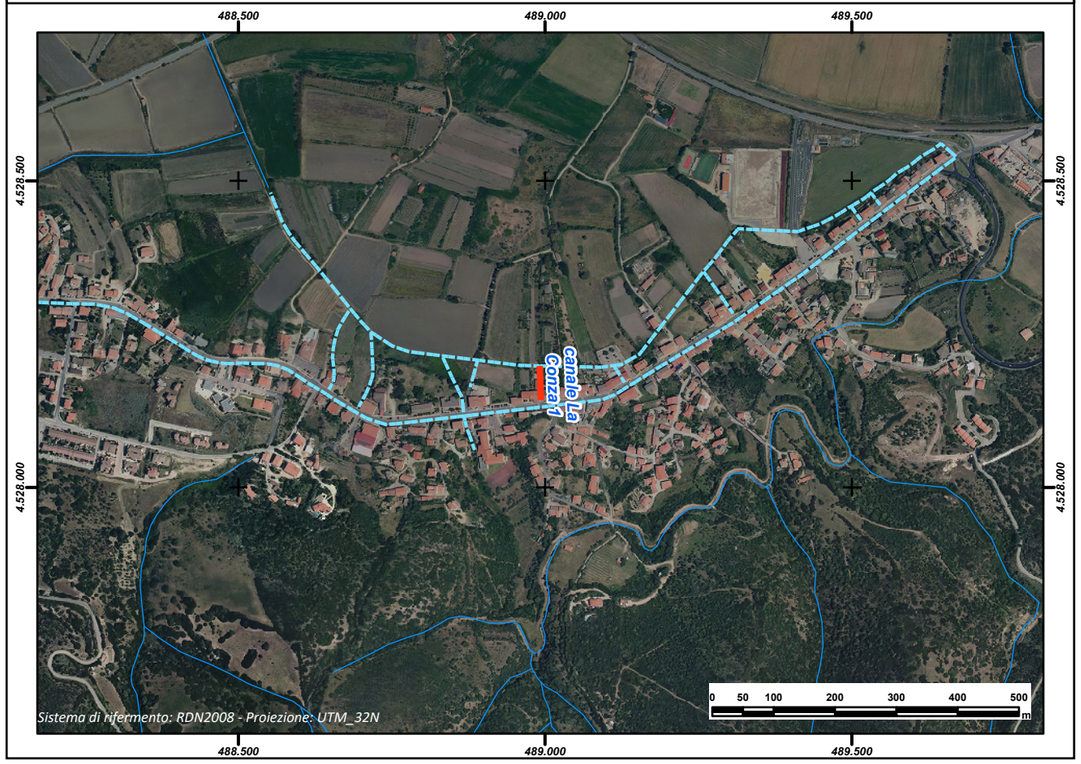

REGIONE AUTÒNOMA DE SARDIGNA
REGIONE AUTONOMA DELLA SARDEGNA

PRESIDÈNTZIA
PRESIDENZA
AUTORITA' DI BACINO REGIONALE DELLA SARDEGNA

Comune	***Santa Maria Coghinas***
Provincia	SS
ID ADIS	SS_M284_007

Dati Generali

Denominazione	**La Conza 2**
Asta fluviale di riferimento	Canale Collettore di Scolo
Anno di realizzazione	1986

Dati principali della struttura

Materiale di realizzazione	Calcestruzzo		
Lunghezza (m)	33,28		
Area del bacino alla sezione di ingresso principale (Km^2)	n.d.		
Forma della sezione	Circolare		
Area sez. d'ingresso principale (m^2)	0,50	**Area sezione di uscita (m^2)**	0,50
Portata di progetto (m^3/s)	n.d.	**Eventuale presenza di griglie o caditoie lungo il canale**	No

Manutenzione

Stato di manutenzione attuale del canale	Medio	**Anno in cui è stata effettuata l'ultima pulizia/manutenzione del canale**	n.d.

Note e osservazioni

Inquadramento su base comunale



Inquadramento su base regionale



Inquadramento cartografico di dettaglio

Inquadramento su base C.T.R.

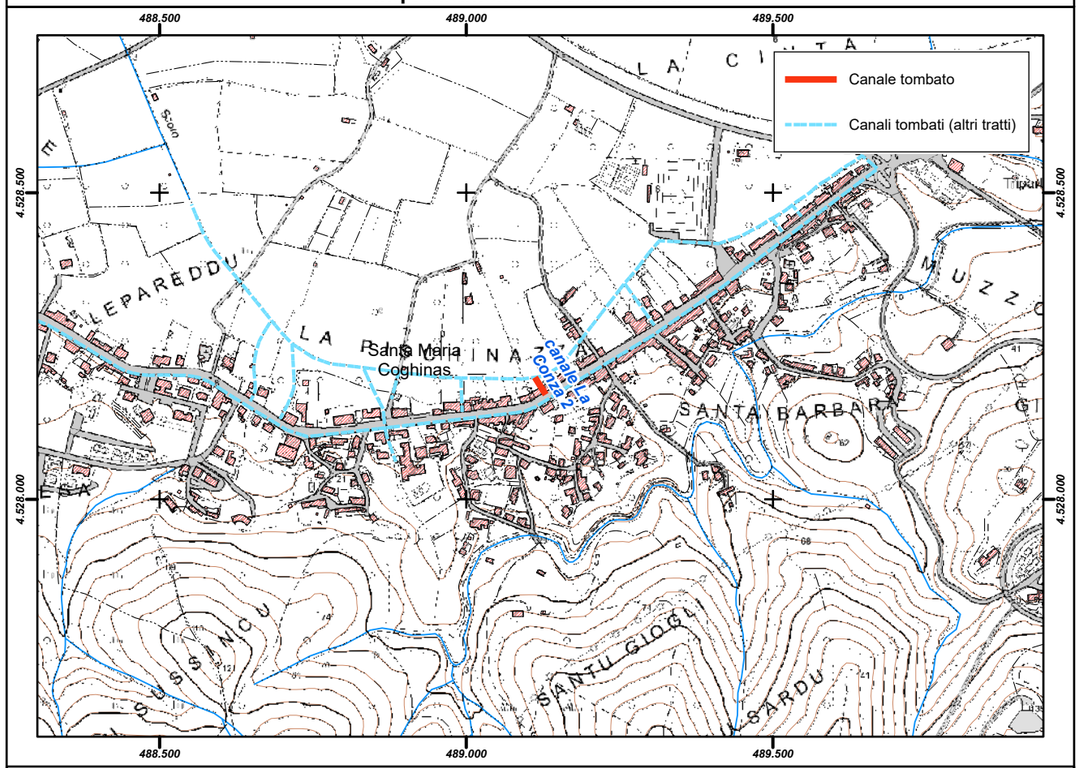

Inquadramento su base ortofoto

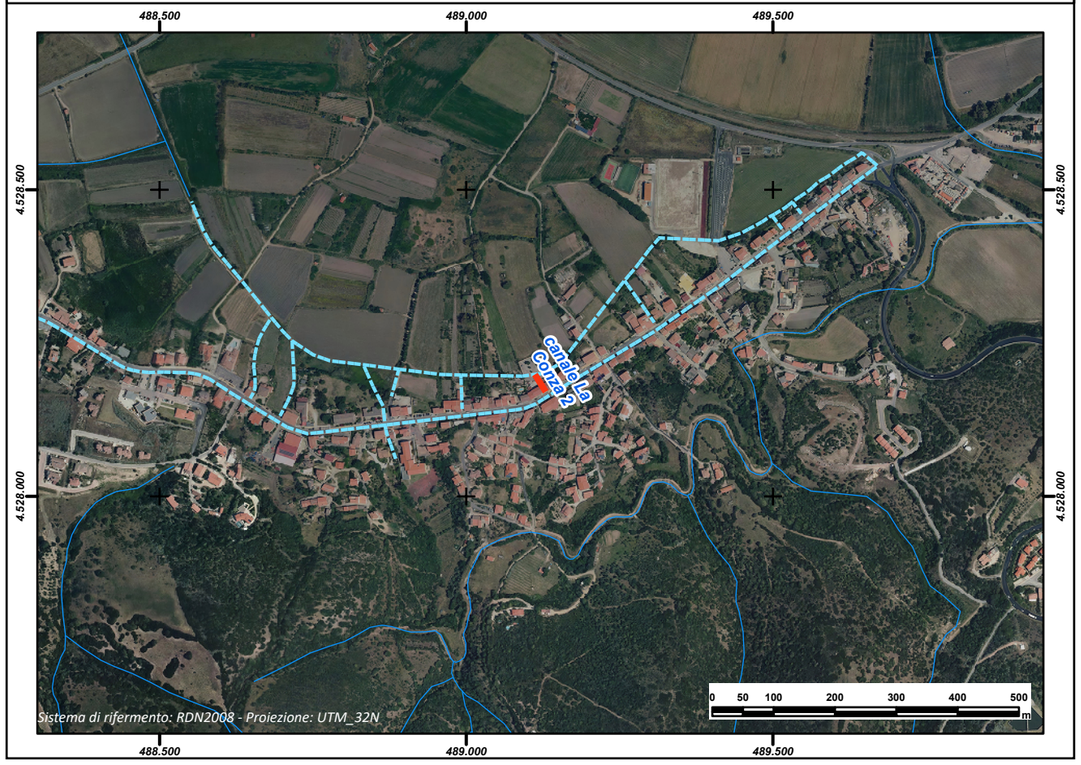

REGIONE AUTÒNOMA DE SARDIGNA
REGIONE AUTONOMA DELLA SARDEGNA

PRESIDÈNTZIA
PRESIDENZA
AUTORITA' DI BACINO REGIONALE DELLA SARDEGNA

Comune	***Santa Maria Coghinas***
Provincia	SS
ID ADIS	SS_M284_008

Dati Generali

Denominazione	**La Marmora**
Asta fluviale di riferimento	Canale Collettore di Scolo
Anno di realizzazione	1986

Dati principali della struttura

Materiale di realizzazione	Calcestruzzo		
Lunghezza (m)	83,88		
Area del bacino alla sezione di ingresso principale (Km^2)	n.d.		
Forma della sezione	Circolare		
Area sez. d'ingresso principale (m^2)	0,50	**Area sezione di uscita (m^2)**	0,50
Portata di progetto (m^3/s)	n.d.	**Eventuale presenza di griglie o caditoie lungo il canale**	No

Manutenzione

Stato di manutenzione attuale del canale	Medio	**Anno in cui è stata effettuata l'ultima pulizia/manutenzione del canale**	n.d.

Note e osservazioni

Inquadramento su base comunale



Inquadramento su base regionale



Inquadramento cartografico di dettaglio

Inquadramento su base C.T.R.

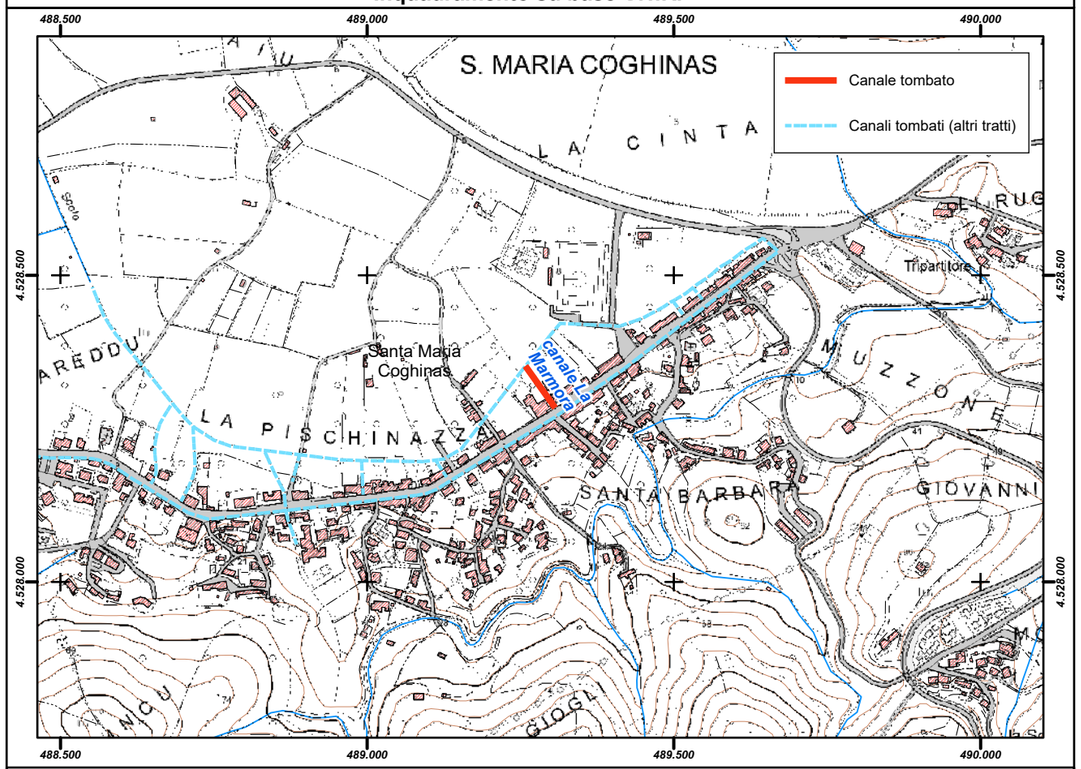

Inquadramento su base ortofoto

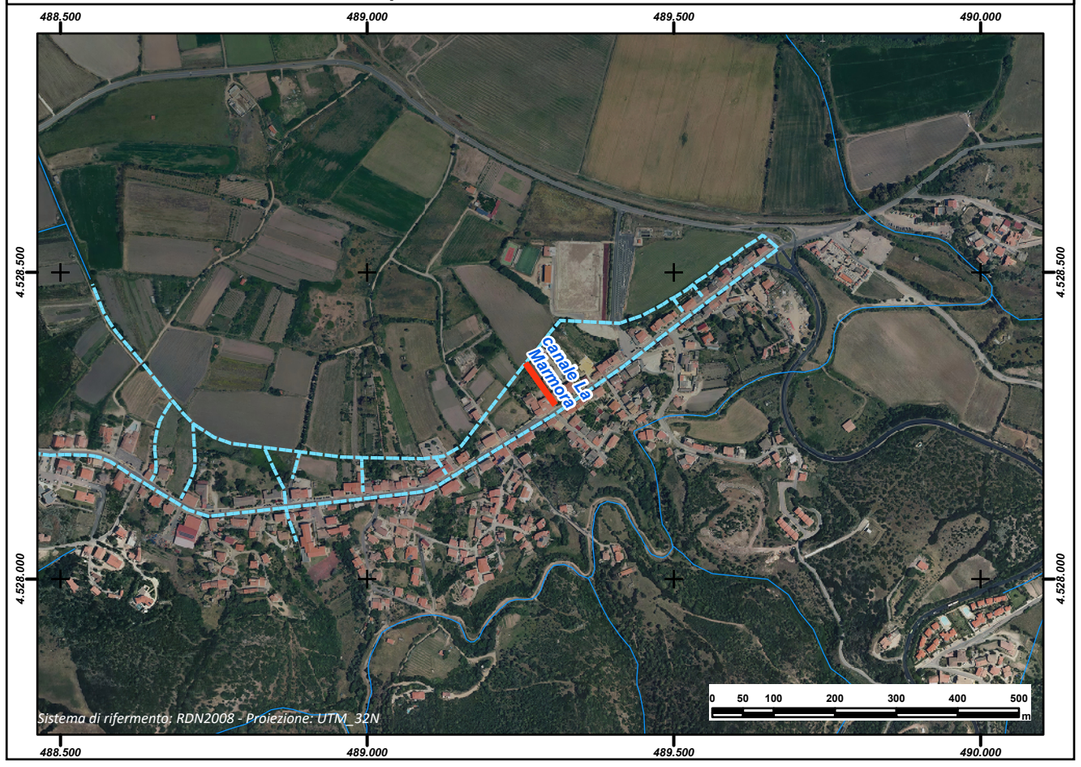

REGIONE AUTÒNOMA DE SARDIGNA
REGIONE AUTONOMA DELLA SARDEGNA

PRESIDÈNTZIA
PRESIDENZA
AUTORITA' DI BACINO REGIONALE DELLA SARDEGNA

Comune	***Santa Maria Coghinas***
Provincia	SS
ID ADIS	SS_M284_009

Dati Generali

Denominazione	**La Cinta 1**
Asta fluviale di riferimento	Canale Collettore di Scolo
Anno di realizzazione	n.d.

Dati principali della struttura

Materiale di realizzazione	Calcestruzzo		
Lunghezza (m)	25,57		
Area del bacino alla sezione di ingresso principale (Km^2)	n.d.		
Forma della sezione	Circolare		
Area sez. d'ingresso principale (m^2)	0,50	**Area sezione di uscita (m^2)**	0,50
Portata di progetto (m^3/s)	n.d.	**Eventuale presenza di griglie o caditoie lungo il canale**	No

Manutenzione

Stato di manutenzione attuale del canale	Medio	**Anno in cui è stata effettuata l'ultima pulizia/manutenzione del canale**	n.d.

Note e osservazioni

Inquadramento su base comunale	**Inquadramento su base regionale**
	

Inquadramento cartografico di dettaglio

Inquadramento su base C.T.R.

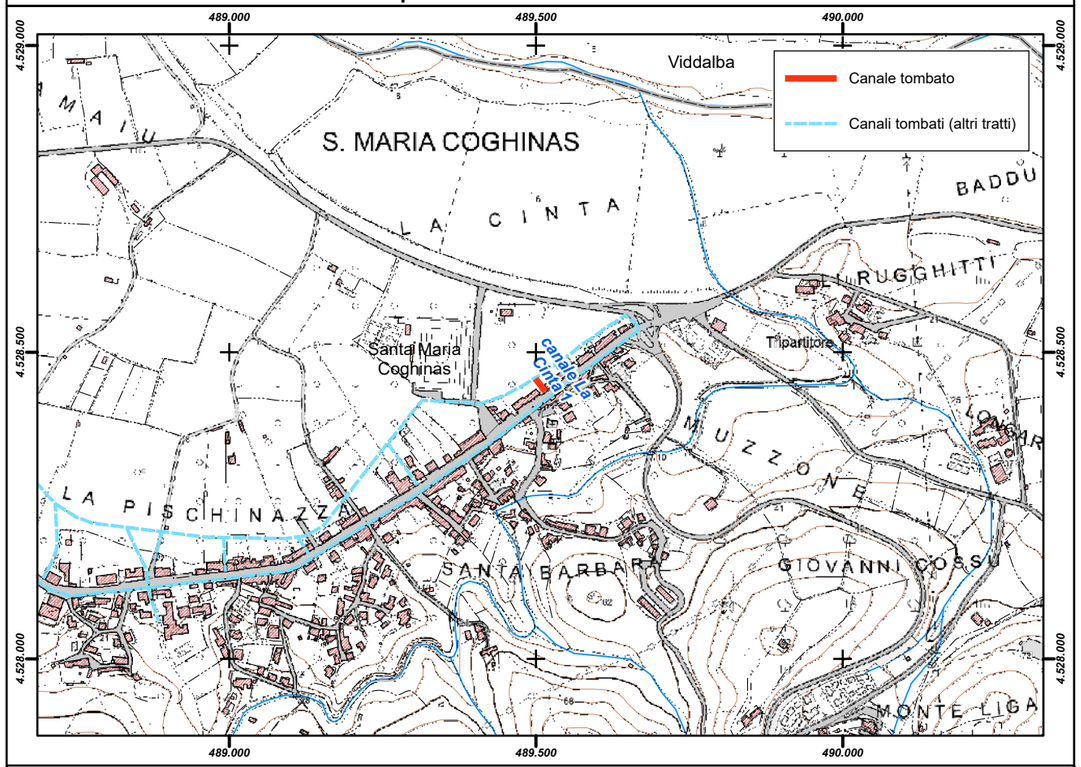

Inquadramento su base ortofoto



REGIONE AUTÒNOMA DE SARDIGNA
REGIONE AUTONOMA DELLA SARDEGNA

PRESIDÈNTZIA
PRESIDENZA
AUTORITA' DI BACINO REGIONALE DELLA SARDEGNA

Comune	***Santa Maria Coghinas***
Provincia	SS
ID ADIS	SS_M284_010

Dati Generali

Denominazione	**La Cinta 2**
Asta fluviale di riferimento	Canale Collettore di Scolo
Anno di realizzazione	n.d.

Dati principali della struttura

Materiale di realizzazione	Calcestruzzo		
Lunghezza (m)	23,54		
Area del bacino alla sezione di ingresso principale (Km^2)	n.d.		
Forma della sezione	Circolare		
Area sez. d'ingresso principale (m^2)	0,50	**Area sezione di uscita (m^2)**	0,50
Portata di progetto (m^3/s)	n.d.	**Eventuale presenza di griglie o caditoie lungo il canale**	No

Manutenzione

Stato di manutenzione attuale del canale	Medio	**Anno in cui è stata effettuata l'ultima pulizia/manutenzione del canale**	n.d.

Note e osservazioni

Inquadramento su base comunale	**Inquadramento su base regionale**
	

Inquadramento cartografico di dettaglio

Inquadramento su base C.T.R.

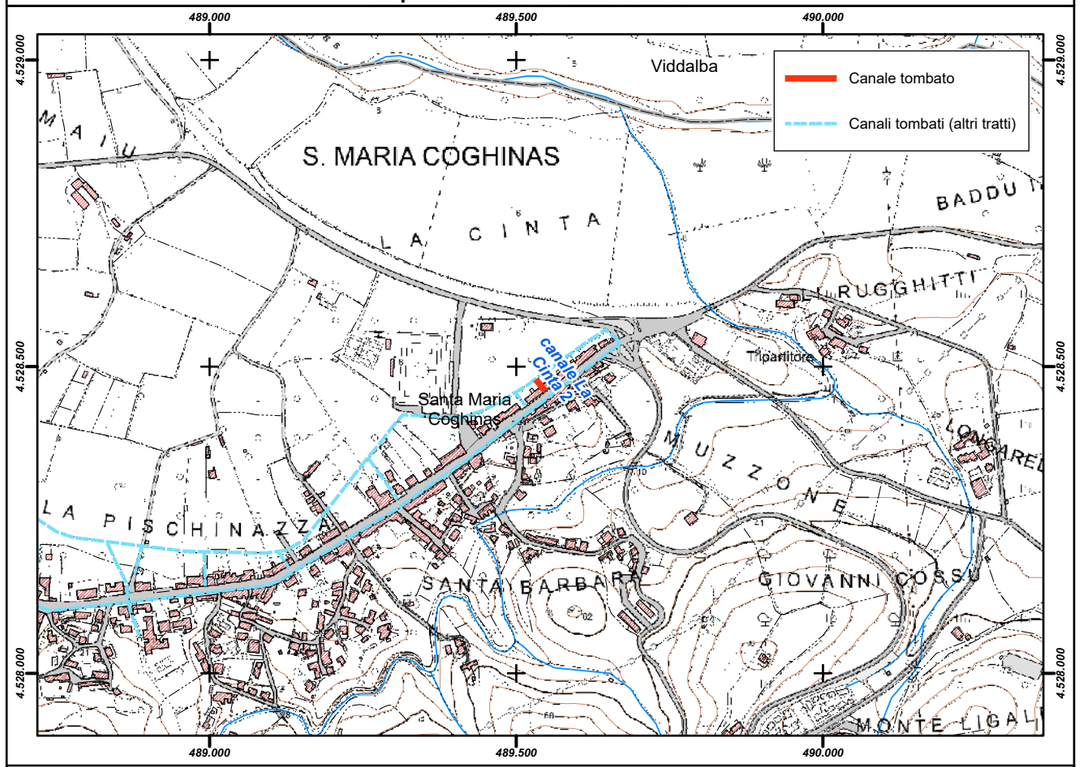

Inquadramento su base ortofoto

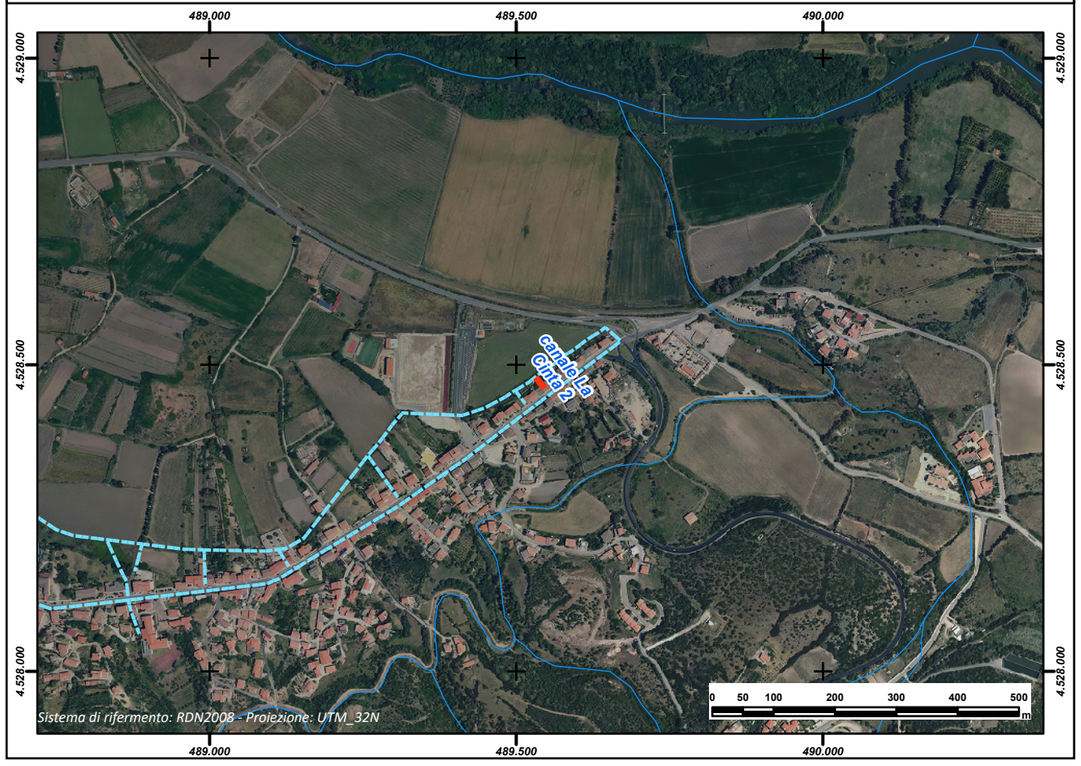

REGIONE AUTÒNOMA DE SARDIGNA
REGIONE AUTONOMA DELLA SARDEGNA

PRESIDÈNTZIA
PRESIDENZA
AUTORITA' DI BACINO REGIONALE DELLA SARDEGNA

Comune	***Santa Maria Coghinas***
Provincia	SS
ID ADIS	SS_M284_004

Dati Generali

Denominazione	**Scuole**		
Asta fluviale di riferimento	Canale Collettore di Scolo		
Anno di realizzazione	1986		

Dati principali della struttura

Materiale di realizzazione	Calcestruzzo		
Lunghezza (m)	163,87		
Area del bacino alla sezione di ingresso principale (Km^2)	n.d.		
Forma della sezione	Rettangolare		
Area sez. d'ingresso principale (m^2)	2,40	**Area sezione di uscita (m^2)**	2,40
Portata di progetto (m^3/s)	n.d.	**Eventuale presenza di griglie o caditoie lungo il canale**	No

Manutenzione

Stato di manutenzione attuale del canale	Medio	**Anno in cui è stata effettuata l'ultima pulizia/manutenzione del canale**	n.d.

Note e osservazioni

Inquadramento su base comunale



Inquadramento su base regionale



Inquadramento cartografico di dettaglio

Inquadramento su base C.T.R.

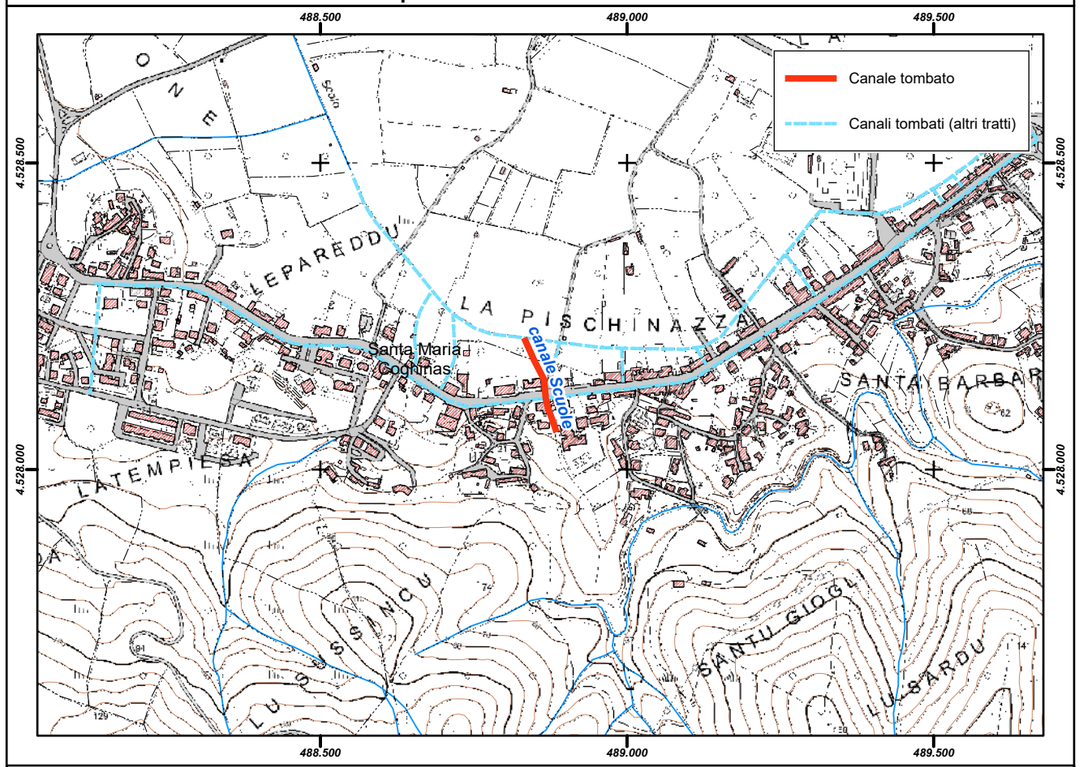

Inquadramento su base ortofoto

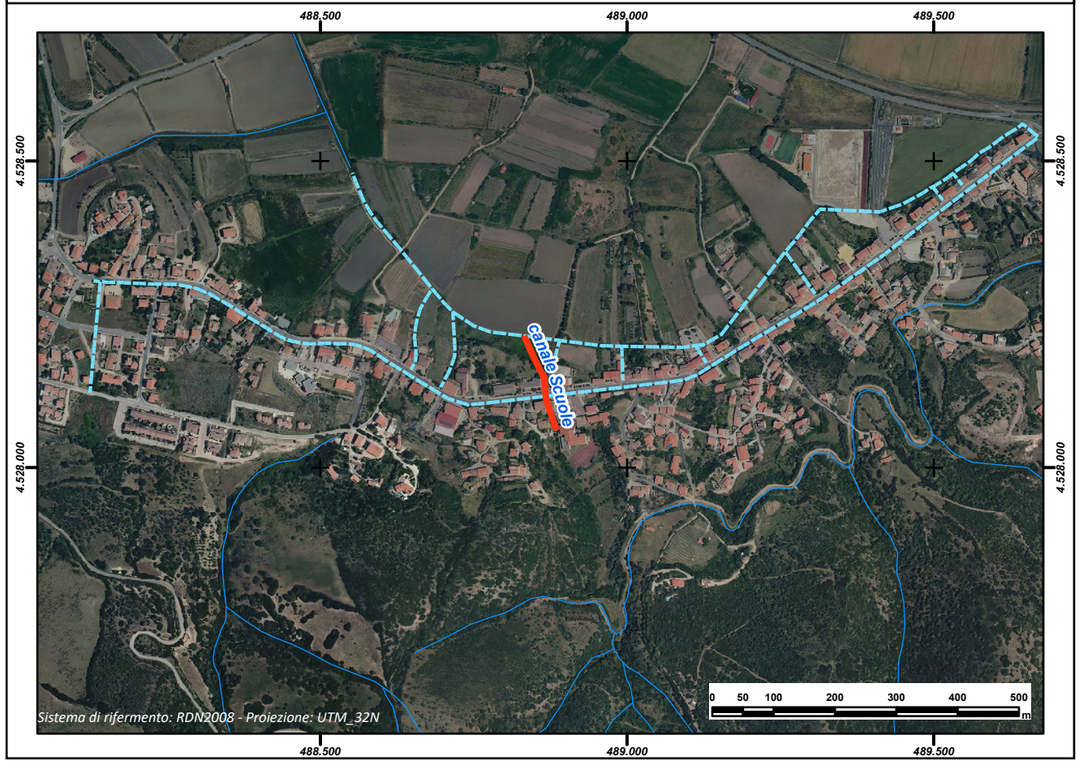

REGIONE AUTÒNOMA DE SARDIGNA
REGIONE AUTONOMA DELLA SARDEGNA

PRESIDÈNTZIA
PRESIDENZA
AUTORITA' DI BACINO REGIONALE DELLA SARDEGNA

Comune	***Santa Maria Coghinas***
Provincia	SS
ID ADIS	SS_M284_011

Dati Generali

Denominazione	**L'Aribba Caggiuda**
Asta fluviale di riferimento	Riu Badde - Riu di Giunchini
Anno di realizzazione	n.d.

Dati principali della struttura

Materiale di realizzazione	Calcestruzzo		
Lunghezza (m)	249,92		
Area del bacino alla sezione di ingresso principale (Km^2)	n.d.		
Forma della sezione	Circolare		
Area sez. d'ingresso principale (m^2)	0,50	**Area sezione di uscita (m^2)**	0,50
Portata di progetto (m^3/s)	n.d.	**Eventuale presenza di griglie o caditoie lungo il canale**	Si

Manutenzione

Stato di manutenzione attuale del canale	Medio	**Anno in cui è stata effettuata l'ultima pulizia/manutenzione del canale**	n.d.

Note e osservazioni

Inquadramento su base comunale	**Inquadramento su base regionale**
	

Inquadramento cartografico di dettaglio

Inquadramento su base C.T.R.

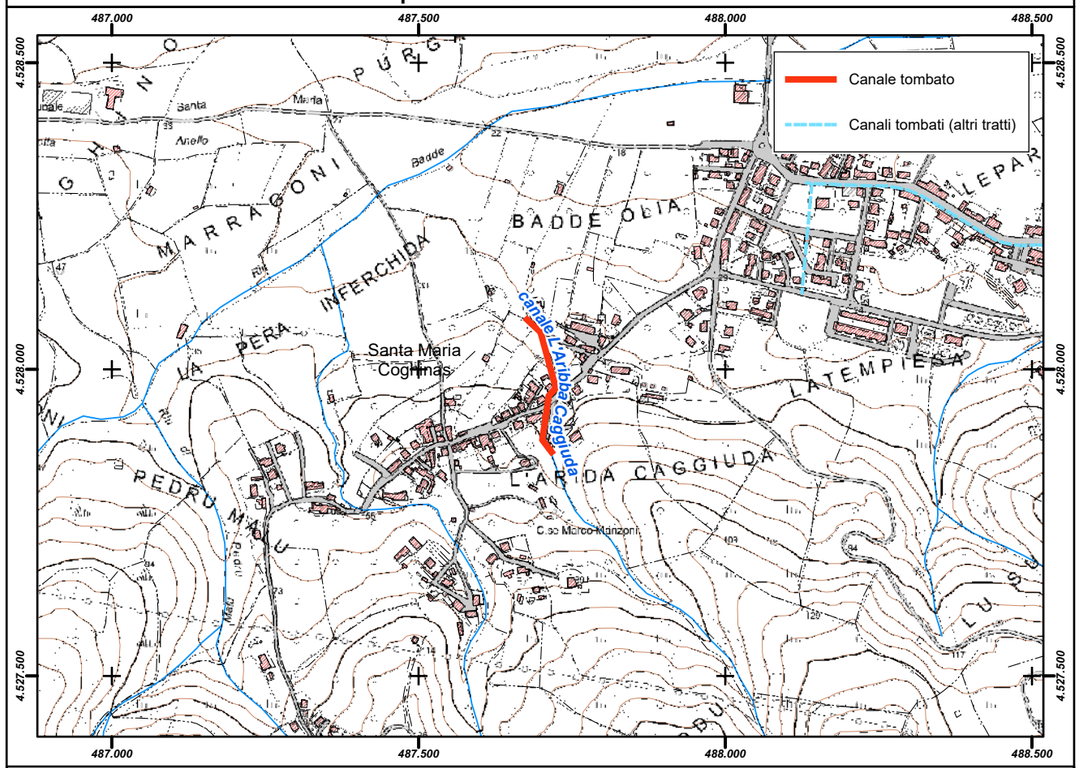

Inquadramento su base ortofoto

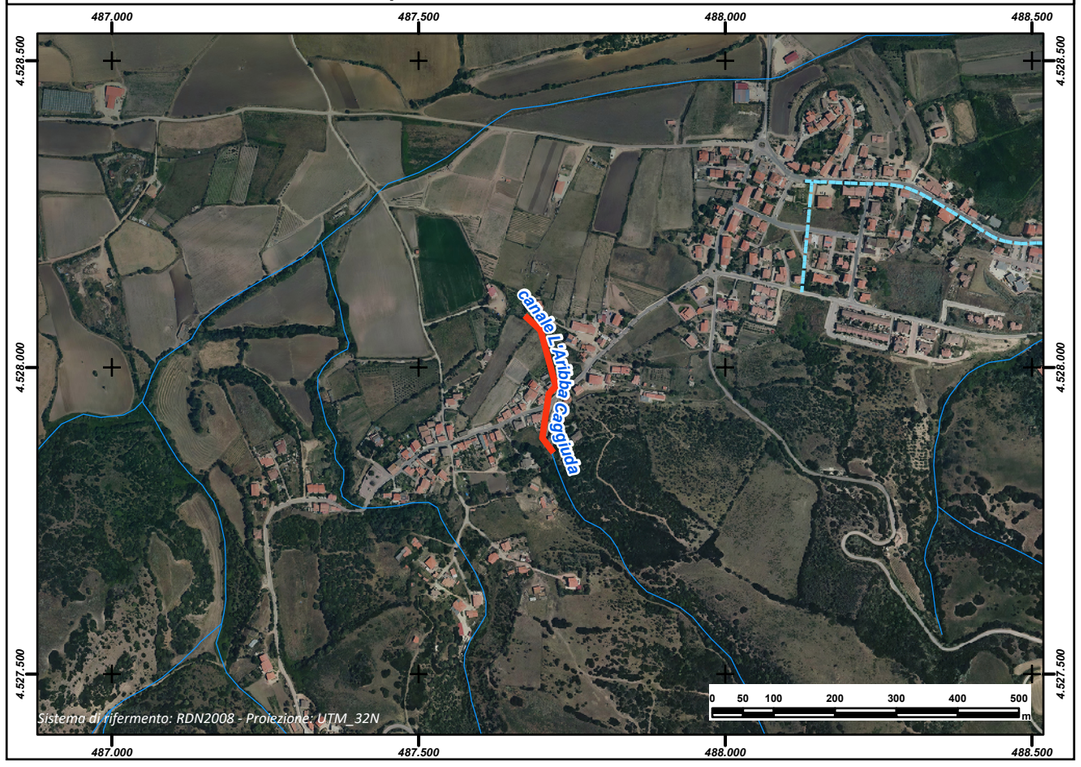

REGIONE AUTÒNOMA DE SARDIGNA
REGIONE AUTONOMA DELLA SARDEGNA

PRESIDÈNTZIA
PRESIDENZA
AUTORITA' DI BACINO REGIONALE DELLA SARDEGNA

Comune	***Santa Maria Coghinas***
Provincia	SS
ID ADIS	SS_M284_012

Dati Generali

Denominazione	**La Tempiesa**
Asta fluviale di riferimento	n.d.
Anno di realizzazione	n.d.

Dati principali della struttura

Materiale di realizzazione	n.d.		
Lunghezza (m)	181,84		
Area del bacino alla sezione di ingresso principale (Km^2)	n.d.		
Forma della sezione	Circolare		
Area sez. d'ingresso principale (m^2)	0,50	**Area sezione di uscita (m^2)**	0,50
Portata di progetto (m^3/s)	n.d.	**Eventuale presenza di griglie o caditoie lungo il canale**	Si

Manutenzione

Stato di manutenzione attuale del canale	Medio	**Anno in cui è stata effettuata l'ultima pulizia/manutenzione del canale**	n.d.

Note e osservazioni

Inquadramento su base comunale	**Inquadramento su base regionale**
	

Inquadramento cartografico di dettaglio

Inquadramento su base C.T.R.

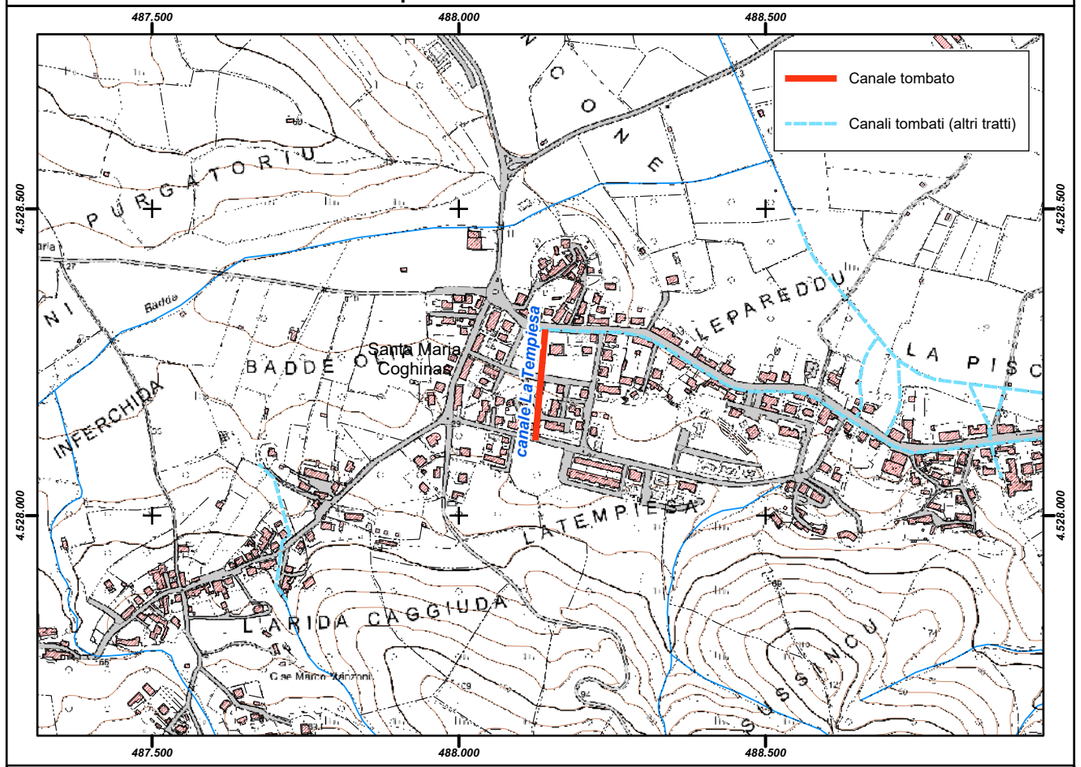

Inquadramento su base ortofoto

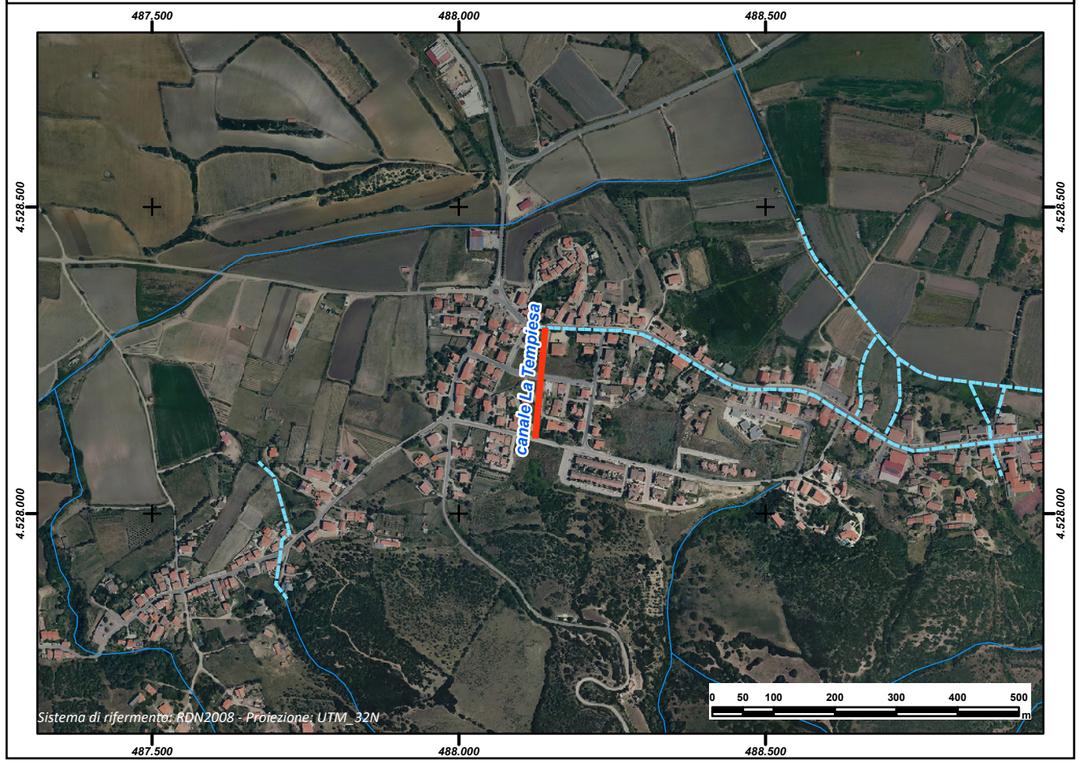

REGIONE AUTÒNOMA DE SARDIGNA
REGIONE AUTONOMA DELLA SARDEGNA

PRESIDÈNTZIA
PRESIDENZA
AUTORITA' DI BACINO REGIONALE DELLA SARDEGNA

Comune	***Santa Maria Coghinas***
Provincia	SS
ID ADIS	SS_M284_013

Dati Generali

Denominazione	**Viale Sardegna**
Asta fluviale di riferimento	n.d.
Anno di realizzazione	n.d.

Dati principali della struttura

Materiale di realizzazione	Calcestruzzo		
Lunghezza (m)	1.749,78		
Area del bacino alla sezione di ingresso principale (Km^2)	n.d.		
Forma della sezione	Trapezia		
Area sez. d'ingresso principale (m^2)	0,50	**Area sezione di uscita (m^2)**	0,50
Portata di progetto (m^3/s)	n.d.	**Eventuale presenza di griglie o caditoie lungo il canale**	Si

Manutenzione

Stato di manutenzione attuale del canale	Medio	**Anno in cui è stata effettuata l'ultima pulizia/manutenzione del canale**	n.d.

Note e osservazioni

Corre parallelo alla strada di viabilità principale del centro abitato in corrispondenza del marciapiede lato destro (direzione Viddalba)

Inquadramento su base comunale



Inquadramento su base regionale



Inquadramento cartografico di dettaglio

Inquadramento su base C.T.R.

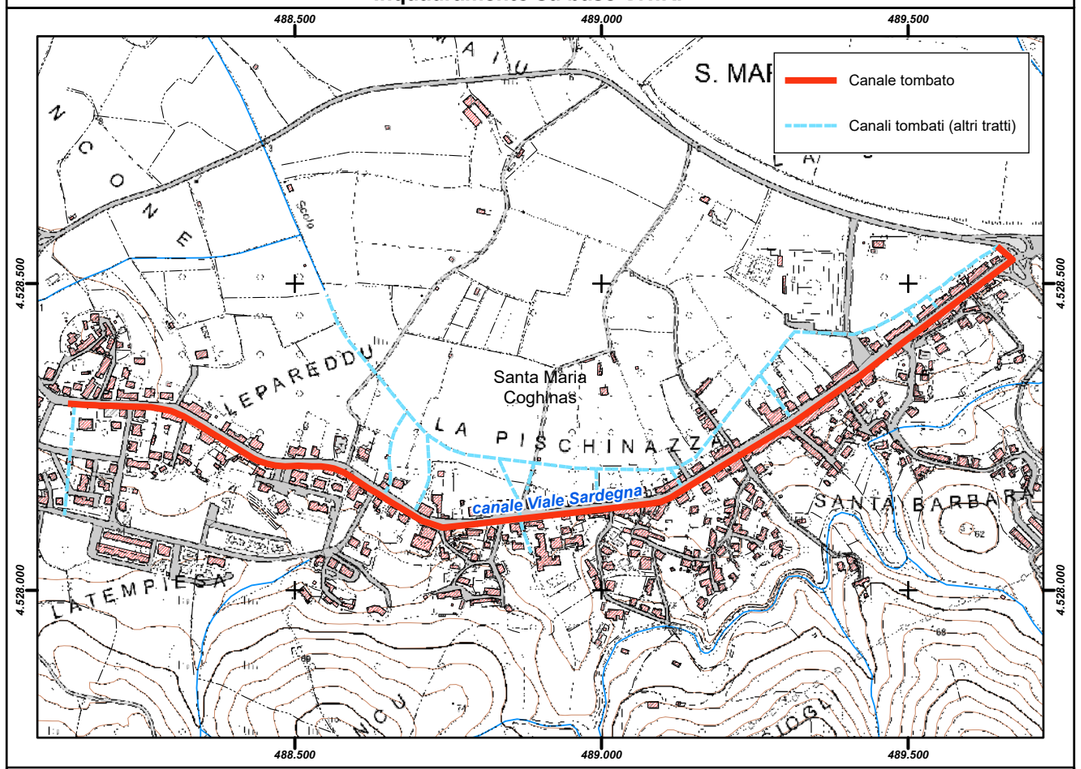

Inquadramento su base ortofoto

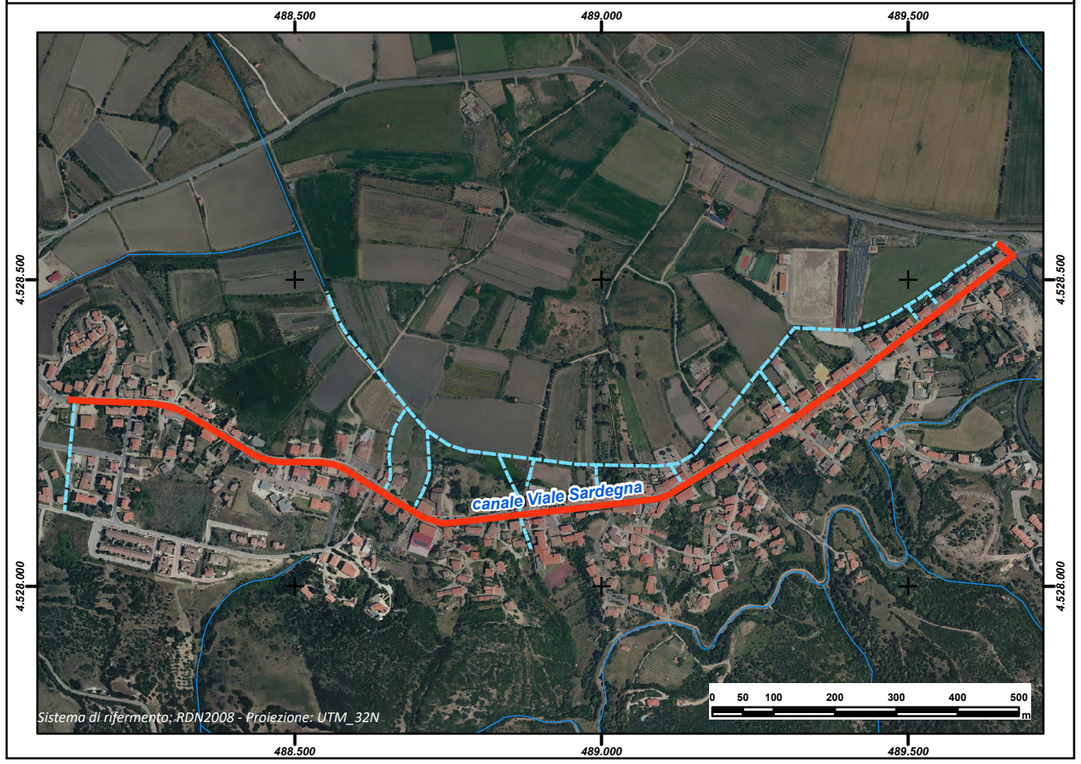

REGIONE AUTÒNOMA DE SARDIGNA
REGIONE AUTONOMA DELLA SARDEGNA

PRESIDÈNTZIA
PRESIDENZA
AUTORITA' DI BACINO REGIONALE DELLA SARDEGNA

Comune	***Santa Maria Coghinas***
Provincia	SS
ID ADIS	SS_M284_001

Dati Generali

Denominazione	**Scolo Pischinazza**		
Asta fluviale di riferimento	Canale Collettore di Scolo		
Anno di realizzazione	1986		

Dati principali della struttura

Materiale di realizzazione	Calcestruzzo		
Lunghezza (m)	1.369,04		
Area del bacino alla sezione di ingresso principale (Km^2)	n.d.		
Forma della sezione	Circolare		
Area sez. d'ingresso principale (m^2)	0,50	**Area sezione di uscita (m^2)**	0,50
Portata di progetto (m^3/s)	n.d.	**Eventuale presenza di griglie o caditoie lungo il canale**	No

Manutenzione

Stato di manutenzione attuale del canale	Medio	**Anno in cui è stata effettuata l'ultima pulizia/manutenzione del canale**	n.d.

Note e osservazioni

Inquadramento su base comunale	**Inquadramento su base regionale**
	

Inquadramento cartografico di dettaglio

Inquadramento su base C.T.R.

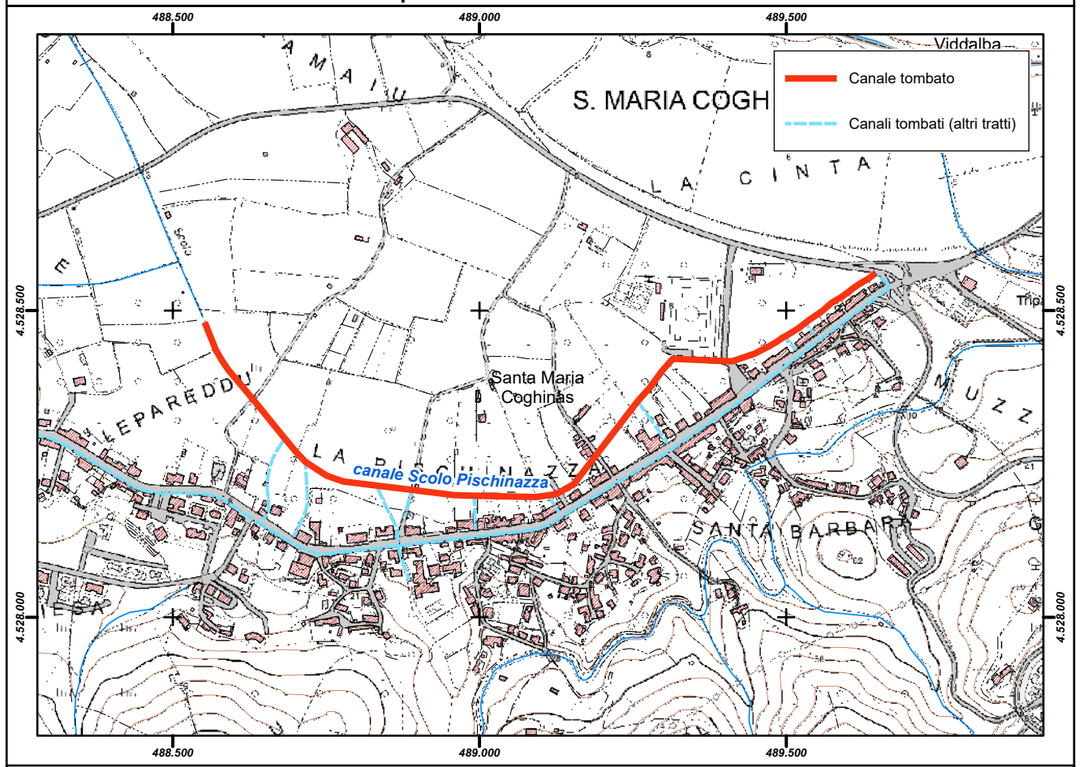

Inquadramento su base ortofoto

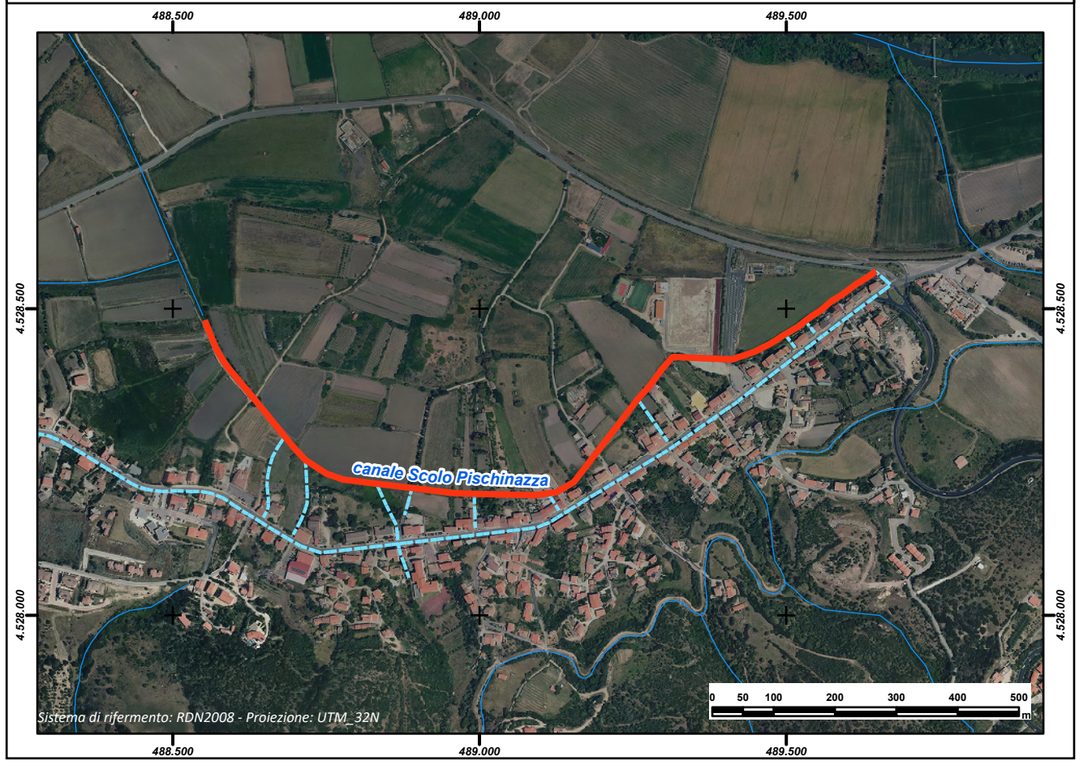

REGIONE AUTÒNOMA DE SARDIGNA
REGIONE AUTONOMA DELLA SARDEGNA

PRESIDÈNTZIA
PRESIDENZA
AUTORITA' DI BACINO REGIONALE DELLA SARDEGNA

Comune	***Santa Teresa Gallura***
Provincia	SS
ID ADIS	SS_I312_001

Dati Generali

Denominazione	**Foce Muzzeddu**
Asta fluviale di riferimento	Rio Muzzeddu
Anno di realizzazione	2002

Dati principali della struttura

Materiale di realizzazione	Calcestruzzo		
Lunghezza (m)	125,53		
Area del bacino alla sezione di ingresso principale (Km^2)	5,31		
Forma della sezione	Circolare		
Area sez. d'ingresso principale (m^2)		**Area sezione di uscita (m^2)**	
Portata di progetto (m^3/s)	54,67 (Tr50)	**Eventuale presenza di griglie o caditoie lungo il canale**	No

Manutenzione

Stato di manutenzione attuale del canale	Medio	**Anno in cui è stata effettuata l'ultima pulizia/manutenzione del canale**	n.d.

Note e osservazioni

Inquadramento su base comunale	**Inquadramento su base regionale**
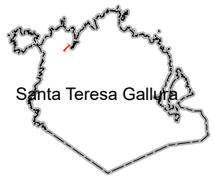	

Inquadramento cartografico di dettaglio

Inquadramento su base C.T.R.

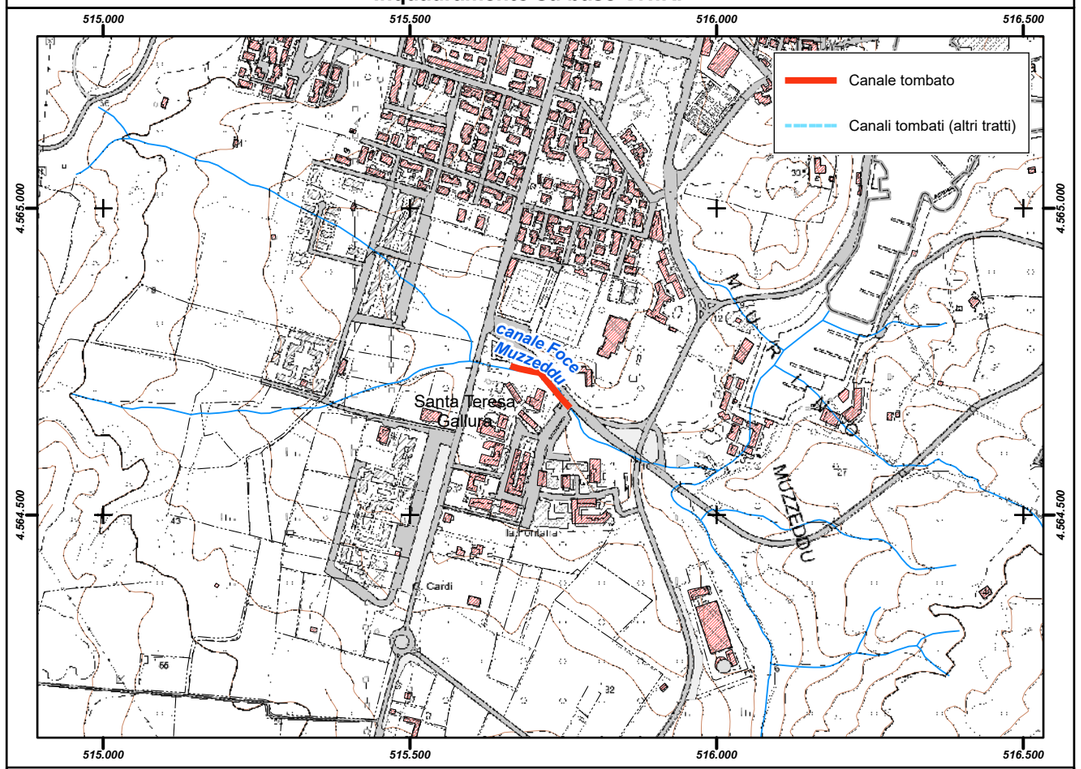

Inquadramento su base ortofoto

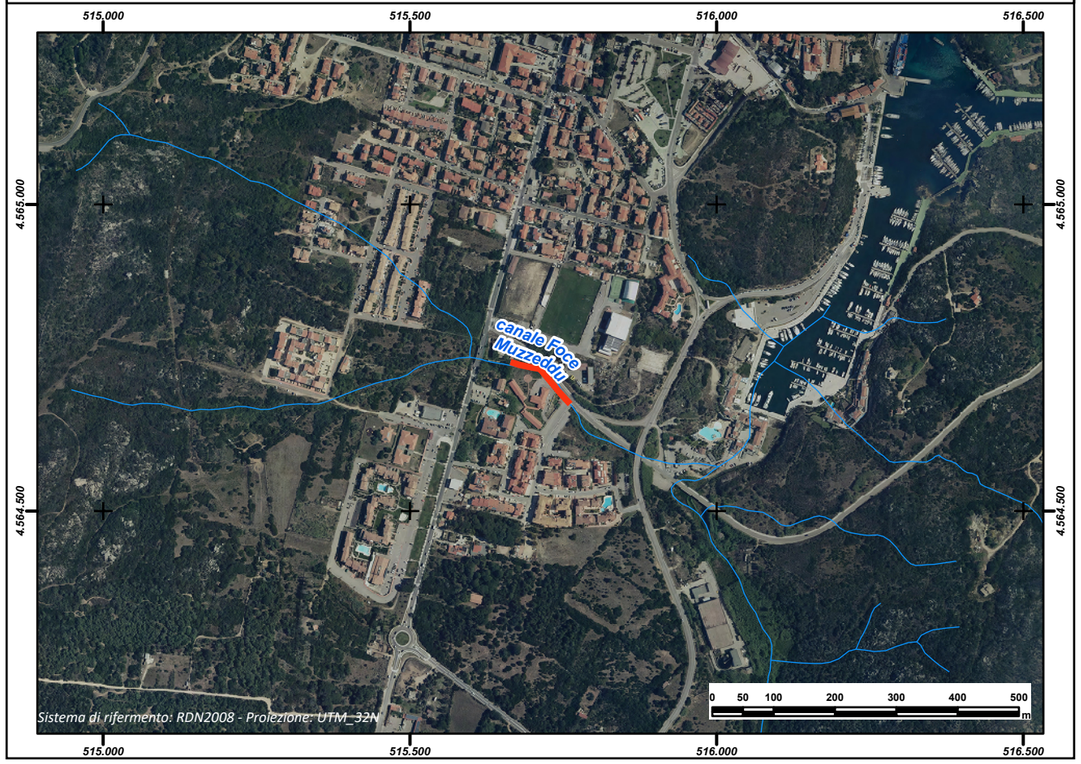

REGIONE AUTÒNOMA DE SARDIGNA
REGIONE AUTONOMA DELLA SARDEGNA

PRESIDÈNTZIA
PRESIDENZA
AUTORITA' DI BACINO REGIONALE DELLA SARDEGNA

Comune	***Santu Lussurgiu***
Provincia	OR
ID ADIS	OR_I374_002

Dati Generali

Denominazione	**Santu Jenzu**
Asta fluviale di riferimento	Rio Santu Jenzu
Anno di realizzazione	1983

Dati principali della struttura

Materiale di realizzazione	Calcestruzzo		
Lunghezza (m)	538,09		
Area del bacino alla sezione di ingresso principale (Km^2)	0,71		
Forma della sezione	Rettangolare		
Area sez. d'ingresso principale (m^2)	2,25	**Area sezione di uscita (m^2)**	2,25
Portata di progetto (m^3/s)	n.d.	**Eventuale presenza di griglie o caditoie lungo il canale**	Si

Manutenzione

Stato di manutenzione attuale del canale	Medio	**Anno in cui è stata effettuata l'ultima pulizia/manutenzione del canale**	2017

Note e osservazioni

Inquadramento su base comunale	**Inquadramento su base regionale**
	

Inquadramento cartografico di dettaglio

Inquadramento su base C.T.R.

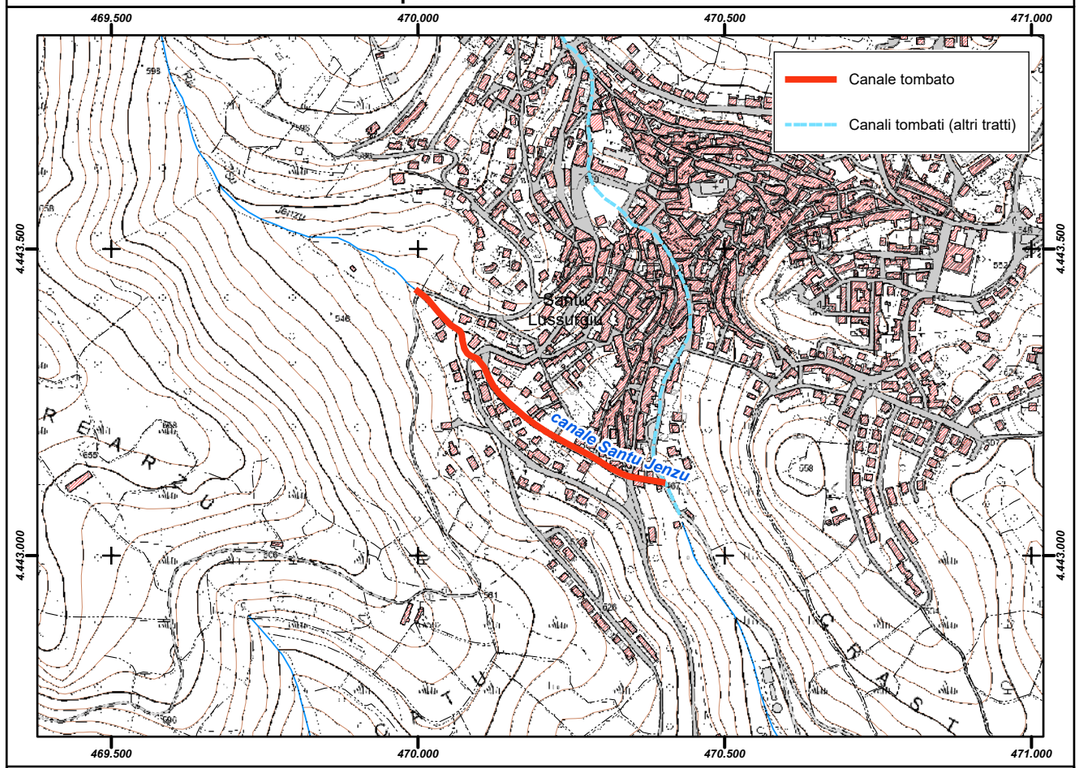

Inquadramento su base ortofoto

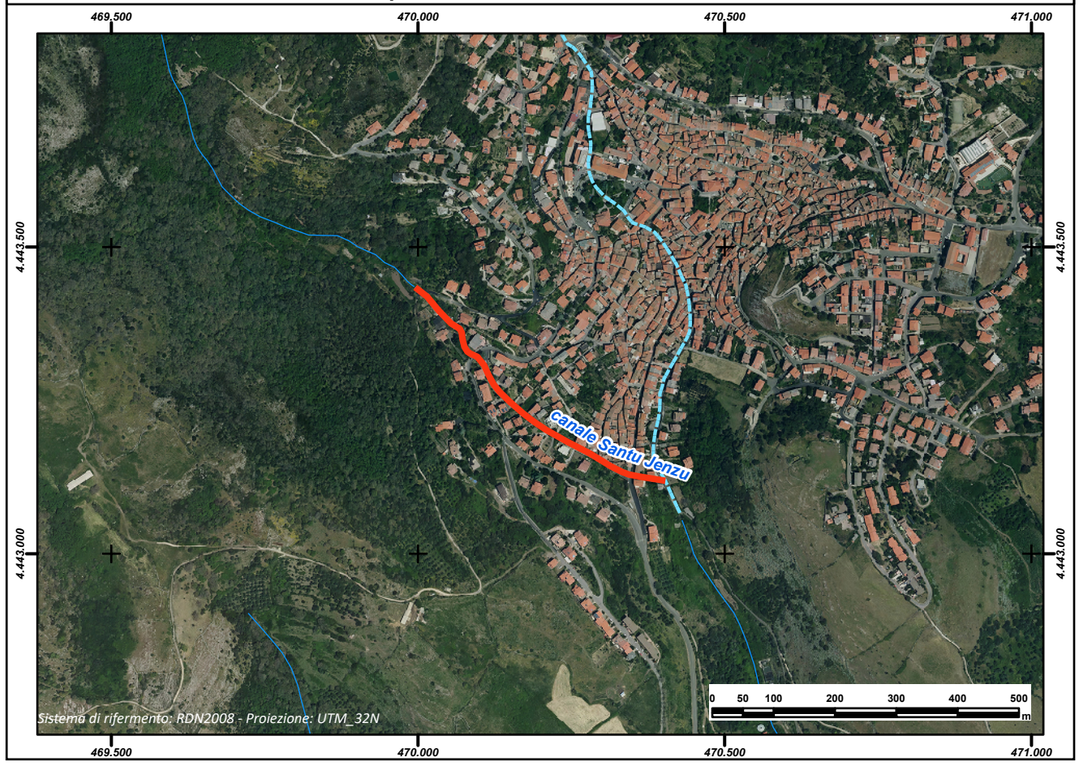

REGIONE AUTÒNOMA DE SARDIGNA
REGIONE AUTONOMA DELLA SARDEGNA

PRESIDÈNTZIA
PRESIDENZA
AUTORITA' DI BACINO REGIONALE DELLA SARDEGNA

Comune	***Santu Lussurgiu***
Provincia	OR
ID ADIS	OR_I374_001

Dati Generali

Denominazione	**S'Ena 'e S'Alinu**
Asta fluviale di riferimento	Rio S'Ena 'e S'Alinu - Molineddu
Anno di realizzazione	n.d.

Dati principali della struttura

Materiale di realizzazione	CLS e Pietra		
Lunghezza (m)	1.064,33		
Area del bacino alla sezione di ingresso principale (Km^2)	0,61		
Forma della sezione	Rettangolare		
Area sez. d'ingresso principale (m^2)	2,52	**Area sezione di uscita (m^2)**	2,60
Portata di progetto (m^3/s)	n.d.	**Eventuale presenza di griglie o caditoie lungo il canale**	Si

Manutenzione

Stato di manutenzione attuale del canale	Medio	**Anno in cui è stata effettuata l'ultima pulizia/manutenzione del canale**	2018

Note e osservazioni

Inquadramento su base comunale	Inquadramento su base regionale
	

Inquadramento cartografico di dettaglio

Inquadramento su base C.T.R.

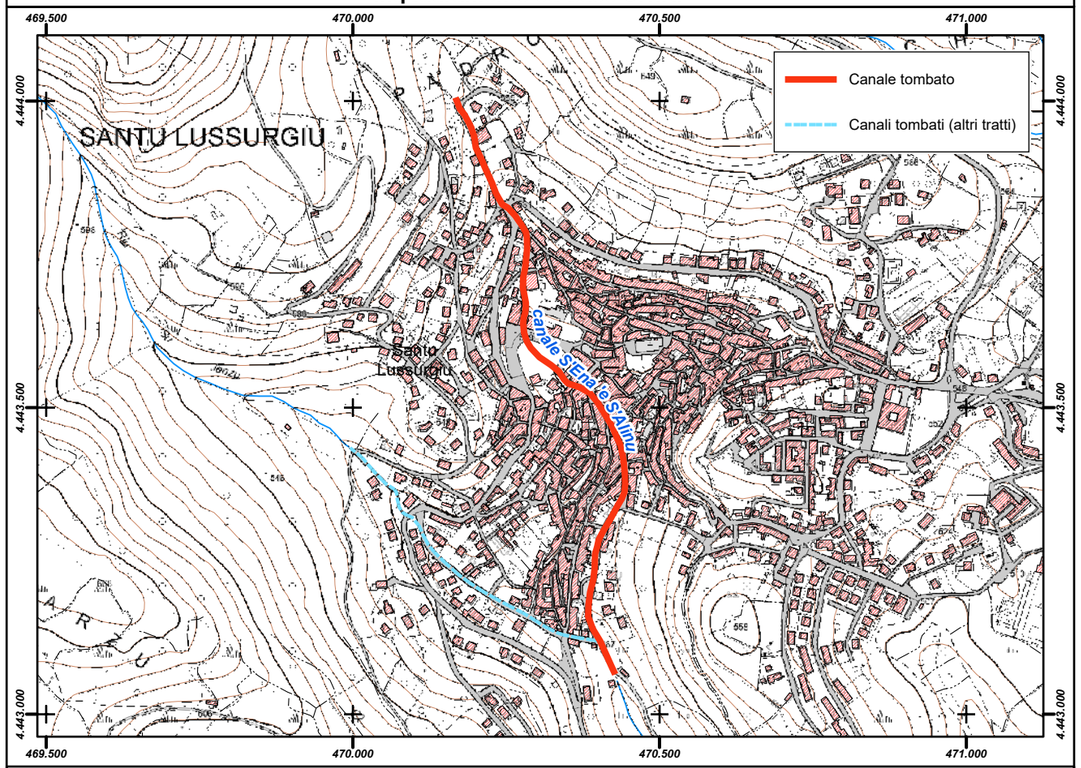

Inquadramento su base ortofoto

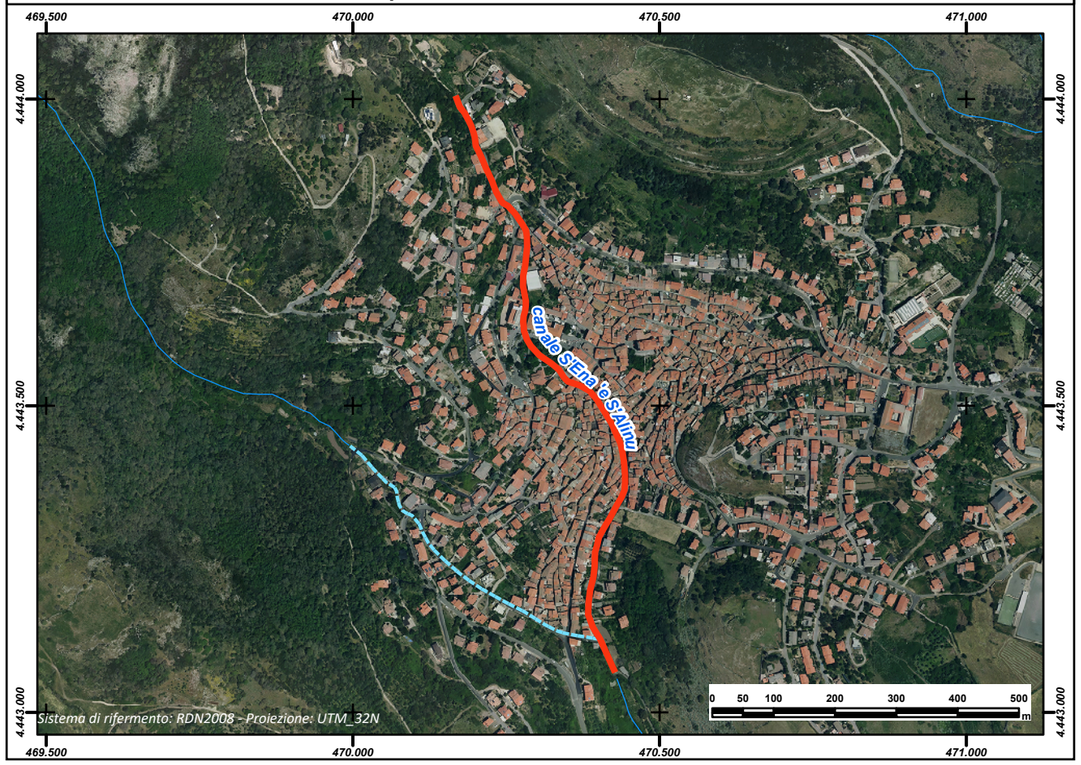

REGIONE AUTÒNOMA DE SARDIGNA
REGIONE AUTONOMA DELLA SARDEGNA

PRESIDÈNTZIA
PRESIDENZA
AUTORITA' DI BACINO REGIONALE DELLA SARDEGNA

Comune	***Sardara***
Provincia	CA
ID ADIS	CA_I428_001

Dati Generali

Denominazione	**Riu Su Campu**
Asta fluviale di riferimento	Pranu Quaddus
Anno di realizzazione	1991-93

Dati principali della struttura

Materiale di realizzazione	Calcestruzzo		
Lunghezza (m)	460,59		
Area del bacino alla sezione di ingresso principale (Km^2)	0,29		
Forma della sezione	Circolare		
Area sez. d'ingresso principale (m^2)	0,785	**Area sezione di uscita (m^2)**	0,785
Portata di progetto (m^3/s)	n.d.	**Eventuale presenza di griglie o caditoie lungo il canale**	Si

Manutenzione

Stato di manutenzione attuale del canale	Scarso	**Anno in cui è stata effettuata l'ultima pulizia/manutenzione del canale**	n.d.

Note e osservazioni

Pur non avendo i requisiti mininimi di cui alla nota ADIS prot. n. 8604 del 11.08.2014, si ritiene dover segnalare la presenza del canale in quanto si sono evidenziati gravi problemi di deflusso durante la precipitazione eccezionale del 18 novembre 2013. - Il canale costituisce tratto terminale del canale di guardia del centro urbano. L'intervento di copertura del tratto terminale ovest del canale è stato effettuato per dare maggiore accessibilità alle abitazioni adiacenti. (n.d.r. ADIS - Idrografia non presente su CTR e strato informativo ufficiale, ma presente in IGM VS Ed. 4 1968)

Inquadramento su base comunale



Inquadramento su base regionale



Inquadramento cartografico di dettaglio

Inquadramento su base C.T.R.

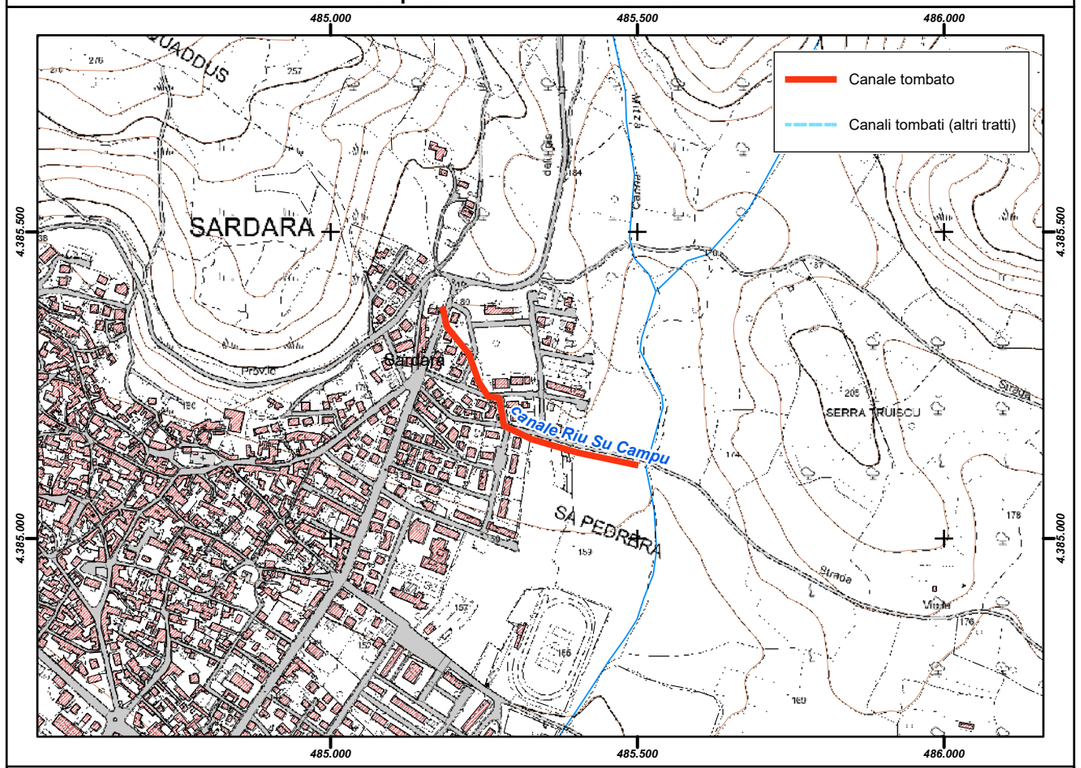

Inquadramento su base ortofoto

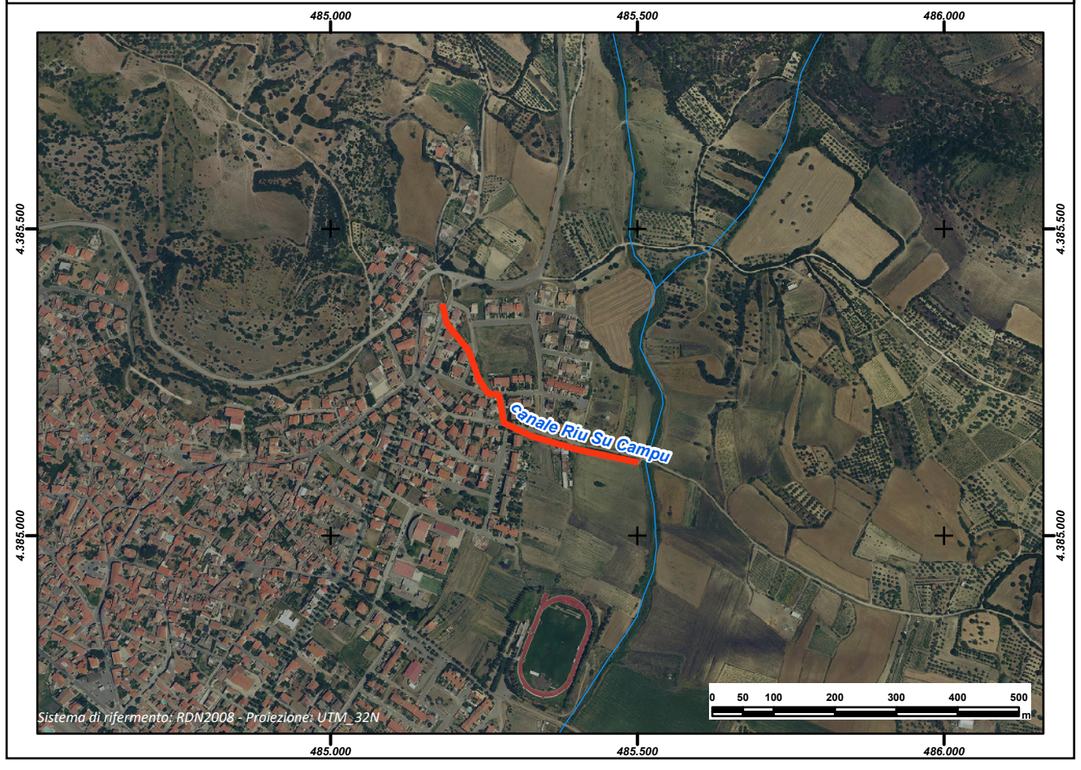

REGIONE AUTÒNOMA DE SARDIGNA
REGIONE AUTONOMA DELLA SARDEGNA

PRESIDÈNTZIA
PRESIDENZA
AUTORITA' DI BACINO REGIONALE DELLA SARDEGNA

Comune	***Sardara***
Provincia	CA
ID ADIS	CA_I428_002

Dati Generali

Denominazione	**Via Ariosto**
Asta fluviale di riferimento	Su Pibizziri
Anno di realizzazione	1999

Dati principali della struttura

Materiale di realizzazione	Calcestruzzo		
Lunghezza (m)	428,34		
Area del bacino alla sezione di ingresso principale (Km^2)	0,39		
Forma della sezione	Trapezia		
Area sez. d'ingresso principale (m^2)	1,125	**Area sezione di uscita (m^2)**	1,125
Portata di progetto (m^3/s)	n.d.	**Eventuale presenza di griglie o caditoie lungo il canale**	Si

Manutenzione

Stato di manutenzione attuale del canale	Medio	**Anno in cui è stata effettuata l'ultima pulizia/manutenzione del canale**	2013

Note e osservazioni

Pur non avendo i requisiti mininimi di cui alla nota ADIS prot. n. 8604 del 11.08.2014, si ritiene dover segnalare la presenza del canale in quanto si sono evidenziati gravi problemi di deflusso durante la precipitazione eccezionale del 18 novembre 2013. - Il canale costituisce tratto terminale del canale di guardia del centro urbano. L'intervento di copertura del tratto terminale ovest del canale è stato effettuato per dare maggiore accessibilità alle abitazioni adiacenti. (n.d.r. ADIS - Idrografia non presente su CTR e strato informativo ufficiale, ma presente in IGM VS Ed. 4 1968)

Inquadramento su base comunale



Inquadramento su base regionale



Inquadramento cartografico di dettaglio

Inquadramento su base C.T.R.

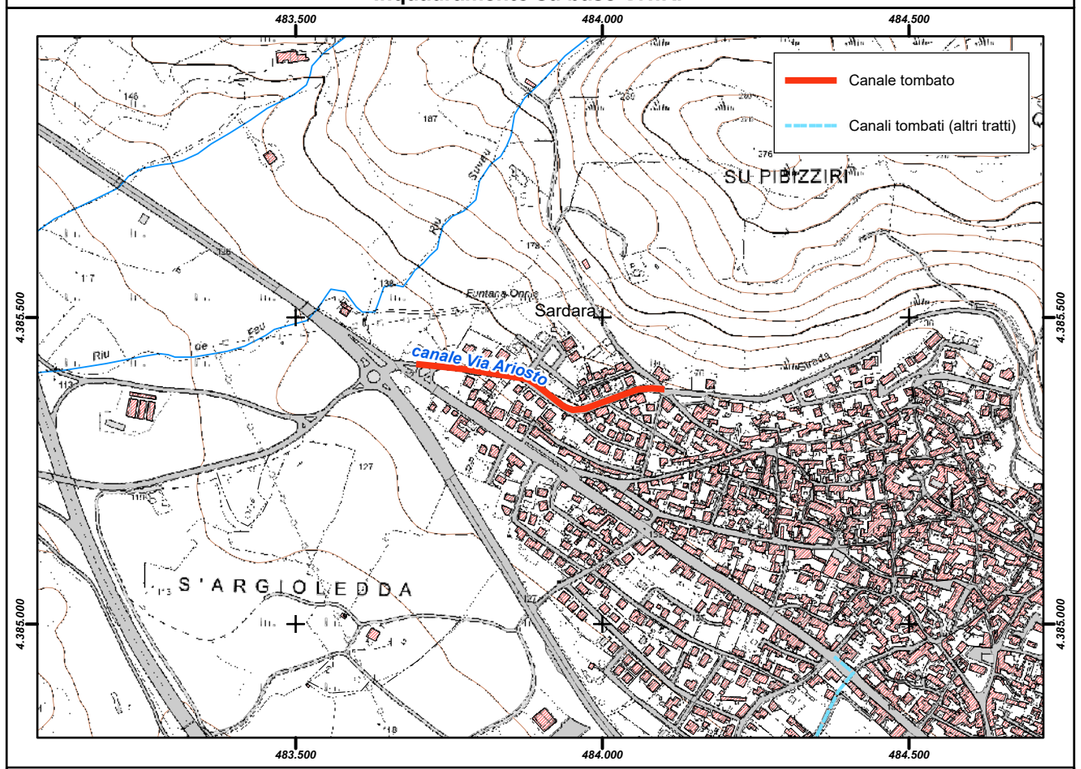

Inquadramento su base ortofoto

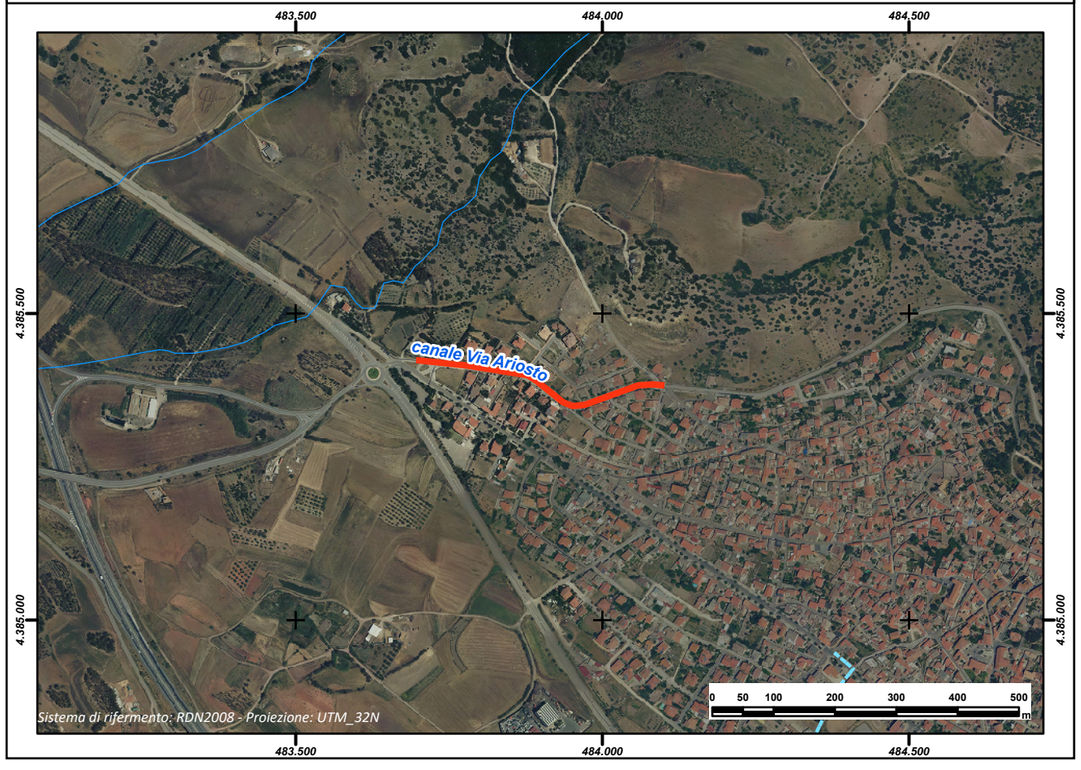

REGIONE AUTÒNOMA DE SARDIGNA
REGIONE AUTONOMA DELLA SARDEGNA

PRESIDÈNTZIA
PRESIDENZA
AUTORITA' DI BACINO REGIONALE DELLA SARDEGNA

Comune	***Sardara***
Provincia	CA
ID ADIS	CA_I428_003

Dati Generali

Denominazione	**Vico Tevere**
Asta fluviale di riferimento	n.d.
Anno di realizzazione	n.d.

Dati principali della struttura

Materiale di realizzazione	Muratura		
Lunghezza (m)	413,28		
Area del bacino alla sezione di ingresso principale (Km^2)	n.d.		
Forma della sezione	Rettangolare		
Area sez. d'ingresso principale (m^2)	1,5	**Area sezione di uscita (m^2)**	2,5
Portata di progetto (m^3/s)	n.d.	**Eventuale presenza di griglie o caditoie lungo il canale**	n.d.

Manutenzione

Stato di manutenzione attuale del canale	n.d.	**Anno in cui è stata effettuata l'ultima pulizia/manutenzione del canale**	n.d.

Note e osservazioni

Canale di deflusso acque di fognatura (parte ovest del paese), non facilmente ispezionabile, di cui non si conosce la data di costruzione. (n.d.r. ADIS - Idrografia non presente su CTR e strato informativo ufficiale, ma presente in IGM VS Ed. 4 1968)

Inquadramento su base comunale



Inquadramento su base regionale



Inquadramento cartografico di dettaglio

Inquadramento su base C.T.R.

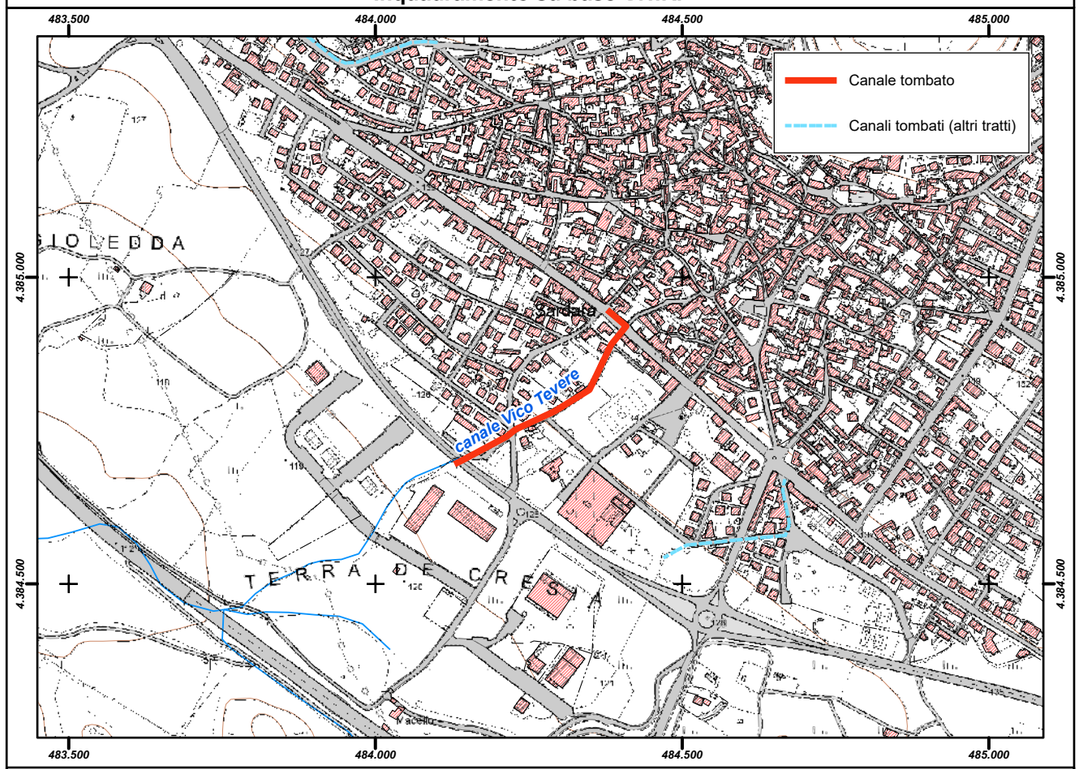

Inquadramento su base ortofoto

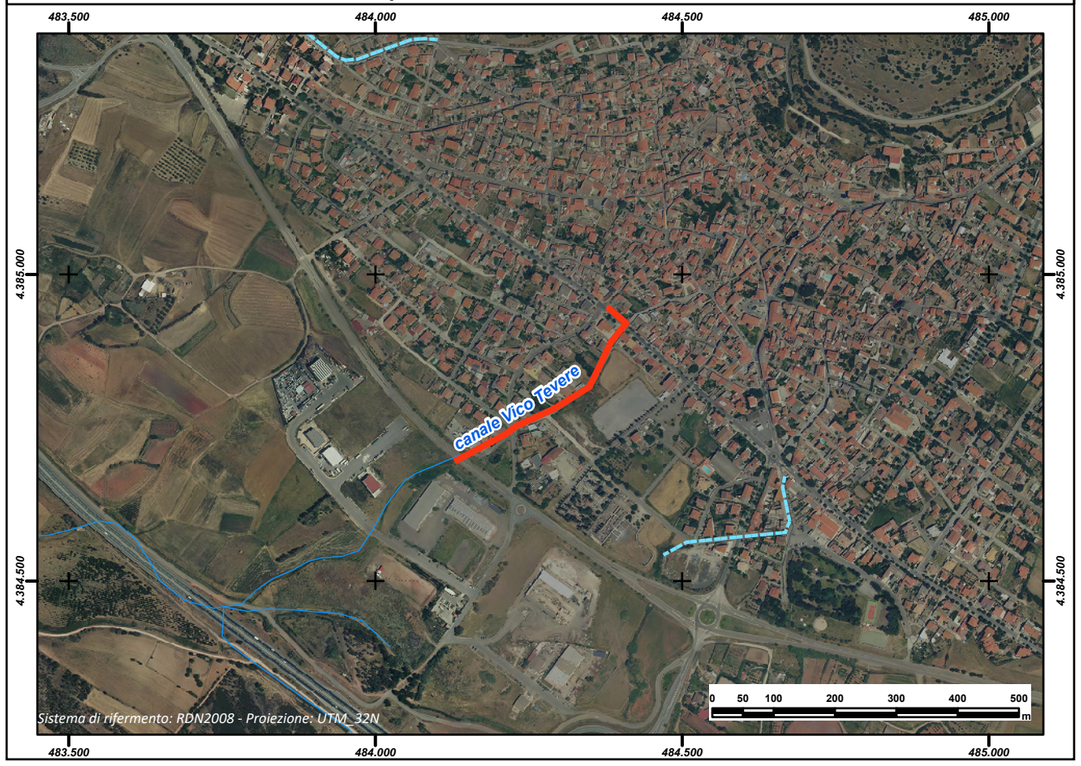

REGIONE AUTÒNOMA DE SARDIGNA
REGIONE AUTONOMA DELLA SARDEGNA

PRESIDÈNTZIA
PRESIDENZA
AUTORITA' DI BACINO REGIONALE DELLA SARDEGNA

Comune	***Sardara***
Provincia	CA
ID ADIS	CA_I428_004

Dati Generali

Denominazione	**Via Cedrino**
Asta fluviale di riferimento	n.d.
Anno di realizzazione	n.d.

Dati principali della struttura

Materiale di realizzazione	Muratura		
Lunghezza (m)	299,81		
Area del bacino alla sezione di ingresso principale (Km^2)			
Forma della sezione	Rettangolare		
Area sez. d'ingresso principale (m^2)	1,5	**Area sezione di uscita (m^2)**	3,00
Portata di progetto (m^3/s)	n.d.	**Eventuale presenza di griglie o caditoie lungo il canale**	n.d.

Manutenzione

Stato di manutenzione attuale del canale	n.d.	**Anno in cui è stata effettuata l'ultima pulizia/manutenzione del canale**	n.d.

Note e osservazioni

Canale di deflusso acque di fognatura (parte est del paese), non facilmente ispezionabile, di cui non si conosce la data di costruzione. (n.d.r. ADIS - Idrografia non presente su CTR e strato informativo ufficiale, ma presente in IGM VS Ed. 4 1968)

Inquadramento su base comunale



Inquadramento su base regionale



Inquadramento cartografico di dettaglio

Inquadramento su base C.T.R.

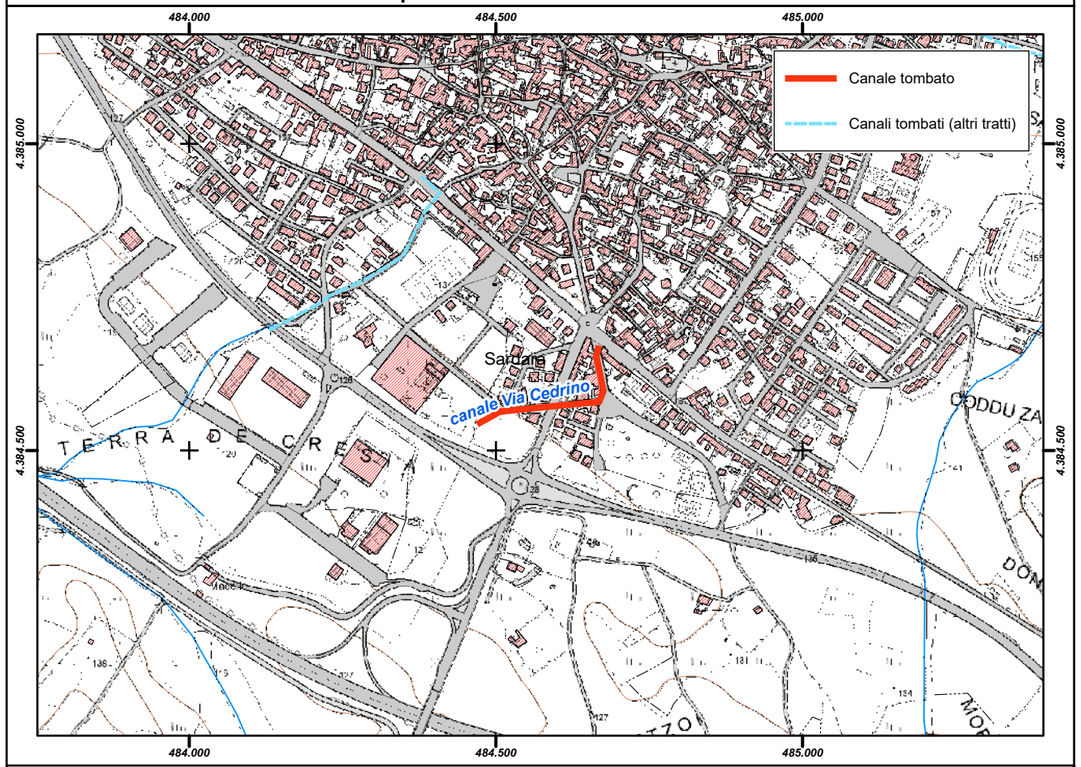

Inquadramento su base ortofoto

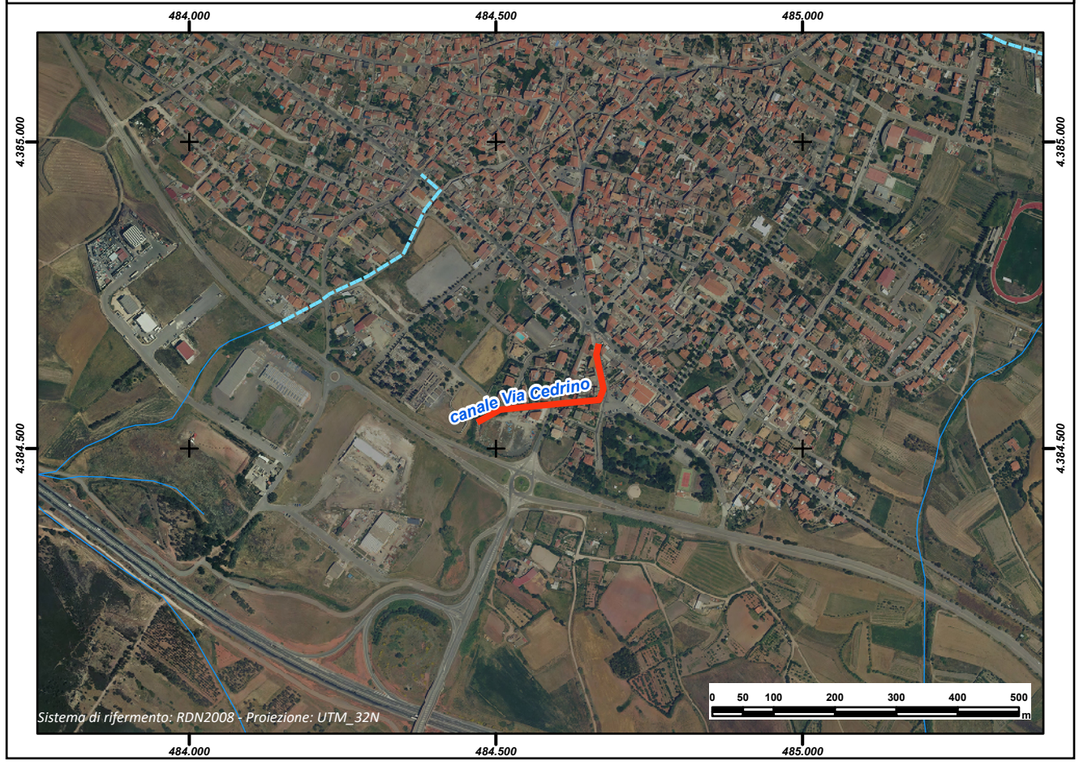

REGIONE AUTÒNOMA DE SARDIGNA
REGIONE AUTONOMA DELLA SARDEGNA

PRESIDÈNTZIA
PRESIDENZA
AUTORITA' DI BACINO REGIONALE DELLA SARDEGNA

Comune	***Sarroch***
Provincia	CA
ID ADIS	CA_I443_001

Dati Generali

Denominazione	**Is Cannas**
Asta fluviale di riferimento	Riu S'Acqua de Ferru
Anno di realizzazione	1980

Dati principali della struttura

Materiale di realizzazione	CLS Armato		
Lunghezza (m)	1.262,82		
Area del bacino alla sezione di ingresso principale (Km^2)	8,00		
Forma della sezione	Rettangolare		
Area sez. d'ingresso principale (m^2)	4,20	**Area sezione di uscita (m^2)**	5,44
Portata di progetto (m^3/s)	n.d.	**Eventuale presenza di griglie o caditoie lungo il canale**	Si

Manutenzione

Stato di manutenzione attuale del canale	Scarso	**Anno in cui è stata effettuata l'ultima pulizia/manutenzione del canale**	n.d.

Note e osservazioni

Inquadramento su base comunale

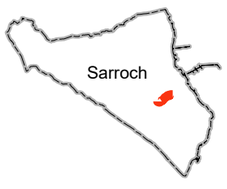

Inquadramento su base regionale



Inquadramento cartografico di dettaglio

Inquadramento su base C.T.R.

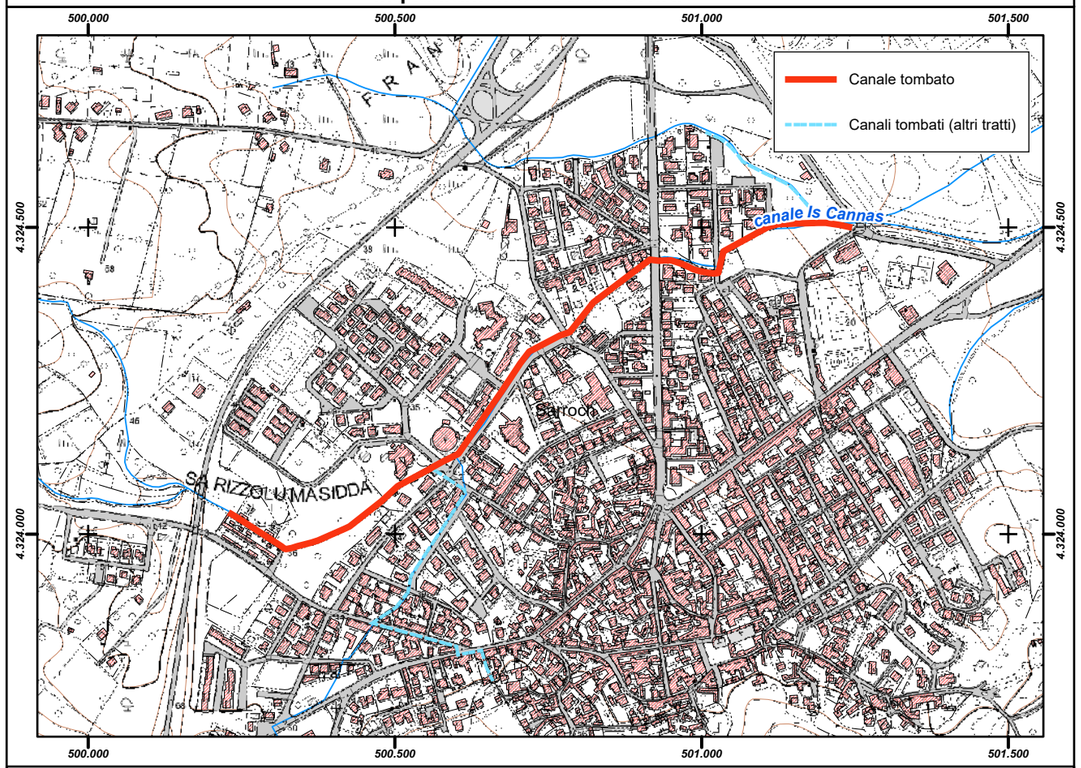

Inquadramento su base ortofoto

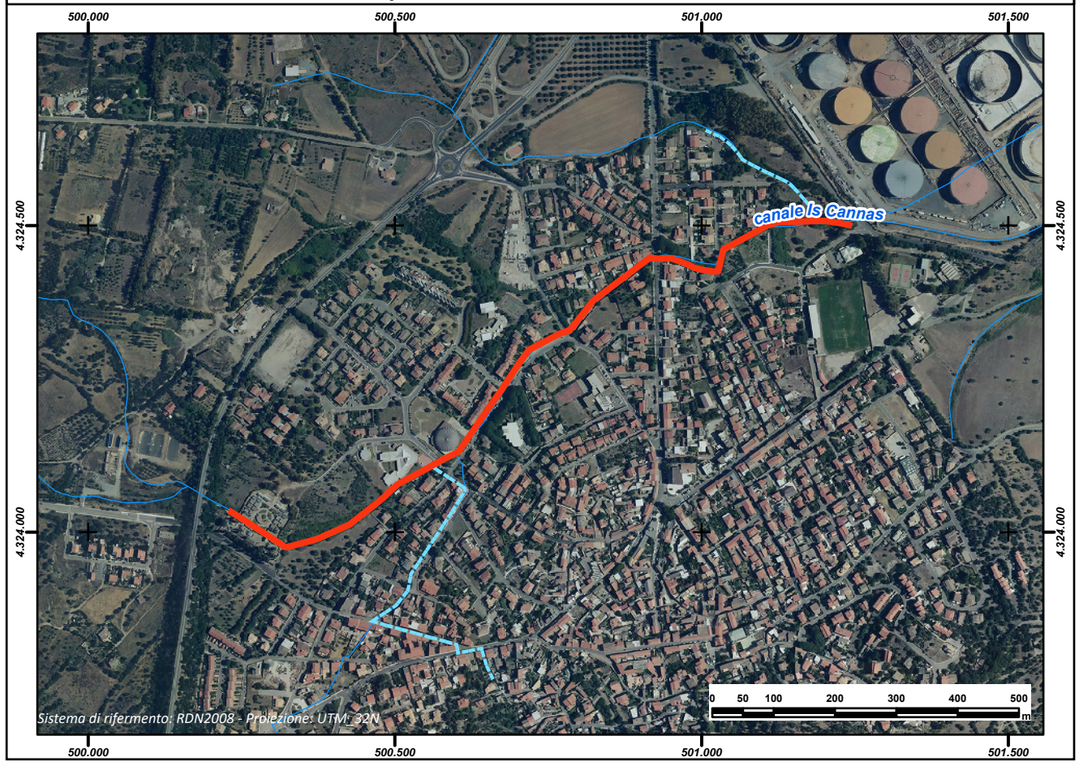

REGIONE AUTÒNOMA DE SARDIGNA
REGIONE AUTONOMA DELLA SARDEGNA

PRESIDÈNTZIA
PRESIDENZA
AUTORITA' DI BACINO REGIONALE DELLA SARDEGNA

Comune	***Sarroch***
Provincia	CA
ID ADIS	CA_I443_002

Dati Generali

Denominazione	**Su Generali**
Asta fluviale di riferimento	Riu Is Cannas
Anno di realizzazione	1995

Dati principali della struttura

Materiale di realizzazione	CLS Armato		
Lunghezza (m)	243,26		
Area del bacino alla sezione di ingresso principale (Km^2)	5,00		
Forma della sezione	Rettangolare		
Area sez. d'ingresso principale (m^2)	2,86	**Area sezione di uscita (m^2)**	4,08
Portata di progetto (m^3/s)	n.d.	**Eventuale presenza di griglie o caditoie lungo il canale**	No

Manutenzione

Stato di manutenzione attuale del canale	Scarso	**Anno in cui è stata effettuata l'ultima pulizia/manutenzione del canale**	n.d.

Note e osservazioni

Inquadramento su base comunale

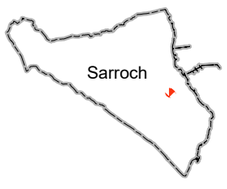

Inquadramento su base regionale



Inquadramento cartografico di dettaglio

Inquadramento su base C.T.R.

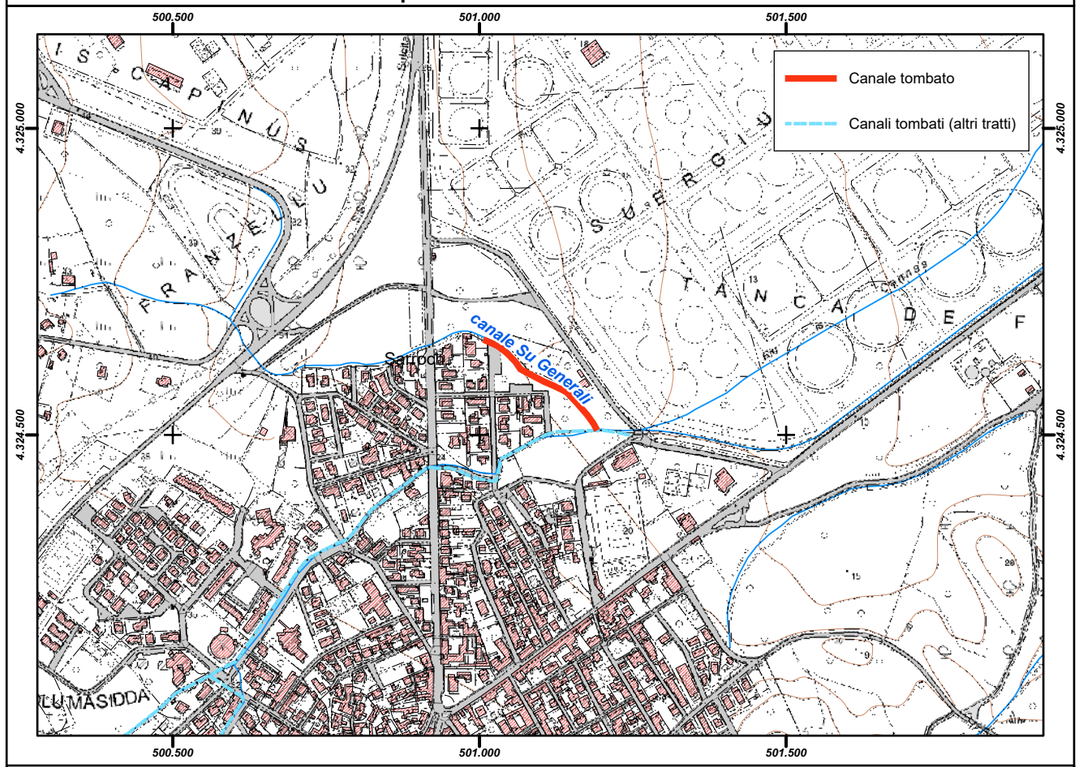

Inquadramento su base ortofoto

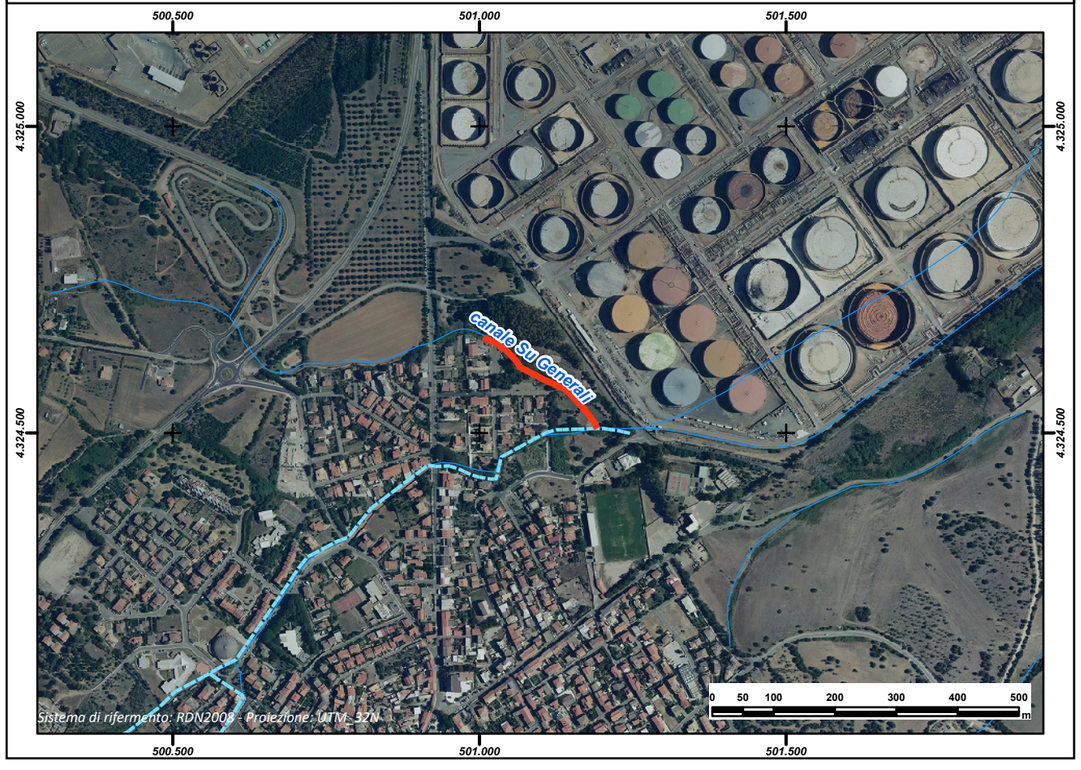

REGIONE AUTÒNOMA DE SARDIGNA
REGIONE AUTONOMA DELLA SARDEGNA

PRESIDÈNTZIA
PRESIDENZA
AUTORITA' DI BACINO REGIONALE DELLA SARDEGNA

Comune	***Sarroch***
Provincia	CA
ID ADIS	CA_I443_003

Dati Generali

Denominazione	**Sirboneddu**
Asta fluviale di riferimento	Riu S'Acqua de Ferru
Anno di realizzazione	1970

Dati principali della struttura

Materiale di realizzazione	CLS Armato		
Lunghezza (m)	659,55		
Area del bacino alla sezione di ingresso principale (Km^2)	0,85		
Forma della sezione	Rettangolare		
Area sez. d'ingresso principale (m^2)	2,00	**Area sezione di uscita (m^2)**	1,50
Portata di progetto (m^3/s)	n.d.	**Eventuale presenza di griglie o caditoie lungo il canale**	No

Manutenzione

Stato di manutenzione attuale del canale	Scarso	**Anno in cui è stata effettuata l'ultima pulizia/manutenzione del canale**	n.d.

Note e osservazioni

Inquadramento su base comunale	**Inquadramento su base regionale**
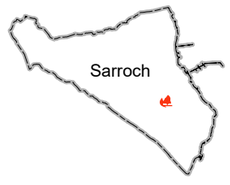	

Inquadramento cartografico di dettaglio

Inquadramento su base C.T.R.

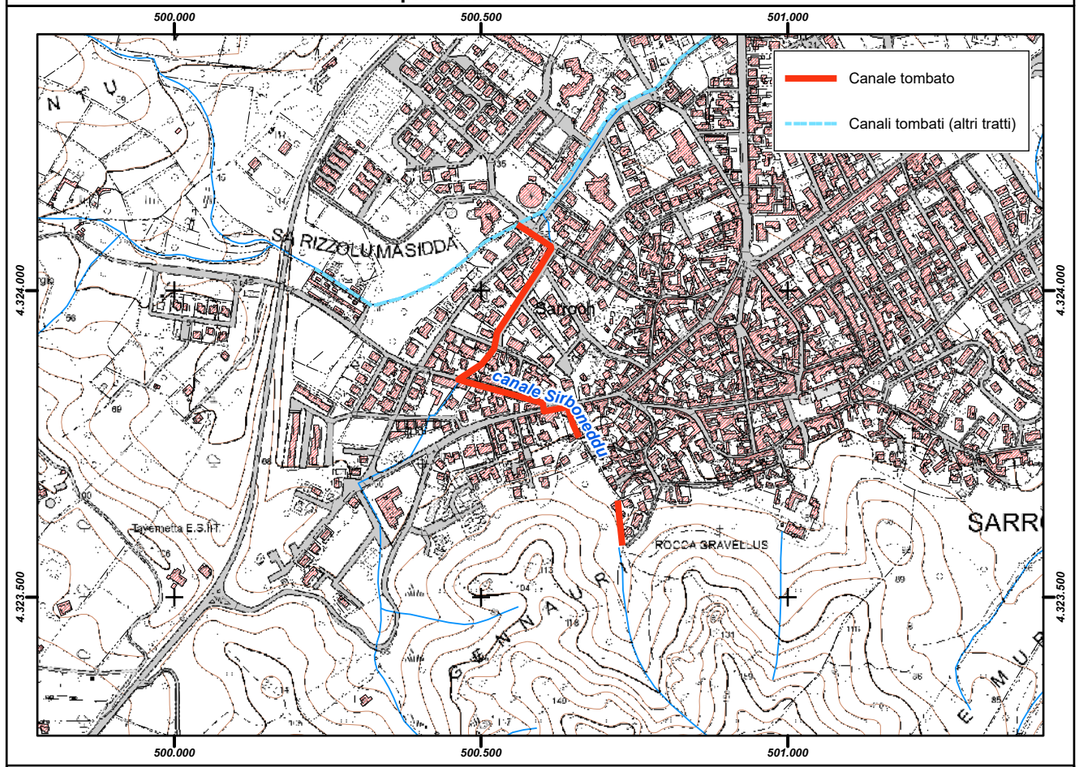

Inquadramento su base ortofoto

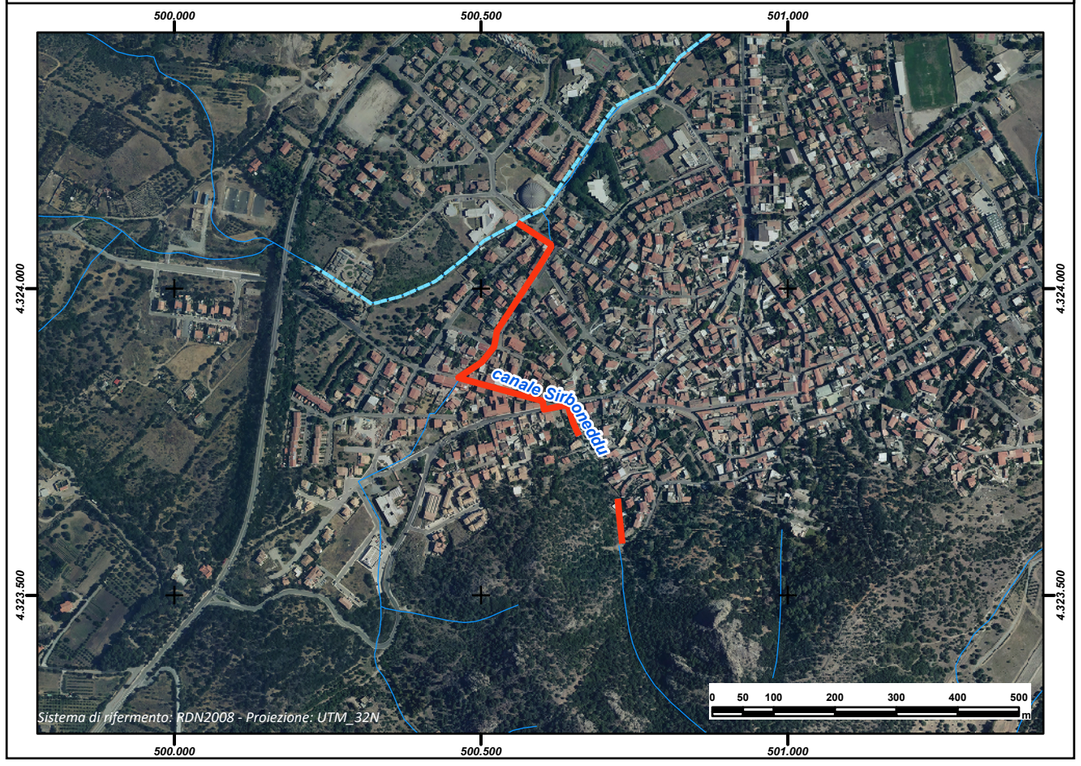

REGIONE AUTÒNOMA DE SARDIGNA
REGIONE AUTONOMA DELLA SARDEGNA

PRESIDÈNTZIA
PRESIDENZA
AUTORITA' DI BACINO REGIONALE DELLA SARDEGNA

Comune	***Sarule***
Provincia	NU
ID ADIS	NU_I448_001

Dati Generali

Denominazione	**Canale Tetilài**
Asta fluviale di riferimento	Canale Tetilài (Riu Su Cantaru)
Anno di realizzazione	1990

Dati principali della struttura

Materiale di realizzazione	CLS Armato		
Lunghezza (m)	633,10		
Area del bacino alla sezione di ingresso principale (Km^2)	2,7		
Forma della sezione	Quadrata		
Area sez. d'ingresso principale (m^2)	4,00	**Area sezione di uscita (m^2)**	4,00
Portata di progetto (m^3/s)	24,3	**Eventuale presenza di griglie o caditoie lungo il canale**	Si

Manutenzione

Stato di manutenzione attuale del canale	Scarso	**Anno in cui è stata effettuata l'ultima pulizia/manutenzione del canale**	2003

Note e osservazioni

Sarebbe opportuno l'inserimento nel P.A.I. dell'area adiacente il canale

Inquadramento su base comunale



Inquadramento su base regionale



Inquadramento cartografico di dettaglio

Inquadramento su base C.T.R.

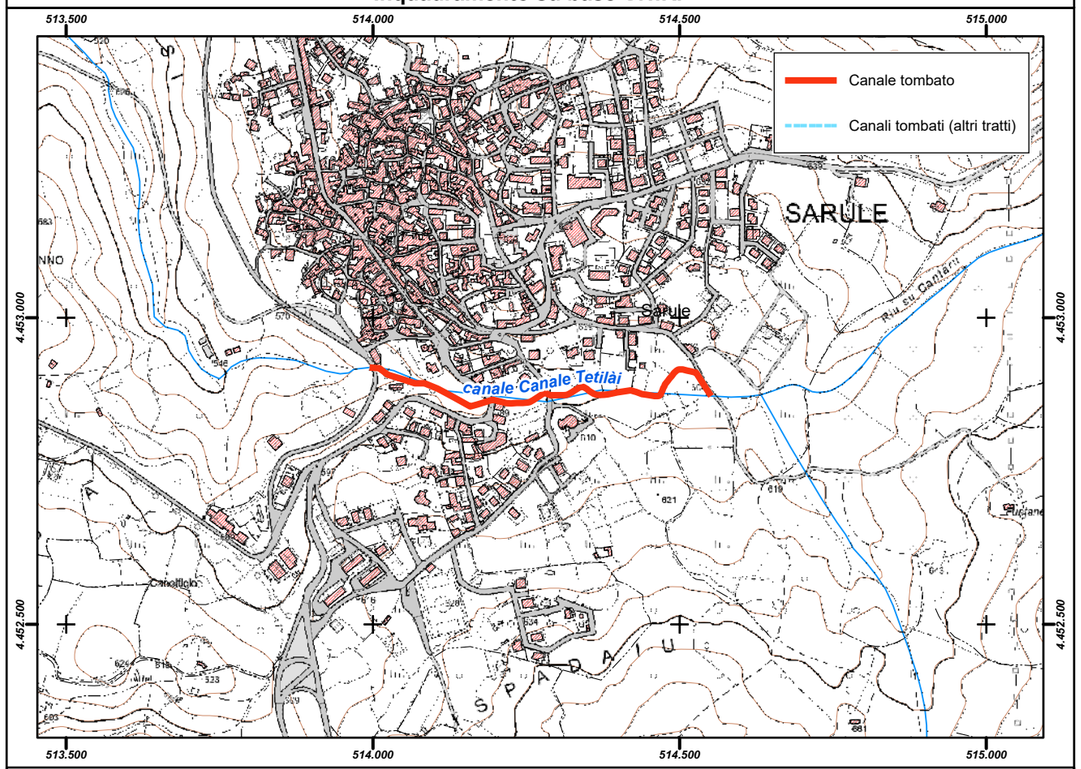

Inquadramento su base ortofoto



REGIONE AUTÒNOMA DE SARDIGNA
REGIONE AUTONOMA DELLA SARDEGNA

PRESIDÈNTZIA
PRESIDENZA
AUTORITA' DI BACINO REGIONALE DELLA SARDEGNA

Comune	***Sassari***
Provincia	SS
ID ADIS	SS_I452_001

Dati Generali

Denominazione	**Via Sorso-Via Sicilia**
Asta fluviale di riferimento	Rio San Giovanni
Anno di realizzazione	anni 90-2000

Dati principali della struttura

Materiale di realizzazione	CLS Armato		
Lunghezza (m)	793,70		
Area del bacino alla sezione di ingresso principale (Km^2)	7,03		
Forma della sezione	Rettangolare		
Area sez. d'ingresso principale (m^2)	8,00	**Area sezione di uscita (m^2)**	8,00
Portata di progetto (m^3/s)	10,00	**Eventuale presenza di griglie o caditoie lungo il canale**	Si

Manutenzione

Stato di manutenzione attuale del canale	Buono	**Anno in cui è stata effettuata l'ultima pulizia/manutenzione del canale**	2007

Note e osservazioni

Presente griglia sotto il Ponte Rosello

Inquadramento su base comunale



Inquadramento su base regionale



Inquadramento cartografico di dettaglio

Inquadramento su base C.T.R.

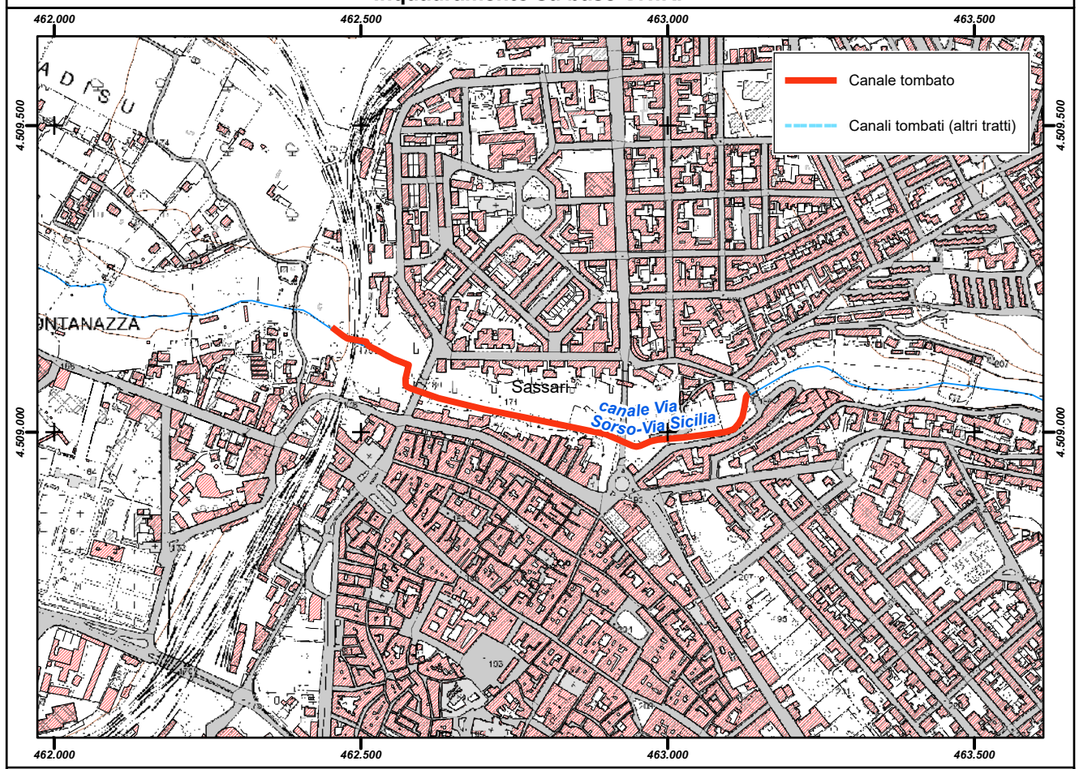

Inquadramento su base ortofoto



REGIONE AUTÒNOMA DE SARDIGNA
REGIONE AUTONOMA DELLA SARDEGNA

PRESIDÈNTZIA
PRESIDENZA
AUTORITA' DI BACINO REGIONALE DELLA SARDEGNA

Comune	***Sassari***
Provincia	SS
ID ADIS	SS_I452_002

Dati Generali

Denominazione	**Rio Calamasciu - Z.I. Predda Niedda Sud**
Asta fluviale di riferimento	Rio Calamasciu
Anno di realizzazione	anni 80

Dati principali della struttura

Materiale di realizzazione	CLS Armato		
Lunghezza (m)	344,95		
Area del bacino alla sezione di ingresso principale (Km^2)	7,49		
Forma della sezione	Rettangolare; Circolare		
Area sez. d'ingresso principale (m^2)	4,50	**Area sezione di uscita (m^2)**	4,50
Portata di progetto (m^3/s)	2,00	**Eventuale presenza di griglie o caditoie lungo il canale**	Si

Manutenzione

Stato di manutenzione attuale del canale	Buono	**Anno in cui è stata effettuata l'ultima pulizia/manutenzione del canale**	2015

Note e osservazioni

Il tratto intermedio per uno sviluppo di circa 140m è costituito da una tuibazione di calcestruzzo del diametro di 1200 mm che provoca un brusco restringimento e il rapido funzionamento in pressione anche per portate con tempi di ritorno inferiori a 10 anni.

Inquadramento su base comunale



Inquadramento su base regionale



Inquadramento cartografico di dettaglio

Inquadramento su base C.T.R.

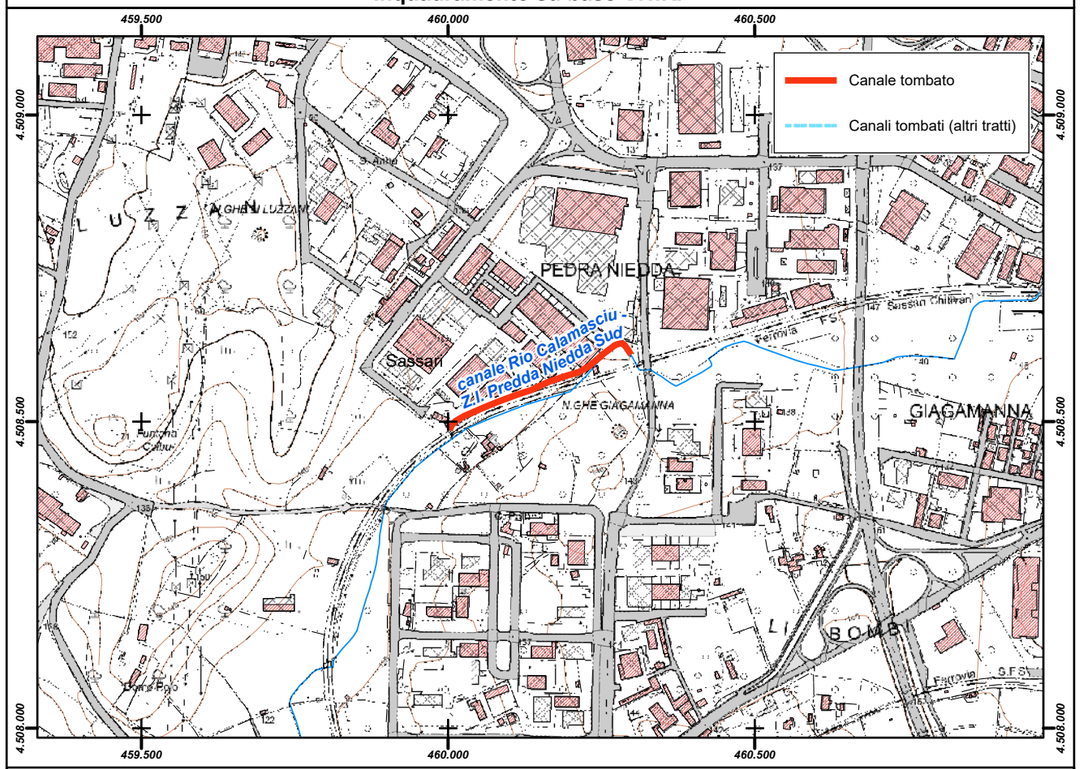

Inquadramento su base ortofoto

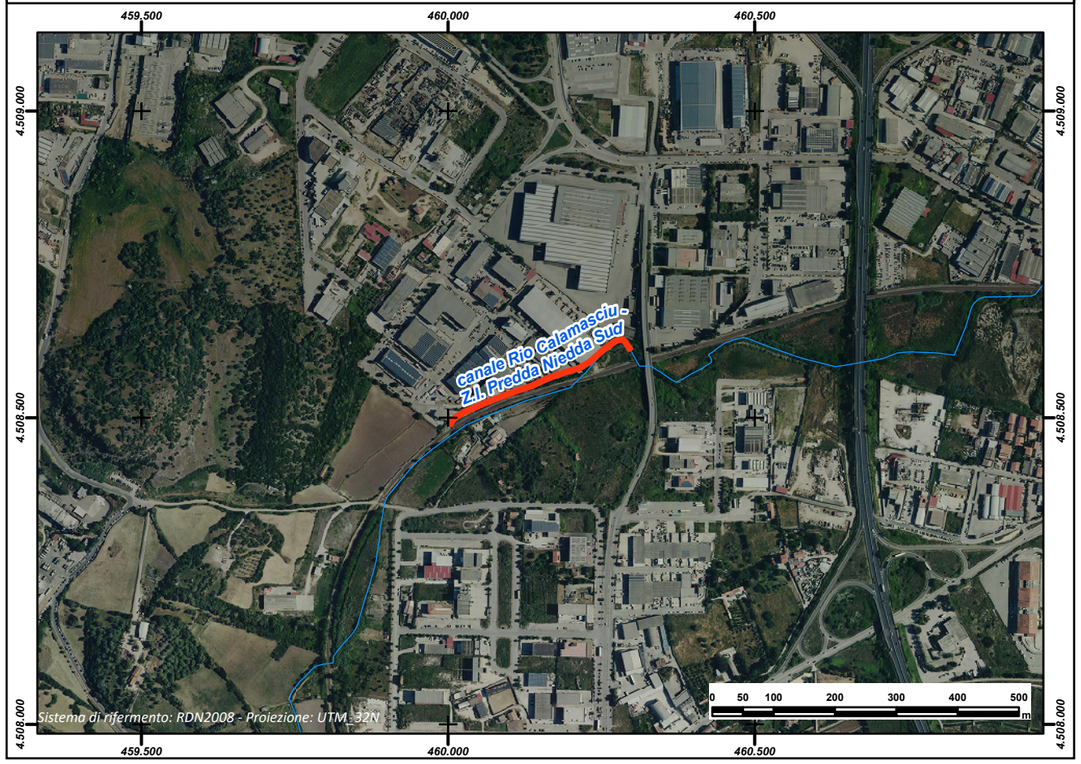

REGIONE AUTÒNOMA DE SARDIGNA
REGIONE AUTONOMA DELLA SARDEGNA

PRESIDÈNTZIA
PRESIDENZA
AUTORITA' DI BACINO REGIONALE DELLA SARDEGNA

Comune	***Scano di Montiferro***
Provincia	OR
ID ADIS	OR_I503_001

Dati Generali

Denominazione	**Salighes**
Asta fluviale di riferimento	Riu di Sennariolo
Anno di realizzazione	1980/1995

Dati principali della struttura

Materiale di realizzazione	Calcestruzzo		
Lunghezza (m)	822,82		
Area del bacino alla sezione di ingresso principale (Km^2)	n.d.		
Forma della sezione	Rettangolare		
Area sez. d'ingresso principale (m^2)	0,90	**Area sezione di uscita (m^2)**	n.d.
Portata di progetto (m^3/s)	n.d.	**Eventuale presenza di griglie o caditoie lungo il canale**	Si

Manutenzione

Stato di manutenzione attuale del canale	Buono	**Anno in cui è stata effettuata l'ultima pulizia/manutenzione del canale**	n.d.

Note e osservazioni

Dimensioni ingresso sezione rilevate in soprallugo. - Dimensioni lughezza rilevate sul grafo

Inquadramento su base comunale



Inquadramento su base regionale



Inquadramento cartografico di dettaglio

Inquadramento su base C.T.R.

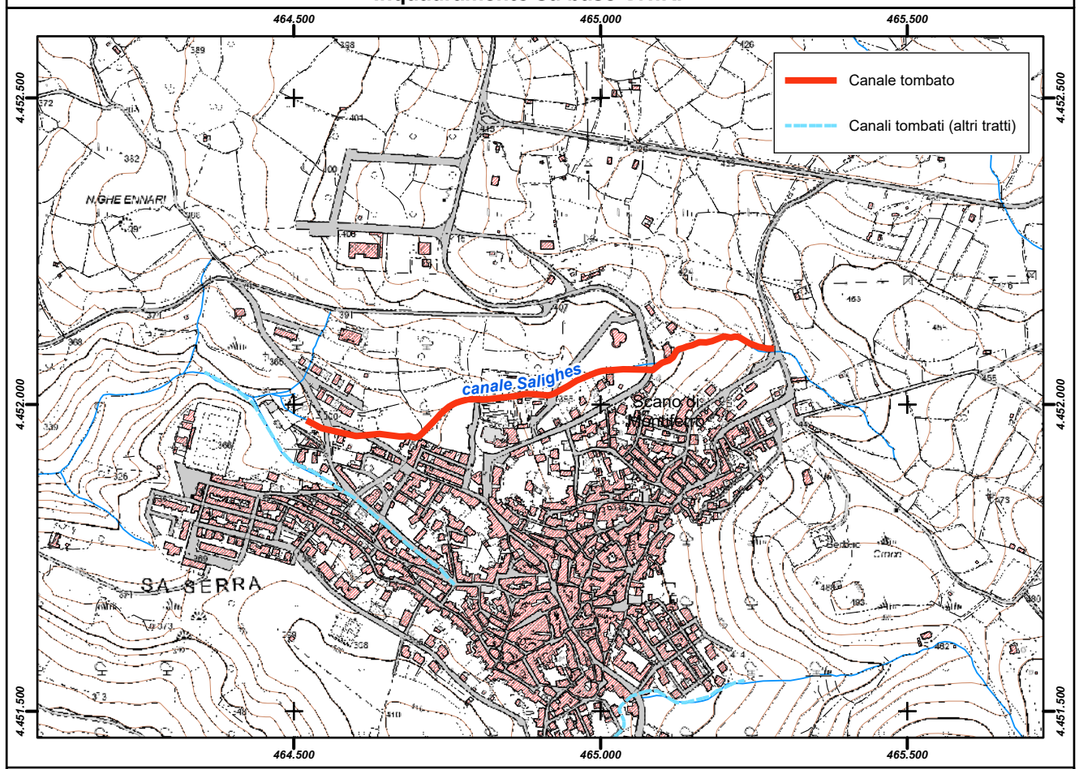

Inquadramento su base ortofoto

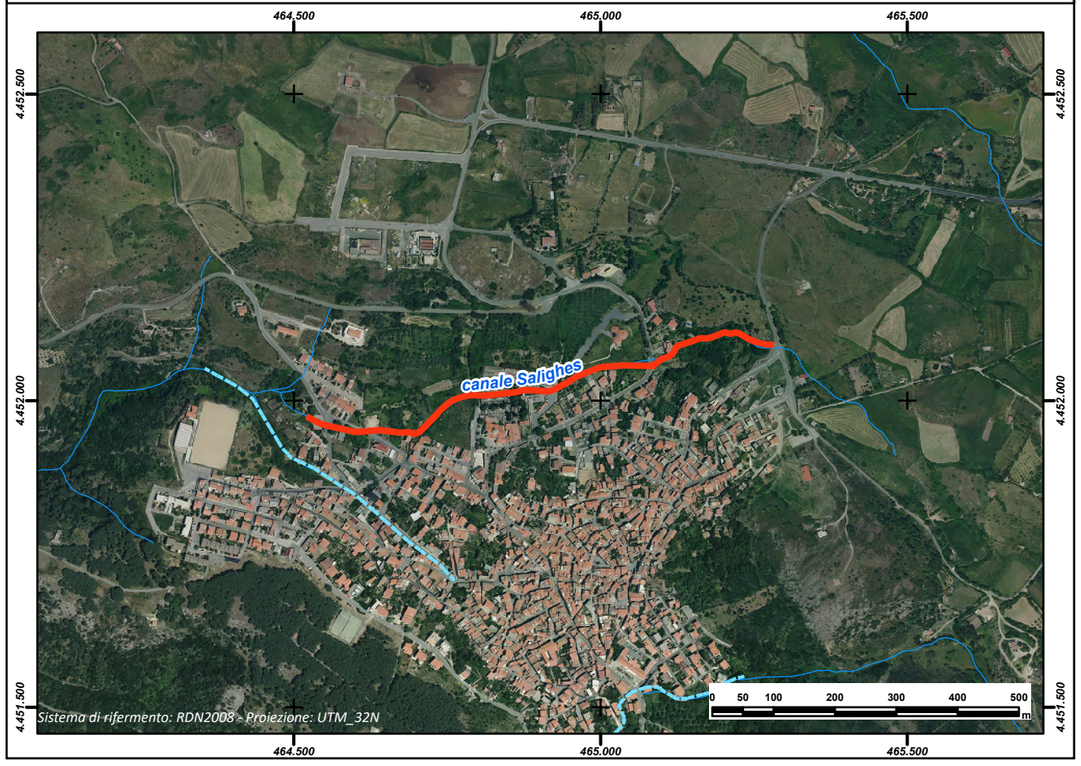

REGIONE AUTÒNOMA DE SARDIGNA
REGIONE AUTONOMA DELLA SARDEGNA

PRESIDÈNTZIA
PRESIDENZA
AUTORITA' DI BACINO REGIONALE DELLA SARDEGNA

Comune	***Scano di Montiferro***
Provincia	OR
ID ADIS	OR_I503_002

Dati Generali

Denominazione	**S'Assoggiu**
Asta fluviale di riferimento	Riu di Sennariolo
Anno di realizzazione	ante 2000

Dati principali della struttura

Materiale di realizzazione	Calcestruzzo (parte iniziale); Tubolare (parte finale)		
Lunghezza (m)	298,64		
Area del bacino alla sezione di ingresso principale (Km^2)	n.d.		
Forma della sezione	Rettangolare; Circolare		
Area sez. d'ingresso principale (m^2)	n.d.	**Area sezione di uscita (m^2)**	n.d.
Portata di progetto (m^3/s)	n.d.	**Eventuale presenza di griglie o caditoie lungo il canale**	Si

Manutenzione

Stato di manutenzione attuale del canale	Buono	**Anno in cui è stata effettuata l'ultima pulizia/manutenzione del canale**	n.d.

Note e osservazioni

Griglie solo nel primo tratto

Inquadramento su base comunale



Inquadramento su base regionale



Inquadramento cartografico di dettaglio

Inquadramento su base C.T.R.

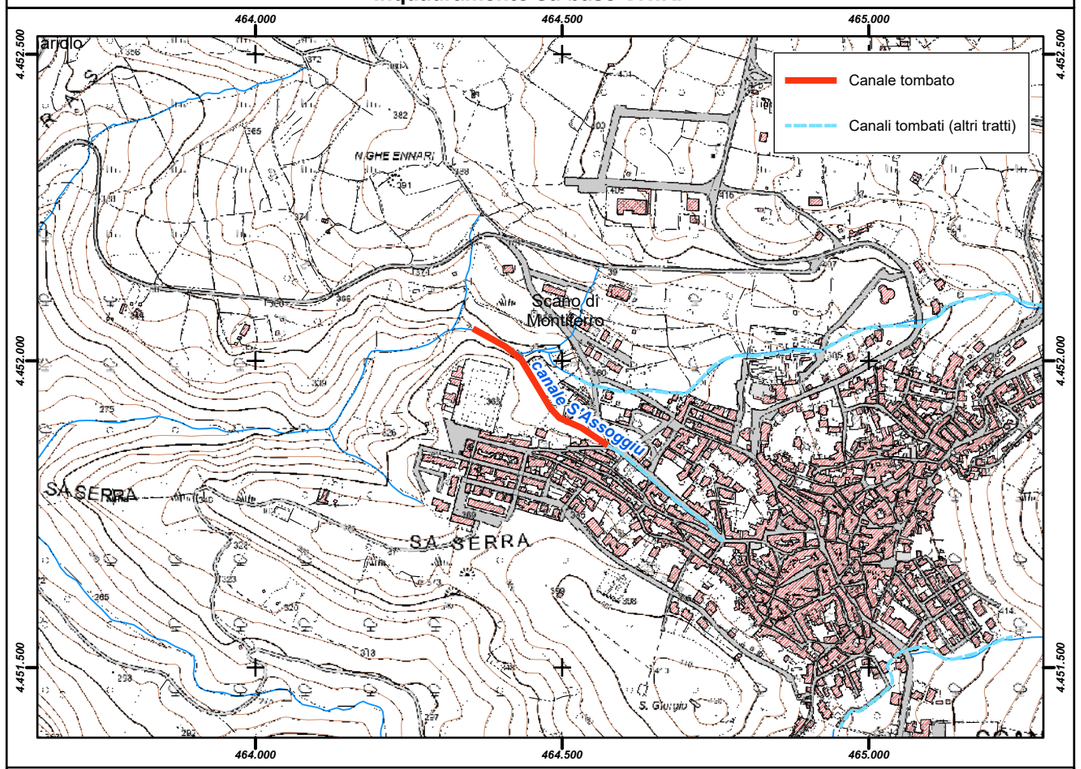

Inquadramento su base ortofoto

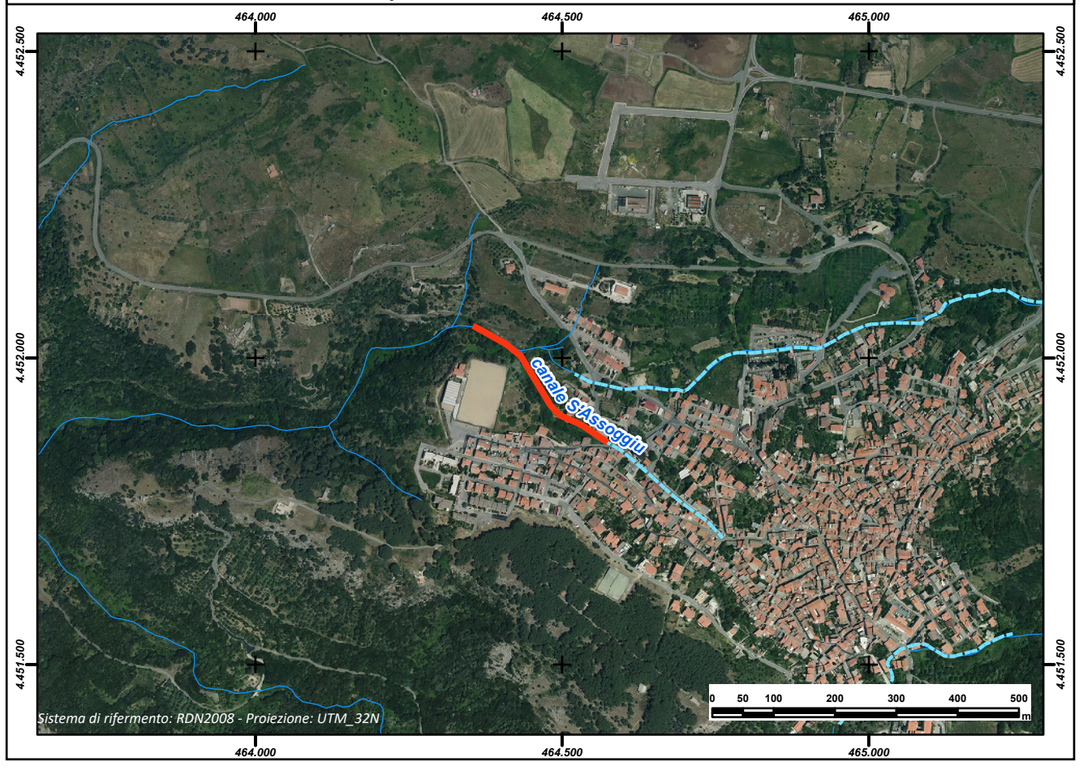

REGIONE AUTÒNOMA DE SARDIGNA
REGIONE AUTONOMA DELLA SARDEGNA

PRESIDÈNTZIA
PRESIDENZA
AUTORITA' DI BACINO REGIONALE DELLA SARDEGNA

Comune	***Scano di Montiferro***
Provincia	OR
ID ADIS	OR_I503_003

Dati Generali

Denominazione	**Viale Kennedy**
Asta fluviale di riferimento	Riu di Sennariolo
Anno di realizzazione	n.d.

Dati principali della struttura

Materiale di realizzazione	n.d.		
Lunghezza (m)	244,92		
Area del bacino alla sezione di ingresso principale (Km^2)	n.d.		
Forma della sezione	Rettangolare		
Area sez. d'ingresso principale (m^2)	1,50	**Area sezione di uscita (m^2)**	n.d.
Portata di progetto (m^3/s)	n.d.	**Eventuale presenza di griglie o caditoie lungo il canale**	Si

Manutenzione

Stato di manutenzione attuale del canale	Buono	**Anno in cui è stata effettuata l'ultima pulizia/manutenzione del canale**	n.d.

Note e osservazioni

Sono presenti caditoie stradalu lungo il tracciato; Il canale risale all'epoca di costruzione della strada. Non si conoscono le dimensioni esatte (ne della sezione ne della lunghezza). Non risulta si siano mai verificati problemi da intasamento o altro.

Inquadramento su base comunale



Inquadramento su base regionale



Inquadramento cartografico di dettaglio

Inquadramento su base C.T.R.

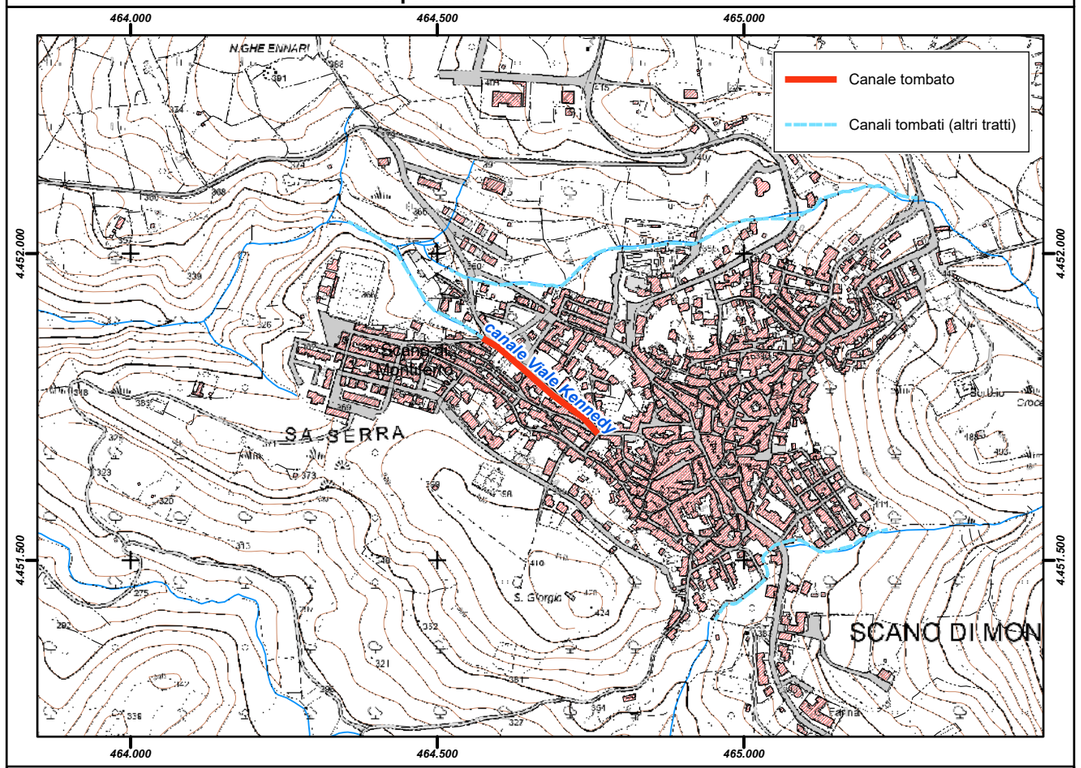

Inquadramento su base ortofoto

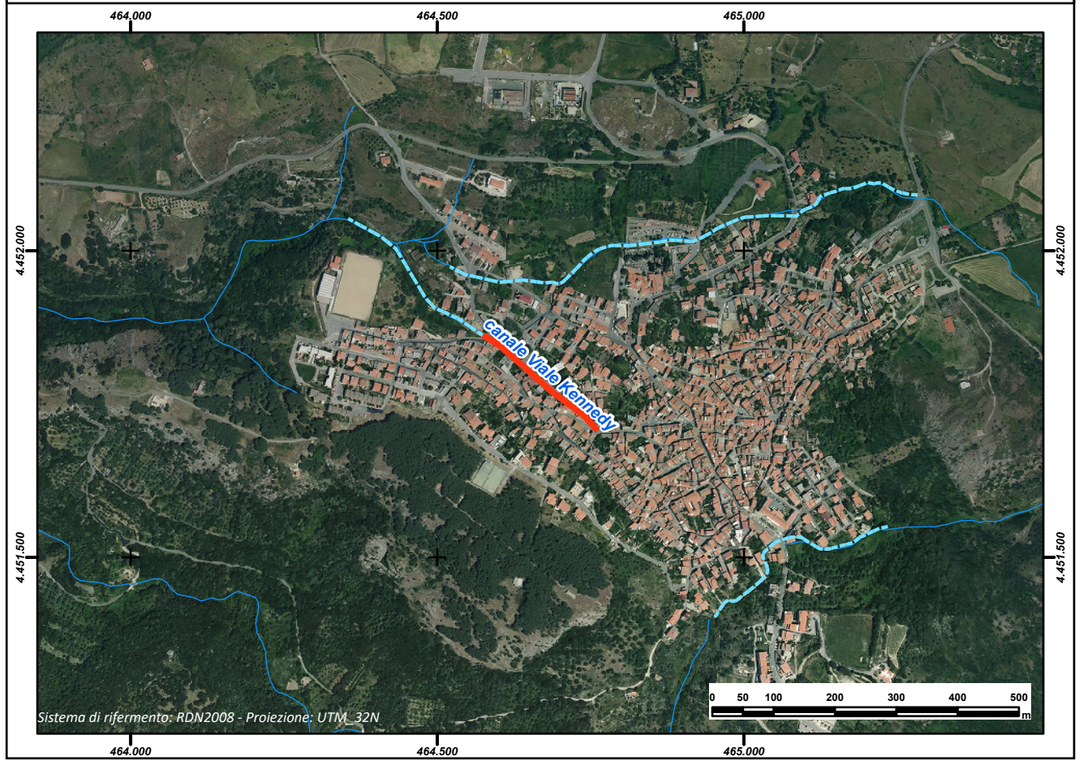

REGIONE AUTÒNOMA DE SARDIGNA
REGIONE AUTONOMA DELLA SARDEGNA

PRESIDÈNTZIA
PRESIDENZA
AUTORITA' DI BACINO REGIONALE DELLA SARDEGNA

Comune	***Scano di Montiferro***
Provincia	OR
ID ADIS	OR_I503_004

Dati Generali

Denominazione	**Tosio**
Asta fluviale di riferimento	Riu di Sennariolo
Anno di realizzazione	1980/1990

Dati principali della struttura

Materiale di realizzazione	Calcestruzzo		
Lunghezza (m)	375,16		
Area del bacino alla sezione di ingresso principale (Km^2)	n.d.		
Forma della sezione	Rettangolare		
Area sez. d'ingresso principale (m^2)	1,40	**Area sezione di uscita (m^2)**	1,40
Portata di progetto (m^3/s)	n.d.	**Eventuale presenza di griglie o caditoie lungo il canale**	Si

Manutenzione

Stato di manutenzione attuale del canale	Buono	**Anno in cui è stata effettuata l'ultima pulizia/manutenzione del canale**	n.d.

Note e osservazioni

Dimensioni della sezione rilevate in sopralluogo. Lunghezza canale rilevata sul grafo.

Inquadramento su base comunale



Inquadramento su base regionale



Inquadramento cartografico di dettaglio

Inquadramento su base C.T.R.

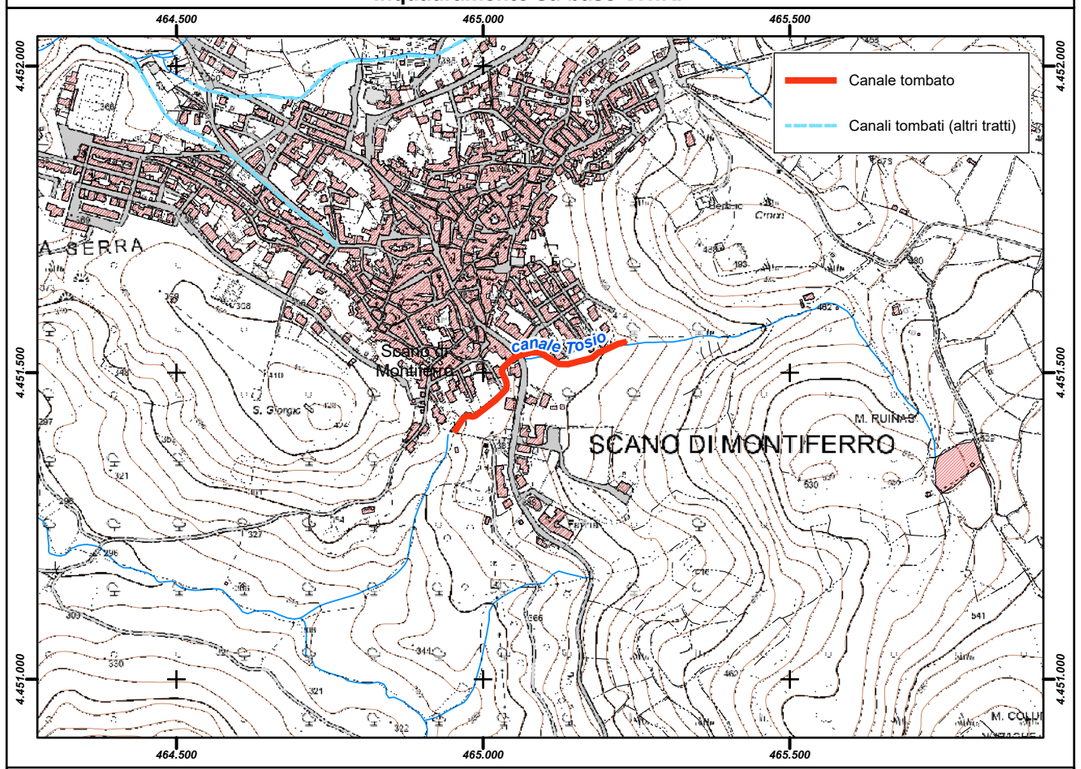

Inquadramento su base ortofoto

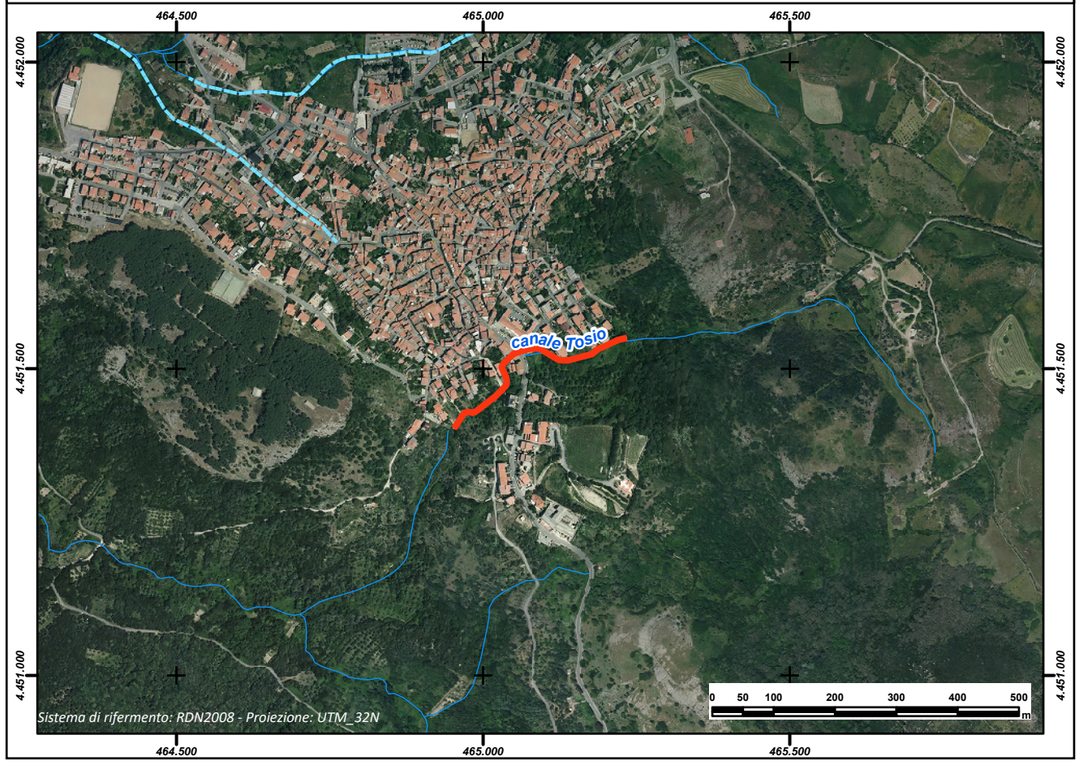

REGIONE AUTÒNOMA DE SARDIGNA
REGIONE AUTONOMA DELLA SARDEGNA

PRESIDÈNTZIA
PRESIDENZA
AUTORITA' DI BACINO REGIONALE DELLA SARDEGNA

Comune	***Sedini***
Provincia	SS
ID ADIS	SS_I565_001

Dati Generali

Denominazione	**San Lorenzo**
Asta fluviale di riferimento	Rio Silanus
Anno di realizzazione	1940-1985

Dati principali della struttura

Materiale di realizzazione	Pietra locale (tratto centrale); CLS Armato		
Lunghezza (m)	1.067,98		
Area del bacino alla sezione di ingresso principale (Km^2)	2,53		
Forma della sezione	Circolare; Rettangolare; Altro		
Area sez. d'ingresso principale (m^2)	2,62	**Area sezione di uscita (m^2)**	6,25
Portata di progetto (m^3/s)	23,55 (Tr50); 42,35 (Tr500)	**Eventuale presenza di griglie o caditoie lungo il canale**	Si

Manutenzione

Stato di manutenzione attuale del canale	Buono	**Anno in cui è stata effettuata l'ultima pulizia/manutenzione del canale**	1985

Note e osservazioni

Il canale tombato è stato oggetto di studio idraulico di dettaglio e poi di studio di compatibilità idraulica (Art. 8 c.2 N.A. PAI - procedimento di adozione del PUC) approvato con D.C.I. Aut. Bac. n. 7 del 25.09.2013. E' previsto il suo raddoppio per il quale la R.A.S. ha già concesso 3 successivi finanziamenti, ma rimane ancora da eseguire un tratto di 570 m per il quale sono necessari circa 1.500.000,00 €

Inquadramento su base comunale



Inquadramento su base regionale



Inquadramento cartografico di dettaglio

Inquadramento su base C.T.R.

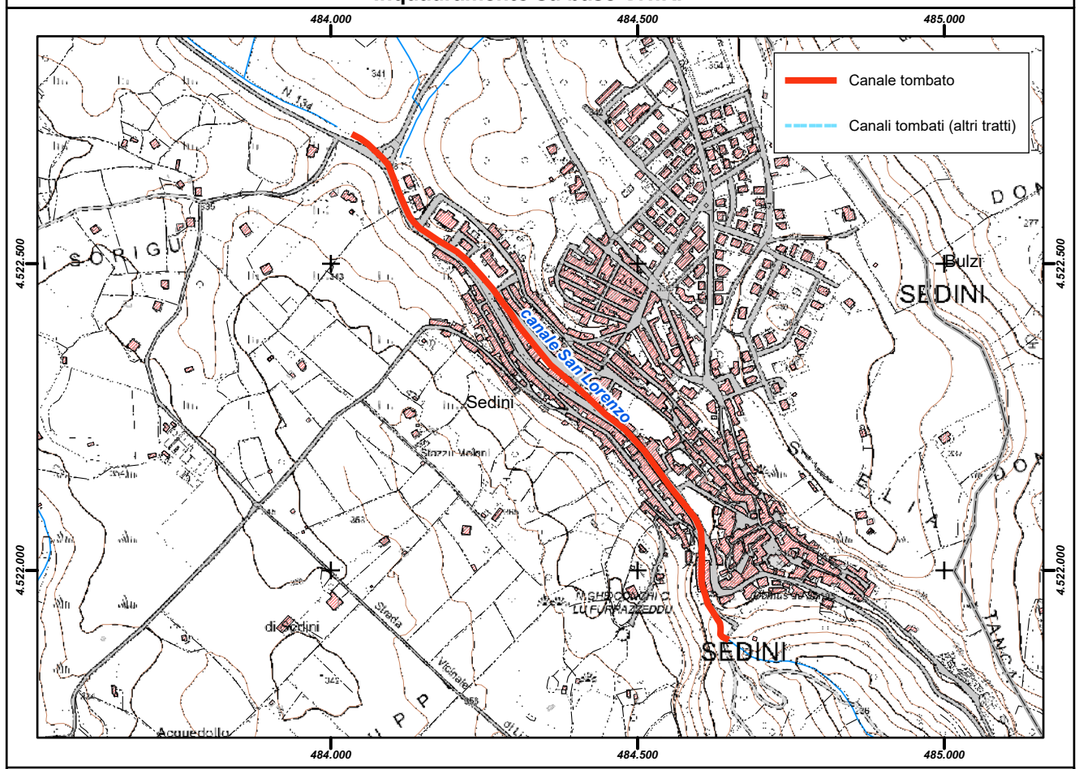

Inquadramento su base ortofoto

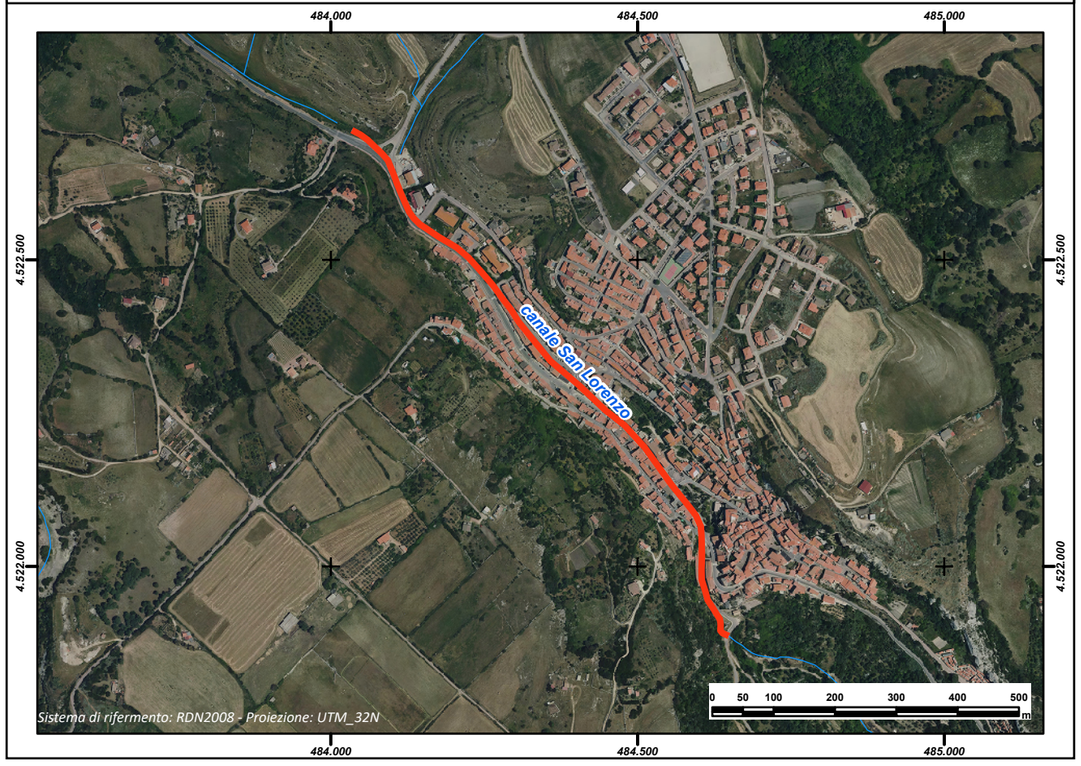

REGIONE AUTÒNOMA DE SARDIGNA
REGIONE AUTONOMA DELLA SARDEGNA

PRESIDÈNTZIA
PRESIDENZA
AUTORITA' DI BACINO REGIONALE DELLA SARDEGNA

Comune	***Segariu***
Provincia	CA
ID ADIS	CA_I570_001

Dati Generali

Denominazione	**Domus Acquas**
Asta fluviale di riferimento	Rio Pau - Gora de Scala Piccia
Anno di realizzazione	1960-65

Dati principali della struttura

Materiale di realizzazione	CLS armato		
Lunghezza (m)	248,98		
Area del bacino alla sezione di ingresso principale (Km^2)	0,986		
Forma della sezione	Rettangolare		
Area sez. d'ingresso principale (m^2)	1,56	**Area sezione di uscita (m^2)**	1,56
Portata di progetto (m^3/s)	8,00	**Eventuale presenza di griglie o caditoie lungo il canale**	Si

Manutenzione

Stato di manutenzione attuale del canale	Scarso	**Anno in cui è stata effettuata l'ultima pulizia/manutenzione del canale**	Mai

Note e osservazioni

Effettuata stima sommaria del finanziamento occorrente per interventi sul canale tombato e del tratto del Rio Pau sul quale il canale si immette.

Inquadramento su base comunale



Inquadramento su base regionale



Inquadramento cartografico di dettaglio

Inquadramento su base C.T.R.

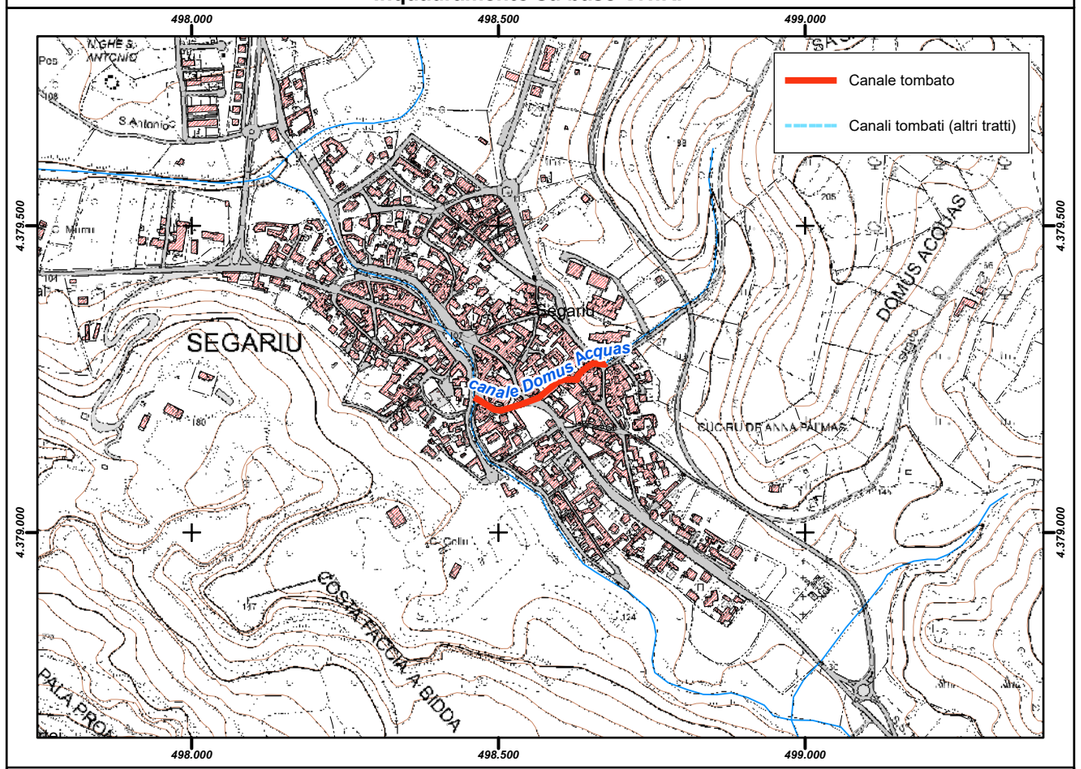

Inquadramento su base ortofoto

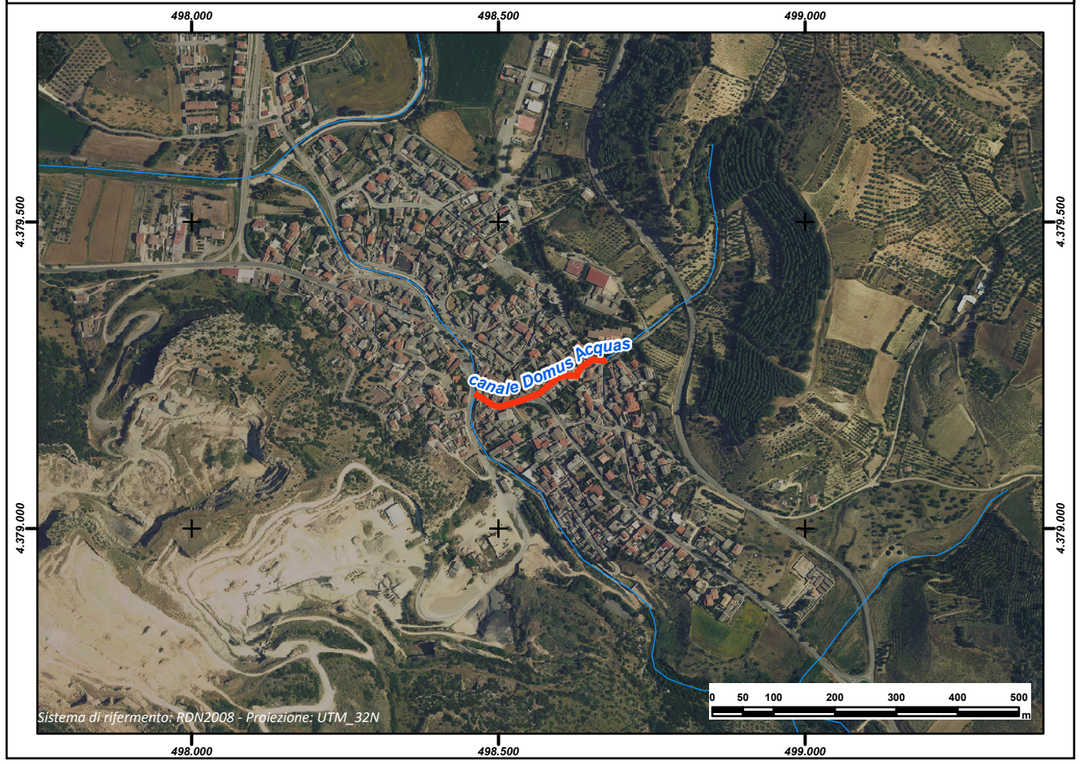

REGIONE AUTÒNOMA DE SARDIGNA
REGIONE AUTONOMA DELLA SARDEGNA

PRESIDÈNTZIA
PRESIDENZA
AUTORITA' DI BACINO REGIONALE DELLA SARDEGNA

Comune	***Selargius***
Provincia	CA
ID ADIS	CA_ I580_ 001

Dati Generali

Denominazione	**Riu Nou**		
Asta fluviale di riferimento	Riu di Selargius		
Anno di realizzazione	1992		

Dati principali della struttura

Materiale di realizzazione	CLS armato		
Lunghezza (m)	477,94		
Area del bacino alla sezione di ingresso principale (Km^2)	26,00		
Forma della sezione	Rettangolare		
Area sez. d'ingresso principale (m^2)	28,00	**Area sezione di uscita (m^2)**	28,00
Portata di progetto (m^3/s)	141,06	**Eventuale presenza di griglie o caditoie lungo il canale**	Si

Manutenzione

Stato di manutenzione attuale del canale	Buono	**Anno in cui è stata effettuata l'ultima pulizia/manutenzione del canale**	2014

Note e osservazioni

Nel 2014 è stata effettuata una ispezione visiva

Inquadramento su base comunale



Inquadramento su base regionale



Inquadramento cartografico di dettaglio

Inquadramento su base C.T.R.

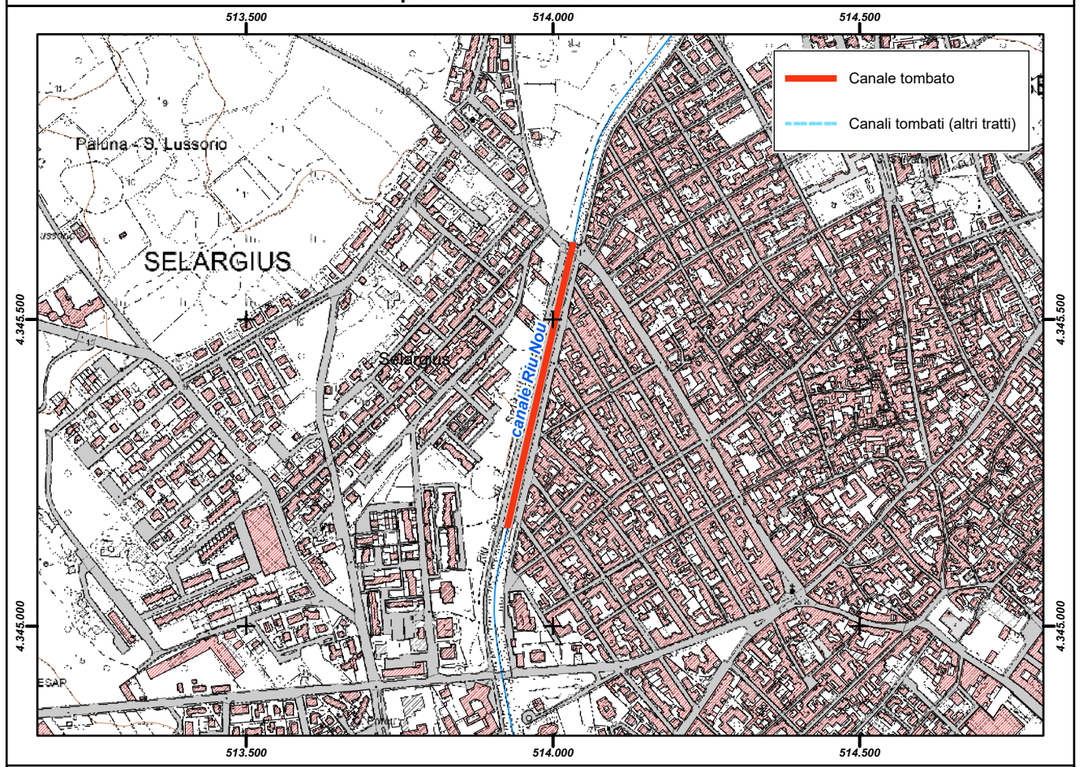

Inquadramento su base ortofoto

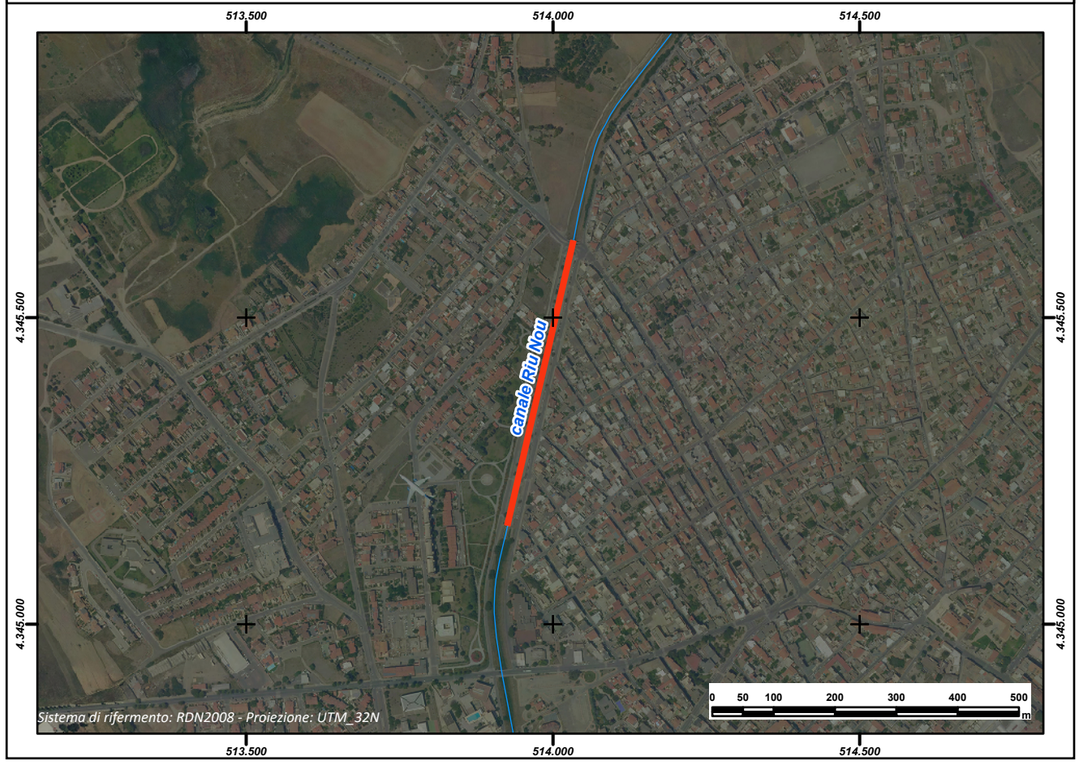

REGIONE AUTÒNOMA DE SARDIGNA
REGIONE AUTONOMA DELLA SARDEGNA
PRESIDÈNTZIA
PRESIDENZA
AUTORITA' DI BACINO REGIONALE DELLA SARDEGNA

Comune	***Selargius***
Provincia	CA
ID ADIS	CA_ I580_ 002

Dati Generali

Denominazione	**Riu Mortu**		
Asta fluviale di riferimento	Riu Mortu		
Anno di realizzazione	1990		

Dati principali della struttura

Materiale di realizzazione	CLS armato		
Lunghezza (m)	203,89		
Area del bacino alla sezione di ingresso principale (Km^2)	n.d.		
Forma della sezione	Rettangolare		
Area sez. d'ingresso principale (m^2)	8,00	**Area sezione di uscita (m^2)**	20,00
Portata di progetto (m^3/s)	n.d.	**Eventuale presenza di griglie o caditoie lungo il canale**	Si

Manutenzione

Stato di manutenzione attuale del canale	Buono	**Anno in cui è stata effettuata l'ultima pulizia/manutenzione del canale**	2014

Note e osservazioni

Nel 2014 è stata effettuata una ispezione visiva

Inquadramento su base comunale



Inquadramento su base regionale



Inquadramento cartografico di dettaglio

Inquadramento su base C.T.R.

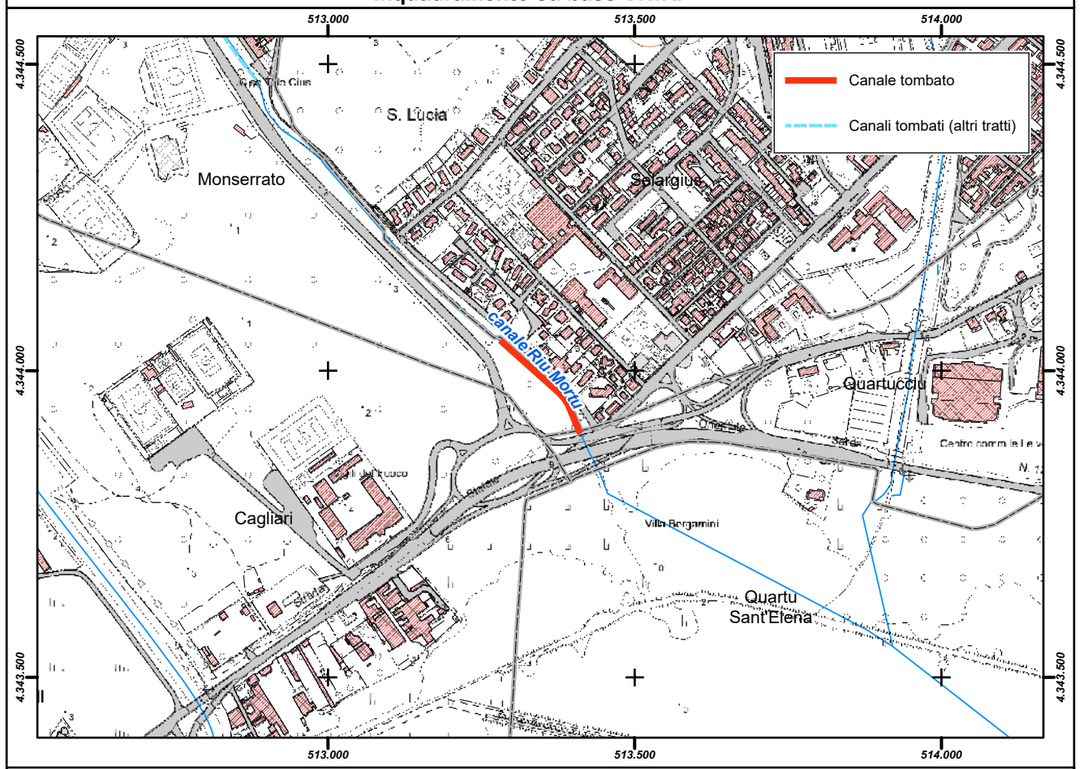

Inquadramento su base ortofoto

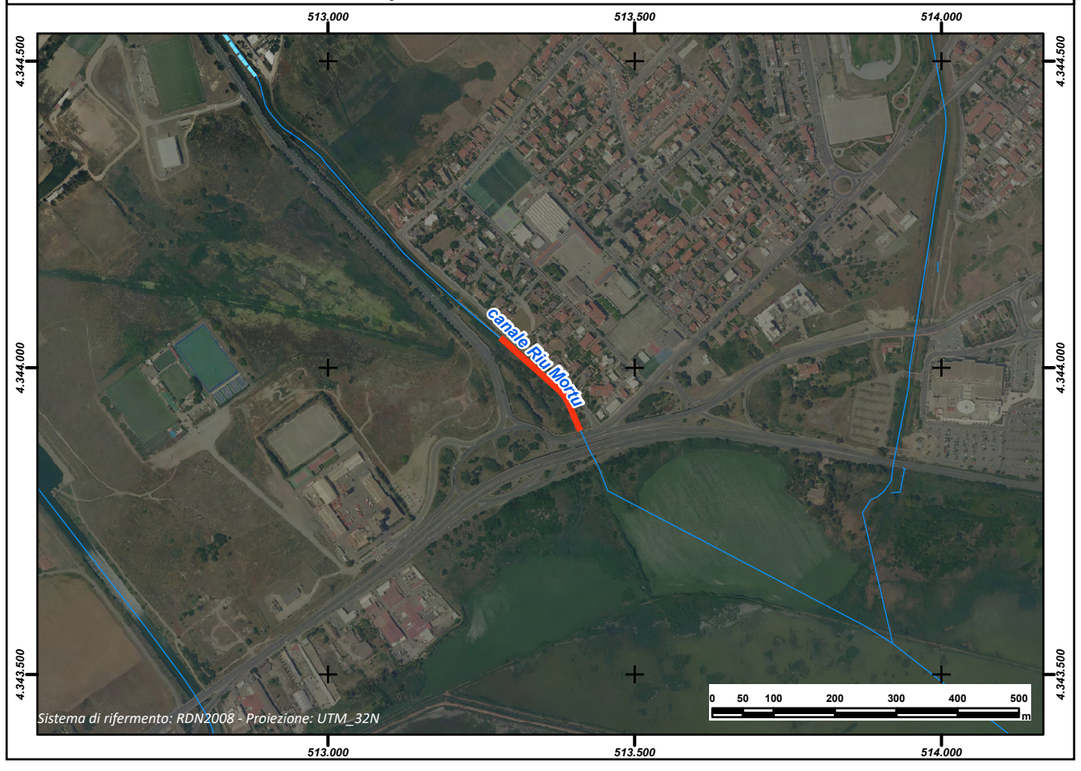

REGIONE AUTÒNOMA DE SARDIGNA
REGIONE AUTONOMA DELLA SARDEGNA

PRESIDÈNTZIA
PRESIDENZA
AUTORITA' DI BACINO REGIONALE DELLA SARDEGNA

Comune	***Semestene***
Provincia	SS
ID ADIS	SS_I598_001

Dati Generali

Denominazione	**Donnigazza**
Asta fluviale di riferimento	Fiume 86052
Anno di realizzazione	1955-1957

Dati principali della struttura

Materiale di realizzazione	Calcestruzzo e blocchi in pietra		
Lunghezza (m)	462,29		
Area del bacino alla sezione di ingresso principale (Km^2)	0,64		
Forma della sezione	Rettangolare		
Area sez. d'ingresso principale (m^2)	2,04	**Area sezione di uscita (m^2)**	2,04
Portata di progetto (m^3/s)	n.d.	**Eventuale presenza di griglie o caditoie lungo il canale**	Si

Manutenzione

Stato di manutenzione attuale del canale	Scarso	**Anno in cui è stata effettuata l'ultima pulizia/manutenzione del canale**	2021

Note e osservazioni

Effettuata videoispezione dell'intero canale nel maggio 2021. Il canale funge anche da collettore delle acque bianche e nere che vengono convogliate all'impianto di depurazione - Approvato studio di compatibilità idraulica per messa in sicurezza del canale (Det. Segr. gen. AdB Sardegna n. 770/136 del 10/10/17.

Inquadramento su base comunale



Inquadramento su base regionale



Inquadramento cartografico di dettaglio

Inquadramento su base C.T.R.

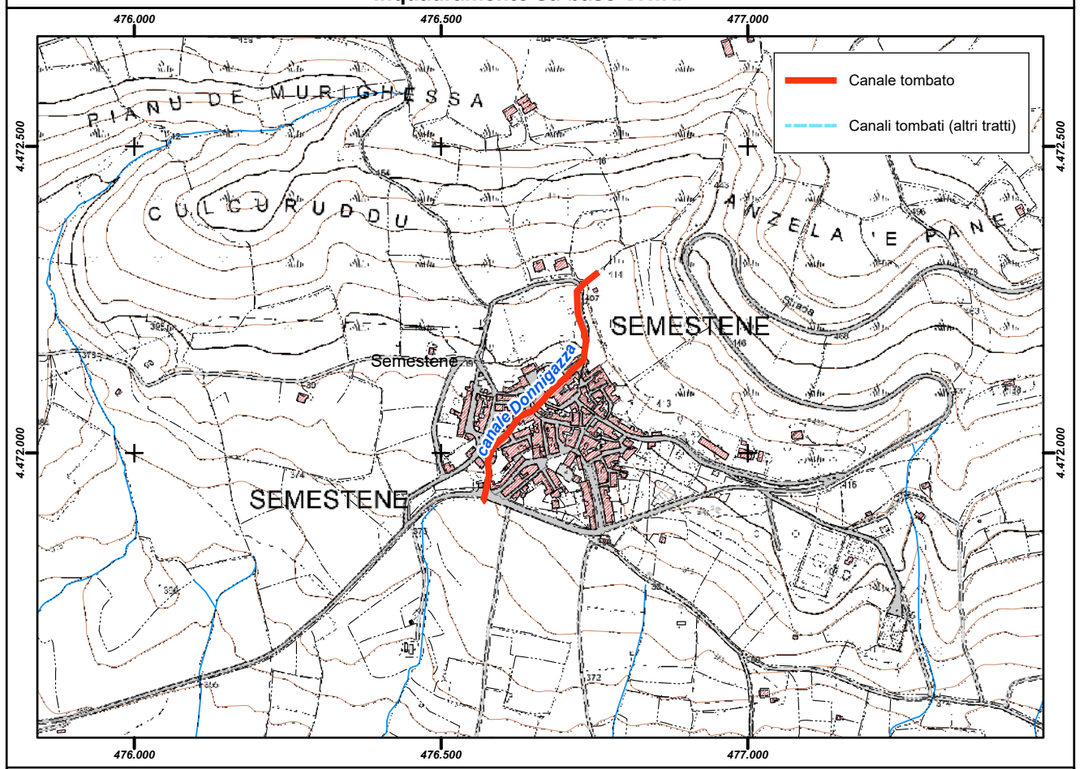

Inquadramento su base ortofoto

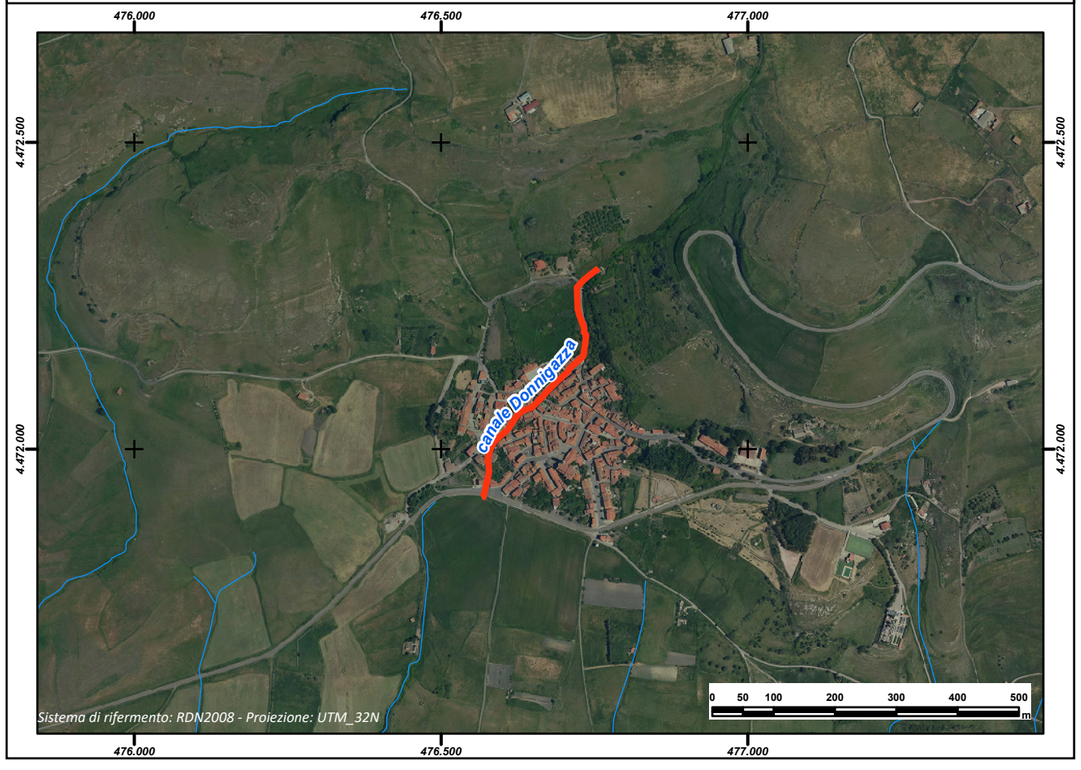

REGIONE AUTÒNOMA DE SARDIGNA
REGIONE AUTONOMA DELLA SARDEGNA

PRESIDÈNTZIA
PRESIDENZA
AUTORITA' DI BACINO REGIONALE DELLA SARDEGNA

Comune	***Senis***
Provincia	OR
ID ADIS	OR_I609_001

Dati Generali

Denominazione	**CANALE TOMBATO SAN GIORGIO**
Asta fluviale di riferimento	San Giorgio
Anno di realizzazione	1984

Dati principali della struttura

Materiale di realizzazione	Calcestruzzo		
Lunghezza (m)	815,28		
Area del bacino alla sezione di ingresso principale (Km^2)	0,936		
Forma della sezione	Circolare		
Area sez. d'ingresso principale (m^2)	1,13	**Area sezione di uscita (m^2)**	2,80
Portata di progetto (m^3/s)	3,67	**Eventuale presenza di griglie o caditoie lungo il canale**	Si

Manutenzione

Stato di manutenzione attuale del canale	Buono	**Anno in cui è stata effettuata l'ultima pulizia/manutenzione del canale**	n.d.

Note e osservazioni

n.d.

Inquadramento su base comunale



Inquadramento su base regionale



Inquadramento cartografico di dettaglio

Inquadramento su base C.T.R.

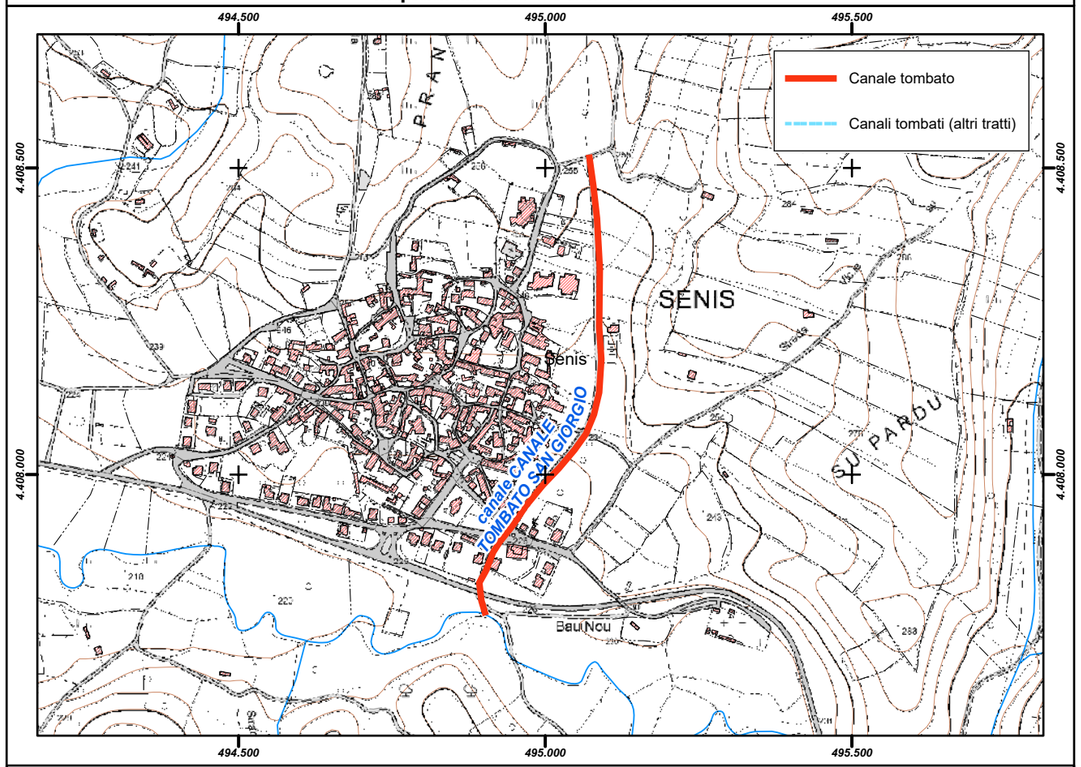

Inquadramento su base ortofoto

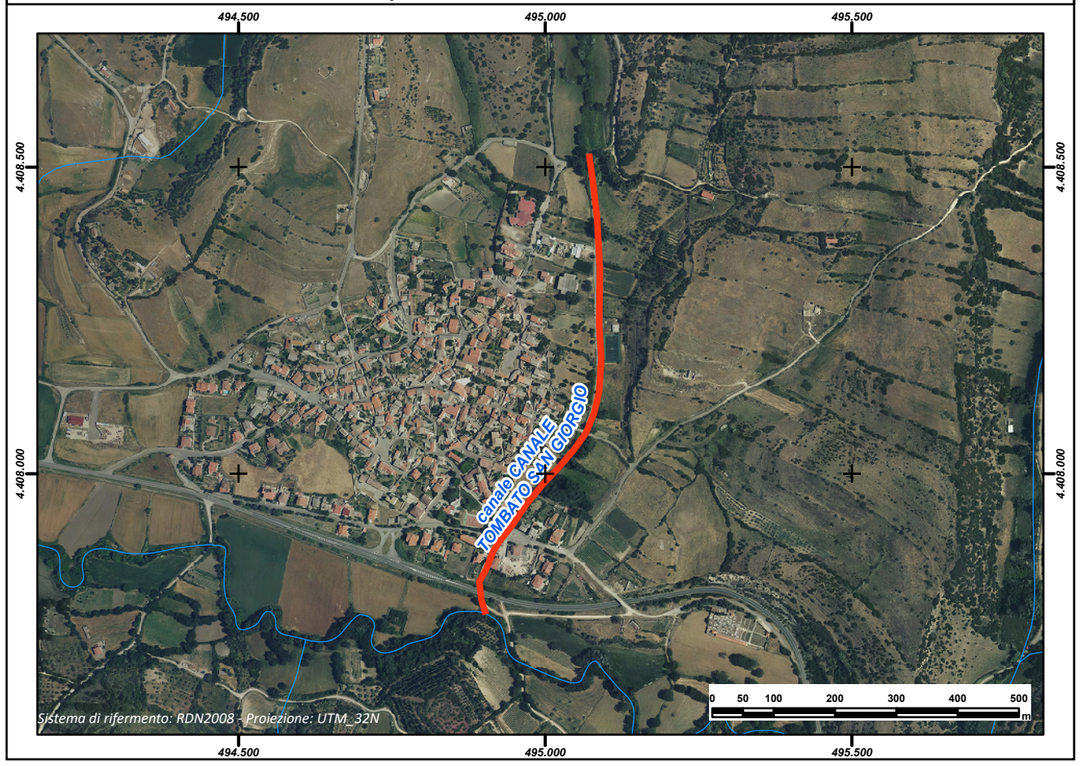

REGIONE AUTÒNOMA DE SARDIGNA
REGIONE AUTONOMA DELLA SARDEGNA

PRESIDÈNTZIA
PRESIDENZA
AUTORITA' DI BACINO REGIONALE DELLA SARDEGNA

Comune	***Sennori***
Provincia	SS
ID ADIS	SS_I614_001

Dati Generali

Denominazione	**C. di Guardia Abitato**
Asta fluviale di riferimento	Rio Pedrugnanu
Anno di realizzazione	1970-1980

Dati principali della struttura

Materiale di realizzazione	CLS		
Lunghezza (m)	666,42		
Area del bacino alla sezione di ingresso principale (Km^2)	0,70		
Forma della sezione	Circolare (primo tratto); Rettangolare (secondo tratto)		
Area sez. d'ingresso principale (m^2)	1,13	**Area sezione di uscita (m^2)**	9,88
Portata di progetto (m^3/s)	n.d.	**Eventuale presenza di griglie o caditoie lungo il canale**	Si

Manutenzione

Stato di manutenzione attuale del canale	Medio	**Anno in cui è stata effettuata l'ultima pulizia/manutenzione del canale**	n.d.

Note e osservazioni

E' necessario realizzare un By-Pass per i primi 120m passante sotto l'edificio comunale fino al ponte sulla Via Roma, onde uniformare la sezione. La sezione di ingresso è FI 120; le dimensioni della sezione d'uscita sono 3,80x2,60.

Inquadramento su base comunale



Inquadramento su base regionale



Inquadramento cartografico di dettaglio

Inquadramento su base C.T.R.

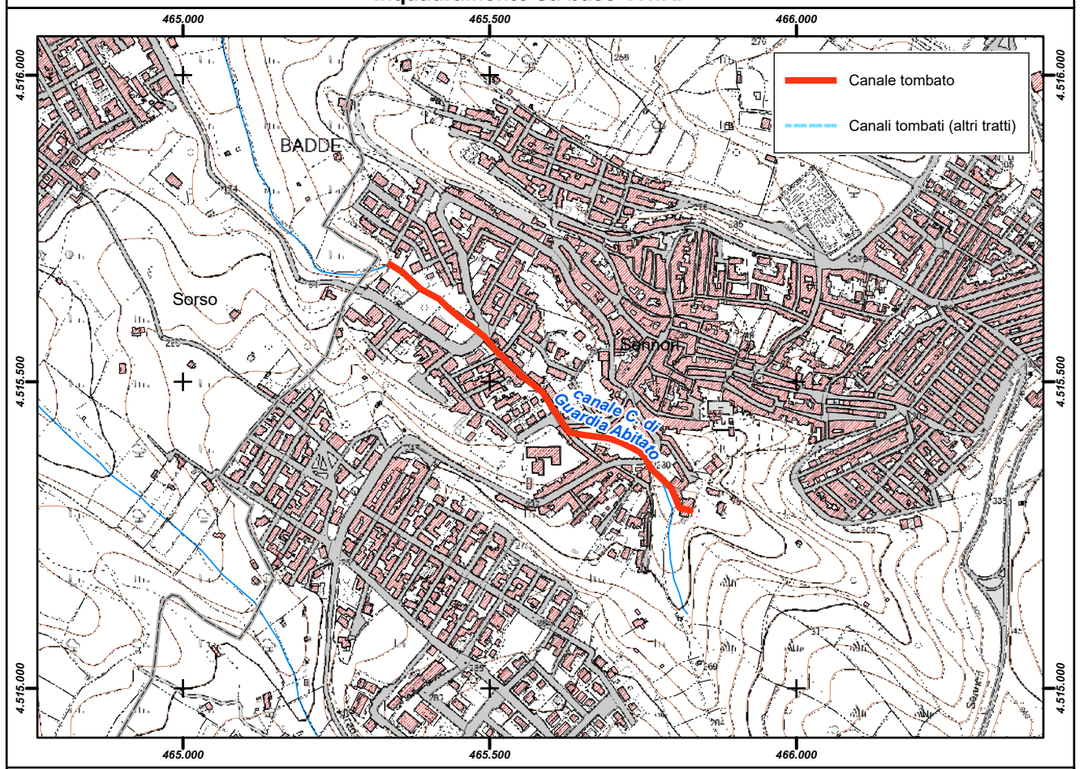

Inquadramento su base ortofoto

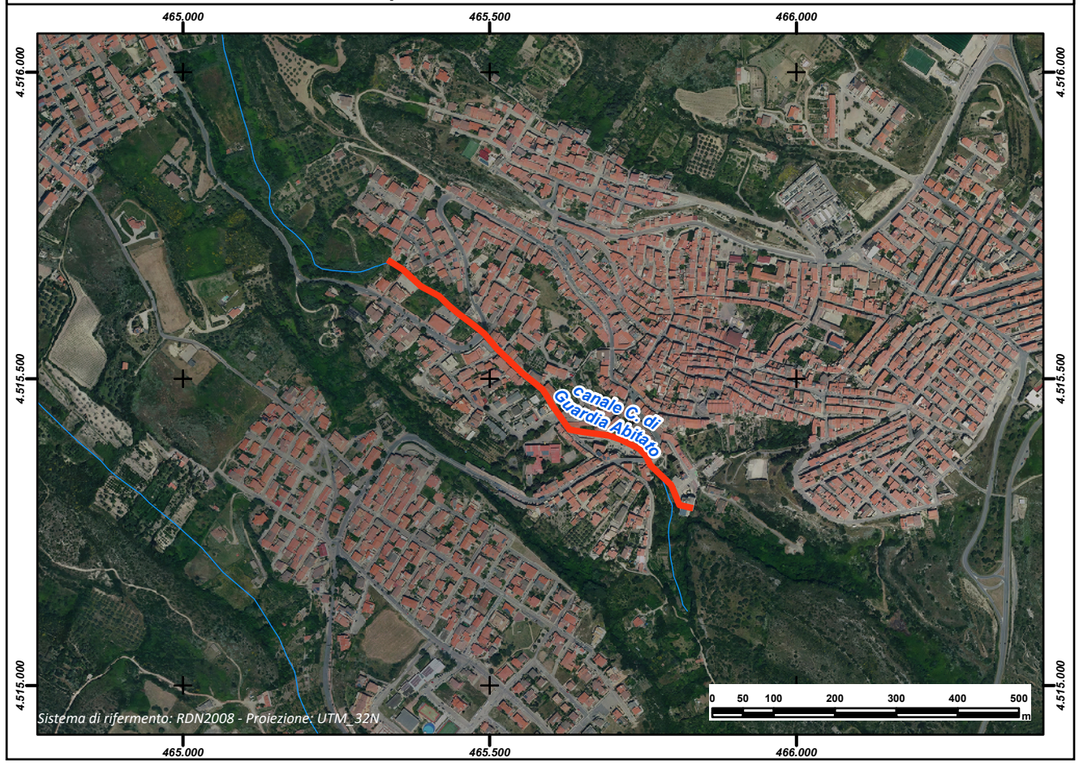

REGIONE AUTÒNOMA DE SARDIGNA
REGIONE AUTONOMA DELLA SARDEGNA

PRESIDÈNTZIA
PRESIDENZA
AUTORITA' DI BACINO REGIONALE DELLA SARDEGNA

Comune	***Senorbì***
Provincia	CA
ID ADIS	CA_I615_001_A

Dati Generali

Denominazione	**San Teodoro (Tratto A)**
Asta fluviale di riferimento	Rio San Teodoro
Anno di realizzazione	n.d.

Dati principali della struttura

Materiale di realizzazione	CLS Armato		
Lunghezza (m)	168,09		
Area del bacino alla sezione di ingresso principale (Km^2)	2,23		
Forma della sezione	Rettangolare		
Area sez. d'ingresso principale (m^2)	3,96	**Area sezione di uscita (m^2)**	3,63
Portata di progetto (m^3/s)	48,14 (Tr500)	**Eventuale presenza di griglie o caditoie lungo il canale**	No

Manutenzione

Stato di manutenzione attuale del canale	Buono	**Anno in cui è stata effettuata l'ultima pulizia/manutenzione del canale**	n.d.

Note e osservazioni

I dati riportati si riferiscono allo stato del canale allo stato attuale (scheda compilata il 30.09.2014). E' in corso di approvazione il progetto del 1° stralcio esecutivo per la risoluzione della criticità legata al FI 1000.

Inquadramento su base comunale



Inquadramento su base regionale



Inquadramento cartografico di dettaglio

Inquadramento su base C.T.R.

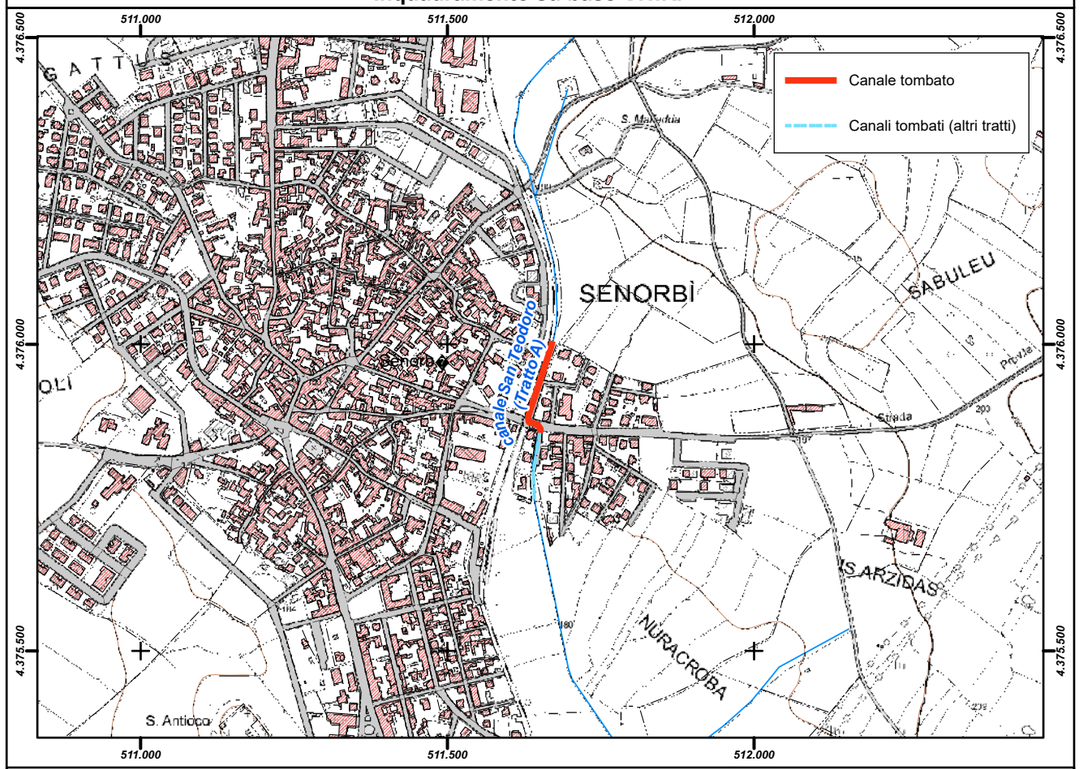

Inquadramento su base ortofoto

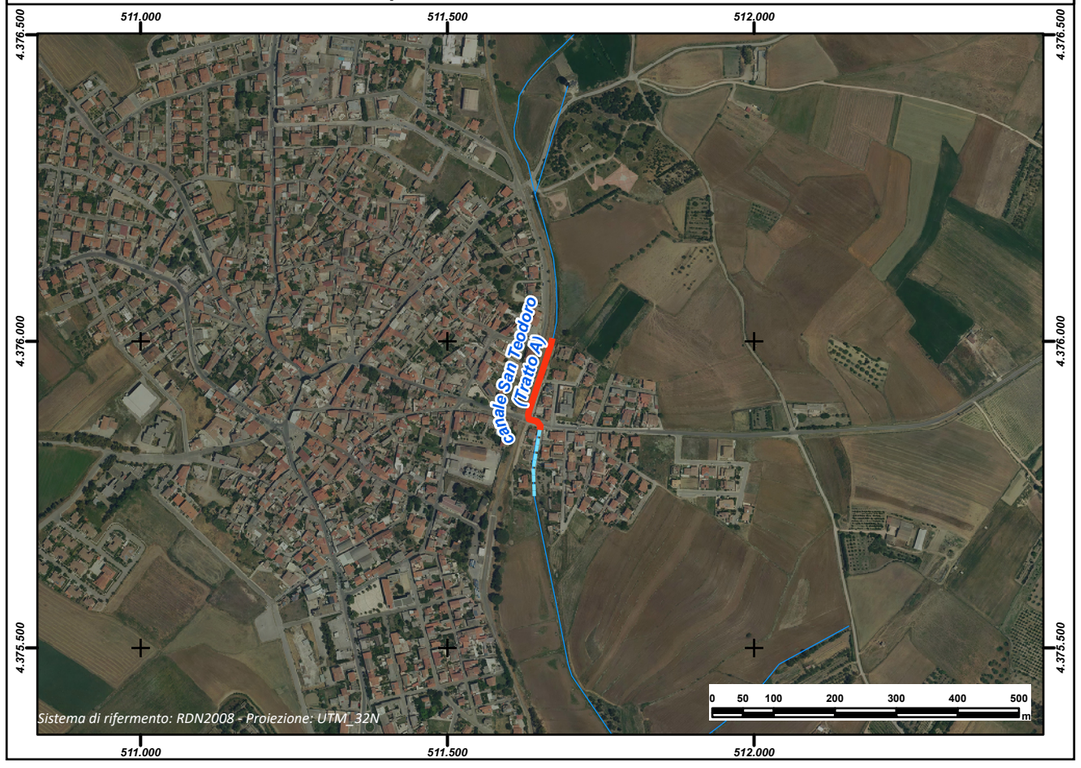

REGIONE AUTÒNOMA DE SARDIGNA
REGIONE AUTONOMA DELLA SARDEGNA

PRESIDÈNTZIA
PRESIDENZA
AUTORITA' DI BACINO REGIONALE DELLA SARDEGNA

Comune	***Senorbì***
Provincia	CA
ID ADIS	CA_I615_001_B

Dati Generali

Denominazione	**San Teodoro (Tratto B)**
Asta fluviale di riferimento	Rio San Teodoro
Anno di realizzazione	n.d.

Dati principali della struttura

Materiale di realizzazione	Tubo Rotocompresso		
Lunghezza (m)	108,79		
Area del bacino alla sezione di ingresso principale (Km^2)	2,23		
Forma della sezione	Circolare		
Area sez. d'ingresso principale (m^2)	0,785	**Area sezione di uscita (m^2)**	0,785
Portata di progetto (m^3/s)	48,14 (Tr500)	**Eventuale presenza di griglie o caditoie lungo il canale**	No

Manutenzione

Stato di manutenzione attuale del canale	Buono	**Anno in cui è stata effettuata l'ultima pulizia/manutenzione del canale**	n.d.

Note e osservazioni

I dati riportati si riferiscono allo stato del canale allo stato attuale (scheda compilata il 30.09.2014). E' in corso di approvazione il progetto del 1° stralcio esecutivo per la risoluzione della criticità legata al FI 1000.

Inquadramento su base comunale



Inquadramento su base regionale



Inquadramento cartografico di dettaglio

Inquadramento su base C.T.R.

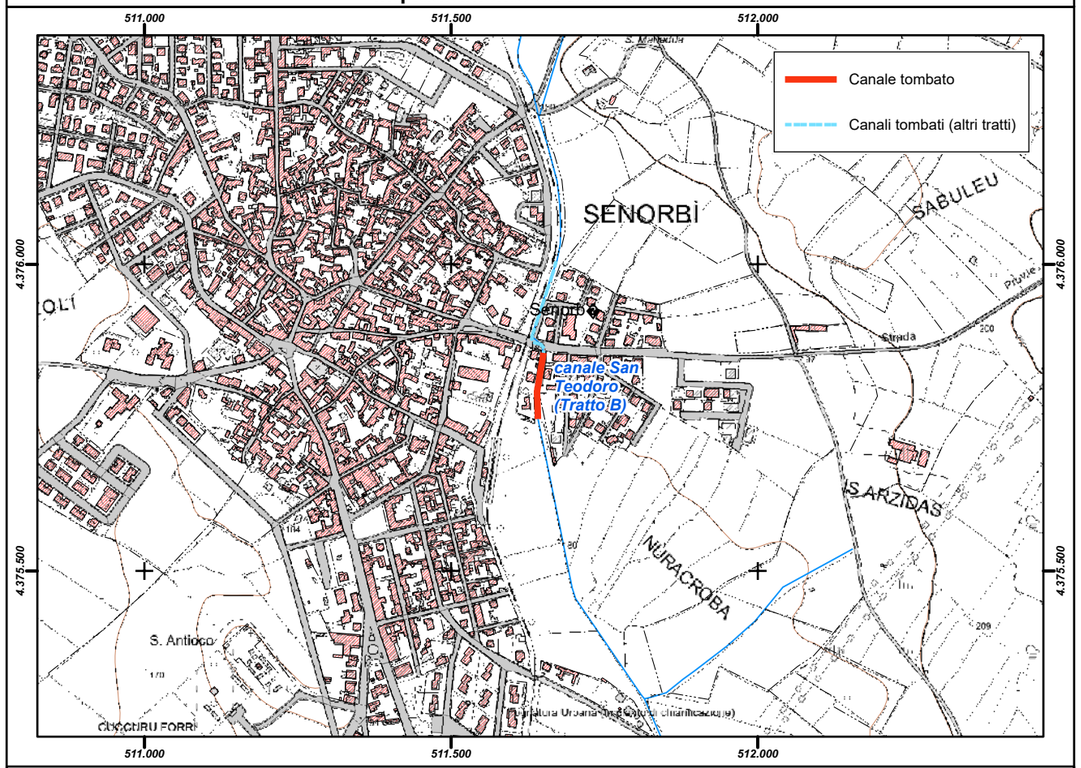

Inquadramento su base ortofoto

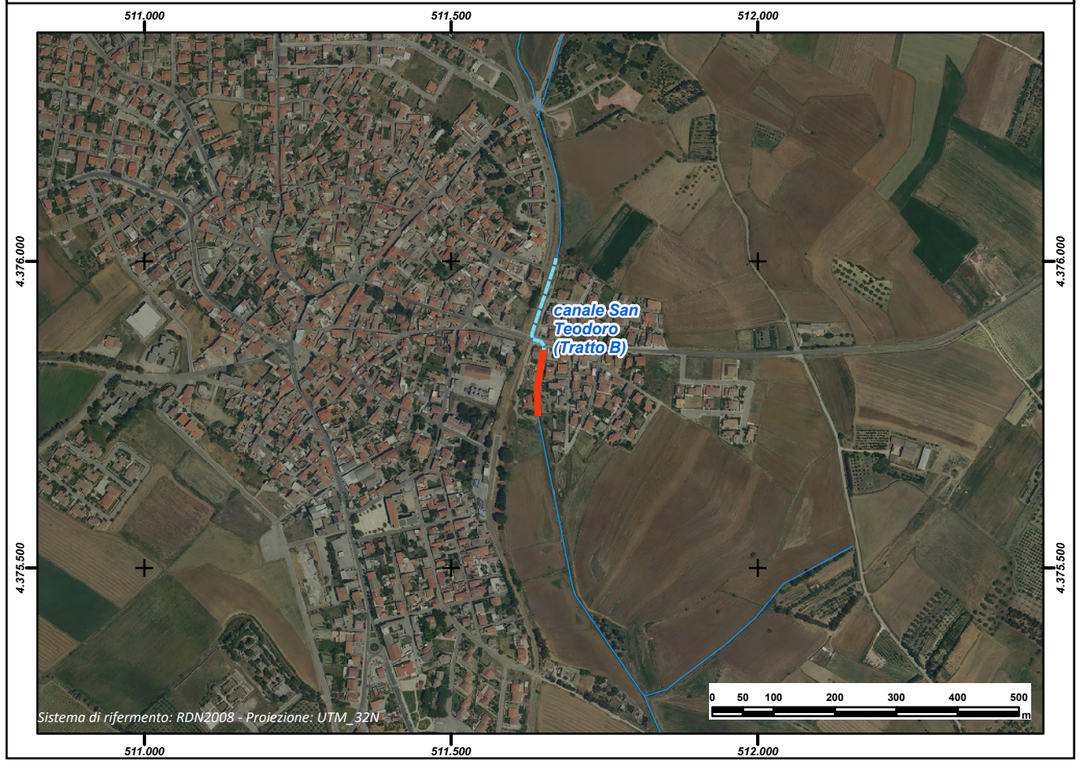

REGIONE AUTÒNOMA DE SARDIGNA
REGIONE AUTONOMA DELLA SARDEGNA

PRESIDÈNTZIA
PRESIDENZA
AUTORITA' DI BACINO REGIONALE DELLA SARDEGNA

Comune	***Serramanna***
Provincia	CA
ID ADIS	CA_ I647_ 001

Dati Generali

Denominazione	**Viale Sant'Ignazio**		
Asta fluviale di riferimento	Flumini Mannu		
Anno di realizzazione	1975		

Dati principali della struttura

Materiale di realizzazione	CLS armato		
Lunghezza (m)	1.497,93		
Area del bacino alla sezione di ingresso principale (Km^2)	0,65		
Forma della sezione	Rettangolare; Trapezia; Circolare		
Area sez. d'ingresso principale (m^2)	1,64	**Area sezione di uscita (m^2)**	1,57
Portata di progetto (m^3/s)	n.d.	**Eventuale presenza di griglie o caditoie lungo il canale**	Si

Manutenzione

Stato di manutenzione attuale del canale	Scarso	**Anno in cui è stata effettuata l'ultima pulizia/manutenzione del canale**	mai eseguita

Note e osservazioni

La sezione iniziale è trapezia lungo il viale S. Ignazio, è circolare sotto la piazza Matteotti e rettangolare sotto Via Stati Uniti. Da Via Svezia circolare fino allo sbocco. Nel 2013 eseguita pulizia/manutenzione solo all'ingresso e all'uscita del canale.

Inquadramento su base comunale

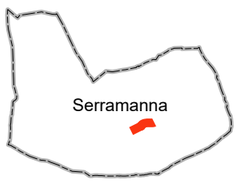

Inquadramento su base regionale



Inquadramento cartografico di dettaglio

Inquadramento su base C.T.R.

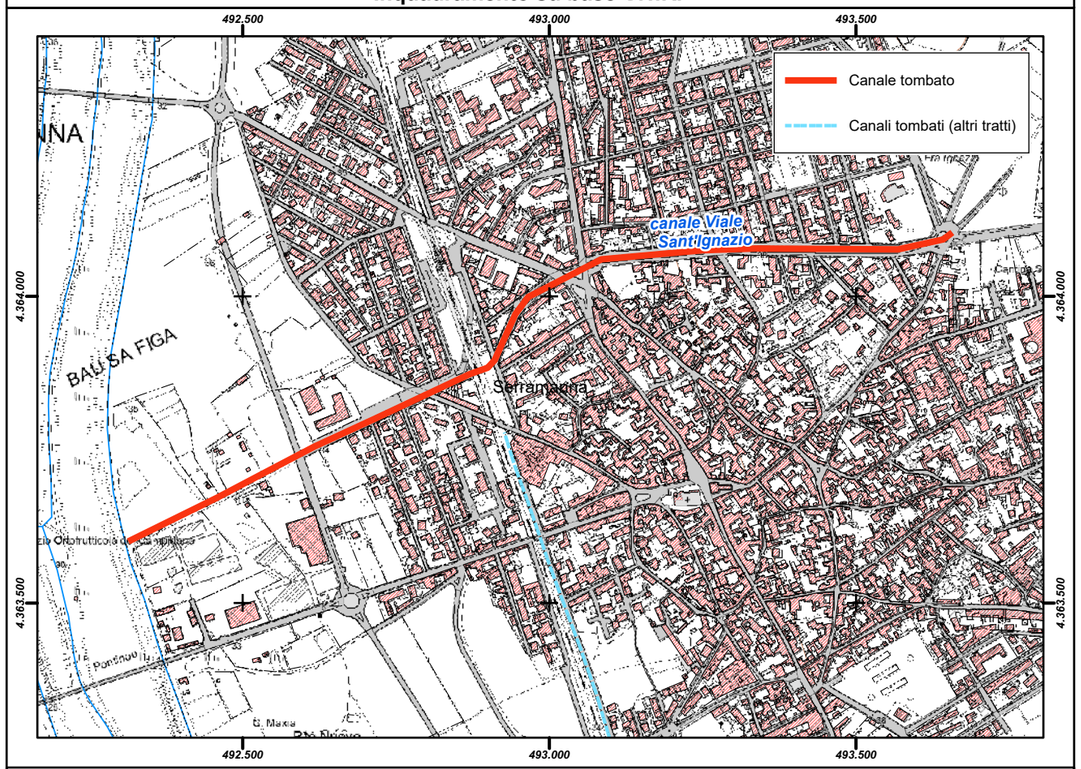

Inquadramento su base ortofoto



REGIONE AUTÒNOMA DE SARDIGNA
REGIONE AUTONOMA DELLA SARDEGNA

PRESIDÈNTZIA
PRESIDENZA
AUTORITA' DI BACINO REGIONALE DELLA SARDEGNA

Comune	***Serramanna***
Provincia	CA
ID ADIS	CA_ I647_ 002

Dati Generali

Denominazione	**Riu Malu Bau Arena**
Asta fluviale di riferimento	Flumini Mannu
Anno di realizzazione	1978

Dati principali della struttura

Materiale di realizzazione	CLS armato		
Lunghezza (m)	1.277,18		
Area del bacino alla sezione di ingresso principale (Km^2)	0,97		
Forma della sezione	Rettangolare; Trapezia; Circolare		
Area sez. d'ingresso principale (m^2)	4,41	**Area sezione di uscita (m^2)**	3,60
Portata di progetto (m^3/s)	n.d.	**Eventuale presenza di griglie o caditoie lungo il canale**	Si

Manutenzione

Stato di manutenzione attuale del canale	Scarso	**Anno in cui è stata effettuata l'ultima pulizia/manutenzione del canale**	mai eseguita

Note e osservazioni

Sezione iniziale trapezia. Circolare sotto il piano si zona. Sotto la Via XXV Aprile diventa rettangolare fino allo sbocco. - Nel 2013 eseguita pulizia/manutenzione solo all'ingresso e all'uscita del canale.

Inquadramento su base comunale



Inquadramento su base regionale



Inquadramento cartografico di dettaglio

Inquadramento su base C.T.R.

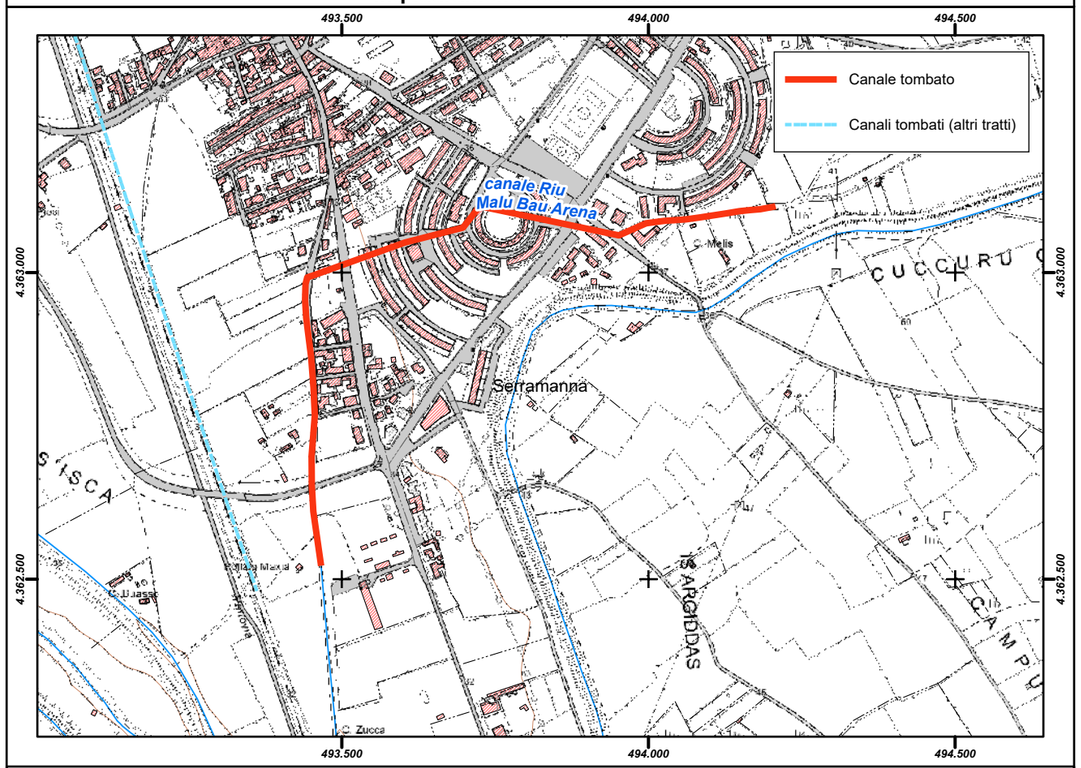

Inquadramento su base ortofoto



REGIONE AUTÒNOMA DE SARDIGNA
REGIONE AUTONOMA DELLA SARDEGNA

PRESIDÈNTZIA
PRESIDENZA
AUTORITA' DI BACINO REGIONALE DELLA SARDEGNA

Comune	***Serramanna***
Provincia	CA
ID ADIS	CA_ I647_ 003

Dati Generali

Denominazione	**Via Piave**
Asta fluviale di riferimento	Flumini Mannu
Anno di realizzazione	1978

Dati principali della struttura

Materiale di realizzazione	CLS armato		
Lunghezza (m)	1.368,76		
Area del bacino alla sezione di ingresso principale (Km^2)	0,77		
Forma della sezione	Rettangolare		
Area sez. d'ingresso principale (m^2)	1,53	**Area sezione di uscita (m^2)**	0,84
Portata di progetto (m^3/s)	n.d.	**Eventuale presenza di griglie o caditoie lungo il canale**	Si

Manutenzione

Stato di manutenzione attuale del canale	Scarso	**Anno in cui è stata effettuata l'ultima pulizia/manutenzione del canale**	mai eseguita

Note e osservazioni

La sezione è rettangolare con area decrescente. Capita che il canale entri in pressione. - Nel 2013 eseguita pulizia/manutenzione solo all'ingresso e all'uscita del canale.

Inquadramento su base comunale



Inquadramento su base regionale



Inquadramento cartografico di dettaglio

Inquadramento su base C.T.R.

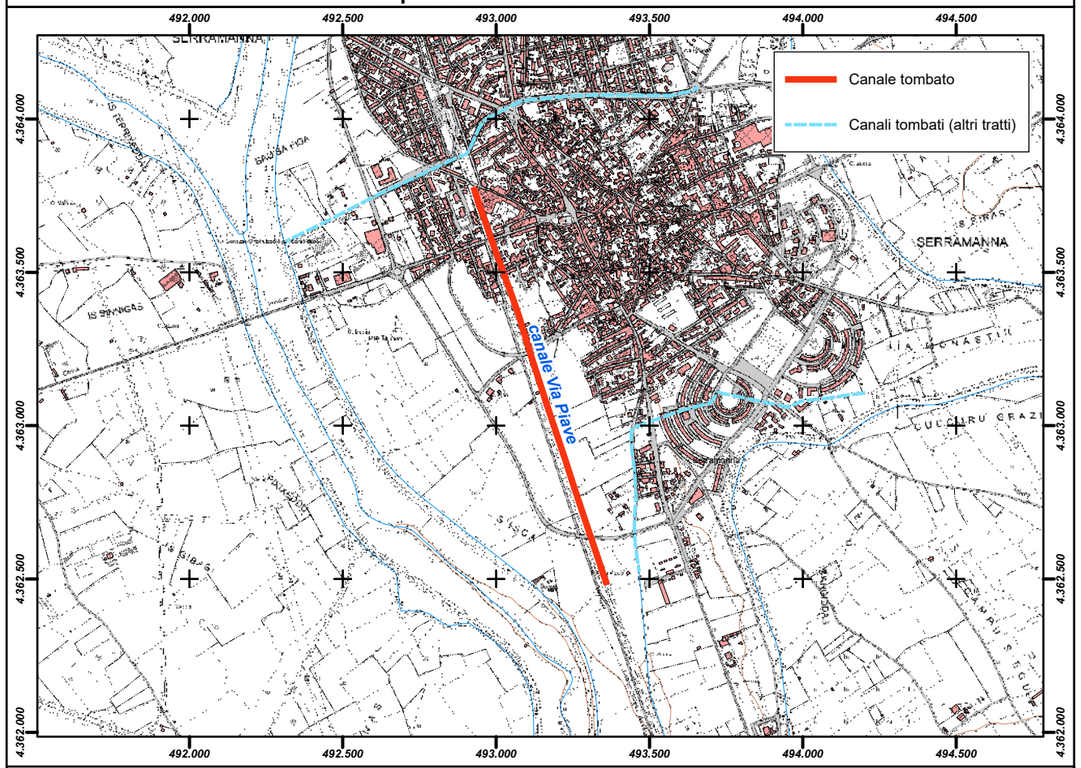

Inquadramento su base ortofoto

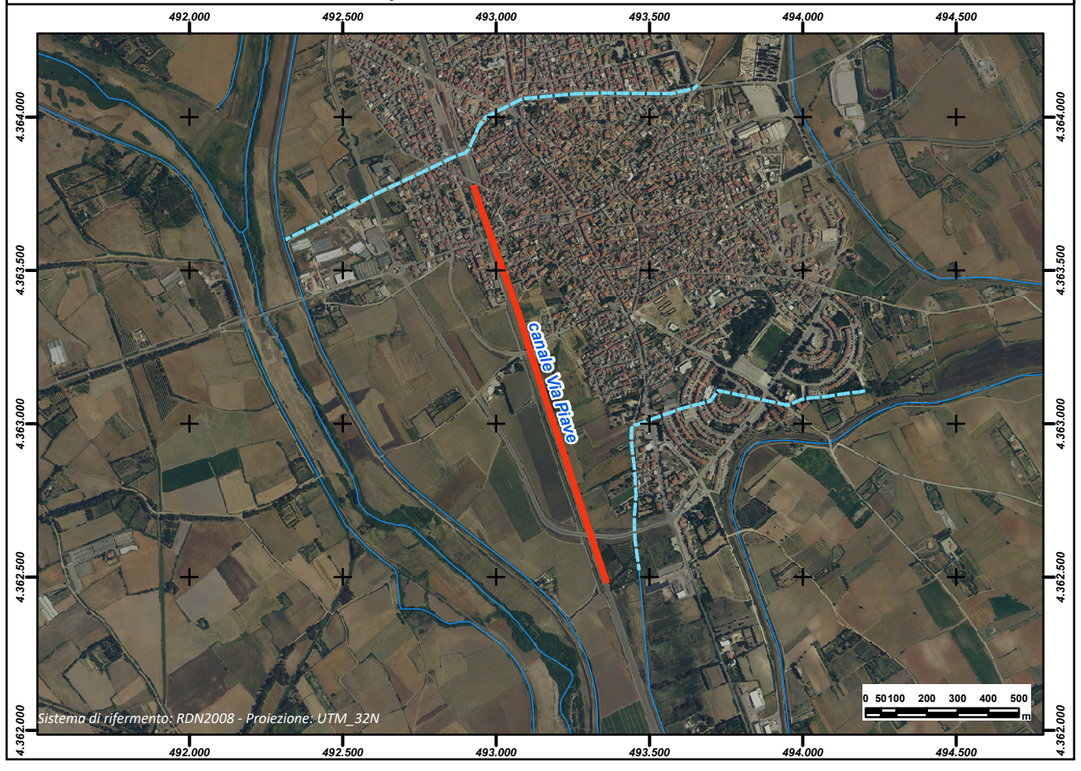

REGIONE AUTÒNOMA DE SARDIGNA
REGIONE AUTONOMA DELLA SARDEGNA

PRESIDÈNTZIA
PRESIDENZA
AUTORITA' DI BACINO REGIONALE DELLA SARDEGNA

Comune	***Serrenti***
Provincia	CA
ID ADIS	CA_I667_001_B

Dati Generali

Denominazione	**Riu Cardaxiu (Tratto B)**		
Asta fluviale di riferimento	Riu Cardaxius		
Anno di realizzazione	1980		

Dati principali della struttura

Materiale di realizzazione	Tubo Rotocompresso		
Lunghezza (m)			
Area del bacino alla sezione di ingresso principale (Km^2)	3,2		
Forma della sezione	Circolare		
Area sez. d'ingresso principale (m^2)	0,785	**Area sezione di uscita (m^2)**	0,785
Portata di progetto (m^3/s)	39,00	**Eventuale presenza di griglie o caditoie lungo il canale**	No

Manutenzione

Stato di manutenzione attuale del canale	Scarso	**Anno in cui è stata effettuata l'ultima pulizia/manutenzione del canale**	2014

Note e osservazioni

Attraversamento azienda agricola Deidda

Inquadramento su base comunale



Inquadramento su base regionale



Inquadramento cartografico di dettaglio

Inquadramento su base C.T.R.

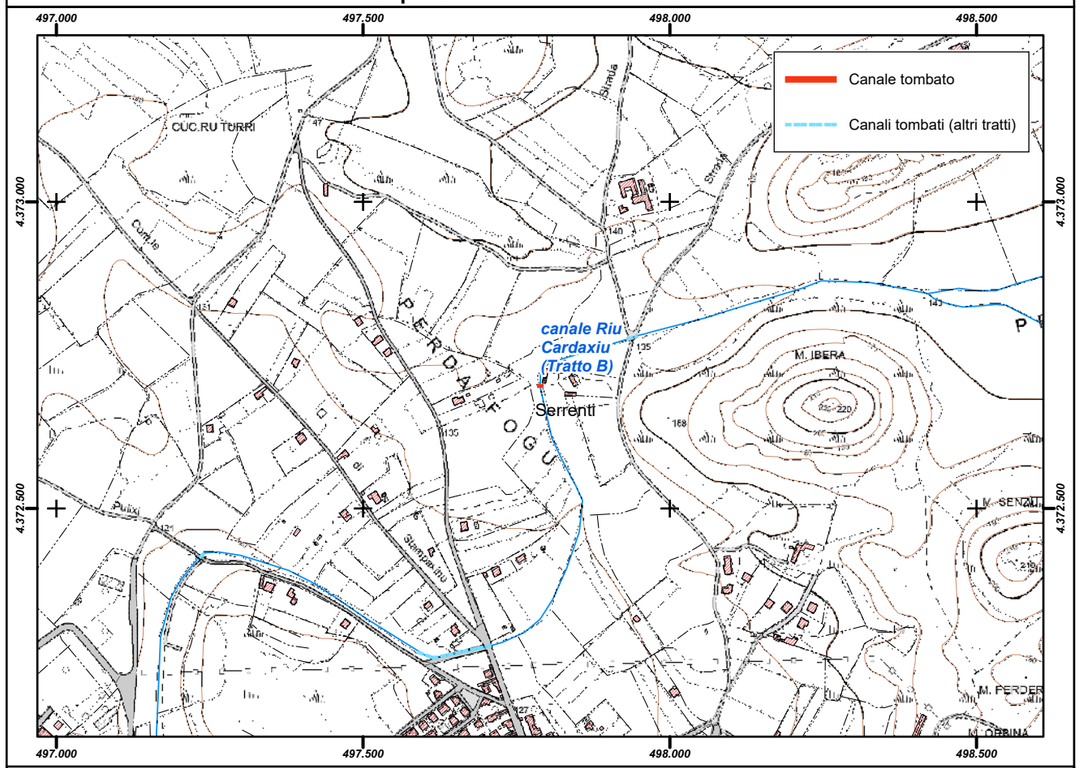

Inquadramento su base ortofoto



REGIONE AUTÒNOMA DE SARDIGNA
REGIONE AUTONOMA DELLA SARDEGNA

PRESIDÈNTZIA
PRESIDENZA
AUTORITA' DI BACINO REGIONALE DELLA SARDEGNA

Comune	***Serrenti***
Provincia	CA
ID ADIS	CA_I667_001_E

Dati Generali

Denominazione	**Riu Cardaxiu (Tratto E)**
Asta fluviale di riferimento	Riu Cardaxius
Anno di realizzazione	2009

Dati principali della struttura

Materiale di realizzazione	CLS Armato		
Lunghezza (m)	154,77		
Area del bacino alla sezione di ingresso principale (Km^2)	4,03		
Forma della sezione	Rettangolare		
Area sez. d'ingresso principale (m^2)	7,40	**Area sezione di uscita (m^2)**	7,40
Portata di progetto (m^3/s)	39,00	**Eventuale presenza di griglie o caditoie lungo il canale**	Si

Manutenzione

Stato di manutenzione attuale del canale	Buono	**Anno in cui è stata effettuata l'ultima pulizia/manutenzione del canale**	2013

Note e osservazioni

Tratto Via Repubblica - Viale Rinascita

Inquadramento su base comunale



Inquadramento su base regionale



Inquadramento cartografico di dettaglio

Inquadramento su base C.T.R.

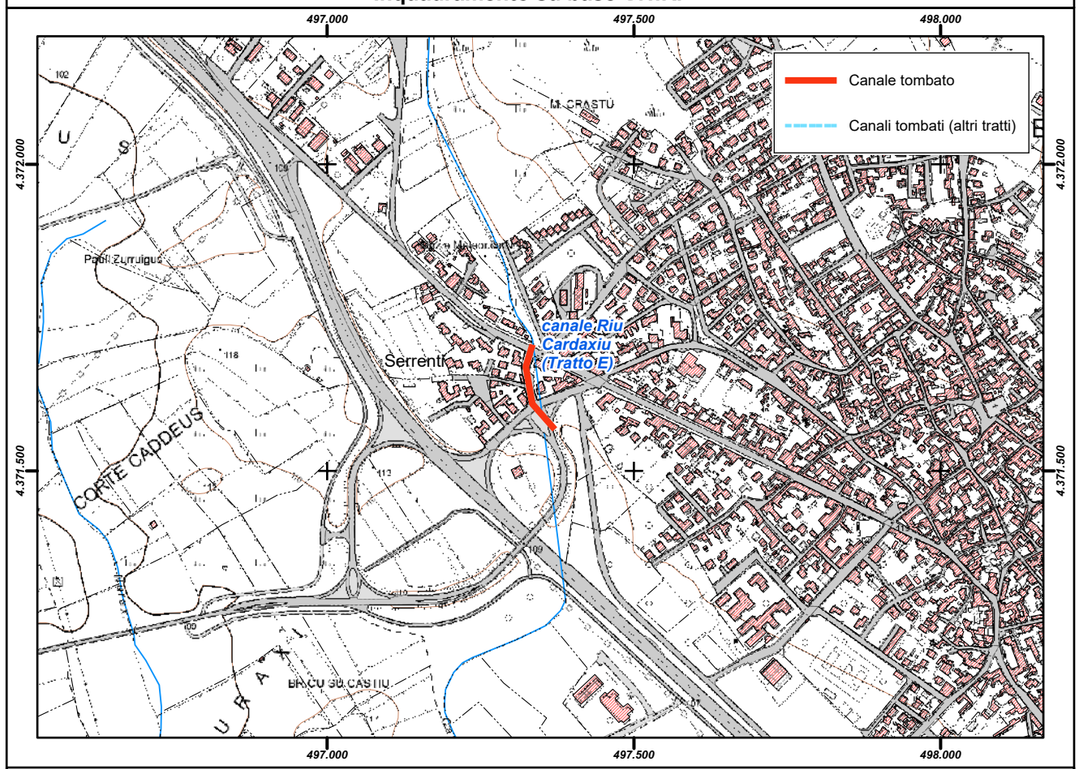

Inquadramento su base ortofoto



REGIONE AUTÒNOMA DE SARDIGNA
REGIONE AUTONOMA DELLA SARDEGNA

PRESIDÈNTZIA
PRESIDENZA
AUTORITA' DI BACINO REGIONALE DELLA SARDEGNA

Comune	***Serrenti***
Provincia	CA
ID ADIS	CA_I667_001_C

Dati Generali

Denominazione	**Riu Cardaxiu (Tratto C)**
Asta fluviale di riferimento	Riu Cardaxius
Anno di realizzazione	1197-2008

Dati principali della struttura

Materiale di realizzazione	CLS Armato		
Lunghezza (m)	125,75		
Area del bacino alla sezione di ingresso principale (Km^2)	4,00		
Forma della sezione	Rettangolare		
Area sez. d'ingresso principale (m^2)	6,725	**Area sezione di uscita (m^2)**	6,725
Portata di progetto (m^3/s)	39,00	**Eventuale presenza di griglie o caditoie lungo il canale**	Si

Manutenzione

Stato di manutenzione attuale del canale	Buono	**Anno in cui è stata effettuata l'ultima pulizia/manutenzione del canale**	2013

Note e osservazioni

Il tratto di tombamento è costituito da due segioni rettangolari affiancate, una di dimensioni 1,60x1,60m e l'altra 1,70x2,45m - Tratto Via Santa Vitalia Via Serra e Pulixi

Inquadramento su base comunale



Inquadramento su base regionale



Inquadramento cartografico di dettaglio

Inquadramento su base C.T.R.

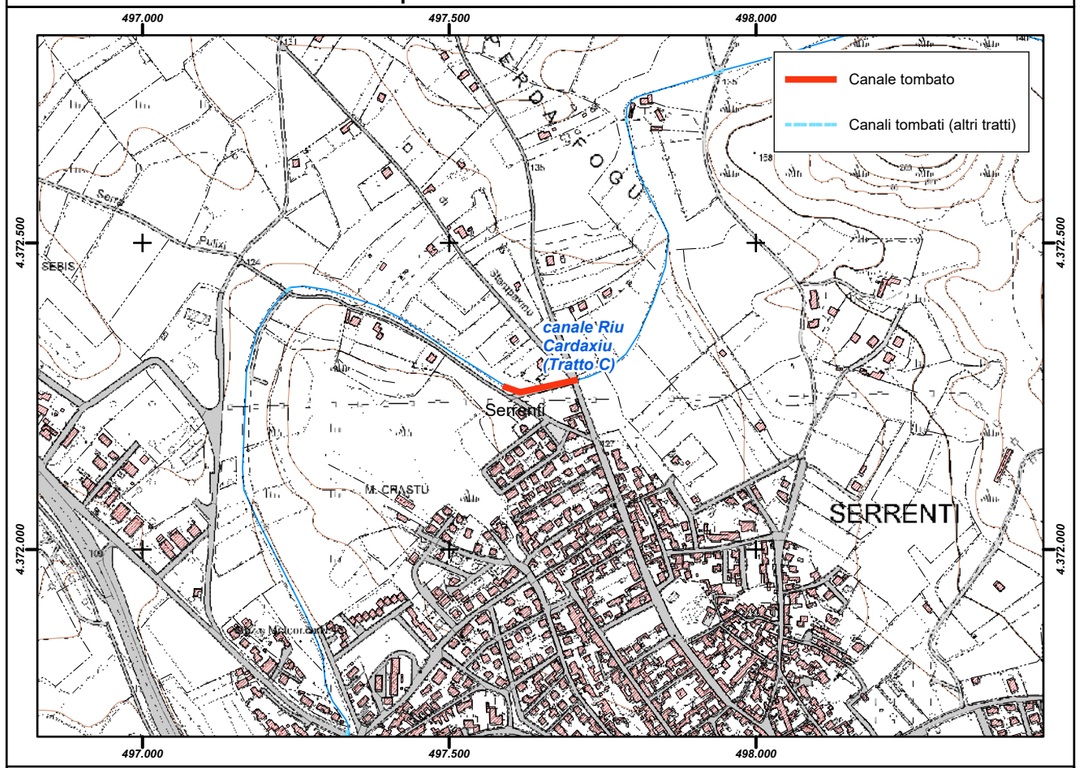

Inquadramento su base ortofoto



REGIONE AUTÒNOMA DE SARDIGNA
REGIONE AUTONOMA DELLA SARDEGNA

PRESIDÈNTZIA
PRESIDENZA
AUTORITA' DI BACINO REGIONALE DELLA SARDEGNA

Comune	***Serrenti***
Provincia	CA
ID ADIS	CA_I667_001_D

Dati Generali

Denominazione	**Riu Cardaxiu (Tratto D)**
Asta fluviale di riferimento	Riu Cardaxius
Anno di realizzazione	2008

Dati principali della struttura

Materiale di realizzazione	CLS Armato		
Lunghezza (m)	15,27		
Area del bacino alla sezione di ingresso principale (Km^2)	4,00		
Forma della sezione	Rettangolare		
Area sez. d'ingresso principale (m^2)	7,40	**Area sezione di uscita (m^2)**	7,40
Portata di progetto (m^3/s)	39,00	**Eventuale presenza di griglie o caditoie lungo il canale**	n.d.

Manutenzione

Stato di manutenzione attuale del canale	Buono	**Anno in cui è stata effettuata l'ultima pulizia/manutenzione del canale**	2014

Note e osservazioni

Attraversamento Via Serra e Pulixi

Inquadramento su base comunale



Inquadramento su base regionale



Inquadramento cartografico di dettaglio

Inquadramento su base C.T.R.

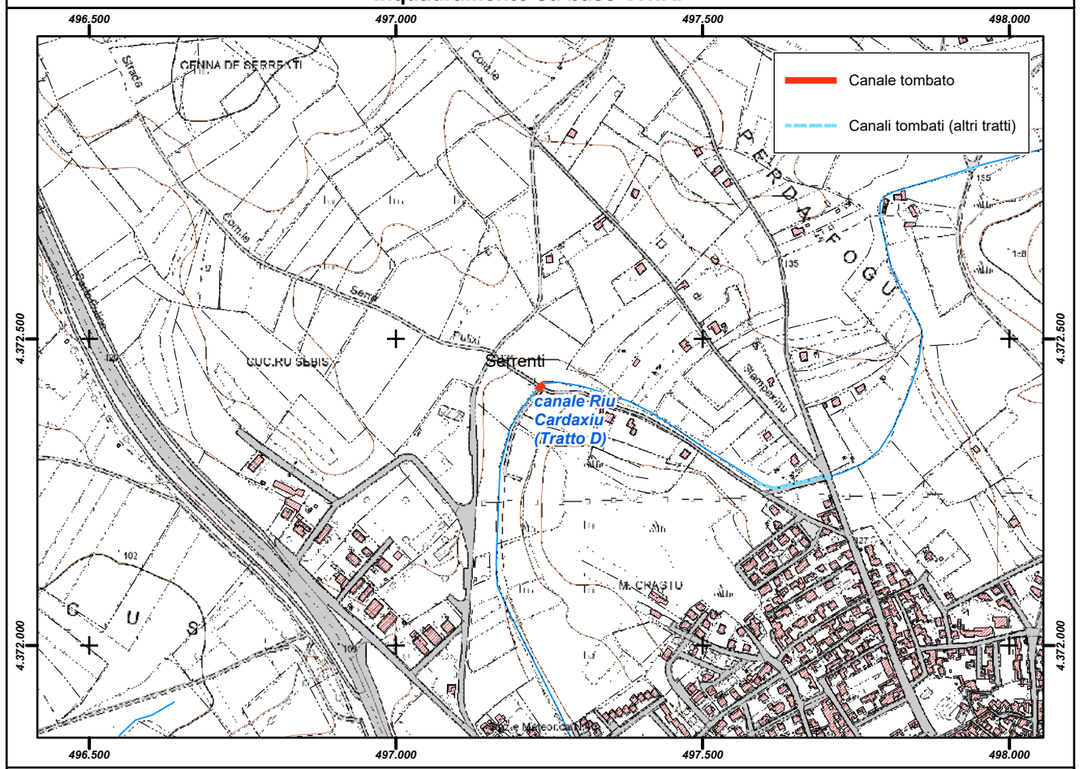

Inquadramento su base ortofoto



REGIONE AUTÒNOMA DE SARDIGNA
REGIONE AUTONOMA DELLA SARDEGNA

PRESIDÈNTZIA
PRESIDENZA
AUTORITA' DI BACINO REGIONALE DELLA SARDEGNA

Comune	***Serrenti***
Provincia	CA
ID ADIS	CA_I667_001_A

Dati Generali

Denominazione	**Riu Cardaxiu (Tratto A)**
Asta fluviale di riferimento	Riu Cardaxius
Anno di realizzazione	1999

Dati principali della struttura

Materiale di realizzazione	CLS Armato		
Lunghezza (m)	19,36		
Area del bacino alla sezione di ingresso principale (Km^2)	3,00		
Forma della sezione	Rettangolare		
Area sez. d'ingresso principale (m^2)	3,60	**Area sezione di uscita (m^2)**	3,60
Portata di progetto (m^3/s)	39,00	**Eventuale presenza di griglie o caditoie lungo il canale**	No

Manutenzione

Stato di manutenzione attuale del canale	Medio	**Anno in cui è stata effettuata l'ultima pulizia/manutenzione del canale**	2013

Note e osservazioni

Attraversamento Strada Comunale Monti Atzorcu

Inquadramento su base comunale



Inquadramento su base regionale



Inquadramento cartografico di dettaglio

Inquadramento su base C.T.R.

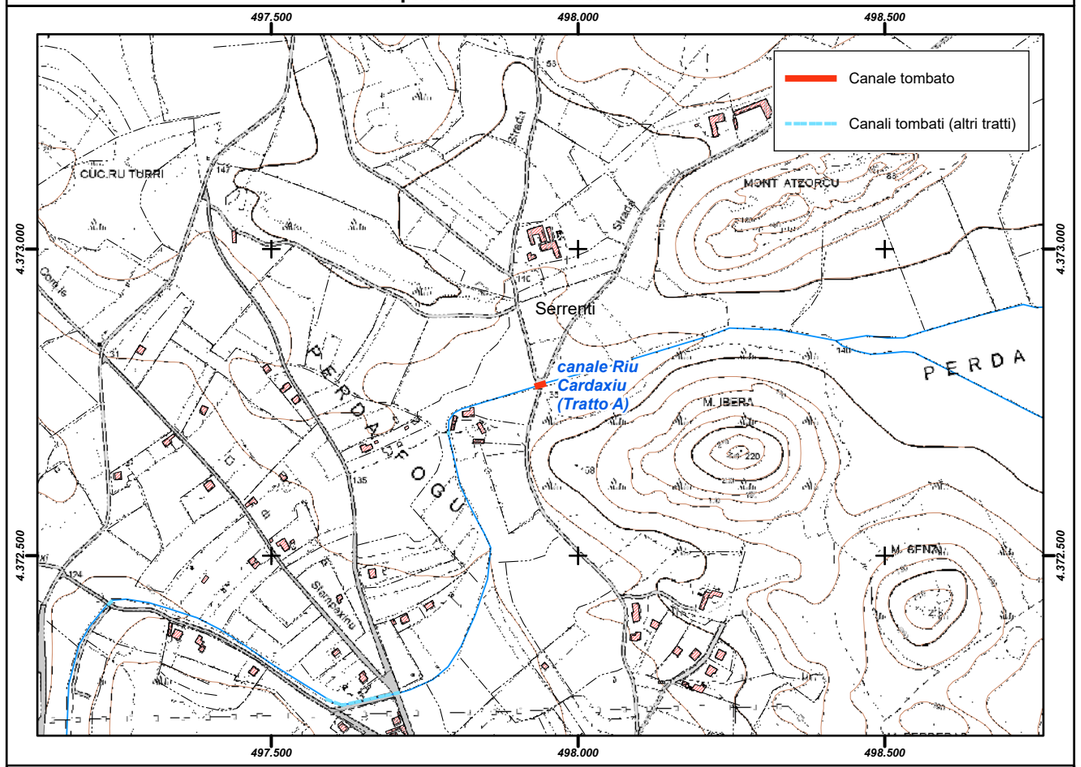

Inquadramento su base ortofoto



REGIONE AUTÒNOMA DE SARDIGNA
REGIONE AUTONOMA DELLA SARDEGNA

PRESIDÈNTZIA
PRESIDENZA
AUTORITA' DI BACINO REGIONALE DELLA SARDEGNA

Comune	***Serrenti***
Provincia	CA
ID ADIS	CA_I667_002_D

Dati Generali

Denominazione	**Is Tramazzeddusu**		
Asta fluviale di riferimento	Rio Is Tramazzeddusu		
Anno di realizzazione	2002		

Dati principali della struttura

Materiale di realizzazione	CLS Armato		
Lunghezza (m)	106,58		
Area del bacino alla sezione di ingresso principale (Km^2)	1,00		
Forma della sezione	Rettangolare		
Area sez. d'ingresso principale (m^2)	5,10	**Area sezione di uscita (m^2)**	5,10
Portata di progetto (m^3/s)	12,30	**Eventuale presenza di griglie o caditoie lungo il canale**	n.d.

Manutenzione

Stato di manutenzione attuale del canale	Medio	**Anno in cui è stata effettuata l'ultima pulizia/manutenzione del canale**	2013

Note e osservazioni

Attraversamento Via Is Tramazzeddus - Via nazionale

Inquadramento su base comunale



Inquadramento su base regionale



Inquadramento cartografico di dettaglio

Inquadramento su base C.T.R.

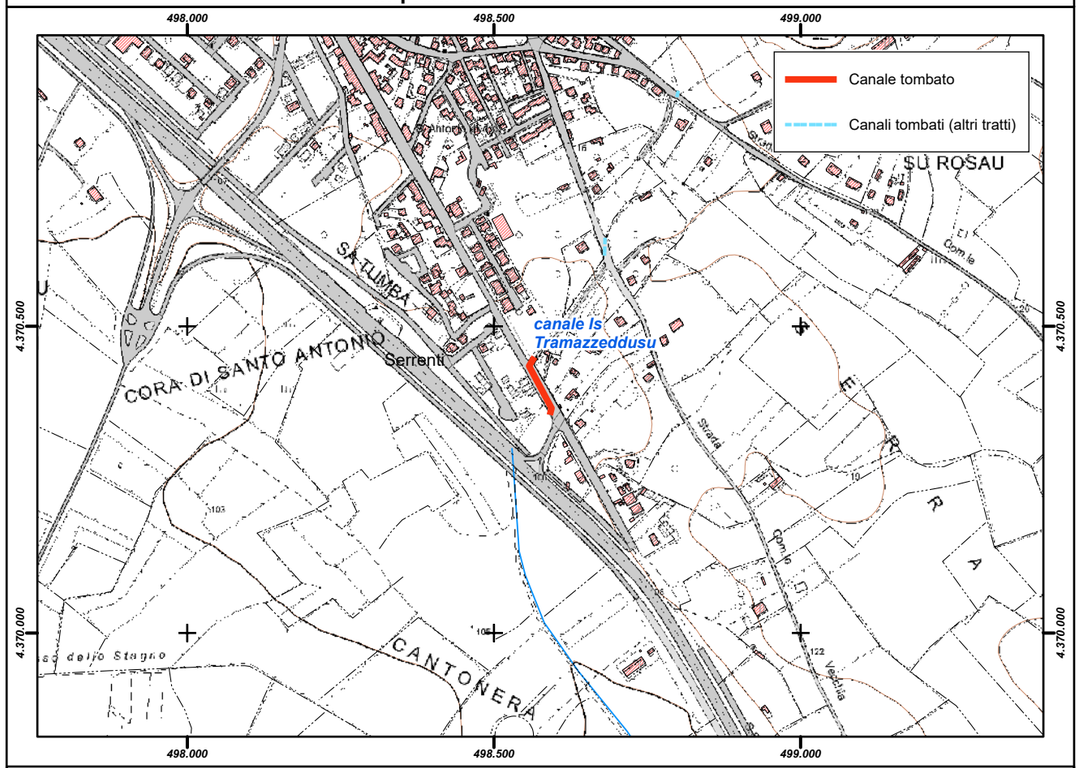

Inquadramento su base ortofoto



REGIONE AUTÒNOMA DE SARDIGNA
REGIONE AUTONOMA DELLA SARDEGNA

PRESIDÈNTZIA
PRESIDENZA
AUTORITA' DI BACINO REGIONALE DELLA SARDEGNA

Comune	***Serrenti***
Provincia	CA
ID ADIS	CA_I667_002_C

Dati Generali

Denominazione	**Is Tramazzeddusu**
Asta fluviale di riferimento	Rio Is Tramazzeddusu
Anno di realizzazione	2005

Dati principali della struttura

Materiale di realizzazione	CLS Armato		
Lunghezza (m)			
Area del bacino alla sezione di ingresso principale (Km^2)	0,90		
Forma della sezione	Rettangolare		
Area sez. d'ingresso principale (m^2)	5,10	**Area sezione di uscita (m^2)**	5,10
Portata di progetto (m^3/s)	12,00	**Eventuale presenza di griglie o caditoie lungo il canale**	n.d.

Manutenzione

Stato di manutenzione attuale del canale	Medio	**Anno in cui è stata effettuata l'ultima pulizia/manutenzione del canale**	2013

Note e osservazioni

Attraversamento Via Cagliari (Strada Com.le vecchia di Cagliari oggi Via Togliatti)

Inquadramento su base comunale



Inquadramento su base regionale



Inquadramento cartografico di dettaglio

Inquadramento su base C.T.R.

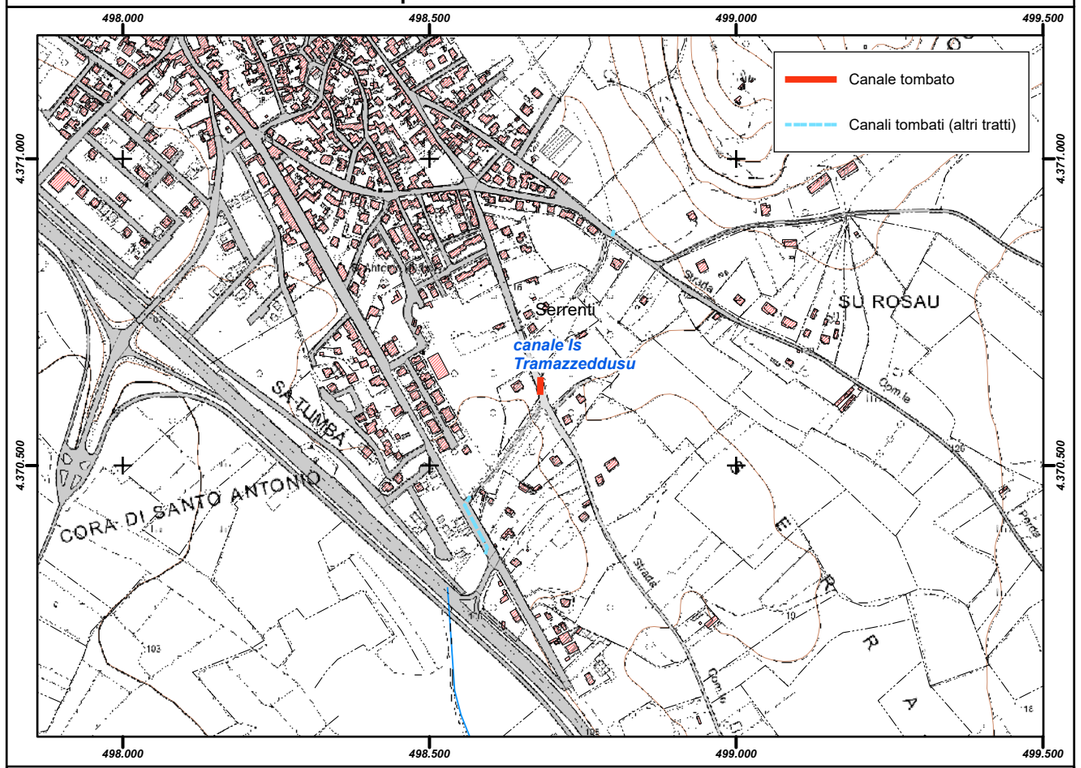

Inquadramento su base ortofoto



REGIONE AUTÒNOMA DE SARDIGNA
REGIONE AUTONOMA DELLA SARDEGNA

PRESIDÈNTZIA
PRESIDENZA
AUTORITA' DI BACINO REGIONALE DELLA SARDEGNA

Comune	***Serrenti***
Provincia	CA
ID ADIS	CA_I667_002_B

Dati Generali

Denominazione	**Is Tramazzeddusu**
Asta fluviale di riferimento	Rio Is Tramazzeddusu
Anno di realizzazione	2005

Dati principali della struttura

Materiale di realizzazione	CLS Armato		
Lunghezza (m)	13,01		
Area del bacino alla sezione di ingresso principale (Km^2)	0,80		
Forma della sezione	Rettangolare		
Area sez. d'ingresso principale (m^2)	3,50	**Area sezione di uscita (m^2)**	3,50
Portata di progetto (m^3/s)	12,00	**Eventuale presenza di griglie o caditoie lungo il canale**	No

Manutenzione

Stato di manutenzione attuale del canale	Medio	**Anno in cui è stata effettuata l'ultima pulizia/manutenzione del canale**	2013

Note e osservazioni

Attraversamento Via P. Nenni

Inquadramento su base comunale



Inquadramento su base regionale



Inquadramento cartografico di dettaglio

Inquadramento su base C.T.R.

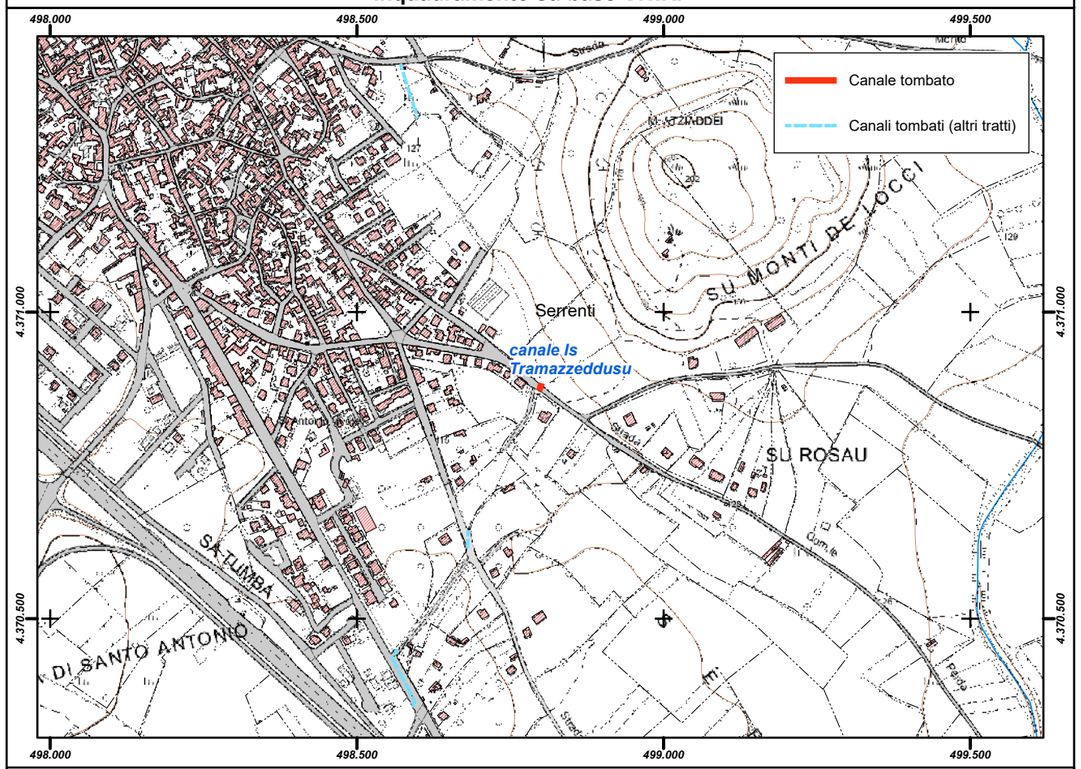

Inquadramento su base ortofoto

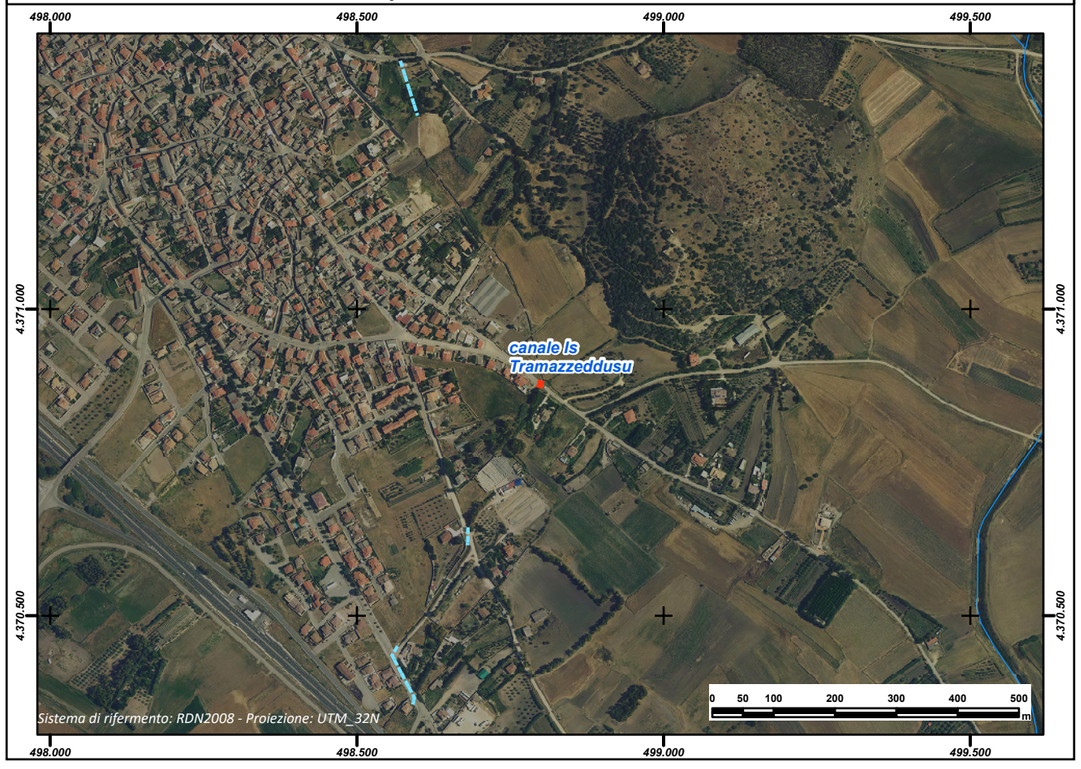

REGIONE AUTÒNOMA DE SARDIGNA
REGIONE AUTONOMA DELLA SARDEGNA

PRESIDÈNTZIA
PRESIDENZA
AUTORITA' DI BACINO REGIONALE DELLA SARDEGNA

Comune	***Serrenti***
Provincia	CA
ID ADIS	CA_I667_002_A

Dati Generali

Denominazione	**Is Tramazzeddusu**
Asta fluviale di riferimento	Rio Is Tramazzeddusu
Anno di realizzazione	2005

Dati principali della struttura

Materiale di realizzazione	CLS Armato		
Lunghezza (m)	93,61		
Area del bacino alla sezione di ingresso principale (Km^2)	0,70		
Forma della sezione	Rettangolare		
Area sez. d'ingresso principale (m^2)	3,50	**Area sezione di uscita (m^2)**	3,50
Portata di progetto (m^3/s)	12,00	**Eventuale presenza di griglie o caditoie lungo il canale**	n.d.

Manutenzione

Stato di manutenzione attuale del canale	Buono	**Anno in cui è stata effettuata l'ultima pulizia/manutenzione del canale**	2014

Note e osservazioni

Tratto Via Samatzai - Sterrato

Inquadramento su base comunale



Inquadramento su base regionale



Inquadramento cartografico di dettaglio

Inquadramento su base C.T.R.

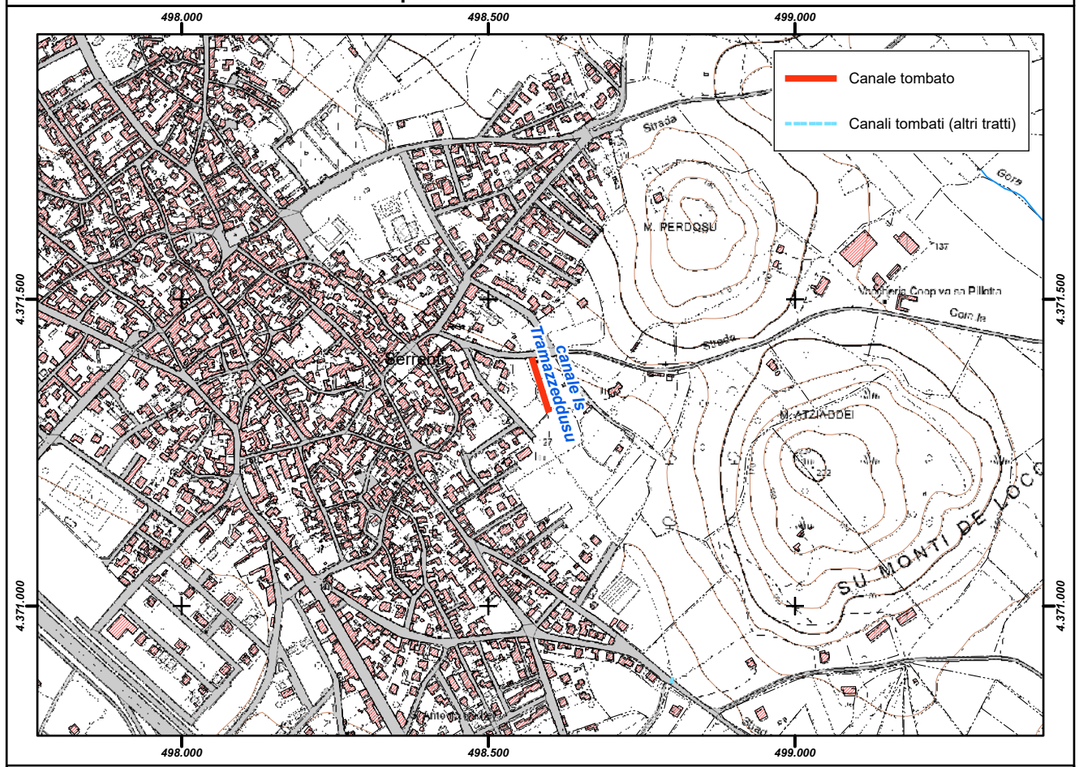

Inquadramento su base ortofoto



REGIONE AUTÒNOMA DE SARDIGNA
REGIONE AUTONOMA DELLA SARDEGNA

PRESIDÈNTZIA
PRESIDENZA
AUTORITA' DI BACINO REGIONALE DELLA SARDEGNA

Comune	***Sestu***
Provincia	CA
ID ADIS	CA_I695_001

Dati Generali

Denominazione	**Canale Tombato FIUME_45407**
Asta fluviale di riferimento	FIUME_45407
Anno di realizzazione	n.d.

Dati principali della struttura

Materiale di realizzazione	Calcestruzzo		
Lunghezza (m)	979,41		
Area del bacino alla sezione di ingresso principale (Km^2)	1,144		
Forma della sezione	Quadrata		
Area sez. d'ingresso principale (m^2)	2,25	**Area sezione di uscita (m^2)**	1.766812
Portata di progetto (m^3/s)	2,50	**Eventuale presenza di griglie o caditoie lungo il canale**	Si

Manutenzione

Stato di manutenzione attuale del canale	n.d	**Anno in cui è stata effettuata l'ultima pulizia/manutenzione del canale**	n.d.

Note e osservazioni

Il corso d'acqua FIUME_45407 si sviluppa a valle della SS 131, nel tratto a cielo aperto presenta sezione in calcestruzzo trapezoidale con lato inferiore di 1 m e base superiore di 4,30 m, l'altezza è di circa 1,1 m e le sponde hanno una pendenza pari a 2/3.
Il tratto tombato si sviluppa in direzione NE-SO per circa 950 m, intercetta la viabilità di accesso del Mercato Ortofrutticolo di Sestu, immettendosi in uno scatolare per poi confluire in una tubazione DN 1500 con pozzetti in cls.
Il raccordo tra il canale a sezione quadrata e la tubazione circolare avviene attraverso un tratto di transizione (in rosso) che inizia con un manufatto in cls che presenta una sezione quadrata 1,5x1,5 m per circa 36 metri, al termine dei quali si innesta nel tubolare suddetto (in magenta). Allo sbocco di esso è visibile sia il tubolare in cls D=1.50 m e un altro tubolare di diametro pari a 0.50 m. L'impalcato sovrastante ha un'altezza di 0.90 m e un ingombro complessivo di 6.40 m.

Inquadramento su base comunale



Inquadramento su base regionale



Inquadramento cartografico di dettaglio

Inquadramento su base C.T.R.

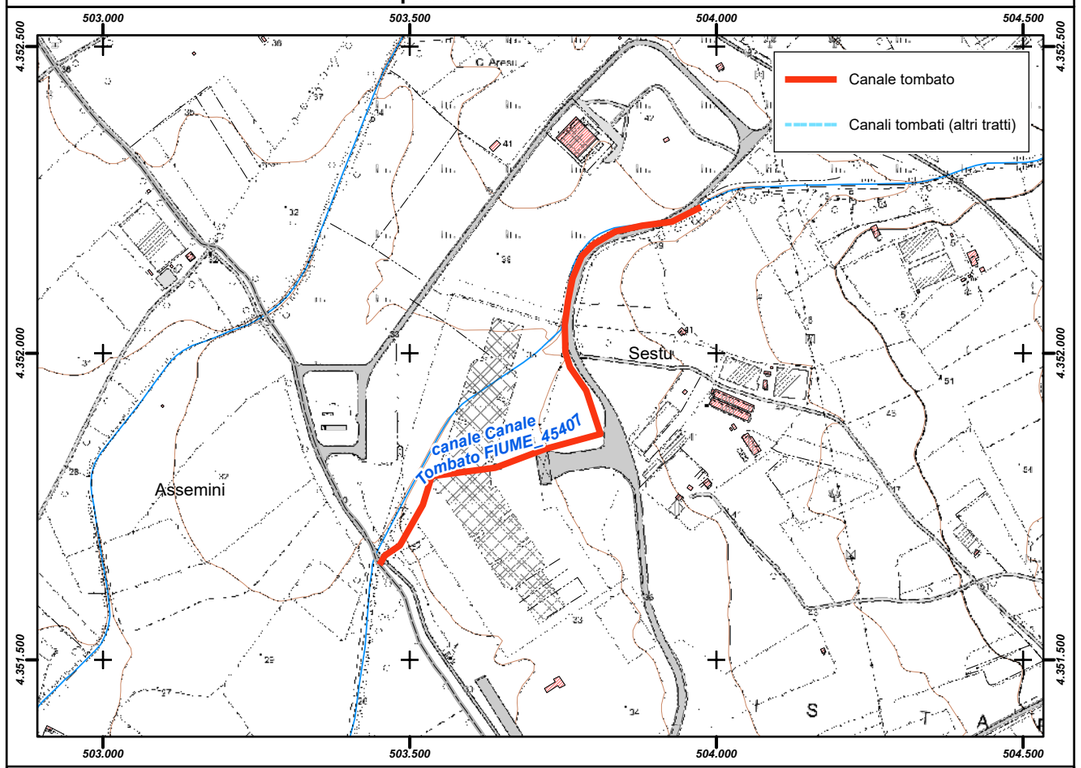

Inquadramento su base ortofoto

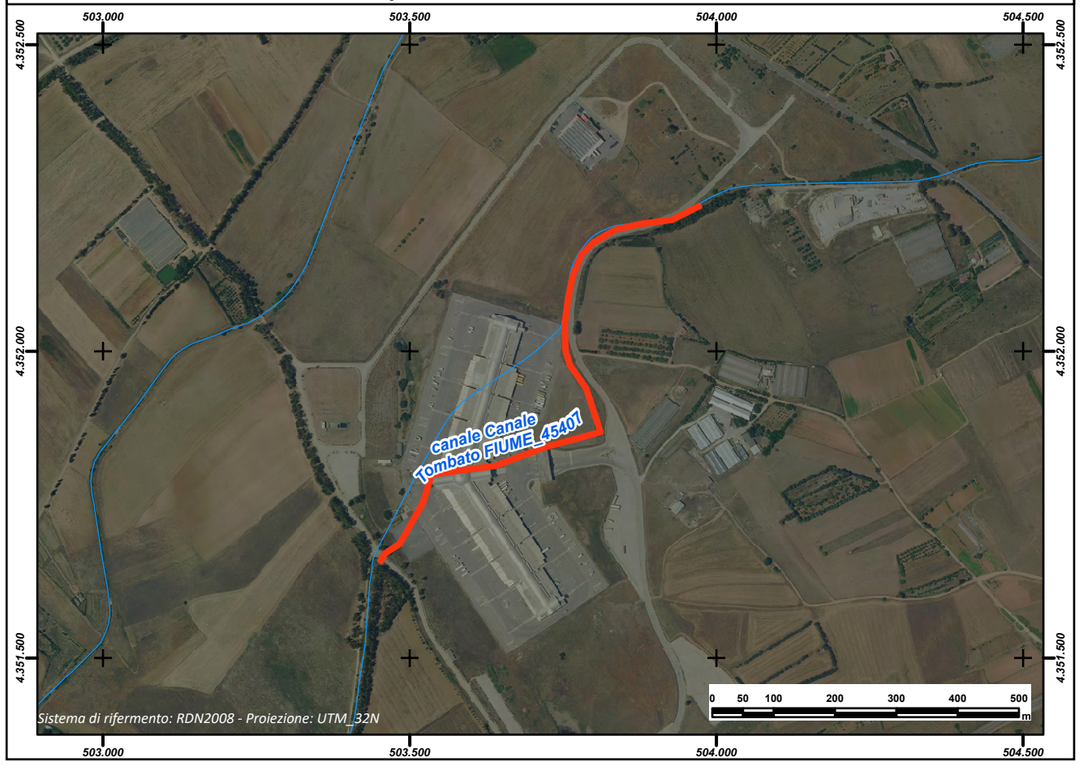

REGIONE AUTÒNOMA DE SARDIGNA
REGIONE AUTONOMA DELLA SARDEGNA

PRESIDÈNTZIA
PRESIDENZA
AUTORITA' DI BACINO REGIONALE DELLA SARDEGNA

Comune	***Sestu***
Provincia	CA
ID ADIS	CA_I695_002

Dati Generali

Denominazione	**Canale Tombato FIUME_52321**
Asta fluviale di riferimento	FIUME_52321
Anno di realizzazione	n.d.

Dati principali della struttura

Materiale di realizzazione	Calcestruzzo		
Lunghezza (m)	75,56		
Area del bacino alla sezione di ingresso principale (Km^2)			
Forma della sezione	quadrata		
Area sez. d'ingresso principale (m^2)	9	**Area sezione di uscita (m^2)**	9
Portata di progetto (m^3/s)	13,27	**Eventuale presenza di griglie o caditoie lungo il canale**	no

Manutenzione

Stato di manutenzione attuale del canale	n.d.	**Anno in cui è stata effettuata l'ultima pulizia/manutenzione del canale**	n.d.

Note e osservazioni

Il canale tombato a valle della SS131 ha una lunghezza complessiva di circa 60 metri ed è costituito da uno scatolare di calcestruzzo con imbocco e sbocco a sezione quadrata di dimensioni 3.00x 3.00 m. Lo sbocco si affaccia sull'attraversamento stradale della S.S.131 in calcestruzzo armato e sezione rettangolare di dimensioni 10.00x4.60 m, con impalcato H=1.40m.

Inquadramento su base comunale



Inquadramento su base regionale



Inquadramento cartografico di dettaglio

Inquadramento su base C.T.R.

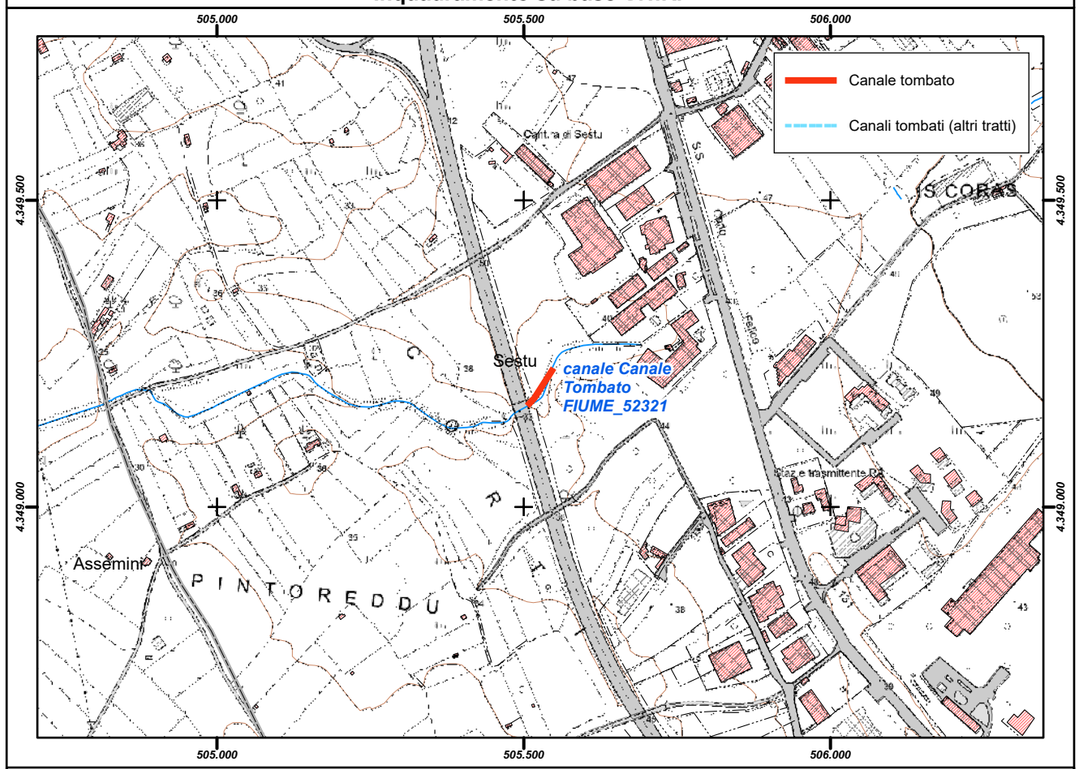

Inquadramento su base ortofoto

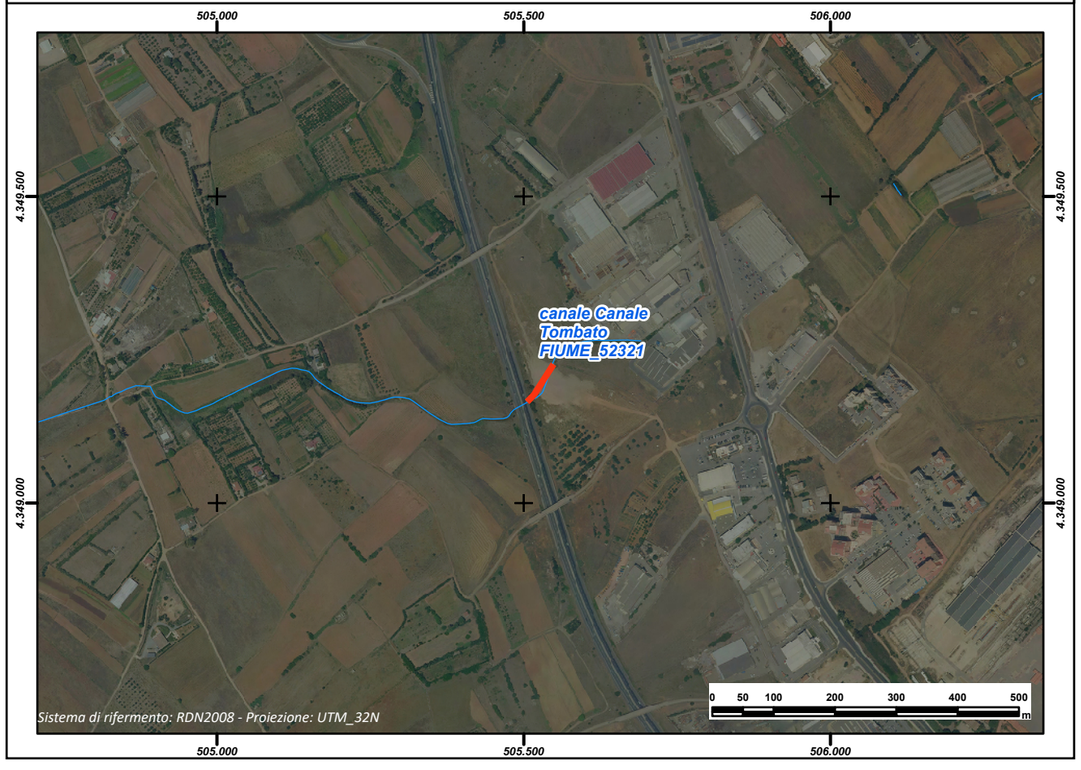

REGIONE AUTÒNOMA DE SARDIGNA
REGIONE AUTONOMA DELLA SARDEGNA

PRESIDÈNTZIA
PRESIDENZA
AUTORITA' DI BACINO REGIONALE DELLA SARDEGNA

Comune	***Sestu***
Provincia	CA
ID ADIS	CA_I695_003

Dati Generali

Denominazione	**Canale Tombato Riu Is Cannas**
Asta fluviale di riferimento	Riu Is Cannas
Anno di realizzazione	n.d.

Dati principali della struttura

Materiale di realizzazione	prefabbricato in c.a.		
Lunghezza (m)	66,52		
Area del bacino alla sezione di ingresso principale (Km^2)	53,97		
Forma della sezione			
Area sez. d'ingresso principale (m^2)	117,60	**Area sezione di uscita (m^2)**	100
Portata di progetto (m^3/s)	158,59	**Eventuale presenza di griglie o caditoie lungo il canale**	

Manutenzione

Stato di manutenzione attuale del canale	n.d.	**Anno in cui è stata effettuata l'ultima pulizia/manutenzione del canale**	n.d.

Note e osservazioni

Il canale tombato è caratterizzato dal prolungamento dell'attraversamento sul rio Is Cannas in corrispondenza della via Gorizia. Nel primo tratto corrispondente all'attraversamento stradale, la copertura è caratterizzata dall'impalcato del ponte di spessore pari a 1.70 m. Il resto della copertura che funge in parte da parcheggio e in parte è occupata da un piazzale (come da disegno sottostante) ed è sostenuta da due pile centrali a distanza di circa 12.40 m l'una dall'altra. Il tratto tombato si sviluppa complessivamente per circa 104 metri. La savanella centrale del canale è rivestita in cls, mentre il resto della sezione è realizzata in terra con presenza più o meno diffusa di vegetazione erbosa ed arbustiva.

Inquadramento su base comunale



Inquadramento su base regionale



Inquadramento cartografico di dettaglio

Inquadramento su base C.T.R.

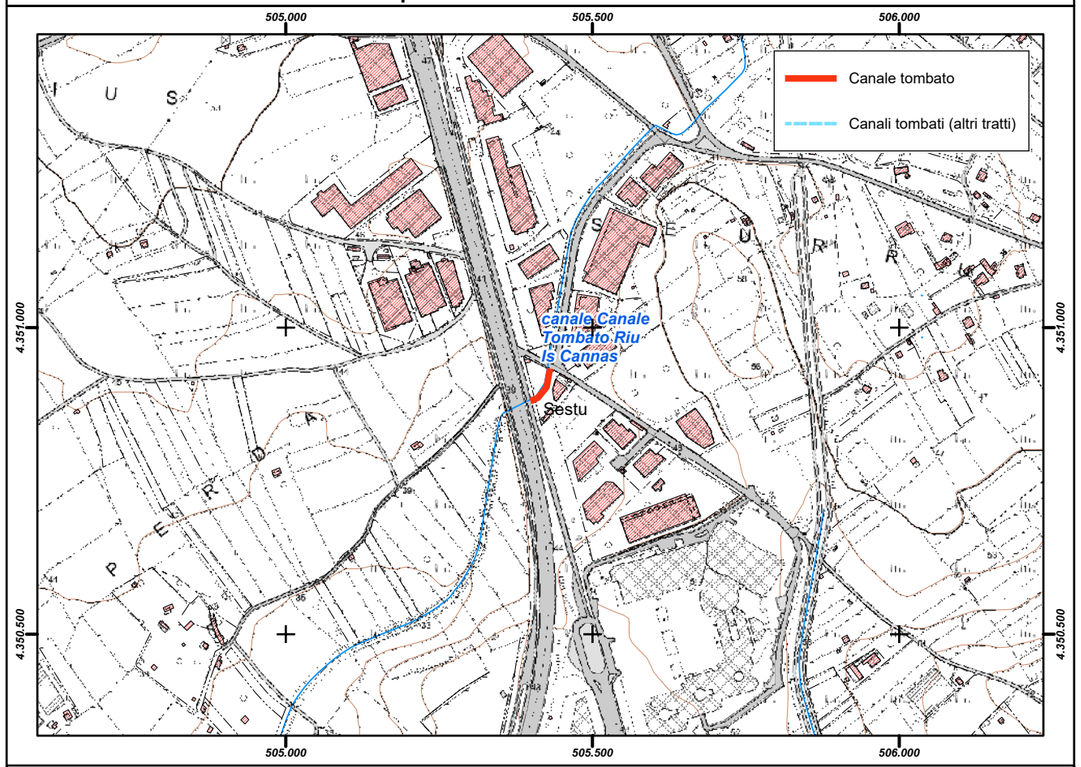

Inquadramento su base ortofoto



REGIONE AUTÒNOMA DE SARDIGNA
REGIONE AUTONOMA DELLA SARDEGNA

PRESIDÈNTZIA
PRESIDENZA
AUTORITA' DI BACINO REGIONALE DELLA SARDEGNA

Comune	***Sestu***
Provincia	CA
ID ADIS	CA_I695_004

Dati Generali

Denominazione	**Canale Tombato Riu Murta**
Asta fluviale di riferimento	Riu Murta
Anno di realizzazione	n.d.

Dati principali della struttura

Materiale di realizzazione	CLS Armato		
Lunghezza (m)	107,64		
Area del bacino alla sezione di ingresso principale (Km^2)	2,02		
Forma della sezione	Trapezia		
Area sez. d'ingresso principale (m^2)	3,06	**Area sezione di uscita (m^2)**	3,06
Portata di progetto (m^3/s)	27,90	**Eventuale presenza di griglie o caditoie lungo il canale**	Si

Manutenzione

Stato di manutenzione attuale del canale	n.d.	**Anno in cui è stata effettuata l'ultima pulizia/manutenzione del canale**	n.d.

Note e osservazioni

Inquadramento su base comunale	Inquadramento su base regionale
	

Inquadramento cartografico di dettaglio

Inquadramento su base C.T.R.

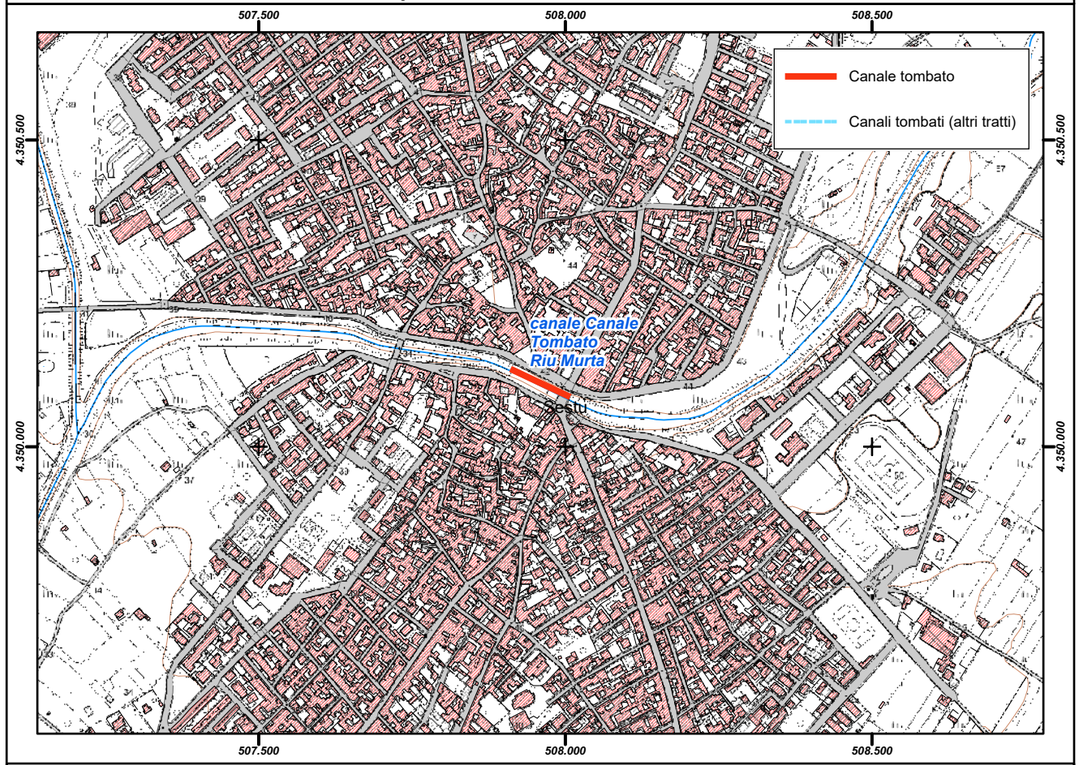

Inquadramento su base ortofoto



REGIONE AUTÒNOMA DE SARDIGNA
REGIONE AUTONOMA DELLA SARDEGNA

PRESIDÈNTZIA
PRESIDENZA
AUTORITA' DI BACINO REGIONALE DELLA SARDEGNA

Comune	***Settimo San Pietro***
Provincia	CA
ID ADIS	CA_I699_001

Dati Generali

Denominazione	**Rio Sa Pira**
Asta fluviale di riferimento	Riu Sa Pira
Anno di realizzazione	1995

Dati principali della struttura

Materiale di realizzazione	CLS Armato		
Lunghezza (m)	451,01		
Area del bacino alla sezione di ingresso principale (Km^2)	1,94		
Forma della sezione	Rettangolare		
Area sez. d'ingresso principale (m^2)	5,76	**Area sezione di uscita (m^2)**	5,76
Portata di progetto (m^3/s)	30,62	**Eventuale presenza di griglie o caditoie lungo il canale**	No

Manutenzione

Stato di manutenzione attuale del canale	Medio	**Anno in cui è stata effettuata l'ultima pulizia/manutenzione del canale**	2004

Note e osservazioni

Il canale tombato confluisece e si intesta all'interno del tratto tombato del canale Rio Cungiaus

Inquadramento su base comunale

Settimo San Pietro

Inquadramento su base regionale



Inquadramento cartografico di dettaglio

Inquadramento su base C.T.R.

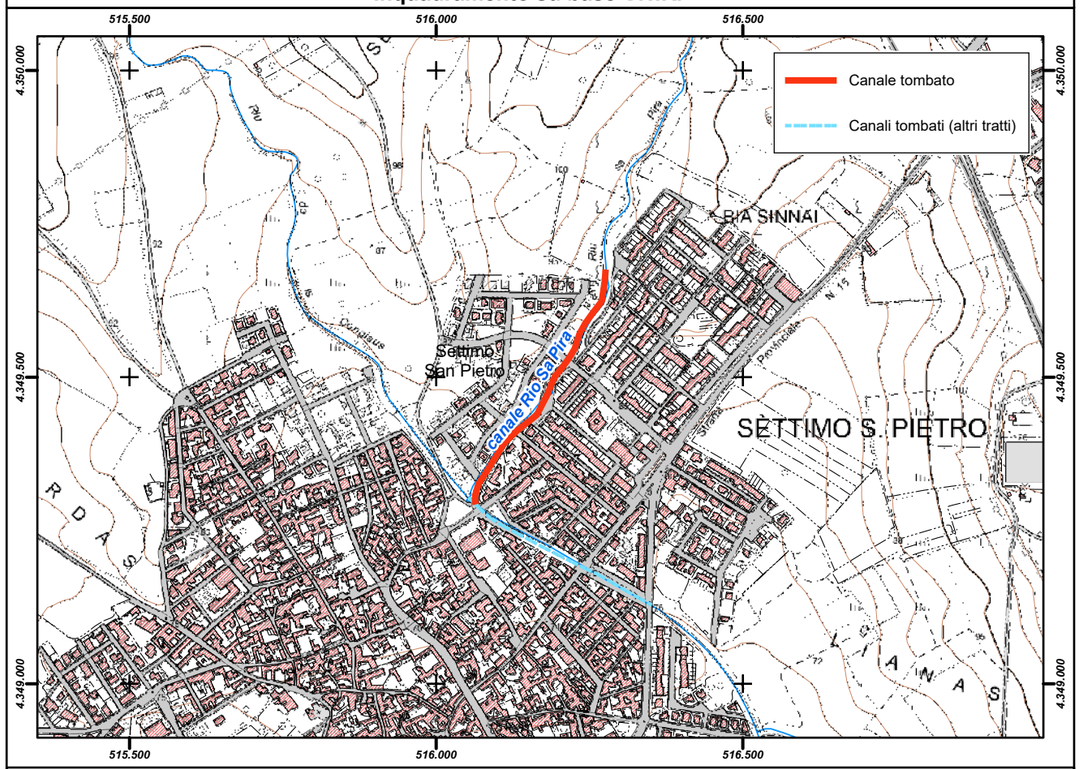

Inquadramento su base ortofoto

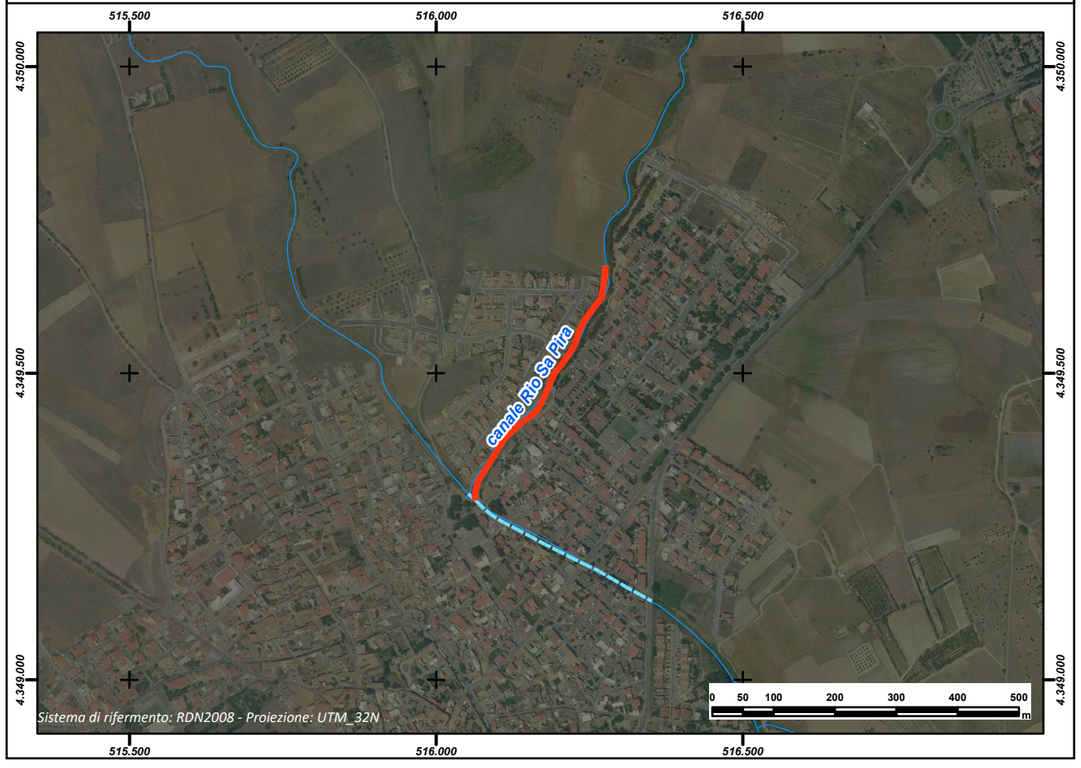

REGIONE AUTÒNOMA DE SARDIGNA
REGIONE AUTONOMA DELLA SARDEGNA

PRESIDÈNTZIA
PRESIDENZA
AUTORITA' DI BACINO REGIONALE DELLA SARDEGNA

Comune	***Settimo San Pietro***
Provincia	CA
ID ADIS	CA_I699_002

Dati Generali

Denominazione	**Rio Cungiaus**
Asta fluviale di riferimento	Riu de Is Cungiaus
Anno di realizzazione	1989-1995

Dati principali della struttura

Materiale di realizzazione	CLS Armato		
Lunghezza (m)	347,84		
Area del bacino alla sezione di ingresso principale (Km^2)	5,04		
Forma della sezione	Rettangolare		
Area sez. d'ingresso principale (m^2)	24,80	**Area sezione di uscita (m^2)**	21,70
Portata di progetto (m^3/s)	n.d.	**Eventuale presenza di griglie o caditoie lungo il canale**	No

Manutenzione

Stato di manutenzione attuale del canale	Medio	**Anno in cui è stata effettuata l'ultima pulizia/manutenzione del canale**	2004

Note e osservazioni

All'interno del tratto tombato del Rio Cungius confluisce il tratto tombato del Riu Sa Pira che si innesta nella sua parte iniziale.

Inquadramento su base comunale



Inquadramento su base regionale



Inquadramento cartografico di dettaglio

Inquadramento su base C.T.R.

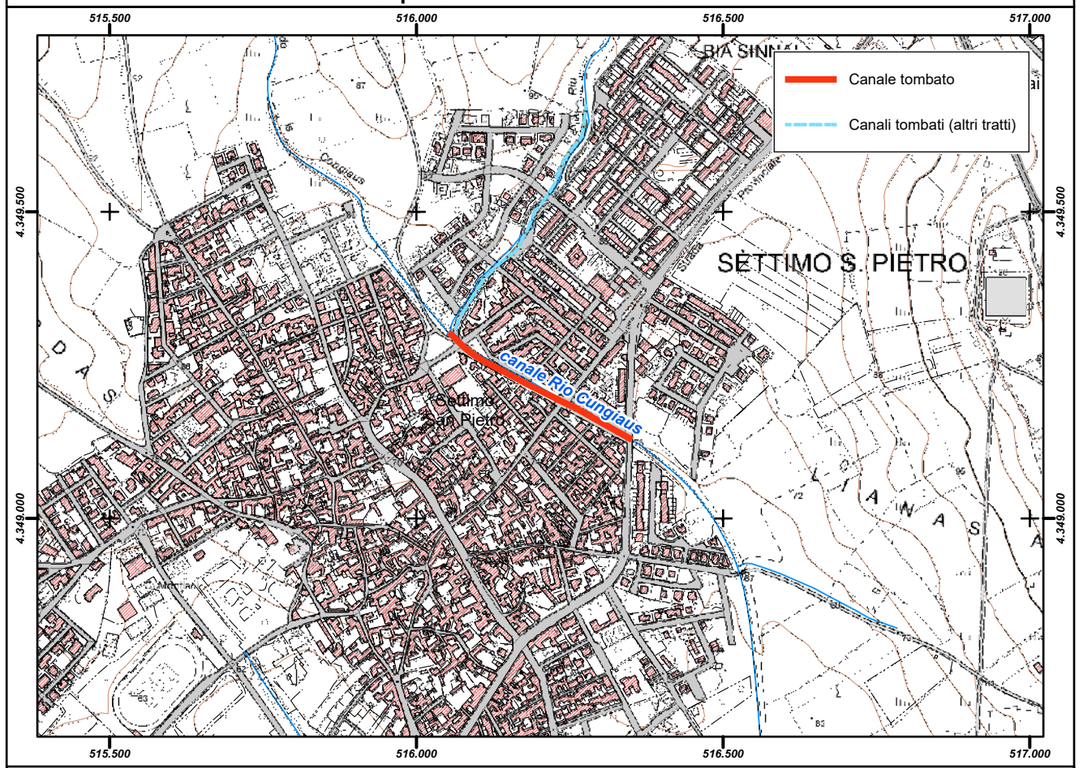

Inquadramento su base ortofoto

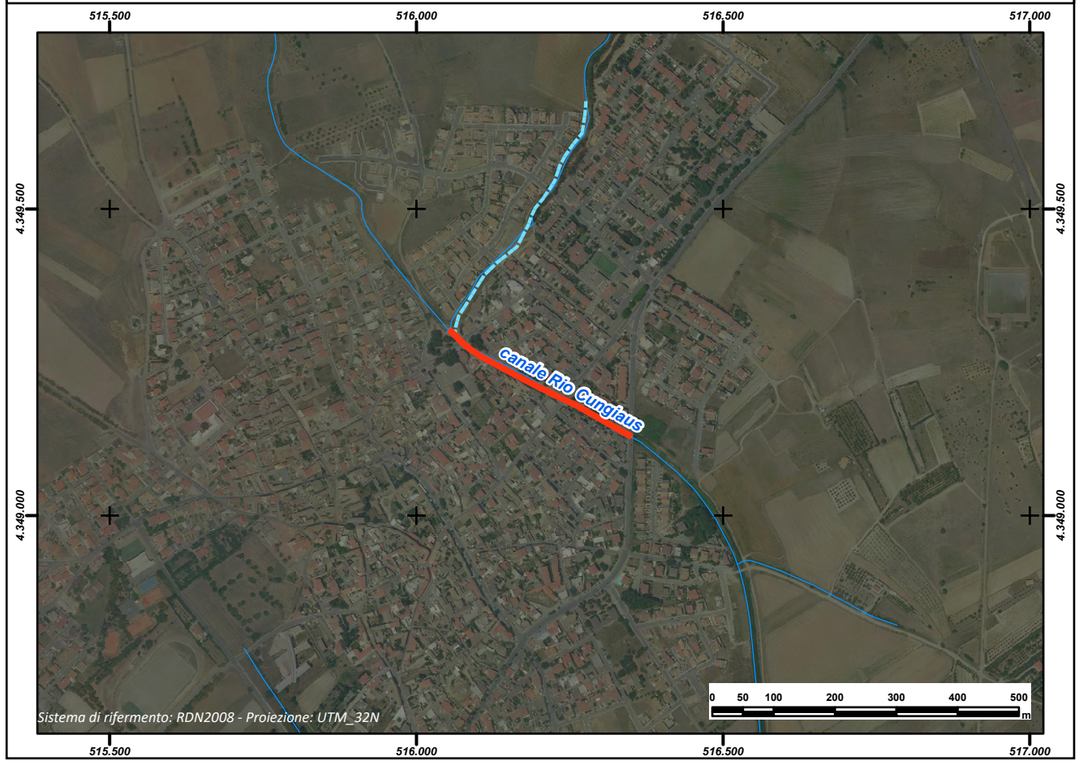

REGIONE AUTÒNOMA DE SARDIGNA
REGIONE AUTONOMA DELLA SARDEGNA

PRESIDÈNTZIA
PRESIDENZA
AUTORITA' DI BACINO REGIONALE DELLA SARDEGNA

Comune	***Setzu***
Provincia	CA
ID ADIS	CA_ I705_ 001

Dati Generali

Denominazione	**Srubireddu**
Asta fluviale di riferimento	Rio Srubireddu
Anno di realizzazione	n.d.

Dati principali della struttura

Materiale di realizzazione	Calcestruzzo		
Lunghezza (m)	410,99		
Area del bacino alla sezione di ingresso principale (Km^2)	n.d.		
Forma della sezione	Circolare		
Area sez. d'ingresso principale (m^2)	0,50	**Area sezione di uscita (m^2)**	0,50
Portata di progetto (m^3/s)	n.d.	**Eventuale presenza di griglie o caditoie lungo il canale**	Si

Manutenzione

Stato di manutenzione attuale del canale	Scarso	**Anno in cui è stata effettuata l'ultima pulizia/manutenzione del canale**	n.d.

Note e osservazioni

Il tratto iniziale (non tombato) e' stato oggetto di intervento di manutenzione ma si ritiene doveroso procedere anche nel tratto tombato in particolare nella sezione di ingresso

Inquadramento su base comunale



Inquadramento su base regionale



Inquadramento cartografico di dettaglio

Inquadramento su base C.T.R.

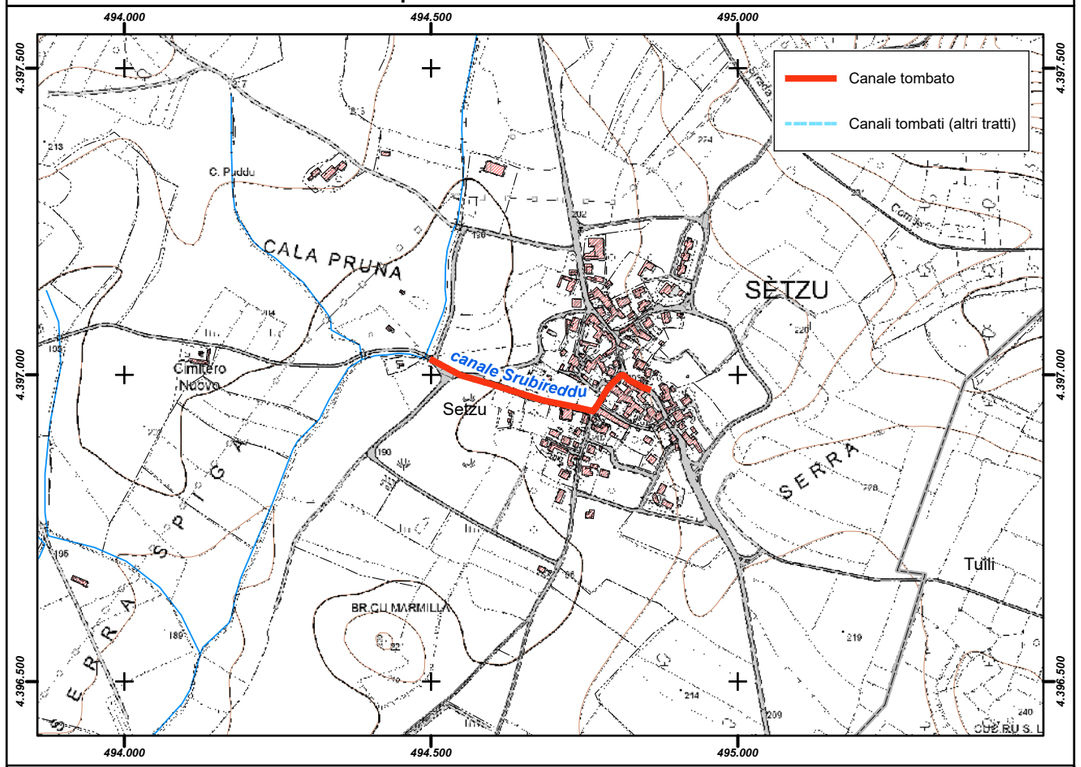

Inquadramento su base ortofoto

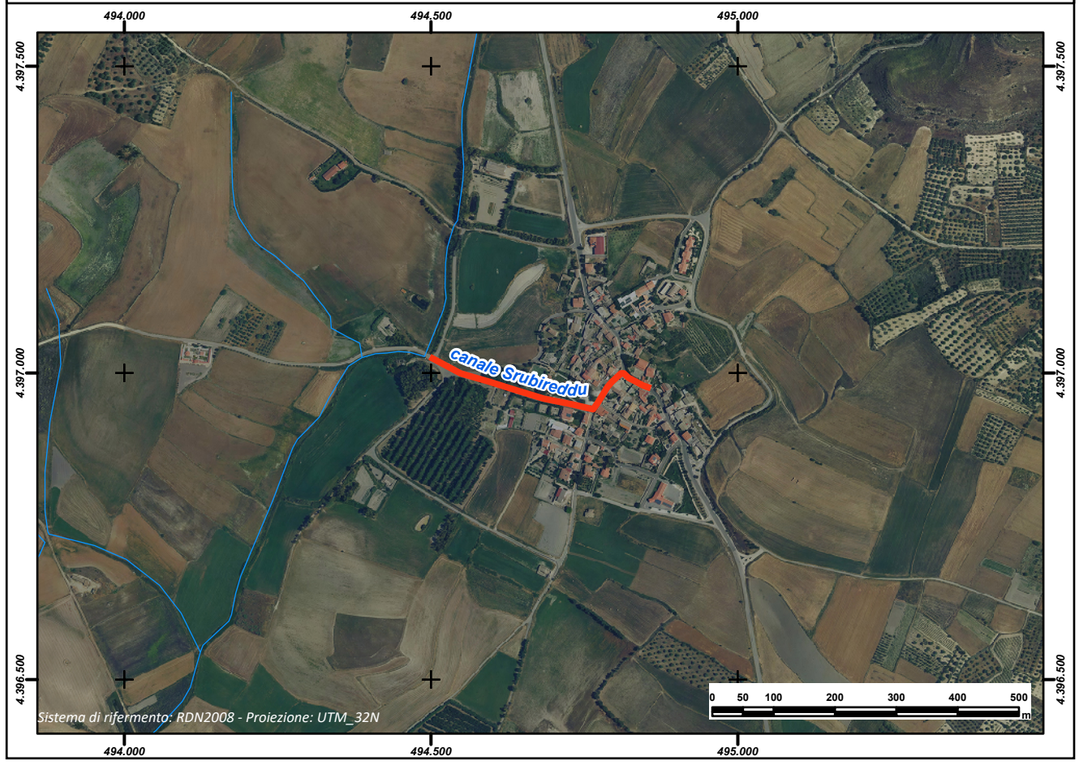

REGIONE AUTÒNOMA DE SARDIGNA
REGIONE AUTONOMA DELLA SARDEGNA

PRESIDÈNTZIA
PRESIDENZA
AUTORITA' DI BACINO REGIONALE DELLA SARDEGNA

Comune	***Seui***
Provincia	NU
ID ADIS	NU_I706_001

Dati Generali

Denominazione	**Funtana de Foras**
Asta fluviale di riferimento	Rio S'Arriossu
Anno di realizzazione	anni 50

Dati principali della struttura

Materiale di realizzazione	Pietrame allettato con malta cementizia		
Lunghezza (m)	76,45		
Area del bacino alla sezione di ingresso principale (Km^2)	2,00		
Forma della sezione	Rettangolare		
Area sez. d'ingresso principale (m^2)	0,005168	**Area sezione di uscita (m^2)**	2,00
Portata di progetto (m^3/s)	n.d.	**Eventuale presenza di griglie o caditoie lungo il canale**	Si

Manutenzione

Stato di manutenzione attuale del canale	Scarso	**Anno in cui è stata effettuata l'ultima pulizia/manutenzione del canale**	anni 80

Note e osservazioni

Inquadramento su base comunale	Inquadramento su base regionale
	

Inquadramento cartografico di dettaglio

Inquadramento su base C.T.R.

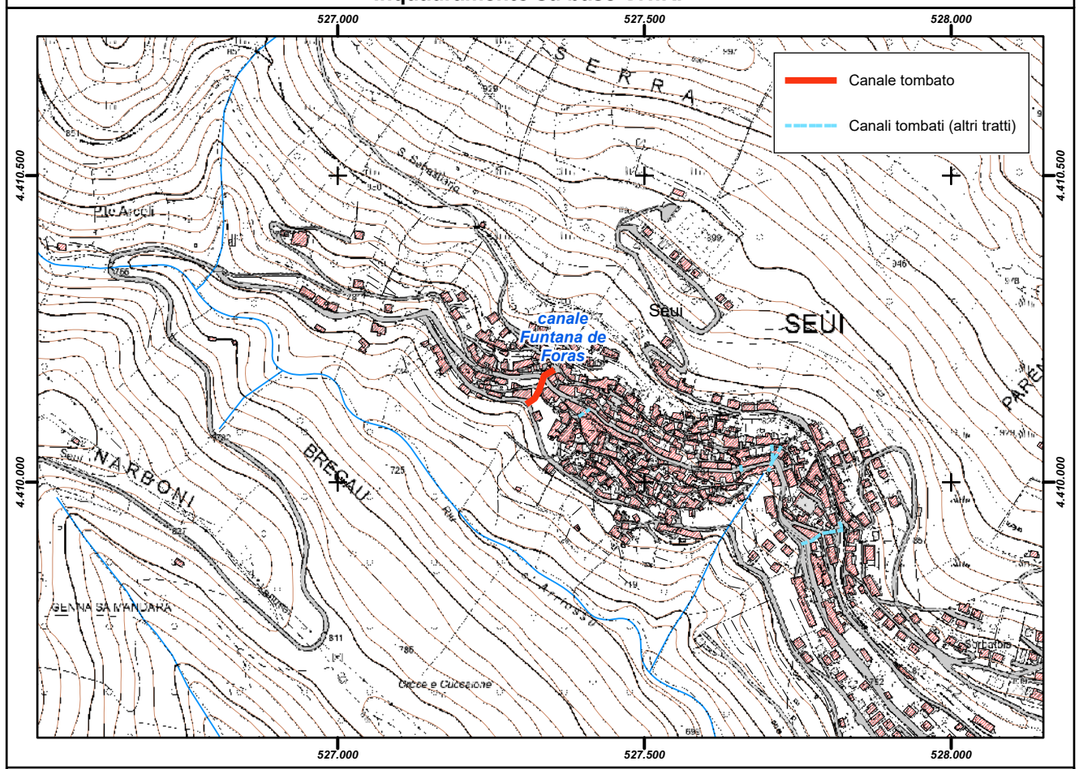

Inquadramento su base ortofoto

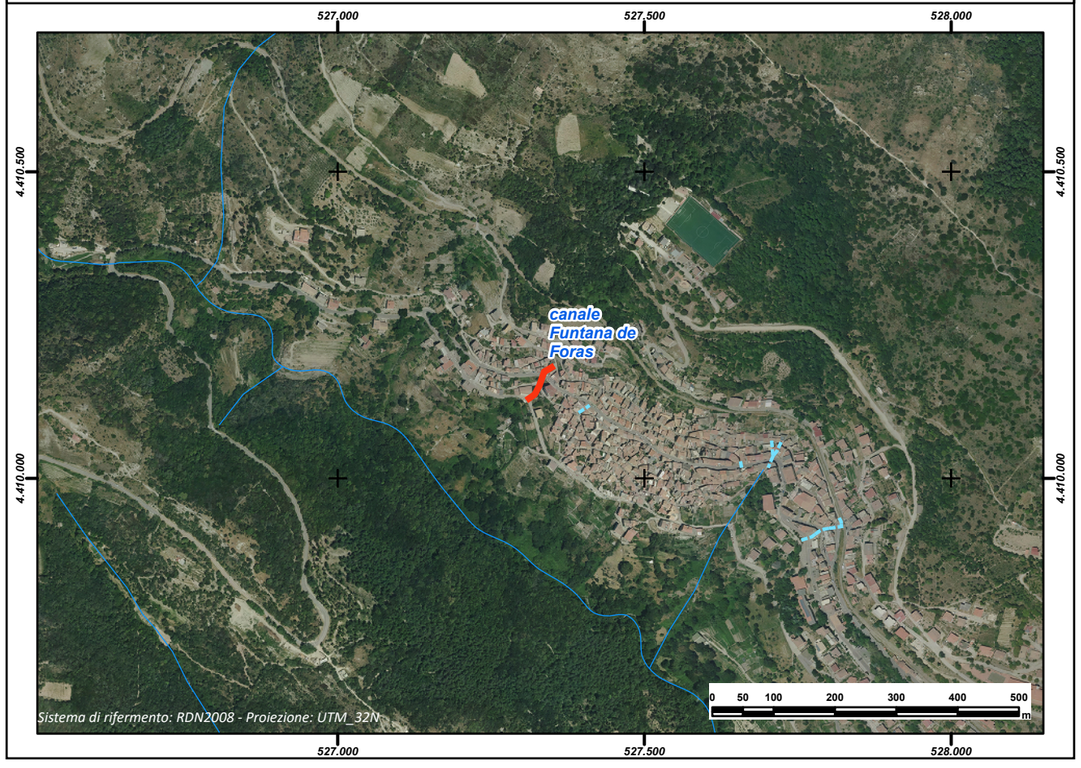

REGIONE AUTÒNOMA DE SARDIGNA
REGIONE AUTONOMA DELLA SARDEGNA

PRESIDÈNTZIA
PRESIDENZA
AUTORITA' DI BACINO REGIONALE DELLA SARDEGNA

Comune	***Seui***
Provincia	NU
ID ADIS	NU_I706_002

Dati Generali

Denominazione	**Via Roma - Via La Marmora**
Asta fluviale di riferimento	Rio S'Arriossu
Anno di realizzazione	anni 50

Dati principali della struttura

Materiale di realizzazione	Pietrame allettato con malta cementizia		
Lunghezza (m)	21,97		
Area del bacino alla sezione di ingresso principale (Km^2)	2,00		
Forma della sezione	Rettangolare		
Area sez. d'ingresso principale (m^2)	0,000541	**Area sezione di uscita (m^2)**	1,5
Portata di progetto (m^3/s)	n.d	**Eventuale presenza di griglie o caditoie lungo il canale**	Si

Manutenzione

Stato di manutenzione attuale del canale	Scarso	**Anno in cui è stata effettuata l'ultima pulizia/manutenzione del canale**	anni 80

Note e osservazioni

Inquadramento su base comunale	Inquadramento su base regionale
	

Inquadramento cartografico di dettaglio

Inquadramento su base C.T.R.

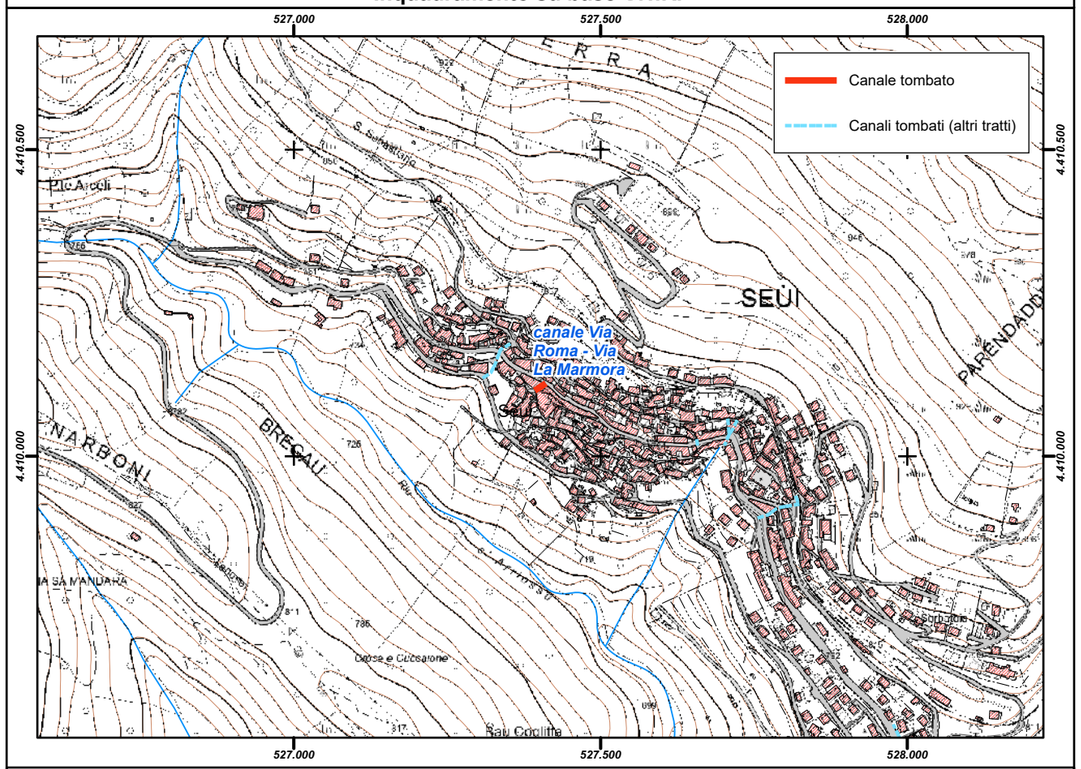

Inquadramento su base ortofoto

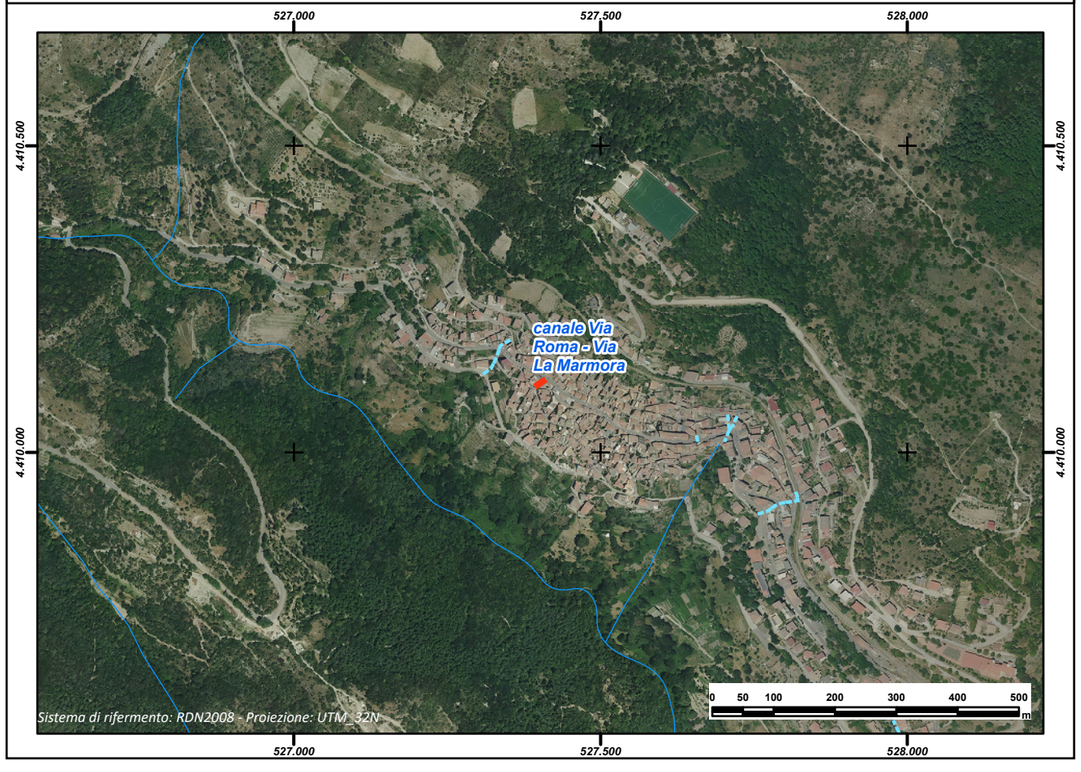

REGIONE AUTÒNOMA DE SARDIGNA
REGIONE AUTONOMA DELLA SARDEGNA

PRESIDÈNTZIA
PRESIDENZA
AUTORITA' DI BACINO REGIONALE DELLA SARDEGNA

Comune	***Seui***
Provincia	NU
ID ADIS	NU_I706_003

Dati Generali

Denominazione	**Via Roma _ Via Garibaldi**		
Asta fluviale di riferimento	Rio S'Arriossu		
Anno di realizzazione	anni 50		

Dati principali della struttura

Materiale di realizzazione	Pietrame allettato con malta cementizia		
Lunghezza (m)	10,78		
Area del bacino alla sezione di ingresso principale (Km^2)	0,000981		
Forma della sezione	Rettangolare		
Area sez. d'ingresso principale (m^2)	1,5	**Area sezione di uscita (m^2)**	3,00
Portata di progetto (m^3/s)	n.d.	**Eventuale presenza di griglie o caditoie lungo il canale**	Si

Manutenzione

Stato di manutenzione attuale del canale	Scarso	**Anno in cui è stata effettuata l'ultima pulizia/manutenzione del canale**	anni 80

Note e osservazioni

Inquadramento su base comunale	Inquadramento su base regionale
	

Inquadramento cartografico di dettaglio

Inquadramento su base C.T.R.

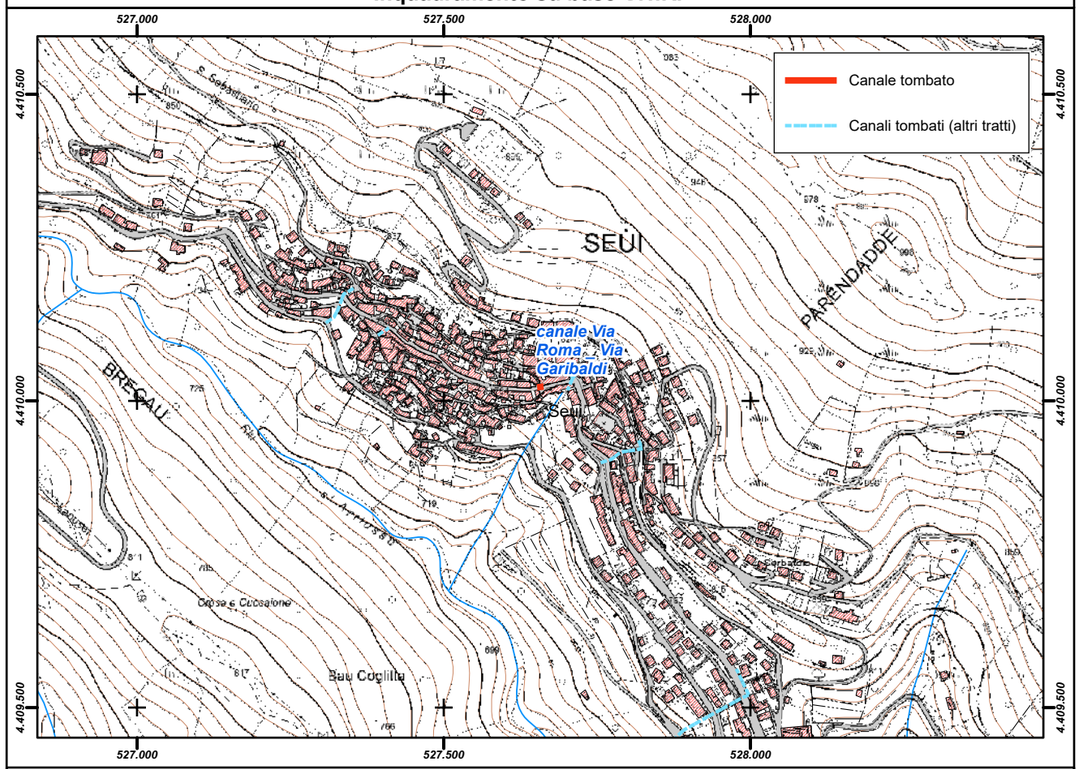

Inquadramento su base ortofoto

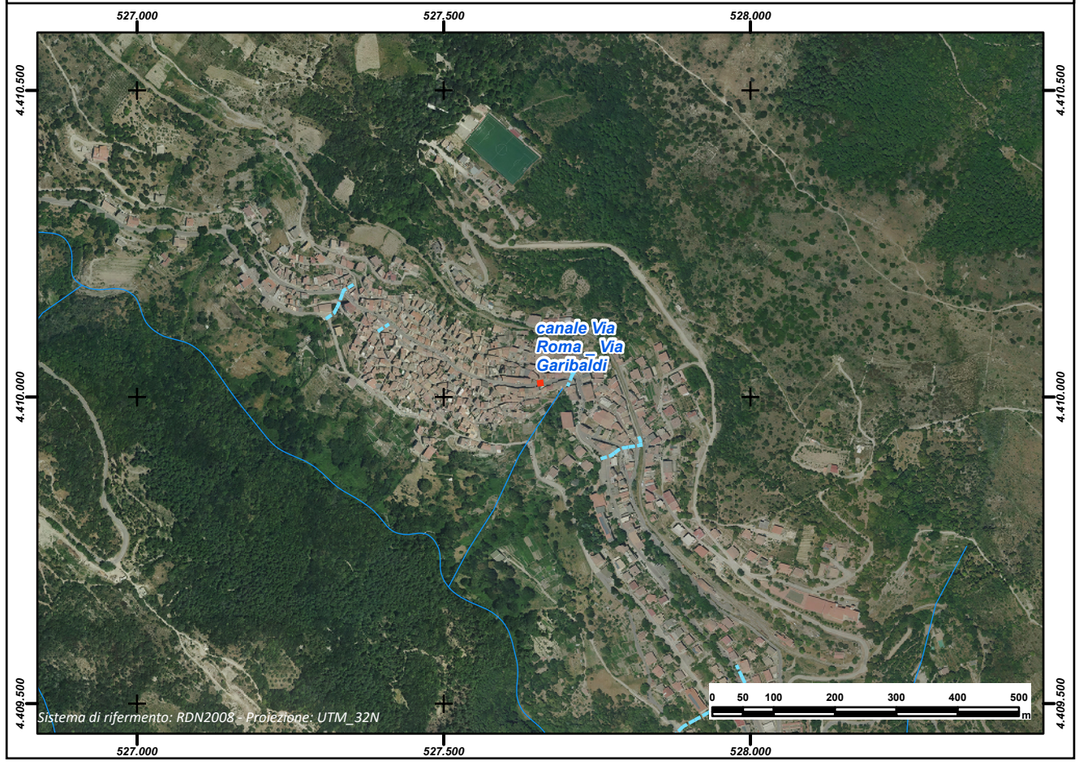

REGIONE AUTÒNOMA DE SARDIGNA
REGIONE AUTONOMA DELLA SARDEGNA

PRESIDÈNTZIA
PRESIDENZA
AUTORITA' DI BACINO REGIONALE DELLA SARDEGNA

Comune	***Seui***
Provincia	NU
ID ADIS	NU_I706_004

Dati Generali

Denominazione	**Via S. Giovanni - Via Roma**
Asta fluviale di riferimento	Rio S'Arriossu
Anno di realizzazione	anni 50

Dati principali della struttura

Materiale di realizzazione	Pietrame allettato con malta cementizia		
Lunghezza (m)	26,63		
Area del bacino alla sezione di ingresso principale (Km^2)	0,00367		
Forma della sezione	Rettangolare		
Area sez. d'ingresso principale (m^2)	2,00	**Area sezione di uscita (m^2)**	4,00
Portata di progetto (m^3/s)	n.d.	**Eventuale presenza di griglie o caditoie lungo il canale**	Si

Manutenzione

Stato di manutenzione attuale del canale	Scarso	**Anno in cui è stata effettuata l'ultima pulizia/manutenzione del canale**	anni 80

Note e osservazioni

Inquadramento su base comunale	**Inquadramento su base regionale**
	

Inquadramento cartografico di dettaglio

Inquadramento su base C.T.R.

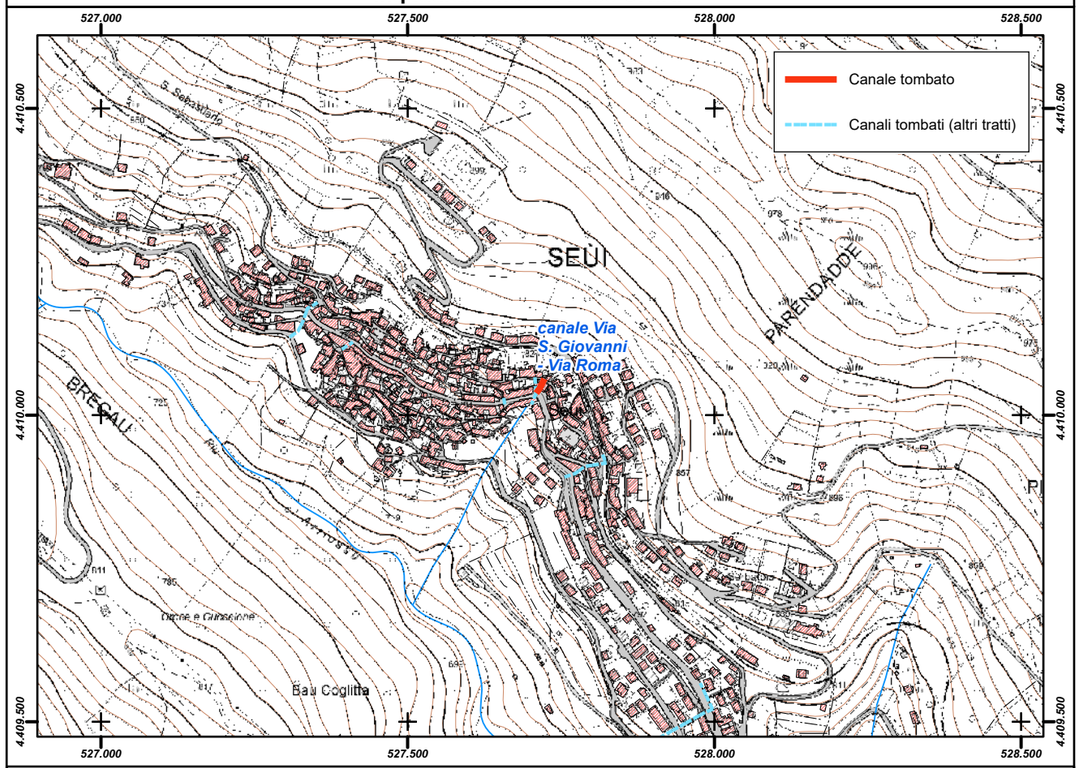

Inquadramento su base ortofoto

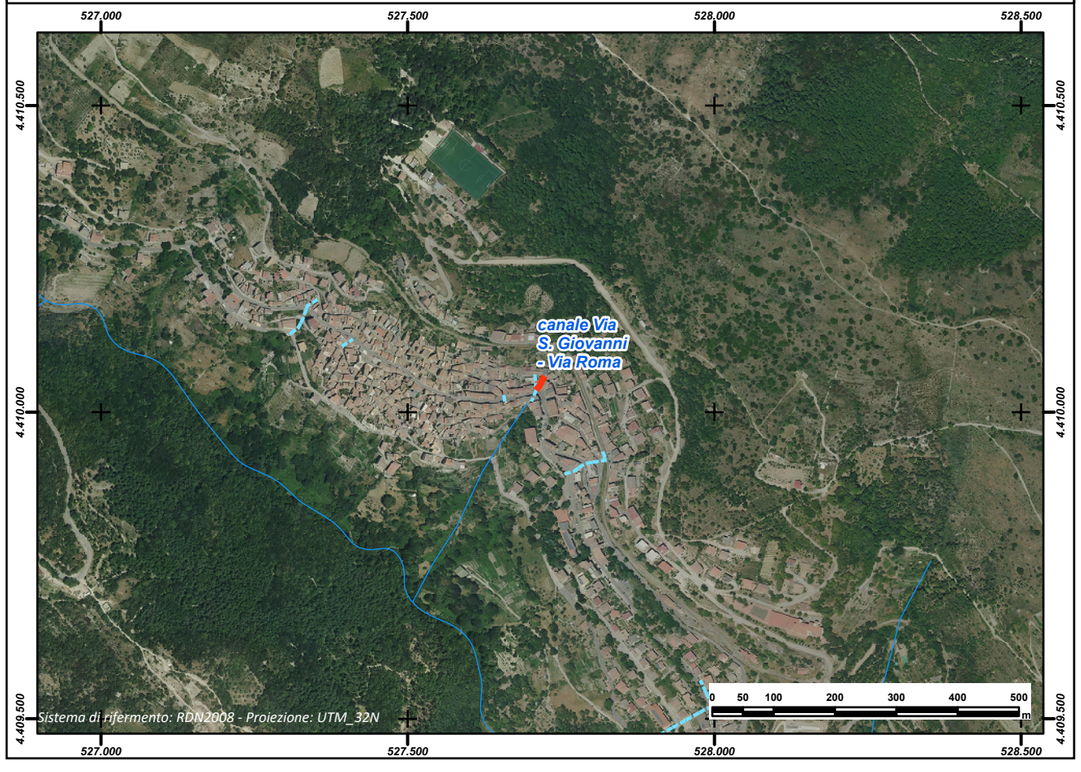

REGIONE AUTÒNOMA DE SARDIGNA
REGIONE AUTONOMA DELLA SARDEGNA

PRESIDÈNTZIA
PRESIDENZA
AUTORITA' DI BACINO REGIONALE DELLA SARDEGNA

Comune	***Seui***
Provincia	NU
ID ADIS	NU_I706_005

Dati Generali

Denominazione	**Funtanedda de Cresia**
Asta fluviale di riferimento	Rio S'Arriossu
Anno di realizzazione	anni 50

Dati principali della struttura

Materiale di realizzazione	Pietrame allettato con malta cementizia		
Lunghezza (m)	45,80		
Area del bacino alla sezione di ingresso principale (Km^2)	0,00367		
Forma della sezione	Rettangolare		
Area sez. d'ingresso principale (m^2)	2,00	**Area sezione di uscita (m^2)**	5,00
Portata di progetto (m^3/s)	n.d.	**Eventuale presenza di griglie o caditoie lungo il canale**	Si

Manutenzione

Stato di manutenzione attuale del canale	Scarso	**Anno in cui è stata effettuata l'ultima pulizia/manutenzione del canale**	anni 80

Note e osservazioni

Inquadramento su base comunale	**Inquadramento su base regionale**
	

Inquadramento cartografico di dettaglio

Inquadramento su base C.T.R.

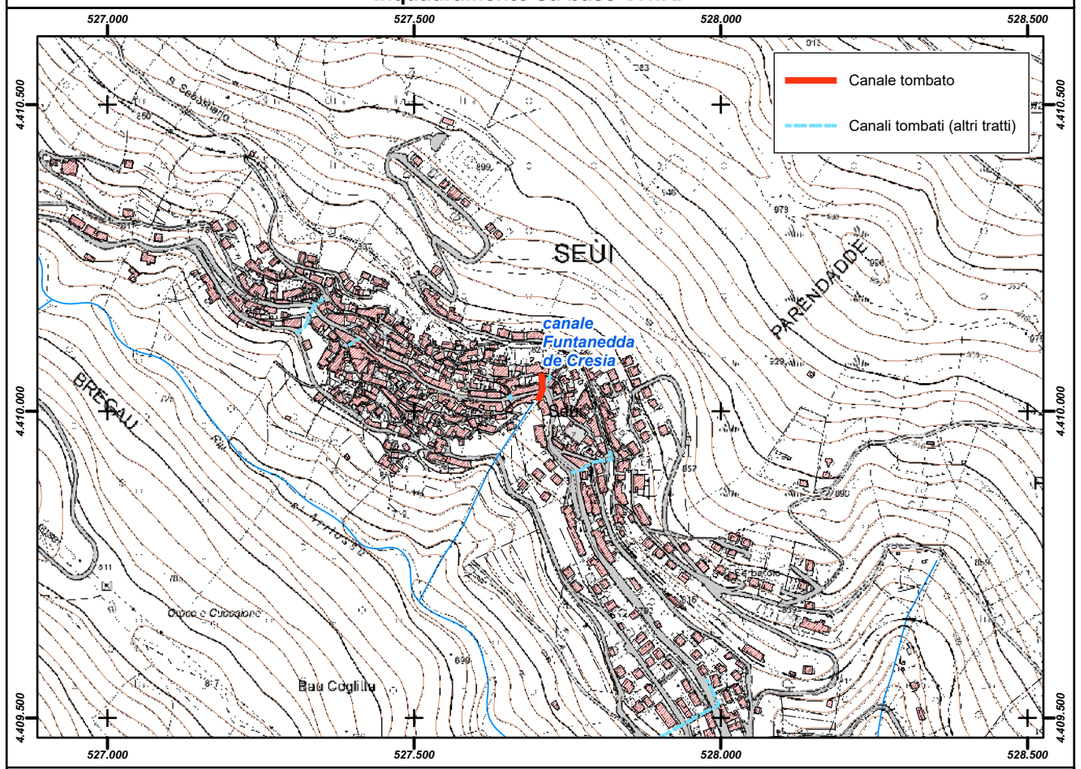

Inquadramento su base ortofoto

